

Document únic de protecció civil municipal (DUPROCIM)

Riscos territorials, incendis forestals, inundacions,
químic, transport de mercaderies perilloses,
radiològic, nevades, sismes i ventades

Març 2019 - Revisió 0

CÒPIA PÚBLICA



H A B I T A T G E , U R B A N I S M E I A C T I V I T A T S



Diputació
Barcelona

#DibaOberta

EQUIP REDACTOR:



T&associats
consultors

Teodora Lamadrid, 47 B, entresòl
08022 Barcelona
Tel. 934 186 574 / Fax 934 178 718
info@tassociats.com
www.tassociats.com

David Tisaire Berga
Enginyer Industrial col·legiat núm. 8954

ENS DESTINATARI:


Ajuntament de Sant Andreu de la Barca

CONTRACTACIÓ I GESTIÓ:

DIPUTACIÓ DE BARCELONA / ÀREA DE TERRITORI I SOSTENIBILITAT
GERÈNCIA DE SERVEIS D'HABITATGE, URBANISME I ACTIVITATS
Oficina d'Activitats


Francesc Morell i Miró

Enginyer Industrial


 <p>Ajuntament Sant Andreu de la Barca</p>	<p>Sant Andreu de la Barca DOCUMENT ÚNIC DE PROTECCIÓ CIVIL MUNICIPAL (DUPROCIM)</p>	<p>Data: Març 2019 Revisió: 0</p>
---	---	---------------------------------------

ÍNDEX


1.	DOCUMENT 1. GENERALITATS I ORGANITZACIÓ MUNICIPAL	6
1.1	INTRODUCCIÓ, NORMATIVA I DISPOSICIONS LEGALS	7
1.2	DADES GENERALS DEL MUNICIPI.....	9
1.2.1	IDENTIFICACIÓ DEL MUNICIPI.....	9
1.2.2	SITUACIÓ GEOGRÀFICA	9
1.2.3	DADES DE POBLACIÓ	10
1.2.4	INFRAESTRUCTURES I VIES DE COMUNICACIÓ	10
1.2.4.1	XARXA VIÀRIA.....	10
1.2.4.2	XARXA FERROVIÀRIA	11
1.2.4.3	CAMINS FORESTALS	11
1.2.4.4	ALTRES	12
1.2.5	SERVEIS BÀSICS.....	12
1.2.5.1	XARXA DE GAS	12
1.2.5.2	XARXA ELÈCTRICA.....	12
1.2.5.3	XARXA D'AIGUA POTABLE	12
1.2.6	CLIMATOLOGIA	13
1.2.6.1	DADES METEOROLÒGIQUES DEL MUNICIPI	13
1.2.6.2	ESTACIONS METEOROLÒGIQUES O PLUVIOMÈTRIQUES DINS DEL MUNICIPI.....	13
1.2.6.3	ESTACIONS METEOROLÒGIQUES O PLUVIOMÈTRIQUES A L'ENTORN DEL MUNICIPI.....	13
1.2.6.4	ALTRES CARACTERÍSTIQUES METEOROLÒGIQUES DEL MUNICIPI.....	14
1.2.7	OROGRAFIA I HIDROLOGIA.....	14
1.2.7.1	ALTITUD	14
1.2.7.2	HIDROLOGIA.....	14
1.3	ORGANITZACIÓ MUNICIPAL DE PROTECCIÓ CIVIL.....	15
1.3.1	ESTRUCTURA, FUNCIONS I RESPONSABILITATS.....	15
1.3.1.1	COMISSIÓ MUNICIPAL DE PROTECCIÓ CIVIL.....	15
1.3.2	CENTRES DE COORDINACIÓ.....	19
1.3.2.1	CENTRE RECEPTOR D'ALARMES (CRA)	19
1.3.2.2	CENTRE DE COORDINACIÓ MUNICIPAL (CECOPAL) I ALTRES CENTRES DE COORDINACIÓ.....	20
1.4	PROGRAMA I PROCEDIMENT D'IMPLANTACIÓ, SIMULACRES, REVISIÓ, MANTENIMENT I ACTUALITZACIÓ	20
1.4.1	PROGRAMA DE LA IMPLANTACIÓ DEL PLA	20
1.4.1.1	RESPONSABLE	20
1.4.1.2	PROGRAMA DE FORMACIÓ DELS ACTUANTS	21
1.4.1.3	INFORMACIÓ A LA POBLACIÓ.....	22
1.4.1.4	IMPLANTACIÓ DELS RECURSOS TÈCNICS.....	23
1.4.2	MANTENIMENT DEL PLA.....	23
1.4.2.1	RESPONSABLES	23
1.4.2.2	ACTUALITZACIONS I REVISIONS DEL DUPROCIM.....	23
1.4.2.3	TERMINIS	24
1.4.3	PROGRAMA D'EXERCICIS I SIMULACRES	25
1.5	BASES PER AL PLA DE RECUPERACIÓ PREVIST A L'ARTICLE 31 DE LA LLEI 4/1997.....	30
2.	DOCUMENT 2. ANÀLISI DEL RISC	31
2.1	RISC TERRITORIAL.....	32
2.2	RISCOS ESPECIALS.....	33
2.2.1	DESCRIPCIÓ I VALORACIÓ DEL RISC	33
2.2.2	INCENDIS FORESTALS (RE02).....	35

 <p>Ajuntament Sant Andreu de la Barca</p>	<p>Sant Andreu de la Barca DOCUMENT ÚNIC DE PROTECCIÓ CIVIL MUNICIPAL (DUPROCIM)</p>	<p>Data: Març 2019 Revisió: 0</p>
---	---	---------------------------------------


2.2.2.1	ANÀLISI HISTÒRICA.....	35
2.2.2.2	MASSA FORESTAL (SITUACIÓ I LÍMITS)	35
2.2.2.3	CAMINS FORESTALS	36
2.2.2.4	PUNTS D'AIGUA SENSE HIDRANT.....	37
2.2.2.5	HIDRANTS	37
2.2.2.6	TALLAFOCS	37
2.2.2.7	AGRUPACIONS DE DEFENSA FORESTAL (ADF) AL MUNICIPI	38
2.2.2.8	EVACUACIÓ DE LES URBANITZACIONS.....	38
2.2.3	INUNDACIONS (RE03).....	39
2.2.3.1	ANÀLISI HISTÒRICA.....	39
2.2.3.2	HIDROLOGIA.....	39
2.2.3.3	RIERES SEQUES I/O RAMBLES URBANITZADES I/O EN ZONES URBANES.....	39
2.2.3.4	INFRAESTRUCTURES ASSOCIADES DESTACABLES: PONTS, RESCLOSSES, EMBASSAMENTS, GUALS, BASSES.....	40
2.2.3.5	ALTRES LLOCS AMB PERILL D'INUNDACIÓ (ANTIGUES LLACUNES, DELTES, CONS DE DEJECCIÓ.....)	40
2.2.3.6	PUNTS D'AFORAMENT I/O LLOCS DE VIGILÀNCIA DEL NIVELL DE L'AIGUA ...	40
2.2.3.7	PUNTS D'ACTUACIÓ PRIORITÀRIA.....	40
2.2.3.8	PUNTS CONFLICTIUS	41
2.2.3.9	PRESES QUE PODEN AFECTAR AL MUNICIPI	42
2.2.4	RISC QUÍMIC (RE01)	42
2.2.4.1	ANÀLISI HISTÒRICA.....	42
2.2.4.2	ACTIVITATS INDUSTRIALS AL MUNICIPI.....	42
2.2.4.3	ACTIVITATS INDUSTRIALS ALS MUNICIPI VEÏNS	44
2.2.4.4	ZONES DE PLANIFICACIÓ I ZONES DE REFERÈNCIA.....	45
2.2.4.5	ESCENARIS ESTUDIATS	46
2.2.4.6	UBICACIÓ SIRENES PLASEQCAT.....	46
2.2.5	TRANSPORT DE MERCADERIES PERILLOSES (RE04).....	46
2.2.5.1	ANÀLISI HISTÒRICA.....	46
2.2.5.2	ACTIVITATS INDUSTRIALS AL MUNICIPI.....	46
2.2.5.3	ACTIVITATS INDUSTRIALS ALS MUNICIPI VEÏNS	46
2.2.5.4	VIES D'ORDENACIÓ DEL TRÀNSIT DE MERCADERIES PERILLOSES	50
2.2.5.5	ESTACIONS O ZONES D'APARCAMENT DE MERCADERIES PERILLOSES EN EL MUNICIPI	52
2.2.6	RADIOLÒGIC (RE10)	52
2.2.6.1	ANÀLISI HISTÒRICA.....	52
2.2.7	NEVADES (RE05).....	52
2.2.7.1	ANÀLISI HISTÒRICA.....	52
2.2.7.2	PUNTS/ZONES CONFLICTIUS EN CAS DE NEVADES	52
2.2.7.3	PUNTS D'EMMAGATZEMATGE I SUBMINISTRAMENT DE FUNDENTS	52
2.2.7.4	LLOCS DE VIGILÀNCIA DEL NIVELL DE LA NEU I DE CONTROL DE LA TEMPERATURA.....	53
2.2.7.5	ZONES D'APARCAMENT ESPECIAL	53
2.2.7.6	ZONES DE COL·LOCACIÓ DE CADENES	53
2.2.7.7	RUTES DE NETEJA DE VIALS	53
2.2.8	ACCIDENT SÍSMIC (RE09)	53
2.2.8.1	ANÀLISI HISTÒRICA.....	53
2.2.8.2	ZONA D'ESLLAVISSADES	53
2.2.9	RISC DE VENT (RE11)	54
2.2.9.1	RESUM I CONCLUSIONS DE L'ANÀLISI DEL RISC.....	55
2.3	RISCOS ESPECÍFICS.....	55
4.	DOCUMENT 4. PROCEDIMENTS OPERATIUS PER RISC.....	56
4.1	PROCEDIMENT OPERATIU.....	57
4.1.1	CRITERIS D'ACTIVACIÓ. NIVELLS.....	57

 <p>Ajuntament Sant Andreu de la Barca</p>	<p>Sant Andreu de la Barca DOCUMENT ÚNIC DE PROTECCIÓ CIVIL MUNICIPAL (DUPROCI M)</p>	<p>Data: Març 2019 Revisió: 0</p>
---	--	---------------------------------------

4.1.2	TASQUES PREVENTIVES I OPERATIVES ASSOCIADES A CADASCUN DELS NIVELLS	58
4.1.2.1	RISCOS TERRITORIALS	58
4.1.2.2	INCENDIS FORESTALS	59
4.1.2.3	INUNDACIONS	60
4.1.2.4	RISC QUÍMIC	61
4.1.2.5	RISC EN EL TRANSPORT DE MERCADERIES PERILLOSES	61
4.1.2.6	RISC RADIOLÒGIC	62
4.1.2.7	NEVADES	62
4.1.2.8	EMERGÈNCIES SÍSMIQUES	63
4.1.2.9	VENTADES	64
4.1.3	AVISOS: ORGANITZACIÓ, SISTEMES I RECORREGUTS D'AVÍS	65
4.1.4	PROCEDIMENTS DE RELACIÓ I D'INTEGRACIÓ AMB ELS PLANS D'ÀMBITS SUPERIOR	67
4.2	MESURES DE PROTECCIÓ A LA POBLACIÓ	67
4.2.1	EXECUCIÓ DE L'EVACUACIÓ	67
4.2.2	ZONES D'ALLUNYAMENT	70
4.2.3	PAUTES DE CONFINAMENT	71
4.2.4	CONTROL D'ACCESSOS	71
4.2.4.1	PUNTS DE TALL DE TRÀNSIT PREVISTOS	72
4.3	CENTRES D'ACOLLIDA	73
5.	DOCUMENT 5. FITXES D'ACTUACIÓ	74
5.1	FITXES D'ACTUACIÓ	75
7.	DOCUMENT 7. CARTOGRAFÍA ESPECÍFICA (PER A CADA RISC).....	87
8.	DOCUMENT 8. ANNEXOS	90
	ANNEX I. CRITERIS D'ACTIVACIÓ DELS PLANS DE PROTECCIÓ CIVIL DE LA GENERALITAT	91
	ANNEX II. MODELS DE DECLARACIÓ D'ACTIVACIÓ I ALTRES COMUNICATS I DISPOSICIONS	100
	ANNEX III. CONSELLS D'AUTOPROTECCIÓ PEL RISC.....	103
	ANNEX IV. PLANS D'AUTOPROTECCIÓ ASSOCIATS (SI ESCAU)	104
	ANNEX V. ACTUACIÓ EN CAS DE PANDÈMIA	105

 <p>Ajuntament Sant Andreu de la Barca</p>	<p>Sant Andreu de la Barca DOCUMENT ÚNIC DE PROTECCIÓ CIVIL MUNICIPAL (DUPROCIM)</p>	<p>Data: Març 2019 Revisió: 0</p>
---	---	---------------------------------------

1. DOCUMENT 1. GENERALITATS I ORGANITZACIÓ MUNICIPAL

 <p>Ajuntament Sant Andreu de la Barca</p>	<p>Sant Andreu de la Barca DOCUMENT ÚNIC DE PROTECCIÓ CIVIL MUNICIPAL (DUPROCIM)</p>	<p>Data: Març 2019 Revisió: 0</p>
---	---	---------------------------------------

1.1 INTRODUCCIÓ, NORMATIVA I DISPOSICIONS LEGALS

El Document Únic de Protecció Civil Municipal és el document que estableix el marc orgànic i funcional previst per a un municipi, amb l'objecte de prevenir i controlar els riscos sobre les persones i els béns i donar resposta adequada a les possibles situacions d'emergència del municipi, sota responsabilitat del titular del pla i garantint la integració d'aquestes actuacions amb el sistema autonòmic de protecció civil.

Degut a que Sant Andreu de la Barca és una població afectada per diferents riscos definits com riscos especials segons la el Mapa de Protecció Civil de Catalunya i d'acord amb la Llei 4/97 de protecció civil de Catalunya, l'Ajuntament resta obligat a elaborar i implantar el Pla de protecció civil municipal, del qual aquest document n'és la base.

Destacar que el municipi ha inclòs en el present document els riscos territorials, d'incendis forestals, d'inundacions, químic, transport de mercaderies perilloses, radiològic, nevades, sismes i ventades.

Aquest Document té validesa durant els pròxims 4 anys ja que el Decret 155/2014 així ho defineix. Tanmateix, s'ha de revisar sempre que hi hagi modificacions d'importància. Pel que fa a les actualitzacions l'article 6.2 del Decret 155/2014 estableix que "una vegada aprovades per la corporació municipal respectiva, és suficient una comunicació a la direcció general competent en matèria de protecció civil dels canvis efectuats en el Document únic de protecció civil municipal, en la part que s'hagi hagut d'adaptar a les noves circumstàncies. Des d'aquesta unitat directiva es trametrà el Document modificat a la secretaria de la Comissió de Protecció Civil de Catalunya perquè en doni compte a la Comissió en la següent sessió d'aquest òrgan que tingui lloc".


Remarcar que la redacció del DUPROCIM de Sant Andreu de la Barca s'ha realitzat al Març de 2018. A més a més el municipi té homologats els següents plans:

Pla	Data Homologació
PROCICAT	15/12/2006
INFOCAT	12/07/2001
TRANSCAT	14/02/2008
PLASEQCAT	18/02/2010

D'altra banda, el Document Únic de Protecció Civil Municipal, s'ha realitzat, a banda del Decret 155/2014, de 25 de novembre, pel qual s'aprova el contingut mínim per a l'elaboració i homologació dels plans de protecció civil municipal i s'estableix el procediment per a la seva tramitació conjunta, d'acord amb les disposicions legals, Plans d'emergència i normativa que es descriu a continuació:

Normativa autonòmica:

- Decret 161/1995, de 16 de maig, pel qual s'aprova el Pla de protecció civil de Catalunya (PROCICAT).
- Acord GOV/165/2014, de 9 de desembre, pel qual s'aprova el Pla especial per a emergències radiològiques de Catalunya (RADCAT).
- Acord GOV/141/2014, de 21 d'octubre, pel qual s'aprova la revisió del Pla especial d'emergències per incendis forestals de Catalunya (INFOCAT).
- Acord GOV/14/2015, de 10 de febrer, pel qual s'aprova la revisió del Pla especial d'emergències per inundacions de Catalunya (INUNCAT).
- Acord GOV/138/2014, de 14 d'octubre, pel qual s'aprova la revisió del Pla especial d'emergències sísmiques a Catalunya (SISMICAT).

 <p>Ajuntament Sant Andreu de la Barca</p>	<p>Sant Andreu de la Barca DOCUMENT ÚNIC DE PROTECCIÓ CIVIL MUNICIPAL (DUPROCIIM)</p>	<p>Data: Març 2019 Revisió: 0</p>
---	--	---------------------------------------

- Acord GOV/29/2015, de 3 de març, pel qual s'aprova la revisió del Pla especial d'emergència exterior del sector químic de Catalunya (PLASEQCAT).
- Acord GOV/117/2017, d'1 d'agost, pel qual s'aprova la revisió del Pla especial d'emergències per accidents en el transport de mercaderies perilloses per carretera i ferrocarril a Catalunya (TRANSCAT).
- Acord GOV/126/2014, de 23 de setembre, pel qual s'aprova la revisió del Pla especial d'emergències per nevades a Catalunya (NEUCAT).
- ACORD GOV/115/2017, d'1 d'agost, pel qual s'aprova el Pla especial d'emergències per risc de vent a Catalunya (VENTCAT).

Disposicions bàsiques


El municipi de Sant Andreu de la Barca ha dictat les següents disposicions legals en matèria de protecció civil:

- Creació de la Comissió de Protecció Civil municipal el dia 17/02/1988.
- Nomenament del tècnic de protecció civil municipal el dia 1/11/2001.
- Pla d'Emergències Bàsiques del municipi homologat el 15/12/2006.
- Pla d'Actuació Municipal per al risc d'incendis forestals homologat el 12/07/2001.
- Pla d'Actuació Municipal per al risc en el transport de mercaderies perilloses homologat el 14/02/2008.
- Pla d'Actuació Municipal per al risc químic homologat el 18/02/2010.
- Ordenances Municipals sobre transport de matèries perilloses dins del terme municipal.
- ADF: Massís de l'Ordal, l'Associació es va formar el dia 30/01/1987, i està constituïda pels municipis de Gelida, Castellví de Rosanes i Corbera de Llobregat. El dia 27/04/98 s'hi adhereix el municipi de Sant Andreu de la Barca.
- Associació de voluntaris de Protecció Civil de Sant Andreu de la Barca va ser inscrita en el Registre de la Direcció General de Dret d'Entitats Jurídiques, el 28 de maig de 2001 (núm. de registre 24.821), i inscrita en el Registre d'Associacions de Voluntaris de Protecció Civil amb el número 37 el dia 18/12/2009.

Disposicions a emetre en situació d'emergència

L'annex 2 d'aquest manual inclou els models de disposicions següents:

- Notificació d'activació i desactivació del Pla de protecció civil municipal (punt 1 de l'annex 2)
- Ban amb una ordre d'evacuació o de confinament (punt 2 de l'annex 2)
- Comunicat d'informació a la població de la situació (al punt 3 de l'annex 2, avís d'evacuació o confinament).
- Ban amb ordre de limitació i condició d'ús dels serveis públics i privats i consum de béns.
- Decret d'alcaldia municipal de requisita
- Decret d'alcaldia de prestació de serveis extraordinaris
- Decret d'alcaldia d'autorització especial

 <p>Ajuntament Sant Andreu de la Barca</p>	<p>Sant Andreu de la Barca DOCUMENT ÚNIC DE PROTECCIÓ CIVIL MUNICIPAL (DUPROCIM)</p>	<p>Data: Març 2019 Revisió: 0</p>
---	---	---------------------------------------

1.2 DADES GENERALS DEL MUNICIPI

1.2.1 IDENTIFICACIÓ DEL MUNICIPI

Nom del municipi	Sant Andreu de la Barca
Comarca	Baix Llobregat
Província	Barcelona
Superfície	5,5 km ²
Població	27.593 hab.
Densitat de població	4.970,9 (hab./km ²)

*Font: <http://www.idescat.net> i ajuntament (09.03.2018)

	Població	Percentatge de població
Districte 1.1	2.112 habitants	7,65 %
Districte 1.2	2.070 habitants	7,50 %
Districte 1.3	1.658 habitants	6,01 %
Districte 1.4	1.831 habitants	6,64 %
Districte 1.5	1.685 habitants	6,11 %
Districte 1.6	1.767 habitants	6,40 %
Districte 1.7	1.762 habitants	6,39 %
Districte 1.8	1.496 habitants	5,42 %
Districte 1.9	2.684 habitants	9,73 %
Districte 1.10	2.443 habitants	8,85 %
Districte 1.11	2.204 habitants	7,99 %
Districte 1.12	1.965 habitants	7,12 %
Districte 1.13	1.129 habitants	4,09 %
Districte 1.14	2.787 habitants	10,10 %
Total	27.593 habitants	100 %

*Font: Ajuntament de Sant Andreu de la Barca (09.03.2018)

L'ajuntament no disposa de les dades de superfície i densitat de població de cadascun dels districtes.


1.2.2 SITUACIÓ GEOGRÀFICA

El municipi de Sant Andreu de la Barca es troba a la comarca del Baix Llobregat. Es situa al marge dret del riu Llobregat, a uns vint quilòmetres de Barcelona i a 42 m sobre el nivell del mar.

La seva situació geogràfica és longitud: 1° 58' 37,5161 E i latitud: 41° 26' 57,1300 N, que corresponen amb les coordenades geogràfiques (UTM) següents:

X:	414545.64	Y:	4589125.82
-----------	-----------	-----------	------------

*Font: <http://www.icc.cat> (01.03.2018)

 <p>Ajuntament Sant Andreu de la Barca</p>	<p>Sant Andreu de la Barca DOCUMENT ÚNIC DE PROTECCIÓ CIVIL MUNICIPAL (DUPROCIM)</p>	<p>Data: Març 2019 Revisió: 0</p>
---	---	---------------------------------------



Situació de Sant Andreu de la Barca dins la comarca del Baix Llobregat

Limita amb els municipis de:

Nom de municipi	Situació (NSEO)
Castellbisbal	Nord – Est
Castellví de Rosanes	Oest
Corbera de Llobregat	Sud
Martorell	Nord – Oest

Superfície

Superfície total	5,52 Km ²
Superfície urbana	3,80 Km ²
Superfície forestal	1,70 Km ²
Superfície agrícola	0,02 Km ²

*Font: Ajuntament de Sant Andreu de la Barca

1.2.3 DADES DE POBLACIÓ


Població 2017*	27.593 hab.
Densitat de població	4.998,7 (hab./km ²)
Màxim d'habitants en època turística	No hi ha variabilitat a considerar

*Font: <http://www.idescat.net> (09.03.2018)

1.2.4 INFRASTRUCTURES I VIES DE COMUNICACIÓ

1.2.4.1 XARXA VIÀRIA

Carretera/autopista	Titularitat	Punts quilomètrics (origen-destí)		Ponts i túnels
A-2 Autovia del Baix Llobregat	M.O.P.	591,9	593,5	Un pont a la rotonda d'entrada a l'autovia
N-IIa bis Carretera N-II	M.O.P.	591,9	593,5	-

 <p>Ajuntament Sant Andreu de la Barca</p>	<p>Sant Andreu de la Barca DOCUMENT ÚNIC DE PROTECCIÓ CIVIL MUNICIPAL (DUPROCIM)</p>	<p>Data: Març 2019 Revisió: 0</p>
---	---	---------------------------------------

1.2.4.2 XARXA FERROVIÀRIA

Línia de ferrocarril	Dades	Ponts i túnels
FGC	<p>Dependència: Generalitat Línia Llobregat-Anoia</p> <p>Estació Sant Andreu de la Barca X:414207 Y:4588846</p> <p>Baixador d'El Palau X:413331 Y:4589872</p>	<p>Un túnel al carrer Ferrocarril.</p> <hr/> <p>Ponts: - C/ dels Jurats - C/Priorat - C/ Francesc Macià - C/ Camí Vell del Palau.</p>

1.2.4.3 CAMINS FORESTALS


Nom camí	Primari ¹ (>5 m)	Secundari (entre 3 i 5 m)	Terciari	No accessible	Asfaltat (SI/NO)
1		X			No
2		X			No
3		X			No
4		X			No
5		X			No
6		X			No
7		X			No
8		X			No
9	X				Si
10	X				Si
11	X				Si
12	X				Si
13	X				Si
14	X				Si
15	X				Si
16	X				Si

¹ Segons el Pla INFOCAT:

Camins primaris: camins que tenen una amplada mínima de 5 m i que permeten el pas creuat de vehicles de tipus bomba rural pesada (BRP).

Camins secundaris: camins i pistes forestals entre 3 i 5 m d'amplada amb sobre-amples disposats cada 100-150 m que permeten el pas creuat de vehicles de tipus bomba rural pesada (BRP).

Camins terciaris: camins i pistes forestals que no permeten el pas creuat de camions tipus BRP i que tampoc no disposen de sobre-amples cada 100-150 metres.

 <p>Ajuntament Sant Andreu de la Barca</p>	<p>Sant Andreu de la Barca DOCUMENT ÚNIC DE PROTECCIÓ CIVIL MUNICIPAL (DUPROCIM)</p>	<p>Data: Març 2019 Revisió: 0</p>
---	---	---------------------------------------

Nom camí	Primari ¹ (>5 m)	Secundari (entre 3 i 5 m)	Terciari	No accessible	Asfaltat (SI/NO)
17	X				Si
18	X				Si
19	X				Si
20	X				Si
21	X				Si

Aquestes dades es troben representades a la cartografia adjunta al document 7.

1.2.4.4 ALTRES

El municipi no disposa d'estacions aeronàutiques, ports marítims ni altres mètodes de transport.

1.2.5 SERVEIS BÀSICS

1.2.5.1 XARXA DE GAS

Línia de gasificació	Companyia	Característiques del transport
Gas	Gas Natural Fenosa	Xarxa de baixa i mitja pressió
Gasoductes Barcelona – Martorell (dos)	Gas Natural Fenosa	2 gasoductes d'alta pressió


1.2.5.2 XARXA ELÈCTRICA

Línia elèctrica / Estacions transformadores	Tipus	Companyia	Afecta a la massa forestal?
Línia elèctrica	25 kV	FECSA-ENDESA	NO
Línia elèctrica	380 kV	FECSA-ENDESA	NO

Torre de telecomunicacions	Companyia
Estació de telefonia mòbil	VODAFONE ESPAÑA, S.A
Estació de telefonia mòbil	TELEFONICA MOVILES ESPAÑA, S.A.U
Estació de telefonia mòbil	XFERA MOVILES SA VODAFONE ESPAÑA, S.A
Estació de telefonia mòbil	ORANGE ESPAGNE, SAU VODAFONE ESPAÑA, S.A

1.2.5.3 XARXA D'AIGUA POTABLE

Companyia
AQUALIA

 <p>Ajuntament Sant Andreu de la Barca</p>	<p>Sant Andreu de la Barca DOCUMENT ÚNIC DE PROTECCIÓ CIVIL MUNICIPAL (DUPROCIM)</p>	<p>Data: Març 2019 Revisió: 0</p>
---	---	---------------------------------------

1.2.6 CLIMATOLOGIA

1.2.6.1 DADES METEOROLÒGIQUES DEL MUNICIPI

Valors normals mitjos de precipitacions darrers anys												
Mes	Gen	Feb.	Març	Abr.	Maig	Juny	Jul.	Ago.	Set	Oct.	Nov.	Des
L/m ²	58,9	43,9	113,0	42,1	25,9	24,5	6,8	15,4	23,4	127,3	10,0	7,5

Valors normals mitjos de temperatures darrers anys												
Mes	Gen	Feb.	Març	Abr.	Maig	Juny	Jul.	Ago.	Set	Oct.	Nov.	Des
T ^o c	7,2	11,2	12,9	14,1	18,6	24,1	24,4	24,7	19,6	18,1	11,6	8,5

1.2.6.2 ESTACIONS METEOROLÒGIQUES O PLUVIOMÈTRIQUES DINS DEL MUNICIPI


Estacions meteorològiques o pluviomètriques dins del municipi

El municipi no disposa d'estacions meteorològiques o pluviomètriques.

1.2.6.3 ESTACIONS METEOROLÒGIQUES O PLUVIOMÈTRIQUES A L'ENTORN DEL MUNICIPI

A l'entorn més proper del municipi s'ubiquen les següents estacions meteorològiques:

Localització	Imatge	Característiques
<p>Vallirana - Baix Llobregat</p> <p>Latitud: 41,38197 Longitud: 1,93564</p>		<ul style="list-style-type: none"> Estacions de la xarxa XEMEC. Dades a temps real a la pàgina web: http://www.meteocat.net/marcs/marc_temps.html
<p>Sant Cugat del Vallès - Vallès Occidental</p> <p>Latitud: 41,48311 Longitud: 2,07956</p>		

 <p>Ajuntament Sant Andreu de la Barca</p>	<p>Sant Andreu de la Barca DOCUMENT ÚNIC DE PROTECCIÓ CIVIL MUNICIPAL (DUPROCIM)</p>	<p>Data: Març 2019 Revisió: 0</p>
---	---	---------------------------------------

Localització	Imatge	Característiques
<p>Castellbisbal</p> <p>Latitud: 41,47892 Longitud: 1,97546</p>		<p>Estació automàtica de 147 m. d'alçada Operativa i en funcionament des de l'any 2008</p>

1.2.6.4 ALTRES CARACTERÍSTIQUES METEOROLÒGIQUES DEL MUNICIPI

A continuació s'adjunta el resum de les dades meteorològiques del darrer any 2018 de l'estació de Castellbisbal que és la més propera al municipi:

Temperatura*

Temperatura mitjana anual:	15,9°C
Temperatura màxima mitjana:	22,3°C
Temperatura mínima mitjana:	10,9°C
Temperatura màxima absoluta:	39,9°C
Temperatura mínima mitjana:	-2,7°C

Precipitació*

Precipitació acumulada:	1072,7mm
Humitat relativa mitjana:	72%

Vent*

Velocitat mitjana del vent (a 10m)	2,2 km/h
Direcció dominant dels vents (a 10m)	Nord-oest

* Dades extrems del: <http://www.meteo.cat/wpweb/climatologia/serveis-i-dades-climatiques/anuaris-de-dades-meteorologiques/xarxa-destacions-meteorologiques-automatiques/>


1.2.7 OROGRAFIA I HIDROLOGIA

1.2.7.1 ALTITUD

Altitud màxima amb població/infraestructures	150 m
Altitud mínima amb població/infraestructures	30 m
Altitud del nucli urbà	42 m

1.2.7.2 HIDROLOGIA

Rius	Llobregat
Rieres destacables	Corbera, Can Canals i Palau
Torrents destacables	Madius, Fava i Fondo
Canals	Sedó
Llacs	-
Aqüífers	Cubeta de Sant Andreu de la Barca
Embassaments	-

 <p>Ajuntament Sant Andreu de la Barca</p>	<p>Sant Andreu de la Barca DOCUMENT ÚNIC DE PROTECCIÓ CIVIL MUNICIPAL (DUPROCIM)</p>	<p>Data: Març 2019 Revisió: 0</p>
---	---	---------------------------------------

1.3 ORGANITZACIÓ MUNICIPAL DE PROTECCIÓ CIVIL

1.3.1 ESTRUCTURA, FUNCIONS I RESPONSABILITATS

L'organització municipal de protecció civil és el conjunt de persones encarregades de dur a terme la protecció civil del municipi, amb l'objectiu de fer front a les emergències que puguin sorgir dins del municipi per tal de salvar vides, protegir béns i el medi ambient.

L'estructura de l'organització municipal de protecció civil té com a punt més elevat de responsabilitat a l'alcalde, que és l'autoritat de protecció civil d'àmbit municipal i, com a base de l'organització, es troben les diferents comissions i comitès encarregats de dur a terme les accions per tal d'aplicar correctament el Pla de Protecció Civil Municipal.

En aquest apartat es tracta, doncs, de donar a conèixer les diferents figures dins de l'organització municipal de protecció civil tot explicant les seves funcions i responsabilitats.

1.3.1.1 COMISSIÓ MUNICIPAL DE PROTECCIÓ CIVIL


La Comissió Municipal de Protecció Civil és un òrgan que es crea pel Ple de l'ajuntament i està presidit per l'alcalde o alcaldessa. És l'òrgan que vetlla per la prevenció i la seguretat del municipi i és el marc de col·laboració, coordinació i presa d'acords entre els diversos serveis municipals i entre les diferents administracions amb incidència en el municipi en matèria d'anàlisi de risc, prevenció, planificació, intervenció, informació a la població i rehabilitació. Així doncs, es tracta d'un òrgan amb caràcter consultiu, deliberant i coordinador.

El municipi disposa de Comissió municipal de Protecció Civil.

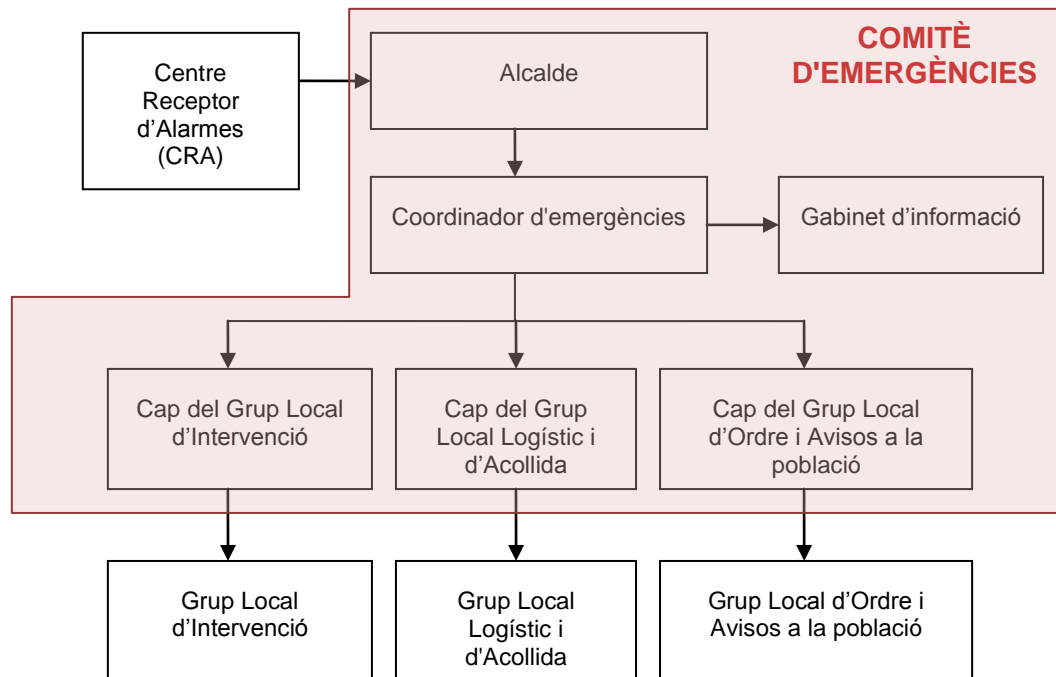
- Alcalde
- Regidor de Seguretat ciutadana i circulació
- Regidor de Protecció civil
- Regidor d'Obres i serveis municipals i manteniment de la via pública
- Regidora d'Hisenda
- Inspector en cap de la Policia Local
- Tècnica de Protecció Civil i de Medi Ambient
- Coordinador d'Obres i serveis municipals i manteniment de la via pública
- Coordinadora de Serveis Socials

A més a més, i quan es consideri necessari,

- Altres regidors/tècnics i/o especialistes municipals
- Directors dels PAU d'empreses i centres que hi siguin convocats
- D'administracions externes especialitzades
- De l'Associació de voluntaris de Protecció Civil de Sant Andreu de la Barca
- Serveis d'emergència externs,(Mossos d'Esquadra, Bombers, ADF, etc...)

 <p>Ajuntament Sant Andreu de la Barca</p>	<p>Sant Andreu de la Barca DOCUMENT ÚNIC DE PROTECCIÓ CIVIL MUNICIPAL (DUPROCIM)</p>	<p>Data: Març 2019 Revisió: 0</p>
---	---	---------------------------------------

L'organigrama municipal en emergències segueix el següent patró:



En resum, s'ha de realitzar una explicació de les funcions i responsabilitats del municipi i de les figures següents:

Centre Receptor d'Alarmes (CRA)

És el centre on es reben i des d'on es notifiquen els avisos d'emergència.

Comitè d'emergències:

- Alcalde
- Consell Assessor
- Gabinet d'informació municipal

Aquests òrgans es defineixen de la manera següent:

Alcalde


L'alcalde del municipi és l'autoritat de protecció civil d'àmbit municipal, i per tant el director del Pla municipal de protecció civil o responsable municipal de l'emergència. Pot delegar les funcions de direcció del Pla al/a la tinent/a d'alcalde (o a altres regidors/es, si en manquen).

L'alcalde és el responsable màxim de l'elaboració, la implantació i l'execució del Pla de protecció civil municipal.

Consell Assessor

El Consell Assessor té per funcions:

- Assessorar el director del pla, l'alcalde.
- Analitzar i valorar la situació, aportant-hi tota la informació i trametent les instruccions de l'alcalde als seus respectius col·laboradors.
- Altres funcions específiques per a cada risc concret.

 <p>Ajuntament Sant Andreu de la Barca</p>	<p>Sant Andreu de la Barca DOCUMENT ÚNIC DE PROTECCIÓ CIVIL MUNICIPAL (DUPROCIM)</p>	<p>Data: Març 2019 Revisió: 0</p>
---	---	---------------------------------------

El Consell Assessor es compon de:

- El / La cap del Grup Local d'Ordre i Avisos a la Població
- El / La cap del Grup Local Logístic i d'Acollida
- El / La cap del Grup Local Específic pel Risc corresponent en cada cas
- El / La coordinador municipal de l'emergència
- El / La cap del Grup Local d'Intervenció
- Altres en funció del risc a criteri del director del Pla, en general tots els regidors i/o tècnics implicats en la resolució de l'emergència

Grup Local d'Ordre i Avisos a la Població

Les funcions d'avisos són:

- Avisar a la població afectada que estigui en les zones de risc de l'emergència i especialment als elements vulnerables.
- Transmetre la informació de les mesures a adoptar per part de la població.

Les funcions d'ordre són:

- Coordinar i executar les tasques d'allunyament, evacuació o confinament de la població i dels elements vulnerables.
- Garantir la seguretat ciutadana a la zona de risc.
- Controlar els accessos a la zona de risc.
- Realitzar la vigilància viària a la zona d'emergència, efectuant el control del trànsit d'accés dels components dels grups d'emergència.
- Guiar els actuants cap al Centre de Comandament Avançat (CCA) i a l'Àrea sanitària.

Grup Local d'Intervenció

Aquest grup només es formarà en cas d'incendi forestal.

Les seves funcions són:

- Assessorar tècnicament als diferents cossos d'emergència sobre l'actuació en front de l'emergència.
- Donar recolzament a les tasques necessàries per a prevenir i controlar les emergències.
- Donar recolzament a les tasques de rescat i salvament de persones i béns.
- Informar el coordinador del CCA i atendre les seves instruccions.

Remarcant que l'Adf del Massís de l'Ordal és supramunicipal, per tant, en cas d'emergència els voluntaris es desplaçaran al municipi amb els recursos disponibles en funció de l'emergència.


Grup Local Sanitari

Atès que no es disposa de personal mèdic per a realitzar les funcions de primers auxilis, no es constitueix aquest grup.

Grup Local Logístic i d'Acollida

Les seves funcions són:

- Proporcionar i gestionar els serveis bàsics municipals.

 <p>Ajuntament Sant Andreu de la Barca</p>	<p>Sant Andreu de la Barca DOCUMENT ÚNIC DE PROTECCIÓ CIVIL MUNICIPAL (DUPROCIM)</p>	<p>Data: Març 2019 Revisió: 0</p>
---	---	---------------------------------------

- Preparar els centres d'acollida i gestionar-los per tal que es pugui acollir a la població.
- Donar allotjament, proveïment d'aliments, control i serveis socials a les persones afectades.
- Subministrar tots els materials o combustibles que es necessitin.
- Rebre el voluntariat.

Coordinador municipal de l'emergència

És la figura que fa de vincle entre l'alcalde i els diferents grups d'emergència, essent el màxim responsable del Consell Assessor. És el responsable de comunicar-se amb els diferents grups d'emergència municipal i de controlar que tot es fa segons el previst, a més de suplir a l'alcalde en cas que fos necessari, amb una disponibilitat de 24 hores al dia.

Les seves funcions són:

- Coordinar l'emergència.
- Comunicar amb tots els grups d'emergència municipal.
- Rebre comunicacions del CRA.
- Assessorar l'alcalde.
- Controlar la situació i evolució de l'emergència i supervisar les accions dels diferents grups d'emergència.

Representant municipal al CECAT

És el responsable d'anar al CECAT, en cas que aquest ho requereixi, per tal de donar informació a Protecció Civil, d'una forma directa i conjunta, de tot el que pugui ser necessari per a la resolució de l'emergència.

Gabinet d'Informació Municipal


El Gabinet d'Informació Municipal és l'òrgan responsable de donar la informació en el moment de l'emergència.

Les seves funcions són:

- Aplegar informació sobre l'emergència
- Transmetre (o difondre) la informació generada dins el Comitè d'Emergències a la població en general i a les persones directament o indirectament afectades

A continuació s'adjunta la composició de l'organització en cas d'emergència:

Càrrec operatiu	Càrrec habitual	Núm. fitxa d'actuació
Centre Receptor d'Alarmes	Policia local	1
Director del pla municipal	Alcalde	2
Substitut 1 del director del Pla	Regidor de Seguretat Ciutadana i Circulació	
Substitut 2 del director del Pla	Presidenta de l'Àrea de Territori i Ciutat. Regidora d'Urbanisme i Obres Municipals	
Coordinador Municipal de l'emergència	Regidor de Protecció Civil i Regidor de Noves Tecnologies i Sistemes de la Informació	3
Substitut 1 del coordinador Municipal de l'emergència	Inspector en Cap Policia Local	
Substitut 2 del coordinador Municipal de l'emergència	Sotsinspector de la Policia Local	

 <p>Ajuntament Sant Andreu de la Barca</p>	<p>Sant Andreu de la Barca DOCUMENT ÚNIC DE PROTECCIÓ CIVIL MUNICIPAL (DUPROCIM)</p>	<p>Data: Març 2019 Revisió: 0</p>
---	---	---------------------------------------

Càrrec operatiu	Càrrec habitual	Núm. fitxa d'actuació
Cap del Grup Local d'Ordre i avisos a la població	Inspector en Cap Policia Local	4
Substitut del Cap del grup d'ordre i avisos a la població	Sotsinspector de la Policia Local	
Cap del grup local logístic i d'acollida	Presidenta de l'Àrea de Territori i Ciutat. Regidora d'Urbanisme i Obres Municipals	5
Substitut 1 del Cap del grup local logístic i d'acollida	Cap dels Serveis Municipals	
Substitut 2 i 3 del Cap del grup local logístic i d'acollida	Brigada d'Obres	
Cap del subgrup local d'acollida	Regidora de Serveis Socials i Habitatge, Gent Gran, i Cooperació i Solidaritat	
Substituta de la Cap del subgrup local d'acollida	Coordinadora de Serveis Socials	6
Cap del Gabinet d'Informació	Cap de Premsa i Comunicació	
Substitut	Personal de Premsa	7
Cap del grup local d'intervenció	Regidora de Medi Ambient i Activitats i Regidora de Participació Ciutadana (Tresorera de l'ADF Massís de l'Ordal)	
Substitut del Cap del grup local d'intervenció	Regidor d'Esports i Regidor de Serveis Municipals i Manteniment i Ocupació de la Via Pública	8
Representant municipal al CECAT	Regidor de Cultura i Joventut	
Substitut	Regidor de Serveis Generals, Recursos Humans, Organització i Planificació, Gestió del coneixement; Promoció Econòmica, Indústria i comerç	


1.3.2 CENTRES DE COORDINACIÓ

1.3.2.1 CENTRE RECEPTOR D'ALARMES (CRA)

Lloc	Dependències de la Policia Local
Protocols, fitxes d'actuació, etc.	Fitxa d'actuació núm. 1 Directorí telefònic

Funcions:

- Notificar qualsevol alarma al 112 i al CECAT.
- Rebre la notificació de l'alarma i trametre-la.
- Valorar, segons el protocols establerts, la importància de l'alarma.
- Posar en marxa el avisos d'activació del Pla de protecció civil municipal.
- Informar-se, en els primers moments, de la marxa de l'emergència.
- Establir contacte amb el coordinador municipal de l'emergència o l'alcalde.

 <p>Ajuntament Sant Andreu de la Barca</p>	<p>Sant Andreu de la Barca DOCUMENT ÚNIC DE PROTECCIÓ CIVIL MUNICIPAL (DUPROCIM)</p>	<p>Data: Març 2019 Revisió: 0</p>
---	---	---------------------------------------

1.3.2.2 CENTRE DE COORDINACIÓ MUNICIPAL (CECOPAL) I ALTRES CENTRES DE COORDINACIÓ

Lloc	Alcaldia. 5a planta Ajuntament
Altres comunicacions	Fitxa d'actuació núm. 1 Directorí telefònic

Funcions:


- És el centre de coordinació municipal, que realitza les accions determinades pel director del Pla. Des d'aquí es dirigeix i es coordinen les actuacions dels diversos serveis relacionats amb el Pla.
- Mantenir contacte directe i continu amb el Centre de Coordinació Operativa de Catalunya (CECAT).
- Notificar als grups operatius i al CECAT l'activació i la desactivació del Pla de protecció civil municipal i rebre d'aquest centre i transmetre, segons els protocols, la informació relativa a activació, evolució i desactivació del Pla Especial de la Generalitat.
- Facilitar, si s'escau, la informació a la població del municipi, amb els mitjans oportuns, segons les circumstàncies del risc i l'evolució de la situació de l'emergència. Aquesta informació s'haurà de consensuar amb la direcció del Pla Especial de la Generalitat.
- Mobilitzar i assegurar la transmissió de la informació i les ordres als grups operatius municipals decidides per la direcció del Pla, així com activar els mitjans i recursos municipals necessaris.
- Canalitzar l'ordre de l'autoritat de protecció civil municipal de prestació de serveis personals i la requisita, la intervenció o l'ocupació temporal i transitòria dels béns necessaris per afrontar les situacions d'emergència.
- Donar suport als mitjans d'emergències, de seguretat i als serveis especialitzats aliens que intervinguin en el municipi sota l'estructura del Pla activat.

1.4 PROGRAMA I PROCEDIMENT D'IMPLANTACIÓ, SIMULACRES, REVISIÓ, MANTENIMENT I ACTUALITZACIÓ

1.4.1 PROGRAMA DE LA IMPLANTACIÓ DEL PLA

1.4.1.1 RESPONSABLE

Títular	Alcalde
Substituta 1	Regidor de Seguretat Ciutadana i Circulació
Substitut 2	Presidenta de l'Àrea de Territori i Ciutat. Regidora d'Urbanisme i Obres Municipals


 <p>Ajuntament Sant Andreu de la Barca</p>	<p>Sant Andreu de la Barca DOCUMENT ÚNIC DE PROTECCIÓ CIVIL MUNICIPAL (DUPROCIM)</p>	<p>Data: Març 2019 Revisió: 0</p>
---	---	---------------------------------------

1.4.1.2 PROGRAMA DE FORMACIÓ DELS ACTUANTS

Es duran a terme les següents reunions d'implantació de l'operativitat del Pla en els actuants:

	Tipus de formació	Risc/os	Adreçat a
Primer any a partir de l'homologació del pla	<p>Sessions informatives</p> <ul style="list-style-type: none"> ▪ Generalitats del pla. ▪ Risc al municipi. ▪ Manual d'actuació. <p>Reunió de coordinació i exercici pràctic</p> <ul style="list-style-type: none"> ▪ Repàs del manual d'actuació. ▪ Supòsits pràctics d'emergència. 	Territorials	Organigrama municipal de l'emergència
Segon any a partir de l'homologació del pla	<p>Sessions informatives</p> <ul style="list-style-type: none"> ▪ Generalitats del pla. ▪ Risc al municipi. ▪ Manual d'actuació. <p>Reunió de coordinació i exercici pràctic</p> <ul style="list-style-type: none"> ▪ Repàs del manual d'actuació. ▪ Supòsits pràctics d'emergència. 	<p>Incendis forestals</p> <hr/> <p>Inundacions</p>	Organigrama municipal de l'emergència
Tercer any a partir de l'homologació del pla	<p>Sessions informatives</p> <ul style="list-style-type: none"> ▪ Generalitats del pla. ▪ Risc al municipi. ▪ Manual d'actuació. <p>Reunió de coordinació i exercici pràctic</p> <ul style="list-style-type: none"> ▪ Repàs del manual d'actuació. ▪ Supòsits pràctics d'emergència. 	<p>Químic</p> <hr/> <p>Transport de mercaderies perilloses</p> <hr/> <p>Radiològic</p>	Organigrama municipal de l'emergència
Quart any a partir de l'homologació del pla	<p>Sessions informatives</p> <ul style="list-style-type: none"> ▪ Generalitats del pla. ▪ Risc al municipi. ▪ Manual d'actuació. <p>Reunió de coordinació i exercici pràctic</p> <ul style="list-style-type: none"> ▪ Repàs del manual d'actuació. ▪ Supòsits pràctics d'emergència. 	<p>Nevades</p> <hr/> <p>Sismes</p> <hr/> <p>Ventades</p>	Organigrama municipal de l'emergència

Per als exercicis pràctics caldria comptar amb la col·laboració de la Direcció General de Protecció Civil.

 <p>Ajuntament Sant Andreu de la Barca</p>	<p>Sant Andreu de la Barca DOCUMENT ÚNIC DE PROTECCIÓ CIVIL MUNICIPAL (DUPROCIM)</p>	<p>Data: Març 2019 Revisió: 0</p>
---	---	---------------------------------------

1.4.1.3 INFORMACIÓ A LA POBLACIÓ

Programa d'accions inicials:

Campanya	Tipus de risc	Tipus	Data
Anual	Territorials	Presentació institucional del pla, un cop aprovat.	Primer trimestre a partir de l'homologació del pla
	Incendis forestals	Revista i Web municipal <ul style="list-style-type: none"> ▪ Notícia de l'homologació. ▪ Resum del pla ▪ Consells d'autoprotecció. 	
	Inundacions Químic Transport mercaderies perilloses Radiològic Nevades Sismes Ventades	Xerrada associacions de veïns i elements vulnerables principals	

Remarcar que per cadascun dels riscos especials, el municipi realitzarà una campanya informativa a la població abans de l'inici de l'època de perill.

Determinació de les campanyes informatives

Risc	Campanya
Incendis forestals	<p>Per aquest risc cal destacar les campanyes de risc d'incendi forestal que realitza prèviament a l'època estival la Direcció General de Protecció Civil conjuntament amb la Direcció General de Prevenció Extinció d'Incendis i Salvaments – Bombers de la Generalitat de Catalunya i la Direcció General del Medi Natural – Cos d'Agents Rurals, així com Mossos d'Esquadra i el Servei d'Emergències Mèdiques – SEM.</p> <p>En aquestes campanyes es reforça la necessitat d'una actuació preventiva del ciutadà, tot evitant encendre foc, fer barbacoes, llençar burilles i fer servir focs d'artifici a les zones forestals. També es recorden les actuacions preventives per a urbanitzacions i conductors.</p> <p>Segons el Decret 64/1995 de 7 de març, genèricament, hi ha dos períodes diferents de perill:</p> <ul style="list-style-type: none"> - Període comprès entre el 16 d'octubre i el 14 de març: Època de perill mitja d'incendi. - Període comprès entre el 15 de març i el 15 d'octubre: Època de perill alt d'incendi. <p>Tot i així, en funció de les condicions meteorològiques reals aquests períodes poden ser variats anualment.</p>
Inundacions	El pla d'emergència de protecció civil per inundacions (INUNCAT) estableix que la "Campanya de prevenció d'inundacions" sigui de l'1 de setembre al 30 de novembre ja que és en aquesta època quan es produeixen les inundacions més importants: tot i que és possible que es puguin produir inundacions durant tot l'any.
Nevades	Època d'alt / de molt alt risc de nevades del mes de novembre al mes de març.
Transport de mercaderies perilloses, químic, radiològic, sísmic i vents	L'època de risc de transport de mercaderies perilloses, químic, radiològic i sísmic és tot l'any.

 <p>Ajuntament Sant Andreu de la Barca</p>	<p>Sant Andreu de la Barca DOCUMENT ÚNIC DE PROTECCIÓ CIVIL MUNICIPAL (DUPROCIM)</p>	<p>Data: Març 2019 Revisió: 0</p>
---	---	---------------------------------------

Remarcant que el municipi col·laborarà amb la Campanya que fa anualment la Generalitat sobre les mesures d'autoprotecció i informarà a la població a través dels mitjans següents:

- Diaris comarcals
- Tríptics
- Informació a la web de l'Ajuntament

Pel que fa a les campanyes i sessions informatives que es duran a terme per cada risc, veure programa d'implantació i manteniment.

1.4.1.4 IMPLANTACIÓ DELS RECURSOS TÈCNICS

El municipi implantarà els recursos següents:

Recurs	Emplaçament	Responsable
Material de la brigada d'obres municipal – Policia Local	Ajuntament	Alcalde

El responsable del destí al qual vagi cada recurs serà també responsable que se'n faci el manteniment adequat i que sigui en un lloc accessible i operatiu en cas d'emergència.

1.4.2 MANTENIMENT DEL PLA

1.4.2.1 RESPONSABLES

Els responsables del manteniment del Pla a nivell municipal són:

Titular	Alcalde
Substituta 1	Regidor de Seguretat Ciutadana i Circulació
Substitut 2	Presidenta de l'Àrea de Territori i Ciutat. Regidora d'Urbanisme i Obres Municipals

1.4.2.2 ACTUALITZACIONS I REVISIONS DEL DUPROCIM

1.4.2.2.1 Procediment


S'ha d'actualitzar anualment:

- Els canvis menors en infraestructures, activitats econòmiques i serveis bàsics del municipi.
- Les dades de població.
- Els canvis menors en l'anàlisi de risc.
- La posada al dia del nom dels càrrecs que figuren en el Pla, les seves responsabilitats i les funcions que tenen assignades
- Els titulars de les funcions o la reestructuració en el repartiment de les responsabilitats.
- Ubicació dels centres operatius del Pla municipal: Centre Receptor d'Alarmes o CECOPAL.
- La modificació de les fitxes d'actuació, si es creu necessari.

Després de les eleccions municipals s'han d'anàlitzar els documents per si fos necessari actualitzar-lo de nou. També s'ha d'actualitzar quan es publiqui una nova normativa o disposició legal que afecti d'alguna manera el Pla de protecció civil municipal.

S'han de plantejar revisions en l'anàlisi de risc

- Quan hi hagin variacions importants algun dels riscos del pla.

 <p>Ajuntament Sant Andreu de la Barca</p>	<p>Sant Andreu de la Barca DOCUMENT ÚNIC DE PROTECCIÓ CIVIL MUNICIPAL (DUPROCIM)</p>	<p>Data: Març 2019 Revisió: 0</p>
---	---	---------------------------------------

- Quan es produeixi una variació important del risc en origen o de la ubicació dels elements vulnerables.
- Quan es produeixin altres variacions importants de l'organització municipal.
- Al cap de quatre anys.

Un cop actualitzada la informació o revisat el Pla:

- S'ha de passar pel Ple de l'Ajuntament
- S'ha de trametre una còpia al servei territorial corresponent de la Direcció General de Protecció Civil.
- S'hauran d'actualitzar els PAU corresponents.
- En cas de revisió, caldrà aprovar-la pel Ple Municipal i homologar-la de nou.

1.4.2.3 TERMINIS

Actualitzacions:

- S'ha de realitzar anualment.

Revisió:

- S'ha de realitzar cada quatre anys.
- S'ha d'enviar, en un termini no superior a dos mesos, als Serveis Territorials a Barcelona perquè el faci arribar a la Comissió de Protecció Civil de Catalunya per tal que aquesta la pugui homologar.

BÀSIC

Data de l'última actualització: Desembre 2006	Data de la propera actualització: *
Data de l'última revisió: Desembre 2006	Data de la propera revisió: *
Data d'homologació: 15/12/2006	Data d'homologació de l'última revisió: -

INFOCAT

Data de l'última actualització: Juliol 2001	Data de la propera actualització: *
Data de l'última revisió: Juliol 2001	Data de la propera revisió: *
Data d'homologació: 12/07/2001	Data d'homologació de l'última revisió: -

PLASEQCAT

Data de l'última actualització: Febrer 2010	Data de la propera actualització: *
Data de l'última revisió: Febrer 2010	Data de la propera revisió: *
Data d'homologació: 18/02/2010	Data d'homologació de l'última revisió: -


TRANSCAT

Data de l'última actualització: Febrer 2008	Data de la propera actualització: *
Data de l'última revisió: Febrer 2008	Data de la propera revisió: *
Data d'homologació: 14/02/2008	Data d'homologació de l'última revisió: -

DUPROCIM

Data de l'última actualització: Març 2019	Data de la propera actualització: Març 2020
Data de l'última revisió: Març 2019	Data de la propera revisió: Març 2021
Data d'homologació: -	Data d'homologació de l'última revisió: -

*L'actualització/revisió del pla s'inclou en el DUPROCIM.

 <p>Ajuntament Sant Andreu de la Barca</p>	<p>Sant Andreu de la Barca DOCUMENT ÚNIC DE PROTECCIÓ CIVIL MUNICIPAL (DUPROCIM)</p>	<p>Data: Març 2019 Revisió: 0</p>
---	---	---------------------------------------

1.4.3 PROGRAMA D'EXERCICIS I SIMULACRES


S'ha de dur a terme, com a mínim, un simulacre d'alguns dels riscos definits al DUPROCIM cada any. Sent de despatx, de trucades, amb mobilització de mitjans propis o amb mobilització de mitjans externs. A tall d'exemple s'adjunta una plantilla tipus per cadascun dels riscos:

Territorials:

PROGRAMA D'EXERCICIS I SIMULACRES			
Exercici nº:			
Data	Primer any a partir de l'homologació del pla	Hora	
Escenari			
Atropellament d'infant durant la cavalcada de reis			
Zona involucrada			
Centre del municipi			
Característiques			
Verificació i comunicació d'exercici a organisme oficial competent:			
Avaluació			

Incendis forestals:

PROGRAMA D'EXERCICIS I SIMULACRES			
Exercici nº:			
Data	Segon any a partir de l'homologació del pla	Hora	
Escenari			
Incendi a la Serra d'En Canals			
Zona involucrada			
Serra d'En Canals			
Característiques			
Verificació i comunicació d'exercici a organisme oficial competent:			
Avaluació			

 <p>Ajuntament Sant Andreu de la Barca</p>	<p>Sant Andreu de la Barca DOCUMENT ÚNIC DE PROTECCIÓ CIVIL MUNICIPAL (DUPROCIM)</p>	<p>Data: Març 2019 Revisió: 0</p>
---	---	---------------------------------------


--

Inundacions:

PROGRAMA D'EXERCICIS I SIMULACRES			
Exercici nº:			
Data	Segon any a partir de l'homologació del pla	Hora	
Escenari			
Fortes pluges que provoquen inundacions a la rotonda del Centre Comercial ATRIUM			
Zona involucrada			
Rotonda del Centre Comercial ATRIUM			
Característiques			
Verificació i comunicació d'exercici a organisme oficial competent:			
Avaluació			

Químic:

PROGRAMA D'EXERCICIS I SIMULACRES			
Exercici nº:			
Data	Tercer any a partir de l'homologació del pla	Hora	
Escenari			
Confinament de la població per núvol tòxic provinent de l'empresa Archroma			
Zona involucrada			
Tot el municipi			
Característiques			
Verificació i comunicació d'exercici a organisme oficial competent:			
Avaluació			


 <p>Ajuntament Sant Andreu de la Barca</p>	<p>Sant Andreu de la Barca DOCUMENT ÚNIC DE PROTECCIÓ CIVIL MUNICIPAL (DUPROCIM)</p>	<p>Data: Març 2019 Revisió: 0</p>
---	---	---------------------------------------

Transport de mercaderies perilloses:

PROGRAMA D'EXERCICIS I SIMULACRES			
Exercici nº:			
Data	Tercer any a partir de l'homologació del pla	Hora	
Escenari			
Accident en el transport de mercaderies per l'A-2			
Zona involucrada			
Polígon Industrial nord-est			
Característiques			
Verificació i comunicació d'exercici a organisme oficial competent:			
Avaluació			

Radiològic:

PROGRAMA D'EXERCICIS I SIMULACRES			
Exercici nº:			
Data	Tercer any a partir de l'homologació del pla	Hora	
Escenari			
Fuita radiològica a l'empresa Compañía Española de Laminación			
Zona involucrada			
Afectació principalment al barri del Carmen i a l'autovia A-2 i la carretera N-IIa			
Característiques			
Verificació i comunicació d'exercici a organisme oficial competent:			
Avaluació			


 <p>Ajuntament Sant Andreu de la Barca</p>	<p>Sant Andreu de la Barca DOCUMENT ÚNIC DE PROTECCIÓ CIVIL MUNICIPAL (DUPROCIM)</p>	<p>Data: Març 2019 Revisió: 0</p>
---	---	---------------------------------------

Sismes:

PROGRAMA D'EXERCICIS I SIMULACRES			
Exercici nº:			
Data	Quart any a partir de l'homologació del pla	Hora	
Escenari			
Moviment sísmic de magnitud 5 a la escala de Richter			
Zona involucrada			
Petits danys en les instal·lacions més vulnerables i alarma social de la població			
Característiques			
Verificació i comunicació d'exercici a organisme oficial competent:			
Avaluació			


Nevades:

PROGRAMA D'EXERCICIS I SIMULACRES			
Exercici nº:			
Data	Quart any a partir de l'homologació del pla	Hora	
Escenari			
Fortes nevades amb afectació als carrers ubicats per sobre de l'Avinguda Constitució a la urbanització La Colònia del Palau			
Zona involucrada			
Urbanització La Colònia del Palau			
Característiques			
Verificació i comunicació d'exercici a organisme oficial competent:			
Avaluació			

 <p>Ajuntament Sant Andreu de la Barca</p>	<p>Sant Andreu de la Barca DOCUMENT ÚNIC DE PROTECCIÓ CIVIL MUNICIPAL (DUPROCIM)</p>	<p>Data: Març 2019 Revisió: 0</p>
---	---	---------------------------------------

Vent:

PROGRAMA D'EXERCICIS I SIMULACRES			
Exercici nº:			
Data	Quart any a partir de l'homologació del pla	Hora	
Escenari			
Forts vents al municipi			
Zona involucrada			
Tot el terme municipal i especialment les zones a l'aire lliure			
Característiques			
Verificació i comunicació d'exercici a organisme oficial competent:			
Avaluació			

 <p>Ajuntament Sant Andreu de la Barca</p>	<p>Sant Andreu de la Barca DOCUMENT ÚNIC DE PROTECCIÓ CIVIL MUNICIPAL (DUPROCIM)</p>	<p>Data: Març 2019 Revisió: 0</p>
---	---	---------------------------------------

1.5 BASES PER AL PLA DE RECUPERACIÓ PREVIST A L'ARTICLE 31 DE LA LLEI 4/1997

1. Recopilació de les fonts d'informació dels danys produïts:

- Tècnics municipals
- Brigada d'obres
- Agents de la Policia Municipal, els Mossos d'Esquadra, la Guàrdia Civil
- Bombers
- Servei d'enllumenat, de clavegueram... del municipi
- Companyies de l'aigua, del gas, d'electricitat i de telèfons
- Serveis de transports: ferrocarrils, transport urbà, empreses d'autocars, empreses de transports...
- Carreteres
- Indústries, comerços... del municipi
- Particulars
- Serveis sanitaris
- Altres que el municipi consideri oportú

2. Recopilació de les dades dels danys que s'han produït:

- Localització dels danys: cal indicar el lloc concret (fins i tot amb cartografia).
- Descripció de:
 - o Els elements afectats (cal indicar el tipus d'element i una descripció).
 - o Els tipus dels danys que s'han produït.
 - o Causes que han produït els danys.

3. Valoració econòmica dels danys (despeses que s'han generat durant l'emergència i cost per recuperar la normalitat). És responsabilitat de l'Ajuntament l'adopció immediata de les mesures següents:

- Notificació a les companyies de gas, d'electricitat, de telèfons, de llum, carreteres, mitjans de transport de les avaries, talls de subministrament, dels danys que s'han produït.
- Acollida de la població.
- Proveïment de recursos a la població.
- Desenrunament i neteja.
- Recerca de mitjans i recursos.
- Control d'aqüífers.


Proposta de reconstrucció o reparació dels danys:

- Descripció de les obres, reparacions... a realitzar per recuperar o reparar els danys (la proposta es pot realitzar per evitar la repetició dels danys).
- Valoració econòmica (cost per recuperar la normalitat).
- Designació de responsables.
- Definició de terminis.


Cal saber si la zona s'ha declarat o no zona d'actuació especial (o catastròfica). En aquest cas les ajudes vindran de l'Estat, el qual aprova un Reial decret llei (primer l'aprova el Consell de Ministres i posteriorment el validen les Corts), per establir de forma concreta i per a cada catàstrofe totes les mesures, actuacions i procediments a seguir. S'hi estableixen, també, les previsions de finançament mitjançant el crèdit extraordinari.

Al marge de les subvencions que dona l'Estat, pot haver-hi ajudes de les comunitats autònomes, la Unió Europea, les diputacions... En aquest cas, cal tenir en compte que aquestes ajudes són incompatibles amb les que pugui donar l'Estat.

Cal destacar que queden excloses les ajudes de les diferents administracions als danys produïts en béns assegurats, ja que existeix el Consorci de Compensació d'Assegurances, entitat autònoma de caràcter públic que actua com a reasseguradora de les companyies privades en cas que es produeixin catàstrofes.

 <p>Ajuntament Sant Andreu de la Barca</p>	<p>Sant Andreu de la Barca DOCUMENT ÚNIC DE PROTECCIÓ CIVIL MUNICIPAL (DUPROCIM)</p>	<p>Data: Març 2019 Revisió: 0</p>
---	---	---------------------------------------


2. DOCUMENT 2. ANÀLISI DEL RISC

 <p>Ajuntament Sant Andreu de la Barca</p>	<p>Sant Andreu de la Barca DOCUMENT ÚNIC DE PROTECCIÓ CIVIL MUNICIPAL (DUPROCIM)</p>	<p>Data: Març 2019 Revisió: 0</p>
---	---	---------------------------------------

2.1 RISC TERRITORIAL

El municipi està obligat a redactar el pla de risc territorial.

Risc territorial		
Risc	Descripció	Avaluació
Emergències per pandèmies (RT01)	<p>Les emergències per pandèmies, tot i que depèn del grau d'evolució en el qual es trobi la dispersió de l'agent causant, plantegen greus problemes:</p> <ul style="list-style-type: none"> • Elevada demanda de mitjans sanitaris • Mortalitat • Molta alarma social. <p>Paral·lelament, poden arribar a limitar el funcionament dels serveis públics i les activitats econòmiques i empresarials.</p>	<p>Tot el terme municipal pot estar afectat per pandèmies.</p>
Emergències per onades de calor (RT03)	<p>Risc quan se supera el percentil 98 de la temperatura màxima diària del període d'estiu (37,2°C). Les conseqüències per la salut varien en funció de la duració de la situació. Es a dir, si les temperatures elevades es perllonguen al llarg dels dies, el grau d'afectació serà més elevat.</p>	<p>Tot el terme municipal pot estar afectat per onades de calor.</p>
Emergències per onades de fred (RT02)	<p>Risc quan s'arriba al percentil 2 de la temperatura mínima diària del període d'hivern és a dir -2,1°C. Les conseqüències per la salut varien en funció de la duració de la situació. Es a dir, si les temperatures baixes es perllonguen al llarg dels dies, el grau d'afectació serà més elevat.</p>	<p>Tot el terme municipal pot estar afectat per onades de fred.</p>
Emergències per concentració de persones (RT04)	<p>Es preveu que es produeixi aglomeració per concentració de persones en els següents actes:</p> <ul style="list-style-type: none"> • Carter Reial • Cavalcada Reis • Dia d'Andalusia • Carnaval rua • Carnaval ball • Descens bicicletes • Sant Jordi • Teatre/Cine • Fira de la primavera • Dinar dels avis • Prova ciclista • Festa Barri la Colonia • Festa Barri Palau • Revetlla Sant Joan • Festa Barri La Plana • Música • Festa Barri La Unió • Festa Major • La Diada • Festa Sant Andreu • Concert Sant Esteve 	<p>D'aquestes activitats, segons el Decret 30/2015 són d'interès per:</p> <ul style="list-style-type: none"> • Protecció Civil de Catalunya: <ul style="list-style-type: none"> - Festa Major - Fira de la Primavera • Protecció Civil Local: <ul style="list-style-type: none"> - Castell de Focs <p>La resta no estan afectats pel Decret i per tant no obligats a fer plans d'autoprotecció</p>


 <p>Ajuntament Sant Andreu de la Barca</p>	<p>Sant Andreu de la Barca DOCUMENT ÚNIC DE PROTECCIÓ CIVIL MUNICIPAL (DUPROCIM)</p>	<p>Data: Març 2019 Revisió: 0</p>
---	---	---------------------------------------

Risc territorial		
Risc	Descripció	Avaluació
	<ul style="list-style-type: none"> • Fira Juga • Revetlla cap d'any • Gimcana Nocturna • Festival Jove • Jornada de la diversitat <p>Veure apartat 6.1.6</p>	
<p>Emergències per conductes de matèries perilloses (RT06)</p>	<p>El transport de mercaderies perilloses es pot dur a terme a través de mitjans mòbils (per carretera, per ferrocarril, per vaixell o per avió) o fixes, a partir de conductes a llarga distància. Aquests conductes solen estar soterrats en la major part del seu recorregut. En el municipi es troba un gasoducte i un oleoducte.</p>	<p>La part Est del municipi quedaria afectada de nord a sud amb un nivell Molt Alt, per la A-2. La part central del municipi estaria afectada per un nivell Baix, per la N-II</p>


2.2 RISCOS ESPECIALS

2.2.1 DESCRIPCIÓ I VALORACIÓ DEL RISC

Riscos especials		
Risc	Descripció del risc	Avaluació
<p>Risc d'incendi forestal - INFOCAT (RE02)</p>	<p>D'acord amb el Pla INFOCAT i el Mapa de Protecció Civil de Catalunya, el nivell de perill del municipi és ALT i el nivell de vulnerabilitat és ALTA.</p> <p>Remarcar que a l'apartat 2.2.2.2 es defineixen les masses boscoses ubicades al municipi.</p>	<p>D'acord amb el Pla INFOCAT, l'elaboració del PAM d'incendis forestals és OBLIGAT al municipi.</p>
<p>Risc d'inundacions - INUNCAT (RE03)</p>	<p>D'acord amb el Pla INUNCAT i el Mapa de Protecció Civil de Catalunya, el municipi té diverses zones potencialment inundables per la zona sud est. A més a més, la zona del riu Llobregat té afectació per inundabilitat per un període de retorn (T-50,100 i 500) i el municipi pot quedar afectat pel trencament de les preses de La Baells i Sant Ponç.</p> <p>Remarcar que a l'apartat 2.2.3 es defineixen les dades d'afectació per risc d'inundacions.</p>	<p>Segons el Pla INUNCAT el municipi està OBLIGAT a elaborar el PAM d'inundacions.</p>
<p>Risc químic - PLASEQCAT (RE01)</p>	<p>D'acord amb el Pla PLASEQCAT i el Mapa de Protecció Civil de Catalunya, el municipi es troba en zona d'alerta i intervenció en cas d'accident químic a les empreses Archroma Ibérica i Basf Española ubicades a Castellbisbal.</p> <p>Remarcar que a l'apartat 3.1.4 es defineixen les zones d'afectació per risc químic.</p>	<p>Segons el Pla PLASEQCAT el municipi està RECOMANAT a elaborar el PAM de risc químic.</p>

 <p>Ajuntament Sant Andreu de la Barca</p>	<p>Sant Andreu de la Barca DOCUMENT ÚNIC DE PROTECCIÓ CIVIL MUNICIPAL (DUPROCIM)</p>	<p>Data: Març 2019 Revisió: 0</p>
---	---	---------------------------------------

Riscos especials		
Risc	Descripció del risc	Avaluació
<p>Risc en el transport de mercaderies perilloses - TRANSCAT (RE04)</p>	<p>D'acord amb el Pla TRANSCAT i el Mapa de Protecció Civil de Catalunya, el nivell de perill per transport de mercaderies perilloses per carretera és MOLT ALT per la carretera A-2 i MIG per la carretera N-IIa.</p> <p>Remarcar que a l'apartat 3.1.5 es defineixen les zones d'afectació en el transport de mercaderies perilloses de cadascuna de les carreteres.</p>	<p>Segons el Pla TRANSCAT el municipi està OBLIGAT a elaborar el PAM de transport de mercaderies perilloses.</p>
<p>Risc radiològic - RADCAT (R10)</p>	<p>Aquestes emergències es poden originar dins d'instal·lacions radioactives (que treballen amb materials radioactius), o fora, en instal·lacions nuclears de les diferents centrals nuclears. També es poden originar en instal·lacions no radioactives on, de forma excepcional, criminal o inadvertida, s'emmagatzemin, es processin o manipulin materials radioactius (ex. foneries i instal·lacions de gestió de residus no radioactius) El municipi es troba afectat per estar a menys d'un quilòmetre d'una instal·lació del sector de valorització de metalls.</p> <p>Remarcar que a l'apartat 3.1.6 es defineixen les zones d'afectació en cas d'accident radiològic.</p>	<p>El municipi està OBLIGAT a elaborar el PAM per risc radiològic.</p>
<p>Risc per nevades - NEUCAT (RE05)</p>	<p>El municipi es troba entre els 30m - 150m i la seva altitud mitjana es de 60m. El nucli urbà es troba a uns 42m. Segons aquesta altitud, el llinard de situació meteorològica de perill (SMP) de nivell 0 correspon a l'acumulació de 0 a 2 cm en 24h. Tot i tenir una altitud baixa, és considera el risc perquè el municipi té més de 20.000 habitants.</p> <p>Remarcar que a l'apartat 3.1.7 es defineixen les zones d'afectació en cas de nevades.</p>	<p>Segons el Pla NEUCAT el municipi està OBLIGAT a elaborar el PAM de nevades.</p>
<p>Risc sísmic - SISMICAT (RE09)</p>	<p>D'acord amb el Pla SISMICAT i el Mapa de Protecció Civil de Catalunya, el municipi pot patir un sisme de nivell VI, que significa por a les persones i alarma social. Aquestes dades són de l'escala d'intensitat macrosísmica MSK (intensitat màxima percebuda per a un període de retorn de 500 anys).</p> <p>Remarcar que a l'apartat 3.1.8 es defineixen les zones d'afectació en cas de sismes.</p>	<p>Segons el Pla SISMICAT el municipi està RECOMANAT a elaborar el PAM per sismes.</p>
<p>Risc de vent - VENTCAT(RE11)</p>	<p>Segons dades del Pla de la Generalitat de Catalunya per risc de ventades (VENTCAT), els municipis afectats per aquest risc són:</p> <ul style="list-style-type: none"> - Municipis amb >10 dies de superació del llinard de vent de 20 m/s 	<p>Segons el Pla VENCAT, el municipi està OBLIGAT a elaborar el PAM de risc per vent per tenir més de 20.000 habitants</p>

 <p>Ajuntament Sant Andreu de la Barca</p>	<p>Sant Andreu de la Barca DOCUMENT ÚNIC DE PROTECCIÓ CIVIL MUNICIPAL (DUPROCIM)</p>	<p>Data: Març 2019 Revisió: 0</p>
---	---	---------------------------------------

Riscos especials		
Risc	Descripció del risc	Avaluació
	<p>- Municipi amb >20.000 habitants</p> <p>Sant Andreu de la Barca té >20.000 habitants fet pel qual es troba afectat pel risc de vent.</p> <p>Remarcar que a l'apartat 3.1.9 es defineixen les zones d'afectació en cas de ventades.</p>	


2.2.2 INCENDIS FORESTALS (RE02)


2.2.2.1 ANÀLISI HISTÒRICA


Al municipi hi va haver un incendi a la zona de Can Canals al juliol de 2017.

2.2.2.2 MASSA FORESTAL (SITUACIÓ I LÍMITS)

Els sectors de risc d'incendi forestal són les masses forestals que hi ha al terme municipal. Es poden descriure els següents sectors:

Nom sector: Serrat d'En Canals	Tipus: B*
Descripció: Massa forestal situada al sud-est del municipi i que limita amb Castellví de Rosanes, el Serral de les Ànimes i el nucli del municipi. Disposa d'un vial principal asfaltat de fàcil accés, hidrants i una bassa de laminació.	
	

 <p>Ajuntament Sant Andreu de la Barca</p>	<p>Sant Andreu de la Barca DOCUMENT ÚNIC DE PROTECCIÓ CIVIL MUNICIPAL (DUPROCIM)</p>	<p>Data: Març 2019 Revisió: 0</p>
---	---	---------------------------------------

Nom sector: Serral de les Ànimes (Bosc del Llop)	Tipus: B*
Descripció: Massa forestal situada al sud-est del municipi i que limita amb els termes de Corbera de Llobregat i Castellví de Rosanes. Tot i que disposa d'un vial principal sense asfaltar de fàcil accés, no té hidrants ni basses a prop.	
	
Nom sector: Serrat del Cap del Sàbat (Bosc de Can Prats)	Tipus: B*
Descripció: Massa forestal situada al sud del municipi i que limita amb Corbera de Llobregat, el Serral de les Ànimes i el municipi. Tot i que disposa d'un vial principal sense asfaltar de fàcil accés, no té hidrants ni basses a prop.	

*Les masses forestals es poden classificar com:


- **Tipus A:** compleixen amb les condicions establertes a la legislació vigent i disposen, si és possible, d'estructures de suport com pistes forestals estratègiques i de penetració i atac, punts d'aigua amb hidrants i tallafocs.
- **Tipus B:** no compten amb les condicions establertes en la legislació vigent ni amb les estructures abans citades.

Veure document 7 de Cartografia.

2.2.2.3 CAMINS FORESTALS

La classificació dels camins forestals segons dades de la Diputació de Barcelona, és la següent:

- **Via primària BRP:** és una via asfaltada.
- **Via secundària BRP:** és una via principal no asfaltada. Pot ser amb secció de servei (ferm + vegetació 1,5m) o sense.
- **Via terciària BRP:** és una via complementària no asfaltada. Pot ser amb secció de servei (ferm + vegetació 1,5m) o sense.

 <p>Ajuntament Sant Andreu de la Barca</p>	<p>Sant Andreu de la Barca DOCUMENT ÚNIC DE PROTECCIÓ CIVIL MUNICIPAL (DUPROCIM)</p>	<p>Data: Març 2019 Revisió: 0</p>
---	---	---------------------------------------

Al municipi de Sant Andreu de la Barca s'ubiquen els següents camins forestals:

Tipus de camí	Descripció
Via primària BRP	A-2 Paral·lela al riu Llobregat per la banda esquerra que travessa polígons industrials
	Carretera N-IIa que va del sud-est al nord-est del municipi i compta amb diverses benzineres al seu pas, és paral·lela a la A-2 i travessa els polígons industrials, es bifurca cap a l'esquerra i entra cap al nord del municipi
	Al sud passa per les urbanitzacions la Soleia i Creu de Susalba
	De sud a nord travessa la urbanització colònia del Palau
Via secundària BRP	Al sud passa per les urbanitzacions la Soleia i Creu de Susalba
	Al sud pel Serrat d'en Canals
	Al sud oest per la zona boscosa de la Colònia del Palau
Via terciària BRP	Al nord oest per la Vall del Palau

Aquestes dades es troben representades a la cartografia adjunta al document 7.

2.2.2.4 PUNTS D'AIGUA SENSE HIDRANT

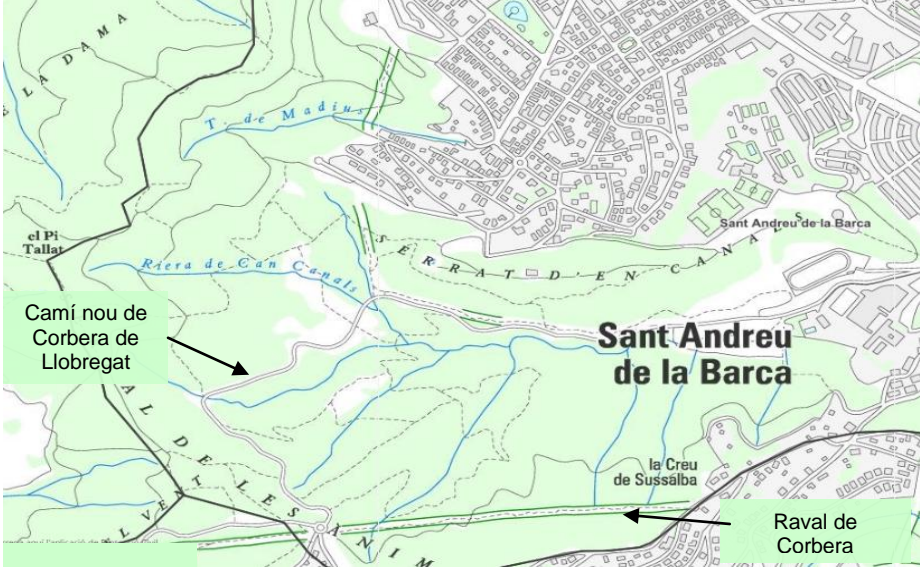
Al document 7 de cartografia s'adjunta la ubicació dels punts d'aigua sense hidrant ubicats al municipi.

2.2.2.5 HIDRANTS


Al document 7 de cartografia s'adjunta la ubicació dels hidrants del municipi.

2.2.2.6 TALLAFocs

Són franges naturals (cultius, rius, etc.) o artificials (carreteres, autopistes, vies fèrries, etc.) de 200 metres d'amplada.

Nom	Ubicació
Torrent de Madius	
Riera de Can Canals	
Camí nou de Corbera de Llobregat	
Raval de Corbera	

Remarcar que també es consideren tallafocs les línies elèctriques representades a la cartografia adjunta al document 7.

 <p>Ajuntament Sant Andreu de la Barca</p>	<p>Sant Andreu de la Barca DOCUMENT ÚNIC DE PROTECCIÓ CIVIL MUNICIPAL (DUPROCI)</p>	<p>Data: Març 2019 Revisió: 0</p>
---	--	---------------------------------------

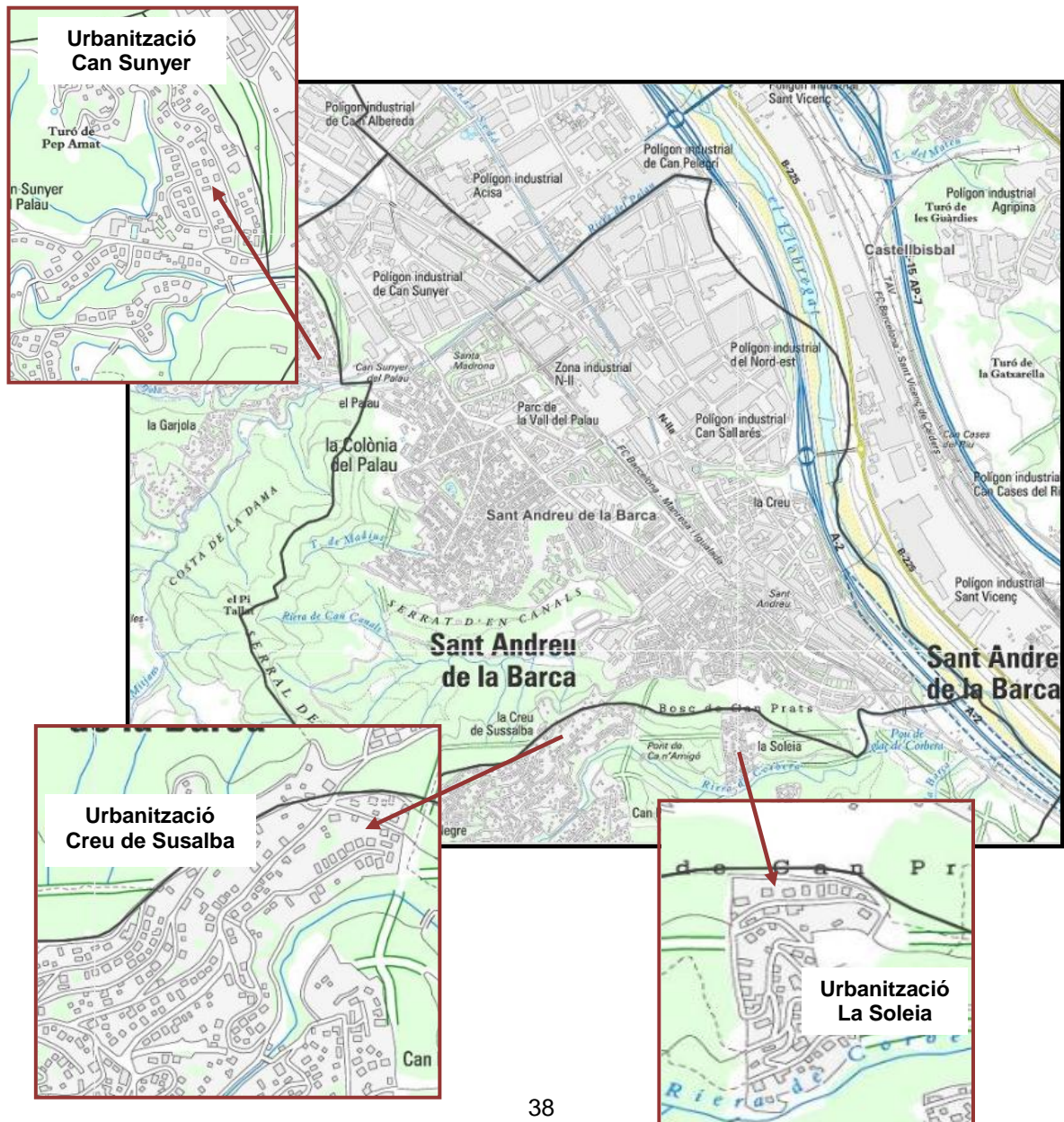
2.2.2.7 AGRUPACIONS DE DEFENSA FORESTAL (ADF) AL MUNICIPI


Nom ADF	Número ADF	Municipi	Superfície forestal (ha)
Massís de l'Ordal	96	Castellví de Rosanes	1.342
		Corbera de Llobregat	1.280
		Sant Andreu de la Barca	201
		Gelida (Alt Penedès)	1.558

2.2.2.8 EVACUACIÓ DE LES URBANITZACIONS

Els habitants de les urbanitzacions de Can Sunyer, la Soleia i la Creu de Susalba, en cas d'incendi forestal, poden evacuar cap al municipi de Sant Andreu de la Barca. Per tant, quan arribin els Bombers definiran l'estratègia a seguir (evacuació preventiva o bé confinament)

Destacar que en concret, la urbanització de Can Sunyer només té evacuació cap a Sant Andreu de la Barca.



 <p>Ajuntament Sant Andreu de la Barca</p>	<p>Sant Andreu de la Barca DOCUMENT ÚNIC DE PROTECCIÓ CIVIL MUNICIPAL (DUPROCIM)</p>	<p>Data: Març 2019 Revisió: 0</p>
---	---	---------------------------------------

2.2.3 INUNDACIONS (RE03)

2.2.3.1 ANÀLISI HISTÒRICA

Zona afectada	Data	Danys
Barri del Palau	-	Acostuma a haver-hi inundacions en cas de fortes pluges
Basses de derivació d'aigua de la presa del Canal de Sedó.	1998	Destrucció de les basses on derivava aigua la presa del Canal Sedó per a la recàrrega d'aqüífers.


2.2.3.2 HIDROLOGIA

A continuació es defineixen els principals rius, rieres, etc. del municipi de Sant Andreu de la Barca:


Nom	Descripció
Riu Llobregat	És un dels principals rius de Catalunya. Neix a Castellar de n'Hug (Berguedà) i desemboca al Mar Mediterrani al Prat de Llobregat. Travessa la Serralada Litoral, alternant l'aprofitament industrial (als congostos) amb l'agrícola (a les planes).
Riera de Corbera	Comprèn la vall de la riera de Corbera, té una conca de 13,33 Km ² i és un afluent del Riu Llobregat. Delimita els termes municipals de Sant Andreu i de Corbera de Llobregat durant 800 m. Neix a la serra de Santa Magdalena, a ponent del puig de la Creu d'Aragall, 546 m alt). Té una longitud total de 11,5 Km. Sol dur aigua durant tot l'any, amb excepcions.
Riera de Palau	Recull les aigües de la riera de Can Mitjans i del torrent de Garjola. Pertanyen al terme municipal de Sant Andreu els 2 últims Km. del seu curs, (la meitat dels quals fan límit amb Castellbisbal) quan entra al pla del Llobregat. Sol dur aigua durant tot l'any, amb excepcions.
Cubeta de Sant Andreu de la Barca	Aqüífer amb una extensió de 8 Km ² , és un dels més importants de Catalunya i forma part de la important unitat hidrològica del Baix Llobregat i suposa dins l'entorn metropolità una reserva hidrològica estratègica.
Canal de Sedó	Fou un dels canals d'aigües derivades del Riu Llobregat. En cas de cabals mínims, captava la totalitat de l'aigua del riu. Va ser clausurat a finals dels anys 90.

2.2.3.3 RIERES SEQUES I/O RAMBLES URBANITZADES I/O EN ZONES URBANES

Nom	Característiques
Riera de Can Canals i d'en Po de Canals	Formats pels torrents del Fondo, de Madius i de la Fava. Tenen unes conques reduïdes en comparació a les de les Rieres de Corbera i de Palau, però estan completament englobades dins del terme municipal de Sant Andreu de la Barca. Són de règim torrencial, és a dir, d'escoriment de les aigües de pluja i romanen secs durant la resta de temps.

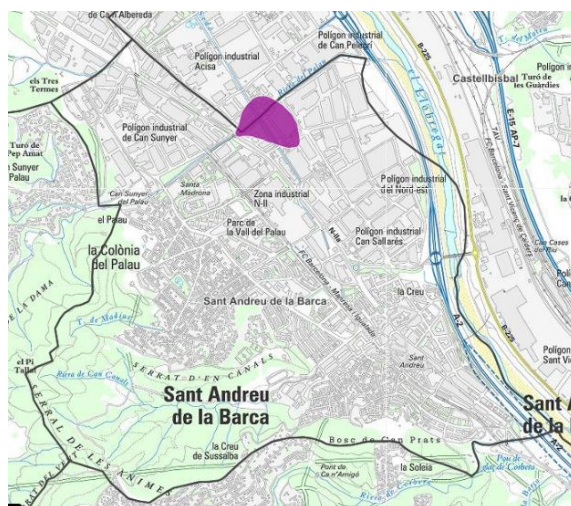
 <p>Ajuntament Sant Andreu de la Barca</p>	<p>Sant Andreu de la Barca DOCUMENT ÚNIC DE PROTECCIÓ CIVIL MUNICIPAL (DUPROCI)</p>	<p>Data: Març 2019 Revisió: 0</p>
---	--	---------------------------------------

2.2.3.4 INFRAESTRUCTURES ASSOCIADES DESTACABLES: PONTS, RESCLOSES, EMBASSAMENTS, GUALS, BASSES

Nom	Coordenades	Característiques
Bassa de laminació Riera Can Canals	X: 413392.2 Y: 4588657.3	<p>Es realitza una bassa de laminació per tal d'evitar inundacions a la zona. Els dies de fortes pluges, l'aigua baixava per la riera provocant inundacions al entrar a la canalització.</p> 
Cubeta de Sant Andreu	-	<p>Existeix una petita captació d'aigua superficial per a ús industrial de 0.6 hm³/any activa. A finals dels anys 90 fou clausurada la derivació del Canal Sedó que derivava fins a 9 m³/s del riu per a ús industrial.</p>

2.2.3.5 ALTRES LLOCS AMB PERILL D'INUNDACIÓ (ANTIGUES LLACUNES, DELTES, CONS DE DEJECCIÓ...)

Al municipi de Sant Andreu de la Barca hi ha un con de dejecció ubicat al nord del municipi.



Font: Mapa de Protecció de Catalunya

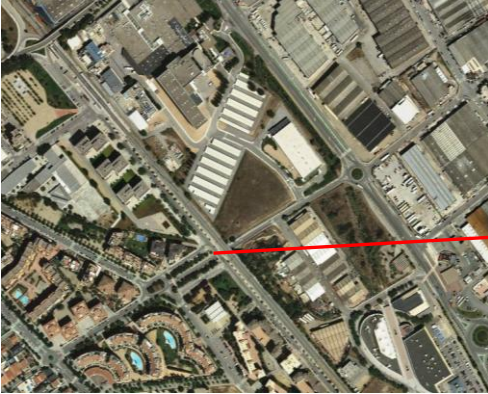

2.2.3.6 PUNTS D'AFORAMENT I/O LLOCS DE VIGILÀNCIA DEL NIVELL DE L'AIGUA

No hi ha constància de cap punt d'aforament i/o lloc de vigilància del nivell de l'aigua al municipi

2.2.3.7 PUNTS D'ACTUACIÓ PRIORITÀRIA


Segons dades del Mapa de Protecció Civil, al municipi no hi ha cap punt d'actuació prioritària.


2.2.3.8 PUNTS CONFLICTIUS

Codi	Descripció
PC01	<p>Punt susceptible d'inundar-se en cas de pluges torrencials.</p>  

Codi	Descripció
PC02	<p>L'embornal situat davant del centre comercial ATRIUM, no té suficient capacitat, generant inundacions a la rotonda</p>   

PC03	<p>Els dies de fortes pluges, s'inunda en aquesta zona.</p>  
------	--

 <p>Ajuntament Sant Andreu de la Barca</p>	<p>Sant Andreu de la Barca DOCUMENT ÚNIC DE PROTECCIÓ CIVIL MUNICIPAL (DUPROCIM)</p>	<p>Data: Març 2019 Revisió: 0</p>
---	---	---------------------------------------

Codi	Descripció
PC04	<p>Riera que s'inunda els dies de fortes pluges.</p> 

2.2.3.9 PRESES QUE PODEN AFECTAR AL MUNICIPI

Segons les dades definides al Mapa de Protecció Civil, en cas de trencament de la Presa de La Baells i Sant Ponç el municipi podria quedar afectat. Veure document 7 de cartografia.

2.2.4 RISC QUÍMIC (RE01)

2.2.4.1 ANÀLISI HISTÒRICA

No es té constància de cap accident químic amb afectació al municipi de Sant Andreu de la Barca.


2.2.4.2 ACTIVITATS INDUSTRIALS AL MUNICIPI

2.2.4.2.1 Empreses Seveso

Tal i com es menciona anteriorment, al municipi de Sant Andreu de la Barca no existeixen instal·lacions industrials afectades per la normativa de prevenció d'accidents greus (Seveso, Real Decreto 1254/1999, de 16 de juliol). Tot i això, als municipis veïns de Martorell i Castellbisbal, en destaquen varies d'aquestes empreses que molt probablement es tracten dels focus principals d'origen i destí dels fluxos de transport de mercaderies perilloses que travessen el municipi.

2.2.4.2.2 Gasolineres


Codi	Titular
BEN 01	Petromiralles
BEN 02	Petronieves
BEN 03	Saras
BEN 04	Petrocat

 <p>Ajuntament Sant Andreu de la Barca</p>	<p>Sant Andreu de la Barca DOCUMENT ÚNIC DE PROTECCIÓ CIVIL MUNICIPAL (DUPROCIM)</p>	<p>Data: Març 2019 Revisió: 0</p>
---	---	---------------------------------------

2.2.4.2.3 ALTRES EMPRESES QUE MANIPULEN PRODUCTES QUÍMICS PERILLOSOS

Empreses que tenen algun producte químic i que poden ser susceptibles de flux de transport de mercaderies perilloses.

Nom empresa
CLARIANT MASTERBATCH IBERICA, SA
COGNIS IBERIA, SL
COSMOFUTUR, SL
PLASTIC OMMIUM, S.A
PLASTIC OMMIUM, S.A
HILOS TECNICOS SANT MIGUEL, SL
ICI ESPAÑA, SA (Divisió National Adhesives)
INDUSTRIAS FARMACEUTICAS ALMIRALL, SL
INTIER AUTOMOTIVE INTERIORS ZIPPEX, SAU
PLASTICOS MORELL, SA
PLASTICOS MORELL, SA
PLASTIKENVASE, SL
PROFESIONAL COSMETICS, SA
PROINOL, SL
RANKE QUIMICA, SL
RANKE QUIMICA, SL
RANKE QUIMICA, SL
STRAW, SA i SECCIONES CONTINUAS TECNICAS, SA

 <p>Ajuntament Sant Andreu de la Barca</p>	<p>Sant Andreu de la Barca DOCUMENT ÚNIC DE PROTECCIÓ CIVIL MUNICIPAL (DUPROCIM)</p>	<p>Data: Març 2019 Revisió: 0</p>
---	---	---------------------------------------


2.2.4.3 ACTIVITATS INDUSTRIALS ALS MUNICIPIS VEÏNS

2.2.4.3.1 Empreses Seveso

Tal i com es menciona al punt 2.2.1, el municipi de Sant Andreu de la Barca es troba en zona d'alerta en cas d'accident de les empreses Archroma Ibérica i Basf Española ubicades a Castellbisbal. A continuació s'adjunten les seves dades descriptives.

Nom indústria	Archroma Ibérica Enhanced, S.L.U.
Entorn	<p>Entorn immediat:</p> <ul style="list-style-type: none"> - Les instal·lacions es troben ubicades en el Polígon Industrial de Ca n'Estapé de Castellbisbal, Barcelona. <p>Entorn geogràfic:</p> <ul style="list-style-type: none"> - Els límits de les instal·lacions de Archroma són: Nord: G.M.B. S.A., Barnastock S.A., Química Básica S.A., Carrefour S.A. Sud: Park Mobil S.A. Est: Parcel·la 16. Riera de Rubí Oest: F.C.C. Tarragona-Martorell-Mollet del Vallès <p>Altres instal·lacions:</p> <ul style="list-style-type: none"> - Empresa Moehs Ibérica, S.L. - Altes indústries properes del mateix polígon.
Vies de comunicació més properes	<ul style="list-style-type: none"> - Autopista Tarragona-Girona, a la qual s'accedeix per l'entrada Rubí Sud-Hospital general. - Línia de ferrocarril Tarragona-Martorell-Mollet del Vallès (a uns 300 m)

Nom indústria	BASF Española, S.L.
Entorn	<p>Entorn immediat:</p> <ul style="list-style-type: none"> - Les instal·lacions es troben ubicades en el Polígon Industrial de Sant Vicenç de Castellbisbal, Barcelona. <p>Entorn geogràfic:</p> <ul style="list-style-type: none"> - Els límits de les instal·lacions de Basf són: Nord: Estació receptora de Castellbisbal Sud: Companyia Espanyola d'Acer laminat (CELSA) Est: Ferrocarrils Barcelona - Sant Vicenç de Calders Oest: Riu Llobregat <p>Altres instal·lacions:</p> <ul style="list-style-type: none"> - Altes indústries properes del mateix polígon.
Vies de comunicació més properes	<ul style="list-style-type: none"> - L' A-2 que passa per la banda oest de Castellbisbal deixant l'empresa a l'altre marge del riu Llobregat. - La N-IIa passa pel sud de Castellbisbal pel polígon industrial. Queda a uns 150 m. de l'emplaçament. - La B-150-151 travessa del sud al nord el poble de Castellbisbal. Queda a uns 150 m. de l'emplaçament - La B-225 que enllaça amb la C-1413a que a la seva vegada connecta amb l'autopista A-2 - Línia de ferrocarril Barcelona - Sant Vicenç de Calders


 <p>Ajuntament Sant Andreu de la Barca</p>	<p>Sant Andreu de la Barca DOCUMENT ÚNIC DE PROTECCIÓ CIVIL MUNICIPAL (DUPROCIM)</p>	<p>Data: Març 2019 Revisió: 0</p>
---	---	---------------------------------------

Nom indústria	Synthesia Internacional S.L.U.
Entorn	<p>Entorn immediat:</p> <ul style="list-style-type: none"> - Està situat al polígon industrial Can Pelegrí. La planta es troba a uns 200 m. de la Autovia A-2, just a la sortida 591. - L'empresa Hoocker S.A., empresa química dedicada al polièster, ocupa la mateixa parcel·la que Synthesia Espanyola S.A. amb la que no existeix separació física. <p>Entorn geogràfic:</p> <ul style="list-style-type: none"> - Els nuclis urbans més propers són Castellbisbal i Sant Andreu de la Barca, els dos a 1,5 km. - Can Pelegrí és proper a d'altres polígons industrials com el de Sant Francesc (300 m. nord), el d'acisa (800 m. oest) o el del nord-est (300 m. sud). - El Riu Llobregat passa a escassos 350 m. al nord-oest de l'empresa. El polígon industrial Can Pelegrí és colindant al Riu per la seva part nord-oest. - Existeix un canal artificial, anomenat Canal Industrial, que travessa els diferents polígons industrials. Passa a uns 200 m. sud-oest de la planta. - La riera de Palau travessa el polígon perpendicularment al Canal Industrial i va a desembocar al Riu Llobregat a uns 300 m. de Synthesia Espanyola S.A. <p>Altres instal·lacions:</p> <ul style="list-style-type: none"> - Les empreses més properes són: Inke S.A.(química), Laboratoris Lesvi S.A.(farmacèutica), Pedro Alberich S.A. (metal·lúrgica), Nuovo Pignone S.A. (metal·lúrgica) i Acriton S.A. (pintures)
Vies de comunicació més properes	<ul style="list-style-type: none"> - L'autovia A-7 creua el Llobregat a uns 350 m. nord-est de l'empresa. - L'autovia A-2 (antiga N-2) discorre paral·lelament a la A-7 fins el punt on aquesta travessa el Llobregat. En aquest tram les autovies se separen i la A-2 contràriament a la A-7 roman a la mateixa riba del riu que el polígon de Can Pelegrí. Passa a aprox. 300 m. nord-est de l'establiment. - La N-IIa. passa per la part sud dels polígons industrials en una part del seu tram Martorell-Sant Andreu de la Barca. - La carretera local direcció el Papiol segueix paral·lela al Llobregat per l'altra banda del riu. Té un pont que travessa el Llobregat per arribar al polígon de Can Pelegrí, a uns 300 m. est.

2.2.4.4 ZONES DE PLANIFICACIÓ I ZONES DE REFERÈNCIA

Recordeu que en el Plaseqcat, a partir dels estudis de seguretat que presenten les empreses afectades i després d'una avaluació per una entitat independent, es defineixen el que s'anomenen les zones de planificació:

- **Zona d'intervenció (ZI)** és aquella dins la qual les conseqüències dels accidents produeixen un alt nivell de danys que justifica l'aplicació immediata de mesures de protecció a la població. És a dir, és aquella zona dins la qual tota la població que hi hagi pot patir danys com a conseqüència de l'accident.
- **Zona d'alerta (ZA)** és aquella dins la qual les conseqüències dels accidents provoquen efectes que, encara que perceptibles per la població, no justifiquen la intervenció excepte per als grups crítics, definits pel responsable del Grup Sanitari par a cada cas concret. És a dir, és aquella zona dins la qual únicament la població sensible o grups crítics poden patir danys com a conseqüència de l'accident.

 <p>Ajuntament Sant Andreu de la Barca</p>	<p>Sant Andreu de la Barca DOCUMENT ÚNIC DE PROTECCIÓ CIVIL MUNICIPAL (DUPROCIM)</p>	<p>Data: Març 2019 Revisió: 0</p>
---	---	---------------------------------------

2.2.4.5 ESCENARIS ESTUDIATS

Segons els escenaris estudiats al PLASEQCAT, els riscos principals de les empreses afectades per la normativa de prevenció d'accidents greus (Seveso) són els següents:

Empresa	Substància	Efecte	Z.I (m)	Z.A(m)	Categoria
ARCHROMA IBÉRICA, SLU (antiga Clariant Ibérica Producción, SA) (Castellbisbal)	Amoníac	Núvol Tòxic	804	2200	3
	Sulfur d'hidrogen	Núvol Tòxic	271	2500	
BASF Española, SL (denominació antiga: Cognis Iberia, SAU) (Castellbisbal)	Òxid d'etilè	BLEVE	225	312	3A
	Òxid d'etilè	Dispersió tòxica	401	2400	3B
	Acrilonitril	Dispersió tòxica	180	418	3A
	Epiclorhidrina	Dispersió tòxica	420	1700	3B

Remarcar que al municipi de Castellbisbal s'ubica l'empresa Seveso Synthesia Internacional S.L.U de nivell BAIX, considerant-se una zona d'afectació de 500m en cas d'accident.

2.2.4.6 UBICACIÓ SIRENES PLASEQCAT

A l'Ajuntament de Sant Andreu de la Barca s'ubica la sirena del Plaseqcat.

2.2.5 TRANSPORT DE MERCADERIES PERILLOSES (RE04)

2.2.5.1 ANÀLISI HISTÒRICA

No hi ha constància de cap antecedent històric sobre accidents en el transport de mercaderies perilloses al municipi.

2.2.5.2 ACTIVITATS INDUSTRIALS AL MUNICIPI


A l'apartat 2.2.6.2 es defineixen les instal·lacions industrials ubicades al municipi.

2.2.5.3 ACTIVITATS INDUSTRIALS ALS MUNICIPIS VEÏNS

2.2.5.3.1 Empreses Seveso


Estan afectades per aquesta normativa les empreses Air Liquide Ibérica de Gases, Inovyn España, S.L situades al municipi de Martorell i les empreses Basf Española, S.L., Archroma Ibérica S.L., Praxair Producción España, S.L., Química básica, S.A., Synthesia Internacional, SLU del municipi veí de Castellbisbal.

En el desenvolupament de les seves activitats productives i comercials, aquestes empreses utilitzen les principals vies de comunicació del municipi de Sant Andreu de la Barca, detallades al punt 1.2.4.

 <p>Ajuntament Sant Andreu de la Barca</p>	<p>Sant Andreu de la Barca DOCUMENT ÚNIC DE PROTECCIÓ CIVIL MUNICIPAL (DUPROCIM)</p>	<p>Data: Març 2019 Revisió: 0</p>
---	---	---------------------------------------


Nom indústria	Air Liquide España S.A.
Entorn	<p>Entorn immediat:</p> <ul style="list-style-type: none"> - Es troba situat al Polígon Industrial de Can Bros, ubicat en uns terrenys de propietat de Solvay. - Limita al nord amb l'autovia A-2 (antiga N-2) que discorre per la dreta del torrent de Can Noguera. - A l'est hi ha uns terrenys sense edificar propietat de Solvay, amb una carretera d'accés a les instal·lacions. - A l'oest limita amb la línia fèrria. - Al sud és colindant amb el torrent de Can Sunyol, que constitueix una frontera natural entre l'empresa i les altres indústries del polígon. <p>Entorn geogràfic:</p> <ul style="list-style-type: none"> - Les poblacions més properes són Martorell (1 km al sud), Les Carpes (1 km a l'est a l'altra riba del Llobregat i travessant la A-2 (antiga N-2)) i Abrera (3 km al nord-oest). <p>Altres instal·lacions:</p> <ul style="list-style-type: none"> - Polígon industrial SEAT a l'oest aprox. 1 km. - Polígon industrial de Can Cases i Can Sunyol al sud uns 900 m.
Vies de comunicació més properes	<ul style="list-style-type: none"> - L' A-2 que passa per la banda est de Martorell deixant l'empresa a l'altre marge del Llobregat, el seu punt més pròxim queda a uns 700 m. - La N-IIa travessa Martorell de nord a sud separant aproximadament el polígon industrial del mateix poble. Queda a uns 150 m. de l'emplaçament. - La AP-7 transcorre per la part sud de Martorell a uns 2,5 km de distància de la fàbrica.

Nom indústria	Inovyn España, S.L
Entorn	<p>Entorn immediat:</p> <ul style="list-style-type: none"> - Es troba situat al Polígon Industrial de La Torre, ubicat en uns terrenys de propietat de Solvay. - Limita al nord est amb la línia de Ferrocarril de Barcelona a Manresa que discorre per la esquerra del marge del riu Llobregat. A la banda dreta del riu Llobregat trobem l'autovia A-2 - A l'oest tornem a trobar la línia de ferrocarril de Barcelona a Manresa - Al nord és colindant amb la empresa Vinils S.A. - Al sud és colindant amb d'altres indústries del mateix polígon <p>Entorn geogràfic:</p> <ul style="list-style-type: none"> - Les poblacions més properes són Martorell (1 km al sud), Les Carpes (1 km a l'est a l'altra riba del Llobregat i travessant la A-2 <p>Altres instal·lacions:</p> <ul style="list-style-type: none"> - Polígon industrial SEAT a l'oest aprox. 1 km. - Polígon industrial del Pla al sud i Can Pujol i la Torre de Santa Llúcia molt propers
Vies de comunicació més properes	<ul style="list-style-type: none"> - L' A-2 que passa per la banda est de Martorell deixant l'empresa a l'altre marge del Llobregat, el seu punt més pròxim queda a uns 700 m. - La N-IIa travessa Martorell de nord a sud separant aproximadament el polígon industrial del mateix poble. Queda a uns 150 m. de l'emplaçament. - La AP-7 transcorre per la part sud de Martorell a uns 2,5 km de distància de la fàbrica. - Ferrocarrils de la Generalitat parada Martorell enllaç propera

 <p>Ajuntament Sant Andreu de la Barca</p>	<p>Sant Andreu de la Barca DOCUMENT ÚNIC DE PROTECCIÓ CIVIL MUNICIPAL (DUPROCIM)</p>	<p>Data: Març 2019 Revisió: 0</p>
---	---	---------------------------------------


Nom indústria	Archroma Ibérica Enhanced, S.L.U.
Entorn	<p>Entorn immediat:</p> <ul style="list-style-type: none"> - Les instal·lacions es troben ubicades en el Polígon Industrial de Ca n'Estapé de Castellbisbal, Barcelona. <p>Entorn geogràfic:</p> <ul style="list-style-type: none"> - Els límits de les instal·lacions de Archroma són: Nord: G.M.B. S.A., Barnastock S.A., Química Básica S.A., Carrefour S.A. Sud: Park Mobil S.A. Est: Parcel·la 16. Riera de Rubí Oest: F.C.C. Tarragona-Martorell-Mollet del Vallès <p>Altres instal·lacions:</p> <ul style="list-style-type: none"> - Empresa Moehs Ibèrica, S.L. - Altes indústries properes del mateix polígon.
Vies de comunicació més properes	<ul style="list-style-type: none"> - Autopista Tarragona-Girona, a la qual s'accedeix per l'entrada Rubí Sud-Hospital general. - Línia de ferrocarril Tarragona-Martorell-Mollet del Vallès (a uns 300 m)

Nom indústria	Basf Española, S.L.
Entorn	<p>Entorn immediat:</p> <ul style="list-style-type: none"> - Les instal·lacions es troben ubicades en el Polígon Industrial de Sant Vicenç de Castellbisbal, Barcelona. <p>Entorn geogràfic:</p> <ul style="list-style-type: none"> - Els límits de les instal·lacions de Basf són: Nord: Estació receptora de Castellbisbal Sud: Companyia Espanyola d'Acer laminat (CELSA) Est: Ferrocarrils Barcelona - Sant Vicenç de Calders Oest: Riu Llobregat <p>Altres instal·lacions:</p> <ul style="list-style-type: none"> - Altes indústries properes del mateix polígon.
Vies de comunicació més properes	<ul style="list-style-type: none"> - L' A-2 que passa per la banda oest de Castellbisbal deixant l'empresa a l'altre marge del riu Llobregat. - La N-IIa passa pel sud de Castellbisbal pel polígon industrial. Queda a uns 150 m. de l'emplaçament. - La B-150-151 travessa del sud al nord el poble de Castellbisbal. Queda a uns 150 m. de l'emplaçament - La B-225 que enllaça amb la C-1413a que a la seva vegada connecta amb l'autopista A-2 - Línia de ferrocarril Barcelona - Sant Vicenç de Calders

 <p>Ajuntament Sant Andreu de la Barca</p>	<p>Sant Andreu de la Barca DOCUMENT ÚNIC DE PROTECCIÓ CIVIL MUNICIPAL (DUPROCIM)</p>	<p>Data: Març 2019 Revisió: 0</p>
---	---	---------------------------------------

Nom indústria	Praxair Producción España S.L.
Entorn	<p>Entorn immediat:</p> <ul style="list-style-type: none"> - La planta està situada al polígon industrial de Sant Vicenç de Castellbisbal. - La parcel·la està delimitada al nord per la via fèrria de RENFE i per l'autopista A-19, al sud pel C/ Metal·lúrgia i la línia fèrria de BCN-Tarragona, a l'est per la nau industrial INFUNDIA, i finalment per l'oest limita amb una parcel·la de la propietat i la mateixa via de RENFE que delimitava pel nord. <p>Entorn geogràfic:</p> <ul style="list-style-type: none"> - A uns 300 m. sud-est s'emplacen Can Pedrerol de Baix i Sant Quintí. Seguint 500 m. en la mateixa direcció hi ha la Riera de Rubí. - El Riu Llobregat està situat a 600 m. direcció sud-oest. - En direcció nord hi ha una zona a uns 600 m. anomenada Pla del Canyet, on abunden petits turons amb elevacions màximes rondant els 100-150 m. - Les poblacions remarcables més pròximes són Sant Andreu de La Barca a 1 km a l'oest, el Papiol a 2 km sud-est i Pallejà uns 3 km al sud. A més distància, 4,5 km, s'emplaça Molins de Rei. <p>Altres instal·lacions:</p> <ul style="list-style-type: none"> - A l'altra banda de la línia de ferrocarrils BCN-Tarragona direcció sud-oest hi ha un gran complex de la Companyia Espanyola d'acers laminats S.L. - A 1 km nord-est es troba el polígon industrial de Santa Rita (mateixa riba del Llobregat) i a 700 m. nord-est el polígon de nord-est (altra riba del Llobregat).
Vies de comunicació més properes	<ul style="list-style-type: none"> - Autopista del Mediterrani A-7 (500 M. nord). Poc després travessa la Riera de Rubí formant un nus viari. - Ferrocarril BCN-Tarragona. colindant al sud. - Ferrocarril RENFE al nord a poca distància. - La carretera Molins de Rei-Caldes de Montbui C-1413a passa paral·lelament a l'altra vora de la Riera de Rubí a uns 650 m. - A l'altra vora del Riu Llobregat en paral·lel i travessant Sant Andreu de la Barca es troba la carretera Nacional A-2, a aprox. 1 km oest de l'empresa.

Nom indústria	Química Básica S.A.
Entorn	<p>Entorn immediat:</p> <ul style="list-style-type: none"> - La planta s'ubica a 1 km. del perímetre de la Serra de Collserola i limita amb l'aqüífer de Sant Andreu. - El polígon està delimitat pels C/Cinemàtica i Travessera de Ca N'Estapé. <p>Entorn geogràfic:</p> <ul style="list-style-type: none"> - Presència d'alguna elevació de poc més de 20 metres respecte l'alçada de la planta, majoritàriament al nord-est. - Torrent de Can Galí (nord) i torrent de Can Cases (sud darrera línia FF.CC.). <p>Altres instal·lacions:</p> <ul style="list-style-type: none"> - Zona poc poblada en un radi de 0,5 km. Presència d'habitatges però a menys de 1 km. (Can Galí) - Polígon industrial de Santa Rita (sud-oest) i presència d'indústria química a l'altra banda de la línia de FF.CC. (sud-est)
Vies de comunicació més properes	<ul style="list-style-type: none"> - Carretera de Castellbisbal B-150 a 800 m. est. (Neix al mateix Castellbisbal). - La línia de FF.CC d'enllaç passa a escassos metres de l'empresa. - A 750 m. Oest hi passa la B-150 en direcció sud. - A 800m. i 1 km transcorren respectivament la C-1413A i l'autopista AP-7. al sud i en línia recta, travessant abans la Riera de Rubí.

 <p>Ajuntament Sant Andreu de la Barca</p>	<p>Sant Andreu de la Barca DOCUMENT ÚNIC DE PROTECCIÓ CIVIL MUNICIPAL (DUPROCIM)</p>	<p>Data: Març 2019 Revisió: 0</p>
---	---	---------------------------------------

Nom indústria	Synthesia Internacional S.L.U.
Entorn	<p>Entorn immediat:</p> <ul style="list-style-type: none"> - Està situat al polígon industrial Can Pelegrí. La planta es troba a uns 200 m. de la Autovia A-2, just a la sortida 591. - L'empresa Hoocker S.A., empresa química dedicada al polièster, ocupa la mateixa parcel·la que Synthesia Espanyola S.A. amb la que no existeix separació física. <p>Entorn geogràfic:</p> <ul style="list-style-type: none"> - Els nuclis urbans més propers són Castellbisbal i Sant Andreu de la Barca, els dos a 1,5 km. - Can Pelegrí és proper a d'altres polígons industrials com el de Sant Francesc (300 m. nord), el d'acisa (800 m. oest) o el del nord-est (300 m. sud). - El Riu Llobregat passa a escassos 350 m. al nord-oest de l'empresa. El polígon industrial Can Pelegrí és colindant al Riu per la seva part nord-oest. - Existeix un canal artificial, anomenat Canal Industrial, que travessa els diferents polígons industrials. Passa a uns 200 m. sud-oest de la planta. - La riera de Palau travessa el polígon perpendicularment al Canal Industrial i va a desembocar al Riu Llobregat a uns 300 m. de Synthesia Espanyola S.A. <p>Altres instal·lacions:</p> <ul style="list-style-type: none"> - Les empreses més properes són: Inke S.A.(química), Laboratoris Lesvi S.A.(farmacèutica), Pedro Alberich S.A. (metal·lúrgica), Nuovo Pignone S.A. (metal·lúrgica) i Acríton S.A. (pintures)
Vies de comunicació més properes	<ul style="list-style-type: none"> - L'autovia A-7 creua el Llobregat a uns 350 m. nord-est de l'empresa. - L'autovia A-2 (antiga N-2) discorre paral·lelament a la A-7 fins el punt on aquesta travessa el Llobregat. En aquest tram les autovies se separen i la A-2 contràriament a la A-7 roman a la mateixa riba del riu que el polígon de Can Pelegrí. Passa a aprox. 300 m. nord-est de l'establiment. - La N-lla. passa per la part sud dels polígons industrials en una part del seu tram Martorell-Sant Andreu de la Barca. - La carretera local direcció el Papiol segueix paral·lela al Llobregat per l'altra banda del riu. Té un pont que travessa el Llobregat per arribar al polígon de Can Pelegrí, a uns 300 m. est.

2.2.5.4 VIES D'ORDENACIÓ DEL TRÀNSIT DE MERCADERIES PERILLOSES

Els següents articles i annexos corresponents de l'Ordenança Municipal de circulació de vehicles i vianants regulen el trànsit de mercaderies perilloses per les vies que travessen el terme municipal:


Article 19

CIRCULACIÓ PER LES VIES URBANES DELS VEHICLES QUE TRANSPORTIN MERCADERIES PERILLOSES

1. Els vehicles en trànsit que transportin mercaderies perilloses no poden circular per les vies urbanes de Sant Andreu de la Barca.

2. Els vehicles amb origen o destí al casc urbà només poden circular per les vies autoritzades per l'Ajuntament, atenent les indicacions efectuades, pel trajecte més curt i adequat als criteris següents:

- a) Es tindrà en compte l'amplada dels carrers, i s'escolliran aquells que permetin una circulació més fluïda.
- b) Es preferiran les zones despoblades o de menor densitat de població.
- c) Es respectaran estrictament les prohibicions de circulació senyalitzades.
- d) El límit màxim de velocitat és de 40 quilòmetres hora, llevat d'un altre límit inferior expressament senyalitzat.
- e) Els vehicles que transportin mercaderies especialment perilloses només poden circular entre les 0 i les 6 hores dels dies feiners.

 <p>Ajuntament Sant Andreu de la Barca</p>	<p>Sant Andreu de la Barca DOCUMENT ÚNIC DE PROTECCIÓ CIVIL MUNICIPAL (DUPROCIM)</p>	<p>Data: Març 2019 Revisió: 0</p>
---	---	---------------------------------------

3. Els vehicles de més de 3.5 t de PMA, que hagin de portar plafons color taronja, segons el marginal 10500 de l'annex B de l'acord europeu sobre el transport de mercaderies perilloses per carretera, a més de complir les prescripcions anteriors, no poden circular els dies i les hores que es relacionen en l'annex III i aquells altres que disposi la Direcció General de Trànsit. Aquesta limitació horària no és d'aplicació al transport de les mercaderies referides en l'annex IV en les condicions que s'indiquen.

Article 20

AUTORITZACIÓ ESPECIAL PER AL TRANSPORT DE MERCADERIES PERILLOSES.

1. El transport de mercaderies perilloses en circumstàncies distintes de les regulades en les articles anteriors, quan no compti amb una autorització concedida per l'òrgan competent de l'Estat o de la Comunitat Autònoma, precisarà d'autorització especial que l'Ajuntament atorgarà quan concorrin les causes d'interès públic. L'autorització fixarà el calendari, l'horari, l'itinerari del transport, i, si escau, la necessitat d'acompanyament.
2. L'interessat presentarà la sol·licitud a l'Ajuntament acompanyada de la documentació següent a) Exposició del tipus de mercaderia perillosa i de les circumstàncies que justifiquen el seu transport en condicions distintes de les regulades. b) Dades tècniques del vehicle: matrícula, categoria, tipus de vehicle, permís de circulació, targeta d'inspecció tècnica al corrent de revisions. c) Proposta de l'itinerari i del dia i hora del transport.
3. El conductor exhibirà l'autorització en ser requerit pels agents de l'Autoritat.
4. En cas que es produeixi una situació d'urgència o perill i no sigui possible seguir els tràmits indicats als paràgrafs anteriors, l'interessat facilitarà les dades precises a la Policia Local, que fixarà les condicions del transport.

Article 21

EMERGÈNCIA DEL VEHICLE QUE TRANSPORTA MERCADERIES PERILLOSES.

1. En cas que es produeixi una situació d'emergència relacionada amb un vehicle que transporti mercaderies perilloses, el conductor o, si no fos possible, qualsevol altra persona, ho comunicarà als agents de l'autoritat o als Serveis d'extinció d'incendis i salvament.
2. S'entén per emergència la situació de perill provocada per un accident o un incident que requereixi la intervenció dels serveis de seguretat per prevenir, pal·liar o neutralitzar les conseqüències que puguin patir les persones o els béns.
3. En cas d'emergència se seguiran les indicacions que s'especifiquen a l'annex V


ANNEX III

Horaris de prohibició de circulació de vehicles de més de 3,5 t de P. M. A., que transportin mercaderies perilloses:

- Diumenges i dies festius, des de les 8 fins a les 24 hores.
- Vigílies no dissabtes d'aquests festius, des de les 13 fins a les 24 hores.
- Els dies 31 de juliol i 1 d'agost, des de les 0 fins a les 24 hores.

ANNEX IV

1. Mercaderies exemptes de la prohibició establerta a l'apartat 3 de l'article 19.
 - a) Gasos líquids d'ús domèstic, bé per transportar-los a punts o per repartir-los a consumidors, en les condicions de transport previstes al TPC.
 - b) Matèries destinades al proveïment d'estacions de servei, en les condicions de transport previstes al TPC.

 <p>Ajuntament Sant Andreu de la Barca</p>	<p>Sant Andreu de la Barca DOCUMENT ÚNIC DE PROTECCIÓ CIVIL MUNICIPAL (DUPROCIIM)</p>	<p>Data: Març 2019 Revisió: 0</p>
---	--	---------------------------------------

- c) Gasos necessaris per al funcionament de centres sanitaris quan s'acrediti que es transporten als esmentats centres i vagin embotellats en recipients homologats.

2. Mercaderies i condicions de transport que poden obtenir l'exempció de la prohibició de l'apartat 3 de l'article 19, prèvia sol·licitud:

- a) Productes indispensables per al funcionament continu de centres industrials, en les condicions de transport previstes al TPC.
- b) Productes inerts no necessaris per atencions de centres sanitaris, en les condicions de transport previstes al TPC.
- c) Mercaderies perilloses amb origen o destí als ports marítims que hagin de circular inevitablement en les dates objecte de prohibició, en les condicions de transport previstes al TPC.
- d) Material de pirotècnica per al qual no hi hagi emmagatzematge segur en les localitats de destinació, en les condicions de transport que s'imposin en el permís.
- e) Altres matèries que, per circumstàncies d'emergència, es consideri indispensable que siguin transportades, en les condicions que s'imposin en el permís.

Remarcant que a la web de l'ajuntament s'adjunta tot el detall de l'Ordenança Municipal de circulació de vehicles i vianants que regulen el trànsit de mercaderies perilloses per les vies que travessen el terme municipal.

2.2.5.5 ESTACIONS O ZONES D'APARCAMENT DE MERCADERIES PERILLOSES EN EL MUNICIPI

No hi ha llocs susceptibles de rebre camions amb càrrega perillosa en estacionament.

2.2.6 RADIOLÒGIC (RE10)

2.2.6.1 ANÀLISI HISTÒRICA

No es té constància de cap accident radiològic en l'empresa de valorització de metalls (Compañía Española de Laminación) en els darrers anys.

2.2.7 NEVADES (RE05)

2.2.7.1 ANÀLISI HISTÒRICA

Les principals nevades ocorregudes al municipi van ser:


- 8 de març de 2010
- 23 de febrer de 2013
- 4 de febrer de 2015

2.2.7.2 PUNTS/ZONES CONFLICTIUS EN CAS DE NEVADES

Els carrers ubicats per sobre de l'Avinguda Constitució, tenen una pendent elevada, fet que genera problemes en cas de nevades.

2.2.7.3 PUNTS D'EMMAGATZEMATGE I SUBMINISTRAMENT DE FUNDENTS

Els punts d'emmagatzematge de fundents són els següents:

 <p>Ajuntament Sant Andreu de la Barca</p>	<p>Sant Andreu de la Barca DOCUMENT ÚNIC DE PROTECCIÓ CIVIL MUNICIPAL (DUPROCIM)</p>	<p>Data: Març 2019 Revisió: 0</p>
---	---	---------------------------------------

Descripció
Magatzem de la Brigada Municipal
Magatzem de la Brigada Municipal

2.2.7.4 LLOCS DE VIGILÀNCIA DEL NIVELL DE LA NEU I DE CONTROL DE LA TEMPERATURA

Segons el Servei Meteorològic de Catalunya no es disposa d'observacions en aquesta comarca.

2.2.7.5 ZONES D'APARCAMENT ESPECIAL

El municipi de Sant Andreu de la Barca disposa de les següents zones d'aparcament especial:

Punt	Descripció
C/ de l'Anoia – C/del Garraf	Esplanada del mercat municipal setmanal.
Av. de la Constitució	Nombrosos aparcaments situats a la via pública al llarg de l'avinguda.
Estació de FGC	Aparcaments situats a la estació de Ferrocarrils de la Generalitat Sant Andreu de la Barca (Passeig Rafael de Casanova).
Estació de FGC	Aparcaments situats a la estació de Ferrocarrils de la Generalitat El Palau (C/ de l'Anoia).
Polígons Industrials	Polígons industrials situats entre l'Autovia del Nord-est (A-2) i la Carretera nacional N-IIa amb moltes zones d'aparcament.

2.2.7.6 ZONES DE COL·LOCACIÓ DE CADENES

Al municipi de Sant Andreu de la Barca no existeixen zones de col·locació de cadenes.

2.2.7.7 RUTES DE NETEJA DE VIALS

Tal i com s'ha mencionat anteriorment, els carrers ubicats per sobre de l'Avinguda Constitució a la urbanització La Colònia del Palau, tenen una pendent elevada, fet que genera problemes en cas de nevades.

Per tant, en aquestes situacions, es realitza la neteja dels següents vials:

- 1- Vials principals: Carrer Esport, Avinguda Constitució, Avinguda Catalunya i els Carrers amb pendent.
- 2- Carrers de l'entorn de la residència Sol Ponent, les escoles, Centres sanitaris, etc.

Veure cartografia adjunta al document 7.

2.2.8 ACCIDENT SÍSMIC (RE09)

2.2.8.1 ANÀLISI HISTÒRICA

No és té constància de cap sisme al municipi de Sant Andreu de la Barca.

2.2.8.2 ZONA D'ESLLAVISSADES

Al camí nou de Corbera, hi ha una zona on es produeixen esllavissades que en cas de sisme es podrien agreujar. No obstant, tal i com s'observa a la imatge següent, el municipi ha posat un reixa protectora per tal d'evitar desprendiments a la carretera.




2.2.9 RISC DE VENT (RE11)

Els temporals de vent es poden predir amb relativa certesa amb un marge d'antelació amb les eines de les quals disposa el Servei meteorològic de Catalunya.

Els avisos de situació meteorològica per risc (SMR) de vent del SMC vénen determinats per la superació de certs llindars a les comarques que s'indiquen a la taula següent. La divisió en comarques té en compte el fet que hi ha comarques que estan més habituades que les altres al vent intens.

Ratxa màxima de vent ² (m/s)		Classificació comarcal
Llindar baix	Llindar alt	
20 m/s (72 km/h)	30 m/s (108 km/h)	Anoia, Alt Penedès, Bages, Baix Llobregat, Baix Penedès, Barcelonès, Garraf, Gironès, Maresme, Moianès, Osona, Pla d'Urgell, Segarra, Segrià, Selva, Tarragonès, Urgell, Vallès occidental i Vallès oriental
25 m/s (90 km/h)	35 m/s (126 km/h)	Alt Camp, Alt Urgell, Alta Ribagorça, Baix Camp, Baix Empordà, Berguedà, Cerdanya, Conca de Barberà, Garrigues, Garrotxa, Noguera, Pallars Jussà, Pallars Sobirà, Pla de l'Estany, Priorat, Ribera d'Ebre, Ripollès, Solsonès, Terra Alta i Val d'Aran.
30 m/s (108 km/h)	40 m/s (144 km/h)	Alt Empordà, Baix Ebre i Montsià

 <p>Ajuntament Sant Andreu de la Barca</p>	<p>Sant Andreu de la Barca DOCUMENT ÚNIC DE PROTECCIÓ CIVIL MUNICIPAL (DUPROCIM)</p>	<p>Data: Març 2019 Revisió: 0</p>
---	---	---------------------------------------

Assignació de probabilitats:

- Possible: probabilitat inferior al 30%
- Probable: probabilitat entre 30% i 70%
- Molt probable: probabilitat superior al 70%


Complementàriament a la tasca de predicció, el SMC disposa de la Xarxa d'Equipaments Meteorològics de la Generalitat de Catalunya (XEMEC), configurada en la seva totalitat per equips automàtics i de la Xarxa d'Observadors Meteorològics (XOM), creada recentment, formada per voluntaris acreditats i distribuïts per tot el territori. Ambdues xarxes permeten fer una vigilància i un seguiment dels fenòmens meteorològics adversos.

2.2.9.1 RESUM I CONCLUSIONS DE L'ANÀLISI DEL RISC


Risc	Descripció	Avaluació
<p>Risc de vent (VENTCAT)</p>	<p>Segons dades del Pla de la Generalitat de Catalunya per risc de ventades (VENTCAT), els municipis afectats per aquest risc són:</p> <ul style="list-style-type: none"> - Municipis amb >10 dies de superació del llindar de vent de 20 m/s - Municipi amb >20.000 habitants <p>Sant Andreu de la Barca té >20.000 habitants fet pel qual es troba afectat pel risc de vent.</p>	<p>Segons el Pla VENCAT, el municipi està OBLIGAT a elaborar el PAM de risc per vent per tenir més de 20.000 habitants</p>

2.3 RISCOS ESPECÍFICS

No es contemplen riscos específics al municipi de Sant Andreu de la Barca.

 <p>Ajuntament Sant Andreu de la Barca</p>	<p>Sant Andreu de la Barca DOCUMENT ÚNIC DE PROTECCIÓ CIVIL MUNICIPAL (DUPROCIM)</p>	<p>Data: Març 2019 Revisió: 0</p>
---	---	---------------------------------------

4. DOCUMENT 4. PROCEDIMENTS OPERATIUS PER RISC

 <p>Ajuntament Sant Andreu de la Barca</p>	<p>Sant Andreu de la Barca DOCUMENT ÚNIC DE PROTECCIÓ CIVIL MUNICIPAL (DUPROCIM)</p>	<p>Data: Març 2019 Revisió: 0</p>
---	---	---------------------------------------

4.1 PROCEDIMENT OPERATIU

4.1.1 CRITERIS D'ACTIVACIÓ. NIVELLS

» PRE-ALERTA:

La pre-alerta es produeix, en general quan:

- És previsible un fenomen que pot produir situacions de risc per la població a mig termini.
- També es pot produir en maniobres en determinades instal·lacions.

La pre-alerta no implica l'activació del Pla.

» ALERTA:

El Pla s'activa en **fase d'alerta**, en general quan:


- S'informa de l'activació d'un Pla Especial de la Generalitat en fase d'alerta per afectació a la zona on es troba el municipi.
- Quan hi ha paràmetres objectius que fan preveure una situació d'emergència important a la població a curt termini.
- Davant d'emergències per riscos naturals que no afectin ni puguin afectar a persones, béns i vies de comunicació.
- En emergències en determinades instal·lacions o infraestructures que no puguin produir danys a l'exterior però que puguin produir alarma en la població.

» EMERGÈNCIA:

El Pla s'activa en **fase d'emergència**, en general davant de les situacions següents:

- S'informa de l'activació en fase d'emergència d'un Pla Especial de la Generalitat en fase d'emergència per afectació a la zona on es troba el municipi.
- Davant d'emergències que puguin comportar, per la seva evolució, un greu risc per al municipi o danys a la població.


A l'annex I es detallen criteris concrets per riscos concrets

 <p>Ajuntament Sant Andreu de la Barca</p>	<p>Sant Andreu de la Barca DOCUMENT ÚNIC DE PROTECCIÓ CIVIL MUNICIPAL (DUPROCIM)</p>	<p>Data: Març 2019 Revisió: 0</p>
---	---	---------------------------------------

4.1.2 TASQUES PREVENTIVES I OPERATIVES ASSOCIADES A CADASCUN DELS NIVELLS


4.1.2.1 RISCOS TERRITORIALS

TASQUES PREVENTIVES I OPERATIVES ASSOCIADES AL RISC BÀSIC / TERRITORIAL	
PREALERTA	<ul style="list-style-type: none"> ➤ Seguiment de la situació: <ul style="list-style-type: none"> ▪ Comunicats del CECAT ▪ Informació meteorològica: http://www.meteo.cat/prediccio/ ▪ Estat de la xarxa viària: http://www.gencat.cat/transit/marcit_n.htm ▪ Responsable de l'activitat (en cas de risc per concentració de persones). ➤ Connectar i tenir a mà l'emissora de la Xarxa Rescat.
ALERTA EMERGÈNCIA 1 EMERGÈNCIA 2	<ul style="list-style-type: none"> ➤ Activar el Pla bàsic municipal i comunicar-ho al CECAT. ➤ Trucar al 112 si es necessita ajuda externa (bombers, mossos d'esquadra o SEM). ➤ Constituir el Comitè d'emergències municipal (veure ordre de trucades a la fitxa del CRA) i habilitar el CECOPAL. Activar els grups locals d'actuació que s'escaigui. ➤ Connectar i tenir a mà l'emissora de la Xarxa Rescat disponible a la Policia Local. ➤ Fer seguiment de la situació (fonts del punt anterior) i mantenir comunicació amb el CECAT. ➤ Avis als elements vulnerables i demanar si tenen necessitats especials. ➤ Controlar el trànsit i l'accés a les zones afectades per l'emergència. ➤ Obrir i habilitar els centres d'acollida i fer l'acolliment de la població afectada, si escau. ➤ Col·laborar en les evacuacions, si escau. ➤ En cas de ventades: <ul style="list-style-type: none"> ▪ Suspendre esdeveniments i activitats esportives i recreatives a l'aire lliure que puguin tenir risc per tempestes elèctriques o caiguda de branques o arbres. ▪ Fer vigilància i neteja de la xarxa viària local i passos de vianants (arbres trencats, mobiliari urbà, runes, etc.). ➤ Habilitar punts d'informació a la població. ➤ Registre i organització dels voluntaris ocasionals. ➤ Comunicar canvis de fase d'activació del Pla bàsic d'emergències municipal al CECAT i als integrants del Comitè d'emergències municipal.

 <p>Ajuntament Sant Andreu de la Barca</p>	<p>Sant Andreu de la Barca DOCUMENT ÚNIC DE PROTECCIÓ CIVIL MUNICIPAL (DUPROCIM)</p>	<p>Data: Març 2019 Revisió: 0</p>
---	---	---------------------------------------


4.1.2.2 INCENDIS FORESTALS

TASQUES PREVENTIVES I OPERATIVES ASSOCIADES AL RISC D'INCENDI FORESTAL	
<p>PREALERTA</p>	<ul style="list-style-type: none"> ➤ Seguiment de la informació: <ul style="list-style-type: none"> ▪ Comunicats del CECAT ▪ Perill d'incendi forestal: http://www.gencat.cat/medinatural/incendis/mapaperill/ ▪ Informació meteorològica: http://www.meteo.cat/prediccio/ ▪ Estat de la xarxa viària: http://www.gencat.cat/transit/marcit_n.htm ➤ Connectar i tenir a mà l'emissora de la Xarxa Rescat. ➤ Vigilància de les següents zones d'especial risc: <ul style="list-style-type: none"> ▪ Serrat d'En Canals, Serrat de les Ànimes i Serrat del Cap del Sàbat.
<p>ALERTA EMERGÈNCIA 1 EMERGÈNCIA 2</p>	<ul style="list-style-type: none"> ➤ Activar el Pla d'actuació municipal per incendis forestals i comunicar-ho al CECAT. ➤ Trucar al 112 si es detecta un incendi. ➤ Constituir el Comitè d'emergències municipal (veure ordre de trucades a la fitxa del CRA) i habilitar el CECOPAL. Activar els grups locals d'actuació. ➤ Connectar i tenir a mà l'emissora de la Xarxa Rescat. ➤ Fer seguiment de la situació (fonts del punt anterior) i mantenir comunicació amb el CECAT. ➤ Controlar el trànsit i l'accés a les masses forestals afectades per l'incendi. ➤ Avis als elements vulnerables, transmetre la mesura d'autoprotecció que estableixi bombers i demanar si tenen necessitats especials. ➤ Obrir i habilitar els centres d'acollida i fer l'acolliment de la població afectada, si escau. ➤ Col·laborar en les evacuacions, si escau. ➤ Habilitar punts d'informació a la població. ➤ Preparar l'avituellament dels grups locals que treballin en l'incendi. ➤ Registre i organització dels voluntaris ocasionals ➤ Comunicar canvis de fase d'activació del Pla d'actuació municipal al CECAT i als integrants del Comitè d'emergències municipal.

 <p>Ajuntament Sant Andreu de la Barca</p>	<p>Sant Andreu de la Barca DOCUMENT ÚNIC DE PROTECCIÓ CIVIL MUNICIPAL (DUPROCIM)</p>	<p>Data: Març 2019 Revisió: 0</p>
---	---	---------------------------------------

4.1.2.3 INUNDACIONS

TASQUES PREVENTIVES I OPERATIVES ASSOCIADES AL RISC D'INUNDACIONS	
PREALERTA	<ul style="list-style-type: none"> ➤ Seguiment de la informació: <ul style="list-style-type: none"> ▪ Comunicats del CECAT ▪ Informació meteorològica: http://www.meteo.cat/prediccio/ ▪ Estacions d'aforament: http://aca-web.gencat.cat/ ▪ Estat de la xarxa viària: http://www.gencat.cat/transit/marcit_n.htm ➤ Connectar i tenir a mà l'emissora de la Xarxa Rescat. ➤ Vigilància de les zones d'especial risc o punts d'aforament: Les zones d'especial risc es troben al sud-est del municipi: <ul style="list-style-type: none"> ▪ Urbanització Colònia del Palau ▪ - Urbanització Can Salvi ▪ - Urbanització la Creu de Susalba ➤ Realitzar les actuacions necessàries en els punts conflictius: <ul style="list-style-type: none"> ▪ PC01: C/ Priorat, sota el pont de la via FGC. ▪ PC02: Embornal situat davant el Centre comercial ATRIUM. ▪ PC03: Garatge situat al carrer Cal Po. ▪ PC04: Carrer del Camp Llarg. ➤ Avisar aquelles persones que facin activitats a la llera del riu com la passejada en bici, que s'organitza un cop l'any.
ALERTA EMERGÈNCIA 1 EMERGÈNCIA 2	<ul style="list-style-type: none"> ➤ Activar el Pla d'actuació municipal per inundacions i comunicar-ho al CECAT. ➤ Trucar al 112 si es necessita ajuda externa (bombers, mossos d'esquadra o SEM). ➤ Constituir el Comitè d'emergències municipal (veure ordre de trucades a la fitxa del CRA) i habilitar el CECOPAL. Activar els grups locals d'actuació. ➤ Connectar i tenir a mà l'emissora de la Xarxa Rescat. ➤ Fer seguiment de la situació (fonts del punt anterior), seguir la vigilància i mantenir comunicació amb el CECAT. ➤ Realitzar les actuacions necessàries en els punts conflictius: <ul style="list-style-type: none"> ▪ PC01: C/ Priorat, sota el pont de la via FGC. ▪ PC02: Embornal situat davant el Centre comercial ATRIUM. ▪ PC03: Garatge situat al carrer Cal Po. ▪ PC04: Carrer del Camp Llarg. ➤ Realitzar les actuacions necessàries a les zones potencialment inundables que són principalment el Torrent de Madius, la Riera de Canals, la Riera del Palau i les seves bifurcacions. ➤ Senyalitzar, tallar o controlar les vies de la xarxa viària afectades en funció de la emergència. ➤ Suspènre els esdeveniments públics a l'aire lliure que puguin tenir risc per tempestes elèctriques o caiguda de branques o arbres. ➤ Avís als elements vulnerables i demanar si tenen necessitats especials. ➤ Fer vigilància i neteja de la xarxa viària local (treure fang i arbres trencats). ➤ Obrir i habilitar els centres d'acollida i fer l'acolliment de la població afectada, si escau. ➤ Col·laborar en les evacuacions que siguin necessàries. ➤ Registre i organització dels voluntaris ocasionals. ➤ Comunicar canvis de fase d'activació del Pla d'actuació municipal al CECAT i als integrants del Comitè d'emergències municipal.


 <p>Ajuntament Sant Andreu de la Barca</p>	<p>Sant Andreu de la Barca DOCUMENT ÚNIC DE PROTECCIÓ CIVIL MUNICIPAL (DUPROCIM)</p>	<p>Data: Març 2019 Revisió: 0</p>
---	---	---------------------------------------

4.1.2.4 RISC QUÍMIC

TASQUES PREVENTIVES I OPERATIVES ASSOCIADES AL RISC QUÍMIC	
ALERTA EMERGÈNCIA	<ul style="list-style-type: none"> ➤ Activar el Pla d'actuació municipal per a accidents greus en establiments amb substàncies perilloses i comunicar-ho al CECAT. ➤ Trucar al 112 si es necessita ajuda externa (bombers, mossos d'esquadra o SEM). ➤ Constituir el Comitè d'emergències municipal (veure ordre de trucades a la fitxa del CRA) i habilitar el CECOPAL. Activar els grups locals d'actuació. ➤ Connectar i tenir a mà l'emissora de la Xarxa Rescat. ➤ Fer seguiment de la situació i mantenir comunicació amb el CECAT. ➤ Avis als elements vulnerables comunicant les mesures d'autoprotecció que s'estableixin des de la direcció del Plaseqcat, en cas de dubte, recomanar el confinament, i demanar si tenen necessitats especials. ➤ Controlar el trànsit i l'accés a les zones afectades per l'emergència. ➤ Suspendre esdeveniments públics i altres activitats dins la zona afectada. ➤ Obrir i habilitar els centres d'acollida i fer l'acolliment de la població afectada, si escau. ➤ Col·laborar en les evacuacions que siguin necessàries. ➤ Fer l'avituallament dels elements vulnerables amb concentració de persones que no siguin autosuficients si el confinament és llarg. ➤ Comunicar canvis de fase d'activació del Pla d'actuació municipal al CECAT i als integrants del Comitè d'emergències municipal.

4.1.2.5 RISC EN EL TRANSPORT DE MERCADERIES PERILLOSES

TASQUES PREVENTIVES I OPERATIVES ASSOCIADES AL RISC EN EL TRANSPORT DE MERCADERIES PERILLOSES	
ALERTA EMERGÈNCIA	<ul style="list-style-type: none"> ➤ Activar el Pla d'actuació municipal per a accidents en el transport de mercaderies perilloses i comunicar-ho al CECAT. ➤ Trucar al 112 si es necessita ajuda externa (bombers, mossos d'esquadra o SEM). ➤ Constituir el Comitè d'emergències municipal (veure ordre de trucades a la fitxa del CRA) i habilitar el CECOPAL. Activar els grups locals d'actuació. ➤ Connectar i tenir a mà l'emissora de la Xarxa Rescat. ➤ Fer seguiment de la situació i mantenir comunicació amb el CECAT. ➤ Avis als elements vulnerables comunicant les mesures d'autoprotecció que s'estableixin des de la direcció del Transcat, en cas de dubte, recomanar el confinament, i demanar si tenen necessitats especials. ➤ Controlar el trànsit i l'accés a les zones afectades per l'emergència. ➤ Obrir i habilitar els centres d'acollida i fer l'acolliment de la població afectada, si escau. ➤ Col·laborar en les evacuacions que siguin necessàries. ➤ Fer l'avituallament dels elements vulnerables amb concentració de persones que no siguin autosuficients si el confinament és llarg. ➤ Comunicar canvis de fase d'activació del Pla d'actuació municipal al CECAT i als integrants del Comitè d'emergències municipal.


 <p>Ajuntament Sant Andreu de la Barca</p>	<p>Sant Andreu de la Barca DOCUMENT ÚNIC DE PROTECCIÓ CIVIL MUNICIPAL (DUPROCIM)</p>	<p>Data: Març 2019 Revisió: 0</p>
---	---	---------------------------------------

4.1.2.6 RISC RADIOLÒGIC

TASQUES PREVENTIVES I OPERATIVES ASSOCIADES AL RISC RADIOLÒGIC	
<p>ALERTA</p> <p>EMERGÈNCIA 1</p> <p>EMERGÈNCIA 2</p>	<ul style="list-style-type: none"> ➤ Activar el Pla d'actuació municipal per emergències radiològiques i comunicar-ho al CECAT. ➤ Trucar al 112 si es necessita ajuda externa (bombers, mossos d'esquadra o SEM). ➤ Constituir el Comitè d'emergències municipal (veure ordre de trucades a la fitxa del CRA) i habilitar el CECOPAL. Activar els grups locals d'actuació. ➤ Connectar i tenir a mà l'emissora de la Xarxa Rescat. ➤ Fer seguiment de la situació i mantenir comunicació amb el CECAT. ➤ Avís als elements vulnerables comunicant les mesures d'autoprotecció que s'estableixin des de la direcció del Radcat i, en cas de dubte recomanar el confinament, i demanar si tenen necessitats especials. ➤ Controlar el trànsit i l'accés a les zones afectades per l'emergència. ➤ Suspènre esdeveniments públics i altres activitats dins la zona afectada. ➤ Obrir i habilitar els centres d'acollida i fer l'acolliment de la població afectada, si escau. ➤ Col·laborar en les evacuacions que siguin necessàries. ➤ Fer l'avituallament dels elements vulnerables amb concentració de persones que no siguin autosuficients si el confinament és llarg. ➤ Comunicar canvis de fase d'activació del Pla d'actuació municipal al CECAT i als integrants del Comitè d'emergències municipal.

4.1.2.7 NEVADES


TASQUES PREVENTIVES I OPERATIVES ASSOCIADES AL RISC DE NEVADES	
<p>PREALERTA</p>	<ul style="list-style-type: none"> ➤ Seguiment de la informació: <ul style="list-style-type: none"> ▪ Comunicats del CECAT ▪ Informació meteorològica: http://www.meteo.cat/prediccio/ ▪ Estat de la xarxa viària: http://www.gencat.cat/transit/marcit_n.htm ➤ Connectar i tenir a mà l'emissora de la Xarxa Rescat. ➤ Fer seguiment de la situació meteorològica a través de l'estació meteorològica ubicada al CEIP Josep Pla. ➤ Comprovar la disponibilitat de fundents al magatzem de la brigada ubicat al carrer Sant Llop. ➤ Comprar més fundents, si és necessari, a l'empresa Iberpotash. <i>Veure dades de contacte al punt</i> ➤ Distribuir fundents: <ol style="list-style-type: none"> 1- A les escoles. 2- Zona de la colònia del Palau. 3- Barri Pla estació. 4- Passarel·les de les instal·lacions municipals (ex. poliesportiu Onze de setembre). ➤ Posar fundents a disposició de la població, si escau. ➤ Senyalitzar els punts conflictius per risc de glaçades. <i>Veure punt 2.2.8.2</i> ➤ Habilitar zones d'aparcaments de vehicles. <i>Veure punt 2.2.8.5</i> ➤ Revisar l'estat dels grups electrògens disponibles a: <ol style="list-style-type: none"> 1- L'Ajuntament. 2- Teatre municipal. 3- Al CUAP (centre d'urgències assistència primària).
<p>ALERTA</p> <p>EMERGÈNCIA 1</p> <p>EMERGÈNCIA 2</p>	<ul style="list-style-type: none"> ➤ Activar el Pla d'actuació municipal per nevades i comunicar-ho al CECAT. ➤ Trucar al 112 si es necessita ajuda externa (bombers, mossos d'esquadra o SEM). ➤ Constituir el Comitè d'emergències municipal (veure ordre de trucades a la fitxa del CRA) i habilitar el CECOPAL. Activar els grups locals d'actuació. ➤ Connectar i tenir a mà l'emissora de la Xarxa Rescat. ➤ Fer seguiment de la situació (fonts del punt anterior), vigilància dels gruixos de neu i mantenir comunicació amb el CECAT.

 <p>Ajuntament Sant Andreu de la Barca</p>	<p>Sant Andreu de la Barca DOCUMENT ÚNIC DE PROTECCIÓ CIVIL MUNICIPAL (DUPROCIM)</p>	<p>Data: Març 2019 Revisió: 0</p>
---	---	---------------------------------------

TASQUES PREVENTIVES I OPERATIVES ASSOCIADES AL RISC DE NEVADES	
	<ul style="list-style-type: none"> ➤ Distribuir fundents: <ol style="list-style-type: none"> 1- A les escoles. 2- Zona de la colònia del Palau. 3- Barri Pla estació. 4- Passarel·les de les instal·lacions municipals (ex. poliesportiu Onze de setembre). ➤ Realitza la neteja dels vials següents: <ol style="list-style-type: none"> 1- Vials principals: Carrer Esport, Avinguda Constitució, Avinguda Catalunya i els carrers amb pendent. 2- Carrers de l'entorn de la Residència Sol Ponent, les escoles, centres sanitaris, etc. ➤ Senyalitzar, tallar o controlar vies de la xarxa viària necessàries. ➤ Tancar els següents espais públics: <ol style="list-style-type: none"> 1- Parc Central. 2- Parc de Can Preses. 3- Vies/carrers de la zona de la Colònia del Palau i de la zona del carrer Cervantes. ➤ Suspendre esdeveniments públics, activitats esportives i recreatives a l'aire lliure. ➤ Avís als elements vulnerables i demanar si tenen necessitats especials. ➤ Demanar la col·laboració de la població pel que fa a la neteja de les voreres i terrats. ➤ Obrir i habilitar els centres d'acollida i fer l'acolliment de la població afectada, si escau. ➤ Col·laborar en les evacuacions que siguin necessàries. ➤ Registre i organització dels voluntaris ocasionals. ➤ Comunicar canvis de fase d'activació del Pla d'actuació municipal al CECAT i als integrants del Comitè d'emergències municipal.


4.1.2.8 EMERGÈNCIES SÍSMIQUES

TASQUES PREVENTIVES I OPERATIVES ASSOCIADES AL RISC SÍSMIC	
PREALERTA	<ul style="list-style-type: none"> ➤ Seguiment de la informació: <ul style="list-style-type: none"> ▪ Comunicats del CECAT ▪ Institut Cartogràfic i Geològic de Catalunya: http://www.igc.cat/web/ca/terratremols.php ▪ Estat de la xarxa viària: http://www.gencat.cat/transit/marcit_n.htm ➤ Connectar i tenir a mà l'emissora de la Xarxa Rescat.
ALERTA EMERGÈNCIA 1 EMERGÈNCIA 2	<ul style="list-style-type: none"> ➤ Activar el Pla d'actuació municipal per sismes i comunicar-ho al CECAT. ➤ Trucar al 112 si es necessita ajuda externa (bombers, mossos d'esquadra o SEM). ➤ Constituir el Comitè d'emergències municipal (veure ordre de trucades a la fitxa del CRA) i habilitar el CECOPAL. Activar els grups locals d'actuació. ➤ Connectar i tenir a mà l'emissora de la Xarxa Rescat. ➤ Fer seguiment de la situació i mantenir comunicació amb el CECAT. ➤ Avís als elements vulnerables i demanar si tenen necessitats especials. ➤ Controlar el trànsit i l'accés a les zones afectades. ➤ Inspecció dels edificis de major risc del municipi per detectar possibles danys: <ul style="list-style-type: none"> ▪ Equipaments públics: veure llistat d'elements vulnerables ▪ Edificis de més de 5 plantes: veure llistat d'elements vulnerables ▪ Edificis més antics: veure llistat d'elements vulnerables ▪ Edificis singulars: veure llistat d'elements vulnerables ➤ Suspendre esdeveniments públics i altres activitats, si escau. ➤ Obrir i habilitar els centres d'acollida i fer l'acolliment de la població afectada, si escau. ➤ Col·laborar en les evacuacions que siguin necessàries. ➤ Registre i organització dels voluntaris ocasionals ➤ Comunicar canvis de fase d'activació del Pla d'actuació municipal al CECAT i als integrants del Comitè d'emergències municipal.

 <p>Ajuntament Sant Andreu de la Barca</p>	<p>Sant Andreu de la Barca DOCUMENT ÚNIC DE PROTECCIÓ CIVIL MUNICIPAL (DUPROCIM)</p>	<p>Data: Març 2019 Revisió: 0</p>
---	---	---------------------------------------


4.1.2.9 VENTADES

TASQUES PREVENTIVES I OPERATIVES ASSOCIADES AL RISC DE VENT	
PREALERTA	<ul style="list-style-type: none"> ➤ Seguiment de la informació: <ul style="list-style-type: none"> ▪ Comunicats del CECAT ▪ Informació meteorològica: http://www.meteo.cat/predicccio/general ▪ Estat de la xarxa viària: http://mct.gencat.cat/ ➤ Connectar i tenir a mà l'emissora de la Xarxa Rescat ➤ Vigilància de les següents zones d'especial risc: <ol style="list-style-type: none"> 1- Accessos a la zona forestal. 2- Accessos a les escoles. 3- Accessos a les instal·lacions esportives. 4- Accessos parcs.
ALERTA EMERGÈNCIA 1 EMERGÈNCIA 2	<ul style="list-style-type: none"> ➤ Activar el Pla d'actuació municipal per ventades i comunicar-ho al CECAT. ➤ Trucar al 112 si es necessita ajuda externa (bombers, mossos d'esquadra o SEM). ➤ Constituir el Comitè d'emergències municipal (veure ordre de trucades a la fitxa del CRA) i habilitar el CECOPAL. Activar els grups locals d'actuació. ➤ Connectar i tenir a mà l'emissora de la Xarxa Rescat. ➤ Fer seguiment de la situació i mantenir comunicació amb el CECAT. ➤ Senyalitzar, tallar o controlar les següents vies de la xarxa viària: <ol style="list-style-type: none"> 1- Accés a la zona forestal per la carretera de Corbera. 2- Tallar accessos instal·lacions de Can Salvi. 3- Tallar accessos a zones forestals pel camí de Can Palet. ➤ Fer vigilància i neteja de la xarxa viària local i passos de vianants (arbres trencats, mobiliari urbà, runes, etc.). ➤ Habilitar zones d'aparcaments de vehicles. <i>Veure punt 2.2.8.5</i> ➤ Tancar els següents espais públics: <ol style="list-style-type: none"> 1- Accessos a la zona forestal. 2- Accessos a les escoles. 3- Accessos a les instal·lacions esportives. 4- Accessos parcs. ➤ Suspendre esdeveniments i activitats esportives i recreatives a l'aire lliure que puguin tenir risc per tempestes elèctriques o caiguda de branques o arbres. ➤ Avís als elements vulnerables, comunicant les mesures d'autoprotecció que s'estableixin des de la direcció del Pla, en cas de dubte, recomanar el confinament, i demanar si tenen necessitats especials. ➤ Fer l'avitallament dels elements vulnerables amb concentració de persones que no siguin autosuficients si el confinament és llarg. ➤ Obrir i habilitar els centres d'acollida i fer l'acolliment de la població afectada, si escau. ➤ Col·laborar en les evacuacions, si escau. ➤ Registre i organització dels voluntaris ocasionals. ➤ Comunicar canvis de fase d'activació del Pla d'actuació municipal al CECAT i als integrants del Comitè d'emergències municipal.

 <p>Ajuntament Sant Andreu de la Barca</p>	<p>Sant Andreu de la Barca DOCUMENT ÚNIC DE PROTECCIÓ CIVIL MUNICIPAL (DUPROCIM)</p>	<p>Data: Març 2019 Revisió: 0</p>
---	---	---------------------------------------

4.1.3 AVISOS: ORGANITZACIÓ, SISTEMES I RECORREGUTS D'AVÍS

AVISOS: ORGANITZACIÓ, SISTEMES I RECORREGUTS D'AVÍS			
	Responsable	Mitjans	Destinatari
Incendis forestals	l'Alcalde o Alcaldeessa	<ul style="list-style-type: none"> ➤ Els mitjans de comunicació locals. ➤ Web municipal. ➤ Megafonia fixa o mòbil. ➤ Telefonía fixa i mòbil. 	Es donarà cobertura d'avís a la zona sud-est del municipi: <ul style="list-style-type: none"> • Serrat d'En Canals • Serral de les Ànimes (Bosc del Llop) • Serrat del Cap del Sàbat (Bosc de Can Prats)
Inundacions		<ul style="list-style-type: none"> ➤ Els mitjans de comunicació locals. ➤ Web municipal. ➤ Megafonia fixa o mòbil. ➤ Telefonía fixa i mòbil. 	Es donarà cobertura d'avís a: <ul style="list-style-type: none"> • Zona del Palau • Basses de derivació d'aigua de la presa del Canal de Sedó.
Nevades		<ul style="list-style-type: none"> ➤ Els mitjans de comunicació locals. ➤ Web municipal. ➤ Megafonia fixa o mòbil. ➤ Telefonía fixa i mòbil. 	Es donarà cobertura d'avís als Carrers de l'entorn de la residència Sol Ponent, les escoles, Centres sanitaris, etc. I vials principals com són: el carrer Esport, Avinguda Constitució, Avinguda Catalunya i els Carrers amb pendent.
Transport mercaderies perilloses		<ul style="list-style-type: none"> ➤ Els mitjans de comunicació locals. ➤ Web municipal. ➤ Megafonia fixa o mòbil. ➤ Telefonía fixa i mòbil. 	Es donarà cobertura d'avís a les zones afectades entorn a l'A-2 Autovia del Baix Llobregat, N-II a bis, Carretera N-II, Carretera BV-1501, AP-7,
Sismes		<ul style="list-style-type: none"> ➤ Els mitjans de comunicació locals. ➤ Web municipal. ➤ Megafonia fixa o mòbil. ➤ Telefonía fixa i mòbil. 	Es donarà cobertura d'avís a: <ul style="list-style-type: none"> • Nucli urbà • Zona amb edificis de més de 5 plantes. • Zones on hi ha edificis que no compleixen la normativa sismoresistents de 1950.
Químic		<ul style="list-style-type: none"> ➤ Els mitjans de comunicació locals. ➤ Web municipal. ➤ Megafonia fixa o mòbil. ➤ Telefonía fixa i mòbil. ➤ Sirenes 	Es donarà cobertura d'avís a les zones afectades per risc químic per les empreses: <ul style="list-style-type: none"> • Archroma Ibérica Enhanced, S.L.U. • Basf Española, S.L. • Synthesia Internacional S.L.U.
Radiològic		<ul style="list-style-type: none"> ➤ Els mitjans de comunicació locals. ➤ Web municipal. ➤ Megafonia fixa o mòbil. ➤ Telefonía fixa i mòbil. 	En cas d'emergència podria quedar afectada la zona sud-est el municipi: <ul style="list-style-type: none"> • El barri del Carmen • L'Autovia A-2 • La carretera N-IIa • La xarxa de ferrocarril

 <p>Ajuntament Sant Andreu de la Barca</p>	<p>Sant Andreu de la Barca DOCUMENT ÚNIC DE PROTECCIÓ CIVIL MUNICIPAL (DUPROCIM)</p>	<p>Data: Març 2019 Revisió: 0</p>
---	---	---------------------------------------


AVISOS: ORGANITZACIÓ, SISTEMES I RECORREGUTS D'AVÍS			
	Responsable	Mitjans	Destinataris
<p>Vent</p>		<ul style="list-style-type: none"> ➤ Els mitjans de comunicació locals. ➤ Web municipal. ➤ Megafonia fixa o mòbil. ➤ Telefonía fixa i mòbil. 	<p>Es donarà cobertura d'avís principalment:</p> <ul style="list-style-type: none"> • Parc de Can Preses • Jardins Montserrat Roig • Parc Mariana Pineda • Jardins i Casa Pedemonte • Parc-picnic Can Canals • Jardins Salvador Dalí • Parc Rosalía de Castro • Jardins Antonio Machado • Jardins Mercè Rodoreda

Per Direcció i coordinació de les tasques d'avís: El CRA, a més del dispositiu municipal corresponent, tindrà el suport per executar aquestes tasques del Grup Local d'Ordre i Avisos i el del Pla de la Generalitat.

Aquest municipi disposa de sirenes del PLASEQCAT i eines per poder activar-les. Remarcar que el PLASEQCAT preveu en aquest cas: "A més, l'alcalde de cada població, com a responsable de Protecció Civil al seu municipi, disposa de mitjans per activar els equips situats en al seu terme, tot i que, abans de fer-ho, hauria de coordinar-se amb el Director del PLASEQCAT" (preveure el contacte amb el CECAT).

L'avís a la població que es trobi fora de les zones d'abast de les sirenes d'avís a la població, es farà utilitzant, en la mesura que sigui possible, la megafonia dels cotxes patrulla del Grup Local d'Ordre i Avisos a la població i sempre garantint que els agents actuen en condicions de seguretat.

Si no és possible reproduir aquest so, es farà servir el missatge d'avís per evacuació o confinament es troba a l'apartat annexos específics (**Annex I, punt 3**) d'aquest document.

 <p>Ajuntament Sant Andreu de la Barca</p>	<p>Sant Andreu de la Barca DOCUMENT ÚNIC DE PROTECCIÓ CIVIL MUNICIPAL (DUPROCIM)</p>	<p>Data: Març 2019 Revisió: 0</p>
---	---	---------------------------------------

4.1.4 PROCEDIMENTS DE RELACIÓ I D'INTEGRACIÓ AMB ELS PLANS D'ÀMBITS SUPERIOR

El pla de protecció civil preveu la integració i coordinació amb altres plans d'àmbit superior que es poguessin activar de forma simultània amb el pla. Aquesta coordinació es reflecteix, bàsicament, en els següents aspectes:


Fase emergència	Responsable	Acció	Mitjà
Inici	Alcalde o persona que delegui	Comunicar activació del Pla al CECAT	Telèfon, Correu electrònic o Xarxa Rescat
Durant	CRA o coordinador municipal	Sol·licitud d'ajuda externa, si escau al 112	Telèfon
Durant	Alcalde o persona que delegui	Intercanvi informació amb el CECAT	Telèfon, Correu electrònic o Xarxa Rescat
Durant	Grups locals d'actuació	Col·laboració amb cossos d'emergència	Presencialment
Fi	Alcalde o persona que delegui	Comunicar desactivació Pla al CECAT	Telèfon, Correu electrònic o Xarxa Rescat

4.2 MESURES DE PROTECCIÓ A LA POBLACIÓ


4.2.1 EXECUCIÓ DE L'EVACUACIÓ

L'evacuació consisteix a desplaçar la població afectada a una zona segura. Per tant, es considera per cadascun dels riscos els possibles elements vulnerables i els centres on se'ls podria acollir:

Risc	Elements vulnerables	Centres d'acollida
Emergències per concentració de persones	<p>En cas d'activitats on s'aglomera un gran nombre de persones quedarien afectats principalment els elements vulnerables ubicats principalment al centre.</p> <p><i>Veure punt 3.2.1 d'elements vulnerables per riscos territorials.</i></p>	<p>En cas de d'emergència per concentració de persones, s'habilitaran els següents centres d'acollida:</p> <ul style="list-style-type: none"> • Teatre de Sant Andreu de la Barca • Centre Cultural Aigüestoses (espai Jove) • Pavelló Poliesportiu Onze de Setembre • Poliesportiu Josep Pla <p><i>Veure punt 4.3 de centres d'acollida.</i></p>
Emergències per onades de calor/fred/pandèmies	<p>En cas d'emergències per onada de calor/ fred o pandèmies, les persones més afectades serien les més crítiques, com malalts crònics, gent gran, etc. i les persones sense sostre.</p>	<p>En cas de d'emergència per onada de calor/fred o pandèmies, es podran habilitar els següents centres d'acollida:</p> <ul style="list-style-type: none"> • Teatre de Sant Andreu de la Barca • Centre Cultural Aigüestoses (espai Jove) • Pavelló Poliesportiu Onze de Setembre • Poliesportiu Josep Pla <p><i>Veure punt 4.3 de centres d'acollida.</i></p>


 <p>Ajuntament Sant Andreu de la Barca</p>	<p>Sant Andreu de la Barca DOCUMENT ÚNIC DE PROTECCIÓ CIVIL MUNICIPAL (DUPROCIM)</p>	<p>Data: Març 2019 Revisió: 0</p>
---	---	---------------------------------------

Risc	Elements vulnerables	Centres d'acollida
Incendis forestals	<p>En cas d'incendis forestals, a priori els elements afectats són tots els situats al sud-est del municipi</p> <ul style="list-style-type: none"> • Sector Serrat d'En Canals • Sector Serral de les Ànimes (Bosc del Llop) • Sector Serrat del Cap del Sàbat (Bosc de Can Prats) <p><i>Veure punt 3.2.3.</i></p>	<p>En cas d'incendi forestal, s'habilitaran els següents centres d'acollida:</p> <ul style="list-style-type: none"> • Teatre de Sant Andreu de la Barca • Centre Cultural Aigüestoses (espai Jove) • Pavelló Poliesportiu Onze de Setembre • Poliesportiu Josep Pla <p><i>Veure punt 4.3 de centres d'acollida.</i></p>
Inundacions	<p>Les zones potencialment inundables s'ubiquen al sud-est del municipi.</p> <ul style="list-style-type: none"> • Petrocat • Cementiri Municipal • CEIP Josep Pla • Ermita de Santa Madrona de Palau • Hotel Ibis • Poliesportiu Josep Pla • Can Palet (La Cova) • Masia de Can Sunyer <p><i>Veure punt 3.2.4.</i></p>	<p>En cas d'inundacions, s'habilitaran els següents centres d'acollida:</p> <ul style="list-style-type: none"> • Teatre de Sant Andreu de la Barca • Centre Cultural Aigüestoses (espai Jove) • Pavelló Poliesportiu Onze de Setembre <p><i>Veure punt 4.3 de centres d'acollida.</i></p>
Nevades	<p>En cas de nevades, tot el municipi podria quedar afectat. No obstant, els elements vulnerables més afectats per segons la seva ubicació són:</p> <ul style="list-style-type: none"> • Residència Sol Ponent, • Casal de la Gent gran M. Aurèlia Campmany • CAP i/o hospitals • Escoles <p><i>Veure punt 3.2.8.</i></p>	<p>En cas de nevades, es podran habilitar els següents centres d'acollida:</p> <ul style="list-style-type: none"> • Teatre de Sant Andreu de la Barca • Centre Cultural Aigüestoses (espai Jove) • Pavelló Poliesportiu Onze de Setembre • Poliesportiu Josep Pla <p><i>Veure punt 4.3 de centres d'acollida.</i></p>
Sismes	<p>Per risc sísmic, la vulnerabilitat és prevista per a la totalitat del municipi, per tant, per a la totalitat d'elements vulnerables classificats. Cal destacar que els elements vulnerables més antics, com edificis ubicats al casc antic o els edificis de 5 plantes es veuran afectats abans.</p> <p><i>Veure punt 3.2.9.</i></p>	<p>En cas de sismes, es podran habilitar els següents centres d'acollida:</p> <ul style="list-style-type: none"> • Teatre de Sant Andreu de la Barca • Centre Cultural Aigüestoses (espai Jove) • Pavelló Poliesportiu Onze de Setembre • Poliesportiu Josep Pla <p><i>Veure punt 4.3 de centres d'acollida.</i></p>

 <p>Ajuntament Sant Andreu de la Barca</p>	<p>Sant Andreu de la Barca DOCUMENT ÚNIC DE PROTECCIÓ CIVIL MUNICIPAL (DUPROCIM)</p>	<p>Data: Març 2019 Revisió: 0</p>
---	---	---------------------------------------

Risc	Elements vulnerables	Centres d'acollida
<p>Transport de mercaderies perilloses</p>	<p>En cas d'accident en el transport de mercaderies perilloses, els elements vulnerables mes afectats serien els ubicats a l'entorn de la l'A-2, N-IIa bis, carretera BV-1501, AP-7</p> <p><i>Veure punt 3.2.6.</i></p>	<p>En cas de d'emergència d'accident en el transport de mercaderies perilloses, es podran habilitar els següents centres d'acollida:</p> <ul style="list-style-type: none"> • Teatre de Sant Andreu de la Barca • Centre Cultural Aigüestoses (espai Jove) • Pavelló Poliesportiu Onze de Setembre • Poliesportiu Josep Pla <p><i>Veure punt 4.3 de centres d'acollida.</i></p>
<p>Vent</p>	<p>En cas forts, tot el municipi podria quedar afectat. No obstant, els elements vulnerables i espais més afectats a priori seran els que es troben ubicats al nucli urbà i est del municipi:</p> <ul style="list-style-type: none"> • Parc de Can Preses • Jardins Montserrat Roig • Parc Mariana Pineda • Jardins i Casa Pedemonte • Parc-picnic Can Canals • Jardins Salvador Dalí • Parc Rosalía de Castro • Jardins Antonio Machado • Jardins Mercè Rodoreda <p><i>Veure punt 3.2.10.</i></p>	<p>En cas de ventades, es podran habilitar els següents centres d'acollida:</p> <ul style="list-style-type: none"> • Teatre de Sant Andreu de la Barca • Centre Cultural Aigüestoses (espai Jove) • Pavelló Poliesportiu Onze de Setembre • Poliesportiu Josep Pla <p><i>Veure punt 4.3 de centres d'acollida.</i></p>
<p>Químic</p>	<p>En cas d'emergència a l'empresa Basf Española, tot el municipi quedaria en zona d'alerta.</p> <p><i>Veure punt 3.2.5.</i></p>	<p>En cas d'accident químic, es podran habilitar els següents centres d'acollida:</p> <ul style="list-style-type: none"> • Teatre de Sant Andreu de la Barca • Centre Cultural Aigüestoses (espai Jove) • Pavelló Poliesportiu Onze de Setembre • Poliesportiu Josep Pla <p><i>Veure punt 4.3 de centres d'acollida.</i></p>

La responsabilitat de donar l'ordre d'evacuació recau en l'alcalde o alcaldessa. Quan un Pla autonòmic està activat, aquesta responsabilitat recau en última instància en la direcció del Pla especial.


 <p>Ajuntament Sant Andreu de la Barca</p>	<p>Sant Andreu de la Barca DOCUMENT ÚNIC DE PROTECCIÓ CIVIL MUNICIPAL (DUPROCIM)</p>	<p>Data: Març 2019 Revisió: 0</p>
---	---	---------------------------------------

4.2.2 ZONES D'ALLUNYAMENT

L'allunyament consisteix a desplaçar la població afectada a una zona segura de forma temporal.

Possibles zones d'allunyament:

Risc	Possibles zones d'allunyament
Onada de calor/fred i pandèmies.	<p>En cas d'onada de calor/fred o pandèmies, s'hauria de confinar a la gent a les seves cases o als centres d'acollida del municipi.</p> <p><i>Veure punt 4.3 de centres d'acollida.</i></p>
Emergències per concentració de persones	<p>En cas d'emergència per concentració de persones s'hauria d'allunyar a la gent de la zona de perill.</p> <p><i>Veure punt 6.1.6, actes municipals.</i></p>
Incendis forestals	<p>En cas d'incendi forestal, s'hauria d'allunyar a les persones de les zones boscoses afectades. A priori les zones boscoses del municipi s'ubiquen al Sud-Est del municipi:</p> <ul style="list-style-type: none"> • Serrat d'En Canals • Serrat de les Ànimes (Bosc del Llop) • Serrat del Cap del Sàbat (Bosc de Can Prats)
Inundacions	<p>En cas d'inundacions, s'hauria d'allunyar a les persones de les zones afectades. A priori, les zones més afectades serien:</p> <ul style="list-style-type: none"> • Zona del Palau • Basses de derivació d'aigua de la presa del Canal de Sedó.
Nevades, sismes, accident químic o vents	<p>En cas de nevades, sismes, accident químic o vents, les persones s'haurien de confinar en els propis edificis fins que es pogués restablir la normalitat al municipi. En cas de necessitat la Policia Local podria dirigir a les persones als centres de d'acollida habilitats al municipi.</p> <p><i>Veure punt 4.3 de centres d'acollida.</i></p>
Transport de mercaderies perilloses	<p>En cas d'accident en el transport de mercaderies perilloses, s'hauria d'allunyar a la gent de les zones afectades. En cas de necessitat la Policia Local podria dirigir a les persones als centres de d'acollida habilitats al municipi.</p> <p><i>Veure punt 4.3 de centres d'acollida.</i></p>

 <p>Ajuntament Sant Andreu de la Barca</p>	<p>Sant Andreu de la Barca DOCUMENT ÚNIC DE PROTECCIÓ CIVIL MUNICIPAL (DUPROCIM)</p>	<p>Data: Març 2019 Revisió: 0</p>
---	---	---------------------------------------

4.2.3 PAUTES DE CONFINAMENT

El confinament consisteix en refugiar-se, tancar totes les obertures i entrades de les edificacions (portes, persianes, porticons) i situar-se al més lluny possible de l'origen del risc. Com a norma general, el confinament és la mesura més segura tret que les autoritats valorin altres indicacions.

Segons informació disponible en el moment de la redacció del document, a priori al municipi no existeix una zona que no es puguin confinar, ja que el municipi disposa d'edificis estancs. No obstant, es impossible garantir aquest confinament, ja que no es pot estudiar l'estanquitat i capacitat de tots els edificis, centres o instal·lacions de Sant Andreu de la Barca.


4.2.4 CONTROL D'ACCESSOS

L'objectiu del control d'accessos és impedir que persones i vehicles aliens a la gestió de l'emergència puguin entrar en la zona de risc. D'aquesta manera s'impedeix que aquestes persones es posin en perill i es garanteix que no destorben els grups actuants a la zona de risc. Pot ser necessari, en el seu cas, el control i l'ordenació del trànsit en les zones adjacents, amb l'objecte de facilitar l'arribada de nous recursos.

En funció a la localització de l'accident s'establiran controls d'accessos. No obstant, a priori en cas de nevades, es realitzaran els següents controls d'accessos:

Pla Especial	Supòsit	Punt	Rutes alternatives
Neucat	Col·lapse de les carreteres per forta nevada	A-2 Autovia del Baix Llobregat: Rotonda d'accés a nucli urbà per Carrer d'Almeria	N-II bis Carretera N-II
		N-II bis Carretera N-II: Rotonda amb Passeig de Francesc Macià	A-2 Autovia del Baix Llobregat
Qualsevol Pla especial	Emergència amb afectació a les carreteres	Control dels vials principals afectats	-
		Accessos als nuclis de població afectats	-

El missatge d'avís per evacuació o confinament es troba a l'apartat annexos específics (**Annex I, punt 3**) d'aquest manual.

 <p>Ajuntament Sant Andreu de la Barca</p>	<p>Sant Andreu de la Barca DOCUMENT ÚNIC DE PROTECCIÓ CIVIL MUNICIPAL (DUPROCIM)</p>	<p>Data: Març 2019 Revisió: 0</p>
---	---	---------------------------------------

4.2.4.1 PUNTS DE TALL DE TRÀNSIT PREVISTOS


A priori els punts de tall es definiran en funció de l'emergència. No obstant, es defineixen els punts de tall de trànsit previstos pel risc:

Punts de tall per inundacions:

Codi
PT01
PT02
PT03
PT04
PT05
PT06
PT07
PT08


Punts de tall per nevades:

Codi
PT01
PT02
PT03
PT04
PT05
PT06
PT07
PT08
PT09
PT10
PT11
PT12
PT13
PT14
PT15
PT16


 <p>Ajuntament Sant Andreu de la Barca</p>	<p>Sant Andreu de la Barca DOCUMENT ÚNIC DE PROTECCIÓ CIVIL MUNICIPAL (DUPROCIM)</p>	<p>Data: Març 2019 Revisió: 0</p>
---	---	---------------------------------------

4.3 CENTRES D'ACOLLIDA

Codi	Nom	Capacitat	Llits	Calefacció	Dutxes amb aigua calenta	Cuina	Afectació per risc
CCSS09	Teatre	400 persones	No	-	-	-	-
CCSS03	Centre Cultural Aigüestoses (espai Jove)	800 persones	No	-	-	-	-
IES01	Pavelló poliesportiu Onze de Setembre	871 persones	NO	NO (pista) SI (vestidors)	Si	No	-
IES04	Poliesportiu Josep Pla	685 persones	NO	No	Si	No	INUNCAT

 <p>Ajuntament Sant Andreu de la Barca</p>	<p>Sant Andreu de la Barca DOCUMENT ÚNIC DE PROTECCIÓ CIVIL MUNICIPAL (DUPROCIM)</p>	<p>Data: Març 2019 Revisió: 0</p>
---	---	---------------------------------------


5. DOCUMENT 5. FITXES D'ACTUACIÓ

 <p>Ajuntament Sant Andreu de la Barca</p>	<p>Sant Andreu de la Barca DOCUMENT ÚNIC DE PROTECCIÓ CIVIL MUNICIPAL (DUPROCIM)</p>	<p>Data: Març 2019 Revisió: 0</p>
---	---	---------------------------------------

5.1 FITXES D'ACTUACIÓ

A continuació s'adjunta la llista de les fitxes d'actuació:


- FITXA 1 CENTRE RECEPTOR D'ALARMES (CRA)
- FITXA 2 DIRECTOR DEL PLA MUNICIPAL (ALCALDE)
- FITXA 3 COORDINADOR MUNICIPAL DE L'EMERGÈNCIA
- FITXA 4 CAP DEL GRUP LOCAL D'ORDRE I AVISOS A LA POBLACIÓ
- FITXA 5 CAP DEL GRUP LOCAL LOGÍSTIC I D'ACOLLIDA
- FITXA 6 CAP DEL GABINET D'INFORMACIÓ
- FITXA 7 CAP DEL GRUP LOCAL D'INTERVENCIÓ
- FITXA 8 REPRESENTANT MUNICIPAL AL CECAT

 <p>Ajuntament Sant Andreu de la Barca</p>	<p>Sant Andreu de la Barca DOCUMENT ÚNIC DE PROTECCIÓ CIVIL MUNICIPAL (DUPROCIM)</p>	<p>Data: Març 2019 Revisió: 0</p>
---	---	---------------------------------------


<p>FITXA D'ACTUACIÓ 1</p>	<p>CENTRE RECEPTOR D'ALARMES (CRA)</p>
<p>ACCIONS A REALITZAR EN CAS D'EMERGÈNCIA</p>	
<p><u>FUNCIONS / ACCIONS</u></p> <ul style="list-style-type: none"> • Avis del sinistre o previsió de risc <p><u>Situacions d'avís o de pre-alerta</u></p> <ul style="list-style-type: none"> • Ha d'avisar el coordinador tècnic municipal i l'alcalde. • Ha d'avisar, si l'alcalde ho creu convenient, aquelles persones que hagin de prendre les mesures preventives necessàries. • N'ha de fer el seguiment. <p><u>Alerta i emergència</u></p> <ul style="list-style-type: none"> • Ha d'anotar les dades. • Ha d'avisar: <ul style="list-style-type: none"> - al CECAT (<i>en cas que l'avís no l'hagin fet ells</i>). - al 112 - El coordinador tècnic municipal i l'alcalde. - Els caps dels grups locals i del gabinet de premsa. - Els membres del consell assessor, en cas que el director del pla ho disposi. - Els serveis municipals que puguin afrontar el sinistre - En cas de risc de nevades, els responsables dels serveis municipals operatius que hagin d'afrontar la possible situació d'emergència: cap de la brigada municipal, bombers, hospitals... per tal que facin les actuacions preventives adients. • Obtenir informació a través de la Policia Local. • En cas que el Pla s'activi de manera formal, ha d'avisar els membres del Consell Assessor i el Gabinet de Premsa. <p><u>MITJANS I RECURSOS</u></p> <ul style="list-style-type: none"> • Comunicacions <p><u>LLOC ON DIRIGIR-SE</u></p> <ul style="list-style-type: none"> • Centre Receptor d'Alarmes (CRA) <p><u>DOCUMENTACIÓ NECESSÀRIA</u></p> <ul style="list-style-type: none"> • Llistat telefònic • Si s'escau, informació sobre avisos a elements vulnerables per a diferents supòsits. 	

 <p>Ajuntament Sant Andreu de la Barca</p>	<p>Sant Andreu de la Barca DOCUMENT ÚNIC DE PROTECCIÓ CIVIL MUNICIPAL (DUPROCIM)</p>	<p>Data: Març 2019 Revisió: 0</p>
---	---	---------------------------------------


FITXA D'ACTUACIÓ 2	RESPONSABLE MUNICIPAL DE L'EMERGÈNCIA (ALCALDE)
ACCIONS A REALITZAR EN CAS D'EMERGÈNCIA	
<p><u>FUNCIONS / ACCIONS</u></p>	
<ul style="list-style-type: none"> • Avís del sinistre o de la previsió de risc: ha de contactar amb el CRA per iniciar la roda de trucades, ja establerta a la fitxa d'actuació 1 (CRA). • N'ha de fer una valoració inicial (tot ampliant, si cal, la informació): <ul style="list-style-type: none"> - S'hi ha de determinar amb exactitud el lloc de l'emergència. - Les persones afectades. - Els danys materials - Informació de referència. • Ha de contactar amb el CECAT per tal de: <ul style="list-style-type: none"> - Confirmar l'avís, ampliar i contrastar la informació. - Preguntar si s'ha activat el Pla Especial de la Generalitat i si es constitueix el CCA o no (en cas afirmatiu, s'ha de demanar on es localitza i la forma de comunicació prevista). - Donar els telèfons de contacte de l'Ajuntament i del CECOPAL. <p>» <u>Avís (emergències previsible)</u></p> <ul style="list-style-type: none"> • Ha d'informar i de donar l'ordre als responsables dels grups actuants de preparar totes les mesures preventives necessàries i els equips de resposta per l'emergència que es podran necessitar en cas de materialitzar-se les situacions d'emergència previstes. Per exemple, en el cas de previsió de nevades, fer els avisos a la brigada d'obres per tal de què faci les actuacions pertinents per posar a punt tots els mitjans de prevenció i equips de resposta per l'emergència. Entre aquestes tasques, hi haurà: fer la previsió i recollida de material fundent, revisar el material de neteja de les carreteres... <p>» <u>Pre-alerta</u></p> <ul style="list-style-type: none"> • Intensificar les tasques pròpies de l'avís. • Donar les instruccions d'enllestir, a nivell municipal, totes aquelles operacions de manteniment que puguin afectar els serveis bàsics, en cas de materialitzar-se les situacions d'emergència previstes. • Ha de donar l'ordre de que es faci un seguiment de la situació. • Ha de recordar al CRA la necessitat que informi als membres del Comitè Municipal d'Emergència, als centres de coordinació i als grups locals actuants, si s'escau. • Ha de recordar al CRA la necessitat que comuniquin al CECAT que el Pla de Protecció Civil Municipal es troba en situació de prealerta. <p>» <u>Alerta</u></p> <ul style="list-style-type: none"> • Ha de donar l'ordre de fer prendre les mesures preventives necessàries en cas de materialitzar-se les emergències previstes. Per exemple: ha d'ordenar, si s'escau, inici del repartiment de fundents als punts conflictius en cas de nevades. • D'acord amb el llistat d'elements vulnerables recollits en el Pla, preveure el desallotjament d'aquells elements que s'escaiguin. • Donar l'ordre d'informar als elements vulnerables. • Ha de donar l'ordre al cap del grup logístic de començar a preparar l'avitallament que puguin necessitar, en cas de confinament, els possibles elements més vulnerables. • Ha de donar l'ordre de preveure tots els mitjans necessaris per atendre a aquelles persones que hagin de seguir tractaments mèdics inajornables que puguin quedar interromputs a causa de l'emergència (per exemple per nevades). • Si el Pla Especial de la Generalitat es troba en situació d'alerta, ha de gestionar la coordinació entre el Pla de Protecció Civil municipal i el Pla Especial. • Si ho creu convenient, ha de donar l'ordre d'activar formalment el Pla en el nivell d'alerta i encomanar al CRA l'avís dels membres del Comitè Municipal de l'Emergència, sense convocar-los, ja establerta a la fitxa d'actuació 1 (CRA). Comunicar aquesta activació al CECAT. • Ha de fer el seguiment de l'alerta i, si ho creu convenient, ha de dirigir-se al CECOPAL. • Ha de fer el manteniment de contactes amb el CECAT. • L'alcalde ha de vetllar per tal que els mitjans de comunicació municipal informin a la població sobre la situació, sobre les actuacions que s'estan fent a nivell municipal i sobre els consells a seguir en cas que les previsions es materialitzin. En cas que el CECAT hagi emès un comunicat d'activació del Pla Especial de la Generalitat en fase d'alerta, l'alcalde vetllarà per tal que la informació a la població estigui en concordança amb les directrius del gabinet d'informació del Pla Especial de la Generalitat. <p>» <u>Emergència</u></p> <ul style="list-style-type: none"> • Ha de contactar amb el director del Pla Especial de la Generalitat per concretar l'activació del Pla de forma coordinada. Ha d'activar el Pla en emergència i encomanar al CRA l'avís i convocatòria al CECOPAL dels membres del Comitè municipal de l'Emergència, ja establerta a la fitxa d'actuació 1 (CRA). Comunicar aquesta activació al CECAT. • Amb el Comitè municipal de l'Emergència, ha de decidir la constitució dels grups locals d'actuació. • Ha de preparar el CECOPAL i les dependències de la Policia Local per utilitzar-los com a centres d'operacions. Ha d'ampliar, si és possible, les línies i els aparells de comunicació (telèfon, fax i ràdio). • Ha d'avaluar els possibles riscos a la població. • Ha de preveure amb el cap de Bombers de la Generalitat i amb el CECAT els possibles confinament/evacuacions i posterior acollida dels elements vulnerables. 	

 <p>Ajuntament Sant Andreu de la Barca</p>	<p>Sant Andreu de la Barca DOCUMENT ÚNIC DE PROTECCIÓ CIVIL MUNICIPAL (DUPROCIM)</p>	<p>Data: Març 2019 Revisió: 0</p>
---	---	---------------------------------------


FITXA D'ACTUACIÓ 2	RESPONSABLE MUNICIPAL DE L'EMERGÈNCIA (ALCALDE)
ACCIONS A REALITZAR EN CAS D'EMERGÈNCIA	
<ul style="list-style-type: none"> • Ha de donar l'ordre de prendre les mesures preventives necessàries i/o d'intervenció en el sinistre. • Ha de verificar la realització de les tasques encomanades al municipi. Especialment: <ul style="list-style-type: none"> - Avisos a la població, especialment dels elements vulnerables. - Tasques d'evacuació i acollida. - Organització de la logística municipal. - Suport a la intervenció. - Consells a la població. En cas que el CECAT hagi emès un comunicat d'activació del Pla Especial en fase d'emergència, l'alcalde vetllarà per tal que la informació a la població estigui en concordança amb les directrius del gabinet d'informació de la DGPC. • Ha de sol·licitar el suport dels grups actuants del Pla Especial de la Generalitat especialment del Grup d'Ordre. • Ha de fer el seguiment de l'emergència des del CECOPAL. Al llarg de l'emergència ha de mantenir contactes amb el director del Pla Especial de la Generalitat, i el CCA, per fer el seguiment de la situació, ha de contrastar les informacions i preveure possibles necessitats. • Ha de posar-se en comunicació amb els responsables dels serveis municipals per tal de conèixer l'estat del subministrament de llum, de gas, d'aigua, dels transports urbans i interurbans. • Ha de preveure amb el cap de Bombers els elements vulnerables i en el seu cas, els possibles desallotjaments i evacuacions. • Ha de recollir informació i transmetre les dades significatives al Gabinet d'Informació del Pla Especial de la Generalitat. Conjuntament amb aquest Gabinet d'Informació, ha d'atendre la premsa que es desplaci a cobrir l'emergència. Els donarem, si cal, la informació exclusivament a nivell municipal. Les dades de caràcter global, les ha de donar sempre el Gabinet d'Informació del Director del Pla Especial de la Generalitat. • Decretar mobilitzacions i expropiacions temporals, en cas que sigui necessari. • Si s'escau (nevades, inundacions, etc.) ha d'ordenar al grup d'ordre fer el seguiment de l'estat dels punts més conflictius de la xarxa viària municipal (especialment els accessos als serveis d'urgències) i en cas d'haver-hi problemes, començar a actuar (control del trànsit, neteja de carrers i voreres...). • Activar tots els recursos municipals per fer front a l'emergència. • Gestionar l'obtenció de recursos externs al municipi per fer front a l'emergència. 	
<p><u>MITJANS I RECURSOS</u></p>	
<ul style="list-style-type: none"> • Els propis de l'Ajuntament. • Serveis, empreses i persones del municipi. 	
<p><u>LLOC ON DIRIGIR-SE</u></p>	
<ul style="list-style-type: none"> • CECOPAL 	
<p><u>DOCUMENTACIÓ NECESSÀRIA</u></p>	
<ul style="list-style-type: none"> • Cartografia general i cartografia específica. (<i>Vegeu document 7 de cartografia</i>). • Models de comunicats: d'activació, de desactivació, d'evacuació i de confinament. 	

 <p>Ajuntament Sant Andreu de la Barca</p>	<p>Sant Andreu de la Barca DOCUMENT ÚNIC DE PROTECCIÓ CIVIL MUNICIPAL (DUPROCIM)</p>	<p>Data: Març 2019 Revisió: 0</p>
---	---	---------------------------------------


FITXA D'ACTUACIÓ 3	COORDINADOR MUNICIPAL DE L'EMERGÈNCIA
ACCIONS A REALITZAR EN CAS D'EMERGÈNCIA	
<p><u>FUNCIONS / ACCIONS</u></p> <ul style="list-style-type: none"> • Avís del sinistre o previsió de risc. • Fer-ne una valoració inicial. <p>» <u>Avis i Pre-alerta</u></p> <ul style="list-style-type: none"> • Si ho creu convenient, ha d'avisar a l'Alcalde i mantenir-s'hi en contacte per dir-li com evoluciona el sinistre. • Ha de recordar al CRA la necessitat que informi als membres del Comitè Municipal d'Emergència, als centres de coordinació i als grups locals actuants, si s'escau. • Ha de recordar al CRA la necessitat que comuniquin al CECAT que el Pla de protecció civil Municipal es troba en situació de pre-alerta. • Ha de fer el seguiment de l'evolució meteorològica o de previsió del risc. <p>» <u>Alerta</u></p> <ul style="list-style-type: none"> • Ha d'avisar a l'Alcalde i mantenir-s'hi en contacte per dir-li com evoluciona el sinistre. • Si ho creu convenient, ha de suggerir a l'Alcalde de donar l'ordre d'avisar aquelles persones o aquells serveis que hagin de prendre les mesures preventives necessàries (en cas d'avisar-les, ell les coordinarà). • Ha d'estar en alerta i fer-ne el seguiment. • En cas d'activar el Pla, ha de comunicar-ho al CECAT. <p>» <u>Emergència</u></p> <ul style="list-style-type: none"> • Ha d'avisar el responsable municipal de l'emergència del Pla (l'alcalde). • Ha de suggerir al responsable municipal de l'emergència del Pla (l'alcalde) de donar l'ordre d'avisar aquelles persones o aquells serveis que hagin de prendre les mesures preventives necessàries i/o d'intervenir en el sinistre. • Ha de coordinar als serveis municipals que estiguin actuant en el sinistre o prenent mesures preventives. • Ha de dirigir-se al CECOPAL. • Ha de comunicar al CECAT l'activació del Pla. <p><u>MITJANS I RECURSOS</u></p> <ul style="list-style-type: none"> • Comunicacions <p><u>LLOC ON DIRIGIR-SE</u></p> <ul style="list-style-type: none"> • Si ho veu convenient, al CRA. • En cas que s'activi el Pla, al CECOPAL. <p><u>DOCUMENTACIÓ NECESSÀRIA</u></p> <ul style="list-style-type: none"> • Llistats telefònics. • Cartografia general i cartografia específica. (Vegeu document 7 de cartografia). • Models de comunicats. 	

 <p>Ajuntament Sant Andreu de la Barca</p>	<p>Sant Andreu de la Barca DOCUMENT ÚNIC DE PROTECCIÓ CIVIL MUNICIPAL (DUPROCIIM)</p>	<p>Data: Març 2019 Revisió: 0</p>
---	--	---------------------------------------


FITXA D'ACTUACIÓ 4	CAP DEL GRUP LOCAL D'ORDRE I AVISOS A LA POBLACIÓ
ACCIONS A REALITZAR EN CAS D'EMERGÈNCIA	
<ul style="list-style-type: none"> • Ha de contactar amb l'alcalde. Ha de demanar-li informació i instruccions. Si l'alcalde constitueix el CECOPAL, ha de desplaçar-s'hi. • Ha de constituir, si cal, el Grup d'Ordre. 	
<p><u>ACCIONS PER A LES FUNCIONS D'ORDRE</u></p>	
<ul style="list-style-type: none"> • Ha d'establir l'avís telefònic i/o el desplaçament als nuclis aïllats. Ha de considerar si cal el confinament / l'evacuació. (<i>Vegeu el directori telefònic i el quadre d'elements vulnerables que acompanya aquest document</i>). • Ha de recollir, contrastar i facilitar a l'alcalde tota la informació que generi l'emergència. • Ha d'encarregar als membres del grup: <ul style="list-style-type: none"> - El control d'accessos a les vies que permeten accedir als llocs d'intervenció, per impedir l'accés de persones no autoritzades, en bé de la seva seguretat. - Senyalització de les vies d'accés, per tal d'afavorir l'arribada dels grups actuants. 	
<p>» <u>En cas d'evacuació:</u></p>	
<ul style="list-style-type: none"> • Ha de determinar conjuntament amb l'alcalde, el cap de Bombers i el CECAT la zona a evacuar. • Ha de consultar la quantitat i el tipus de població, les necessitats de mitjans... • Ha de demanar a l'alcalde, si es considera necessari, la sol·licitud de reforços al cap del Grup d'Ordre del Pla Especial de la Generalitat. • Ha de determinar conjuntament amb l'alcalde i el responsable del Grup Local Logístic i d'Acollida, el centre d'acollida corresponent. (<i>Consulteu el capítol 6.1.3.</i>) • Ha d'executar l'evacuació. • Ha d'establir el missatge i determinar les rutes d'avís i evacuació. • Ha de mobilitzar, en cas necessari, els mitjans de transport necessaris per a l'evacuació. • Ha de preveure, juntament amb el cap del Grup d'Ordre del Pla Especial de la Generalitat, la vigilància de les zones evacuades. 	
<p><u>ACCIONS PER A LES FUNCIONS D'AVÍS A LA POBLACIÓ</u></p>	
<ul style="list-style-type: none"> • Ha de determinar conjuntament amb l'alcalde, d'acord amb el director del Pla, la necessitat d'efectuar algun tipus d'avís. • Ha de comprovar l'operativitat dels mitjans d'avís i informació. Si fos necessària la col·laboració del Grup d'Ordre i Avisos a la Població del Pla Especial de la Generalitat, cal demanar-la a l'alcalde, perquè al seu torn la demani al director d'aquest Pla. • Ha de consultar la informació sobre consells d'autoprotecció. • Ha d'establir l'avís telefònic i/o el desplaçament als nuclis aïllats. • Ha de determinar conjuntament amb l'alcalde la necessitat d'informar el conjunt de la població. • Ha d'establir el sistema d'atendre els veïns que s'adrecin a l'Ajuntament cercant informació, bé desplaçant-s'hi, bé per telèfon. 	
<p>ESPECIAL PER NEVADES:</p>	
<p>» <u>Avis de risc de nevades intenses: avís</u></p>	
<ul style="list-style-type: none"> • Avisar els membres del grup local d'ordre i avisos a la població. • Coordinar amb el grup logístic per tenir a punt les rutes de neteja establertes al municipi i per a que estigui a punt les zones de distribució de sal, la senyalització dels punts més conflictius i per a que s'habilitin els aparcaments de vehicles, en cas de ser necessaris. • Comprovar els mitjans disponibles. 	
<p>» <u>Avis de risc de nevades intenses: prealerta</u></p>	
<ul style="list-style-type: none"> • Informar els membres del grup de la nova situació. • Ha d'establir l'avís telefònic i/o el desplaçament als nuclis aïllats. 	
<p>» <u>Alerta</u></p>	
<ul style="list-style-type: none"> • Ha de consultar la informació sobre consells d'autoprotecció, sobre l'estat de la xarxa viària, sobre les rutes preferents, sobre els punts conflictius a nivell municipal, sobre la conveniència o obligatorietat de fer servir cadenes, sobre l'estat de funcionament dels transports públics. • Ha d'establir l'avís telefònic i/o el desplaçament als nuclis aïllats, així com els consells d'autoprotecció. • Ha de procedir al desallotjament dels elements vulnerables que s'escaiguin. • Ha de situar als efectius en els punts crítics (zones obagues, zones més altes, zones amb més densitat de població...) per conèixer els problemes que puguin sorgir i la seva evolució. • Ha d'establir el sistema d'atendre els veïns que s'adrecin a l'Ajuntament cercant informació, bé desplaçant-s'hi, bé per telèfon. 	
<p>» <u>Emergència 1</u></p>	
<ul style="list-style-type: none"> • Ha de recollir, contrastar i facilitar al director del Pla tota la informació que generi l'emergència (transports, serveis bàsics, estat de la xarxa viària, rutes preferents, punts conflictius a nivell municipal, conveniència o obligatorietat de fer servir cadenes, etc.). 	

 <p>Ajuntament Sant Andreu de la Barca</p>	<p>Sant Andreu de la Barca DOCUMENT ÚNIC DE PROTECCIÓ CIVIL MUNICIPAL (DUPROCIM)</p>	<p>Data: Març 2019 Revisió: 0</p>
---	---	---------------------------------------


FITXA D'ACTUACIÓ 4	CAP DEL GRUP LOCAL D'ORDRE I AVISOS A LA POBLACIÓ
<p align="center">ACCIONS A REALITZAR EN CAS D'EMERGÈNCIA</p>	
<ul style="list-style-type: none"> • Ha d'encarregar als membres del grup: <ul style="list-style-type: none"> - El control dels accessos a vies o zones impracticables (zones obagues, zones molt altes...). - La senyalització dels punts especialment conflictius. • Ha de revisar els punts, equipaments, establiments i habitatges que puguin resultar afectats i que no hagin estat prèviament desallotjats (masies aïllades, restaurants...), i procedir a l'avís telefònic i/o el desplaçament fins aquests, en cas que sigui necessari. • També ha de considerar si s'escau, el desallotjament i evacuació (<i>vegeu quadre d'elements vulnerables</i>). En cas d'evacuació, s'ha de determinar conjuntament amb l'alcalde i amb el cap de bombers, la zona a evacuar. • En cas d'evacuació, ha de preveure conjuntament amb el responsable del grup local logístic, quins seran els centres d'acollida i els mitjans de transport necessaris. • Ha d'executar l'evacuació, en cas que sigui necessari. • Ha d'establir el missatge, els consells d'autoprotecció i determinar les rutes d'avís i evacuació. • Ha de preveure la vigilància de les zones evacuades. • Ha d'establir el sistema d'atendre els veïns que s'adrecin a l'Ajuntament cercant informació, bé desplaçant-s'hi, bé per telèfon. <p>» <u>Emergència 2</u></p> <ul style="list-style-type: none"> • Intensificar les tasques pròpies de l'emergència 1. • Demanar, en coordinació amb el grup logístic, la col·laboració de voluntaris i establir els sistemes de control i adjudicació de tasques als voluntaris municipals. <p><u>MITJANS I RECURSOS</u></p> <ul style="list-style-type: none"> • Comunicacions <p><u>LLOC ON DIRIGIR-SE</u></p> <ul style="list-style-type: none"> • CECOPAL <p><u>DOCUMENTACIÓ NECESSÀRIA</u></p> <ul style="list-style-type: none"> • Directori telefònic 	

 <p>Ajuntament Sant Andreu de la Barca</p>	<p>Sant Andreu de la Barca DOCUMENT ÚNIC DE PROTECCIÓ CIVIL MUNICIPAL (DUPROCIM)</p>	<p>Data: Març 2019 Revisió: 0</p>
---	---	---------------------------------------


<p>FITXA D'ACTUACIÓ 5</p>	<p>CAP DEL GRUP LOCAL LOGÍSTIC I D'ACOLLIDA</p>
<p>ACCIONS A REALITZAR EN CAS D'EMERGÈNCIA</p>	
<ul style="list-style-type: none"> • Ha de contactar amb l'alcalde. Ha de demanar-li informació i instruccions. Si l'Alcalde constitueix el CECOPAL, desplaçar-s'hi. • Ha d'activar directament o a través del CRA el Grup Local Logístic i d'Acollida. 	
<p><u>ACCIONS PER A LES FUNCIONS LOGÍSTIQUES</u></p>	
<p><i>(Tant les necessàries per a la població com les que pugui sol·licitar el CRA per mitjà de l'alcalde.)</i></p>	
<ul style="list-style-type: none"> • Ha de quantificar, preveure i tenir localitzats els mitjans extraordinaris disponibles en el municipi. • Ha de contactar amb el Grup Logístic del Pla Especial de la Generalitat, per gestionar de mutu acord la demanda dels recursos necessaris, públics o privats, que es puguin obtenir al terme municipal i que figuren en el directori telefònic als annexos generals que acompanya aquest document. • Ha de controlar l'ús dels recursos gestionats i el seu estat. • La demanda de recursos aliens al municipi s'ha de fer sempre des del CECAT. 	
<p><u>ACCIONS PER A LES FUNCIONS D'ACOLLIDA</u></p>	
<ul style="list-style-type: none"> • En cas d'evacuació, ha de determinar conjuntament amb l'alcalde, i el responsable del Grup Local d'Ordre, en funció de l'àrea a evacuar, el centre o els centres d'acollida . • Ha d'activar el/s centre/s d'acollida i el/s seu/s responsable/s <i>(consulteu el punt 6.1.3)</i>. • Ha de desplaçar al/s centre/s d'acollida l'equip d'acollida. • Ha de preveure, juntament amb el Grup Logístic del Pla Especial de la Generalitat, l'avituallament de centre d'acollida. • Ha de designar un responsable del/s centre/s d'acollida, que tindrà les següents funcions: <ul style="list-style-type: none"> - Portar el control nominal de les persones evacuades i/o acollides. - Transmetre les necessitats que puguin presentar-se. - Rebre i distribuir l'avituallament. • Ha de rebre els voluntaris ocasionals que es presentin. Ha d'anotar el seus noms en una llista. Si són necessaris, cal agrupar-los i integrar-los, segons la seva capacitat, en els grups locals actuants més adients. Si no són necessaris, cal comunicar-los que l'Ajuntament ja s'hi posarà en contacte quan necessiti la seva ajuda. • Si es necessiten voluntaris i no n'hi ha prou, d'acord amb l'alcalde, ha de demanar la participació de veïns del municipi. • Ha d'establir, juntament amb el Grup Logístic del Pla Especial de la Generalitat, el reforç de comunicacions del centre d'acollida. • Ha de mantenir contacte amb el CAP i organitzar, possibles atencions en el/s centre/s d'acollida. 	
<p>» <u>Avis i prealerta</u></p>	
<ul style="list-style-type: none"> • Avisar els membres del grup local logístic i d'acollida. • Comprovar els mitjans i materials disponibles (nevades): <ul style="list-style-type: none"> - Davant la previsió de nevades, fer la previsió del material fundent que pot necessitar el grup d'intervenció en cas de materialitzar-se les nevades previstes. Recollir aquest material i emmagatzemar-ho. - Fer la previsió del material lleuger i pesant de treball que pot ser necessari en cas de materialitzar-se les nevades previstes. També dels mitjans tècnics específics per al grup d'intervenció tal com pales llevaneus, excavadores, grues o altres apropiats per a treure la neu, per a posar fundents i per al rescat de persones. - Revisar l'emmagatzematge de fundents. • Preveure quins equipaments municipals podrien destinar a l'acollida d'elements vulnerables evacuats, en cas necessari. • Davant la previsió de nevades, contactar amb el cap del grup d'ordre per recordar les rutes de neteja establertes al municipi i per a que estigui a punt les zones de distribució de sal, la senyalització dels punts més conflictius i per a que s'habilitin els aparcaments de vehicles, en cas de ser necessaris. 	
<p>» <u>Alerta</u></p>	
<ul style="list-style-type: none"> • Ha de contactar amb el director del Pla i/o amb el coordinador de l'emergència. Ha de demanar-li informació i instruccions. Si el director del Pla constitueix el CECOPAL, ha de desplaçar-s'hi. • Ha de contactar amb els actuants del grup i convocar-los a l'ajuntament. • Nevades. Si està nevant, coordinar la neteges dels carrers i la distribució de la sal. • En cas que sigui necessari, donar suport als grups actuants pel que fa al material necessari perquè puguin fer les seves tasques. Per exemple: facilitar al grup local d'intervenció el material fundent, facilitar al personal de tots els grups les queviures necessàries i el combustible per als vehicles i les màquines, etc. • Preveure el material necessari per l'acollida d'elements vulnerables evacuats, en cas necessari. • En cas que sigui necessari, donar suport en les tasques de transport de persones que necessiten atenció sanitària inajornable i que poden quedar aïllades en l'emergència, per exemple: persones que han d'anar als hospitals a fer un tractament de diàlisi. • Preveure quines empreses poden proveir aigua en cas que hi hagi problemes amb la xarxa d'abastament públic o problemes de congelació de canonades. 	
<p>» <u>Emergència</u></p>	
<ul style="list-style-type: none"> • Procurar el manteniment del subministrament d'aliments, medicaments i serveis bàsics en general per a la població. 	

 <p>Ajuntament Sant Andreu de la Barca</p>	<p>Sant Andreu de la Barca DOCUMENT ÚNIC DE PROTECCIÓ CIVIL MUNICIPAL (DUPROCIM)</p>	<p>Data: Març 2019 Revisió: 0</p>
---	---	---------------------------------------


<p>FITXA D'ACTUACIÓ 5</p>	<p>CAP DEL GRUP LOCAL LOGÍSTIC I D'ACOLLIDA</p>
<p>ACCIONS A REALITZAR EN CAS D'EMERGÈNCIA</p>	
<ul style="list-style-type: none"> • Col·laborar amb la resta de grups actuants en les tasques de subministrament del material necessari per fer front a l'emergència. • En cas que sigui necessari, donar suport en les tasques de transport de persones que necessiten atenció sanitària inajornable, per exemple: persones que han d'anar als hospitals a fer un tractament de diàlisi. Realitzar les tasques de subministrament de medicaments. • En cas d'evacuació, preparar els llocs d'acollida i la seva gestió, així com tot el material necessari per a gestionar l'acollida: proveïment d'aliments, roba, medicaments, etc. • Ha de designar un responsable del/s centre/s d'acollida, que tindrà les següents funcions: <ul style="list-style-type: none"> - Portar el control nominal de les persones evacuades i/o acollides. - Transmetre les necessitats que puguin presentar-se. - Rebre i distribuir l'avituellament. • Preparar zones de refugi temporal i segur per a les persones de pas i donar-los roba d'abric, en cas de ser necessari. • Gestionar la recepció, l'avituellament i el control del voluntariat, tant del mateix municipi com de fora. Concretament, ha de rebre els voluntaris ocasionals que es presentin i ha d'anotar el seus noms en una llista. Si són necessaris, cal agrupar-los i integrar-los, segons la seva capacitat, en els grups locals actuants més adients. Si no són necessaris, cal comunicar-los que l'Ajuntament ja s'hi posarà en contacte quan necessiti la seva ajuda. • En cas que la situació ho requereixi, comunicar al director del Pla la necessitat de recursos externs al municipi per fer front a l'emergència. • Nevades. Si està nevant, coordinar la neteges dels carrers i la distribució de la sal. 	
<p><u>MITJANS I RECURSOS</u></p>	
<ul style="list-style-type: none"> • Comunicacions 	
<p><u>LLOC ON DIRIGIR-SE</u></p>	
<ul style="list-style-type: none"> • CECOPAL 	
<p><u>DOCUMENTACIÓ NECESSÀRIA</u></p>	
<ul style="list-style-type: none"> • Directori telefònic 	

 <p>Ajuntament Sant Andreu de la Barca</p>	<p>Sant Andreu de la Barca DOCUMENT ÚNIC DE PROTECCIÓ CIVIL MUNICIPAL (DUPROCIM)</p>	<p>Data: Març 2019 Revisió: 0</p>
---	---	---------------------------------------


FITXA D'ACTUACIÓ 6	CAP DEL GABINET D'INFORMACIÓ
ACCIONS A REALITZAR EN CAS D'EMERGÈNCIA	
<ul style="list-style-type: none"> • Ha de contactar amb l'alcalde. Ha de demanar-li informació i instruccions. Si l'alcalde constitueix el CECOPAL, ha de desplaçar-s'hi. • Ha d'activar directament o a través del CRA el Gabinet d'Informació. 	
<p><u>FUNCIONA / ACCIONS</u></p>	
<ul style="list-style-type: none"> • Centralitzar, coordinar i preparar la informació que rep del Comitè d'Emergència, sobre l'emergència i facilitar-la a la població, als grups actuants o a d'altres administracions a través dels mitjans de comunicació. S'inclou aquí tant la informació destinada a adoptar mesures de protecció (difusió de les ordres i recomanacions del Director del Pla) com la informació general sobre el succés. 	
<p>» <u>Alerta</u></p>	
<ul style="list-style-type: none"> • Difondre en nom del Director la declaració l'Alerta del Pla d'Emergència Municipal. • Difondre els consells d'autoprotecció adequats a la població durant la situació de risc. • Recollir i difondre la informació sobre la situació de risc, en coordinació amb el Gabinet de Premsa del CECAT. • Difondre en nom del Director la desactivació del Pla. • Fins i tot passada la situació de risc, atendre els mitjans de comunicació social, donar-los la informació necessària, orientar-los en la recerca d'informació i corregir les informacions errònies. 	
<p>» <u>Emergència</u></p>	
<ul style="list-style-type: none"> • Difondre en nom del Director la declaració d'Emergència del Pla d'Emergència Municipal. • Preparar i difondre els missatges d'informació a la població durant la situació d'emergència: <ul style="list-style-type: none"> - Sobre el risc i sobre les mesures d'autoprotecció. - Sobre les <i>mesures que s'estan prenent</i> per resoldre la situació i per mantenir els subministraments essencials. • Recollir i difondre la informació sobre la situació de risc, en coordinació amb el Gabinet de Premsa del CECAT. • Control del llistat de persones evacuades i/o confinades i lloc on estan ubicades, a través del Grup Local Logístic i d'Acollida. • Si cal vetllar per la constitució d'un punt d'informació a la població i als mitjans de comunicació, amb informació de la ubicació dels afectats i amb informació contrastada i autoritzada sobre el sinistre i els mitjans que s'han disposat per resoldre'l. • Difondre en nom del Director la desactivació del Pla. • Passada l'emergència, atendre els mitjans de comunicació social, donar-los la informació necessària, orientar-los en la recerca d'informació i corregir les informacions errònies. 	
<p><u>MITJANS I RECURSOS</u></p>	
<ul style="list-style-type: none"> • Comunicacions 	
<p><u>LLOC ON DIRIGIR-SE</u></p>	
<ul style="list-style-type: none"> • CECOPAL 	
<p><u>DOCUMENTACIÓ NECESSÀRIA</u></p>	
<ul style="list-style-type: none"> • Directori telefònic 	

 <p>Ajuntament Sant Andreu de la Barca</p>	<p>Sant Andreu de la Barca DOCUMENT ÚNIC DE PROTECCIÓ CIVIL MUNICIPAL (DUPROCIM)</p>	<p>Data: Març 2019 Revisió: 0</p>
---	---	---------------------------------------


FITXA D'ACTUACIÓ 7	CAP DEL GRUP LOCAL D'INTERVENCIÓ
ACCIONS A REALITZAR EN CAS D'EMERGÈNCIA	
<p><u>FUNCIONS / ACCIONS</u></p> <p>Un cop rebut l'avís de la situació d'incendi forestal:</p> <ul style="list-style-type: none"> • Ha de contactar amb l'Alcalde/ssa (o el seu substitut). Ha de demanar-li informació i instruccions. Si l'Alcalde/ssa constitueix el CECOPAL, ha de desplaçar-s'hi. • Ha de contactar amb els actuants del grup i convocar-los a l'Ajuntament. • D'acord amb l'Alcalde i segons les necessitats, ha de constituir amb el personal que hagi reunit: <ul style="list-style-type: none"> • Tenint en compte les característiques físiques i els coneixements, els equips d'ajuda a la intervenció dels Bombers. • Reforços de prevenció, que ha de distribuir com a vigilància de les zones ja controlades apagades. • Ha d'organitzar els relleus quan sigui convenient. • D'acord amb el responsable del Grup Local Logístic, ha d'organitzar l'avitallament dels equips. <p><u>MITJANS I RECURSOS</u></p> <ul style="list-style-type: none"> • Comunicacions <p><u>LLOC ON DIRIGIR-SE</u></p> <ul style="list-style-type: none"> • CECOPAL <p><u>DOCUMENTACIÓ NECESSÀRIA</u></p> <ul style="list-style-type: none"> • Un exemplar del Pla de protecció civil municipal 	

 <p>Ajuntament Sant Andreu de la Barca</p>	<p>Sant Andreu de la Barca DOCUMENT ÚNIC DE PROTECCIÓ CIVIL MUNICIPAL (DUPROCIM)</p>	<p>Data: Març 2019 Revisió: 0</p>
---	---	---------------------------------------

<p>FITXA D'ACTUACIÓ 8</p>	<p>REPRESENTANT MUNICIPAL AL CECAT</p>
<p>ACCIONS A REALITZAR EN CAS D'EMERGÈNCIA</p>	
<p><u>FUNCIONS/ ACCIONS</u> <i>(en situació d'alerta i en situació d'emergència, per cada nivell, si s'escau)</i></p> <ul style="list-style-type: none"> • En rebre l'avís de la situació de risc o d'emergència, ha de prendre nota de la informació que li subministrin i posar-se a disposició de l'Alcalde. • Si l'alcalde constitueix el CECOPAL, ha de desplaçar-se al CECAT (prèviament ha de posar-se en contacte amb el CECAT per determinar la necessitat que s'hi desplaçi, identificant-se com a representant municipal al Pla Especial de la Generalitat). • Un cop allà, ha de posar-se a disposició del Director del Pla Especial de la Generalitat i integrar-se al Consell Assessor per tal de fer l'enllaç amb el CECOPAL i l'Alcalde. • Ha de mantenir-se permanentment informat de la situació al municipi i, al mateix temps, informar al CECOPAL de les decisions del Consell Assessor del Pla Especial de la Generalitat. <p><u>MITJANS I RECURSOS</u></p> <ul style="list-style-type: none"> • Comunicacions <p><u>LLOC ON DIRIGIR-SE</u></p> <ul style="list-style-type: none"> • Sala de Crisi del CECAT. <p><u>DOCUMENTACIÓ NECESSÀRIA</u></p> <ul style="list-style-type: none"> • Directori telefònic 	


 <p>Ajuntament Sant Andreu de la Barca</p>	<p>Sant Andreu de la Barca DOCUMENT ÚNIC DE PROTECCIÓ CIVIL MUNICIPAL (DUPROCIM)</p>	<p>Data: Març 2019 Revisió: 0</p>
---	---	---------------------------------------

7. DOCUMENT 7. CARTOGRAFÍA ESPECÍFICA (PER A CADA RISC)

 <p>Ajuntament Sant Andreu de la Barca</p>	<p>Sant Andreu de la Barca DOCUMENT ÚNIC DE PROTECCIÓ CIVIL MUNICIPAL (DUPROCIM)</p>	<p>Data: Març 2019 Revisió: 0</p>
---	---	---------------------------------------

A continuació s'adjunta l'índex de plànols:

- **Risc territorial:**
 1. Plànol comarcal.
 2. Plànol d'elements vulnerables.
 3. Plànol de la xarxa viària i ferroviària.
 4. Plànol d'elements vulnerables per risc químic en els conductes de matèries perilloses
 5. Plànol de la xarxa elèctrica.
- **Risc d'incendis forestals**
 6. Plànol de risc d'incendis de la Diputació de Barcelona.
- **Risc d'inundacions**
 7. Plànol de zones potencialment inundables, punts conflictius i cons de dejecció.
 8. Plànol de períodes de retorn.
 9. Plànol d'elements vulnerables afectats per la presa de La Baells
 10. Plànol d'elements vulnerables afectats per la presa de Sant Ponç
- **Risc de nevades**
 11. Plànol de cotes i elements vulnerables
 12. Plànol de zones conflictives, punts de distribució de fundents i rutes de neteja.
- **Risc químic:**
 13. Plànol de zones d'afectació per risc químic a l'empresa Archroma Ibérica, SLU i cobertura de sirenes.
 14. Plànol de zones d'afectació per risc químic a l'empresa Basf Española, SL i cobertura de sirenes.
 15. Plànol de zones d'afectació per risc químic a l'empresa Seveso Synthesia Internacional SLU i cobertura de sirenes.
- **Risc radiològic:**
 16. Plànol de zones de planificació per accidents radiològics.
- **Risc sísmic**
 17. Plànol geològic del municipi.
 18. Plànol de zones d'esllavissades.

 <p>Ajuntament Sant Andreu de la Barca</p>	<p>Sant Andreu de la Barca DOCUMENT ÚNIC DE PROTECCIÓ CIVIL MUNICIPAL (DUPROCIM)</p>	<p>Data: Març 2019 Revisió: 0</p>
---	---	---------------------------------------

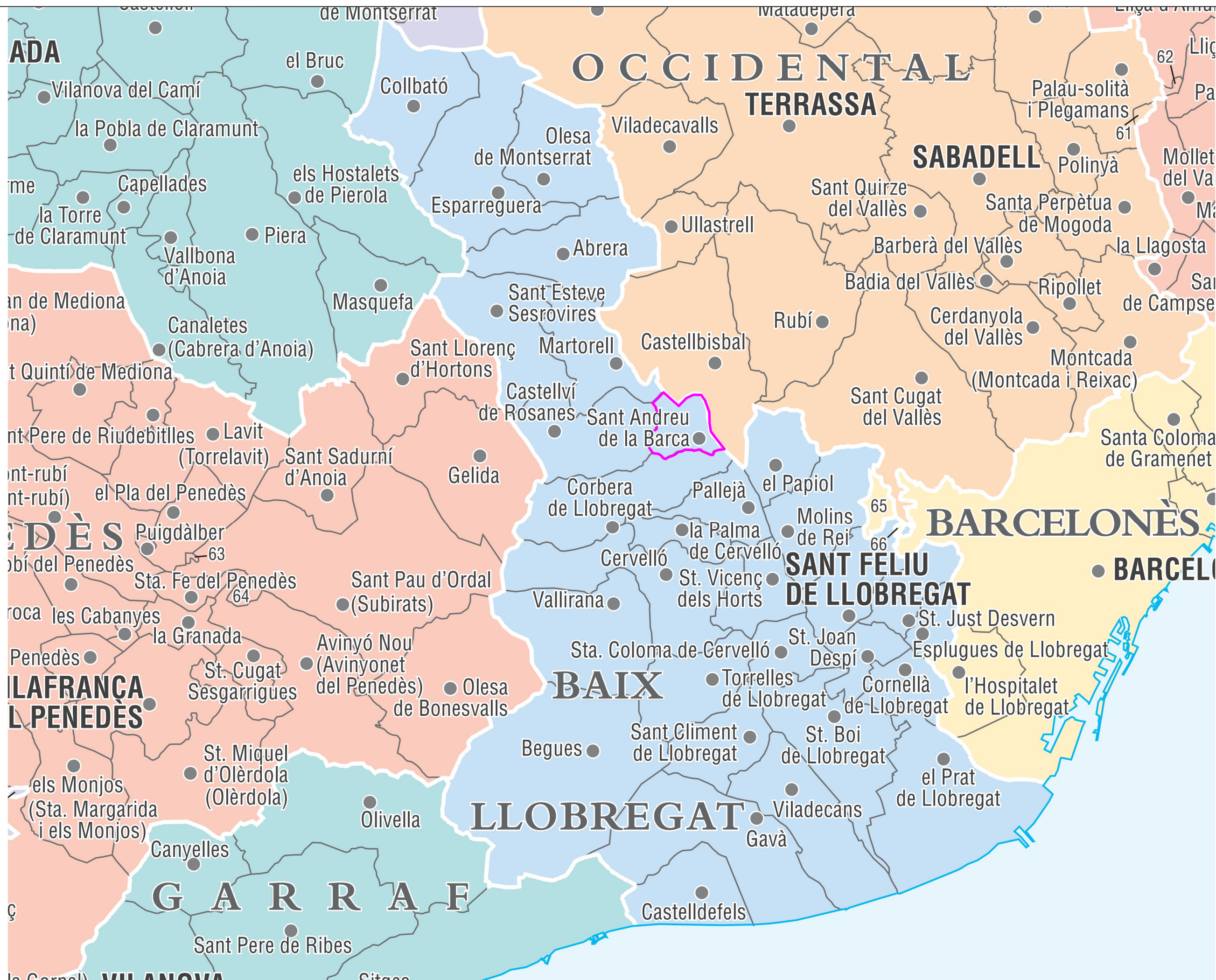
- **Risc de transport de mercaderies perilloses**

19. Plànol de nivell de perill i zones d'afectació per accident en el transport de mercaderies perilloses per carretera.

20. Plànol de nivell de perill i zones d'afectació per ferrocarril

- **Risc de ventades**

21. Plànol de risc de zones i elements vulnerables per risc de ventades.



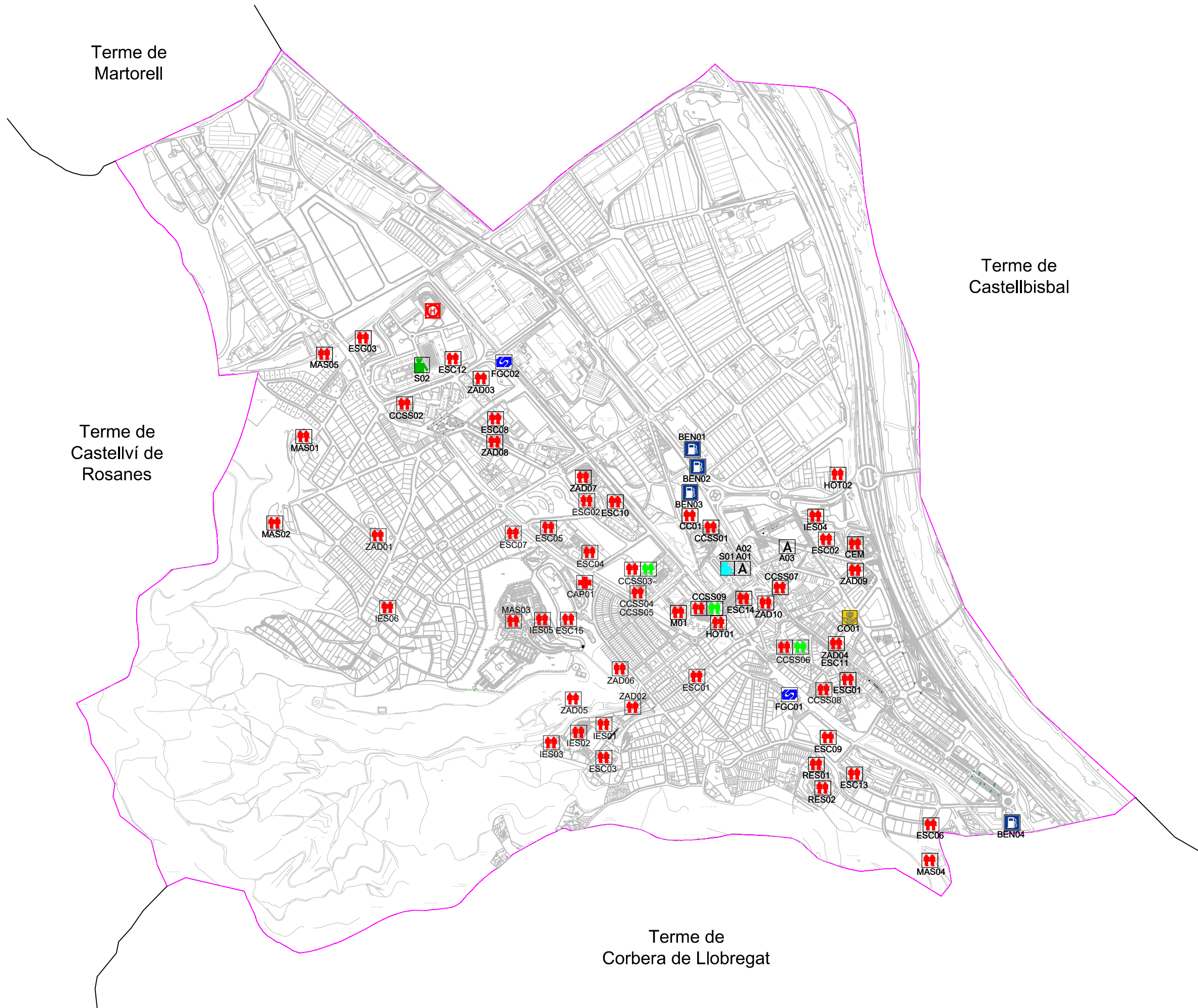


Terme de Martorell

Terme de Castellbisbal

Terme de Castellví de Rosanes

Terme de Corbera de Llobregat



LLEGGENDA

	Límit municipal
	Element vulnerable
	Centre d'acollida
	Centre de salut
	Correus
	Polícia Local - CRA
	Guàrdia Civil
	FGC
	Ajuntament - CECOPAL
	Benzinera
	Heliport

LLEGGENDA ELEMENTS VULNERABLES

IES	Instal·lacions esportives
CAP	Centre d'Atenció Primària
ESG	Esglésies
HOT	Hotels - Hostals
CCSS	Centres Culturals i Serveis
ESC	Escoles - Instituts
ZAD	Zona d'activitats Diverses
CEM	Cementiri
RES	Residències
BEN	Benzinera
MAS	Masia
M	Mercat
CC	Centre Comercial



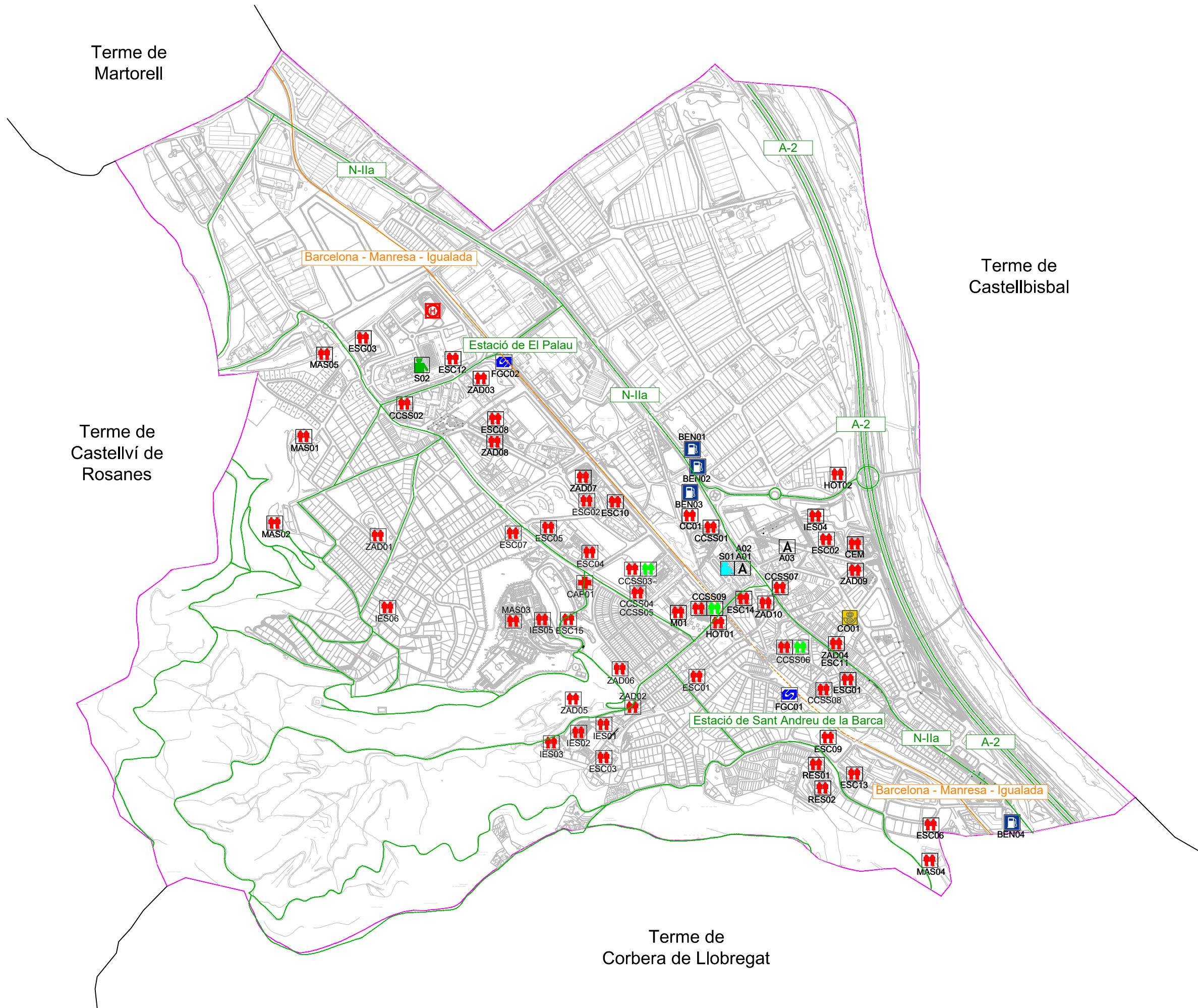


Terme de Martorell

Terme de Castellbisbal

Terme de Castellví de Rosanes

Terme de Corbera de Llobregat



LLEENDA	
	Xarxa viària
	Xarxa ferroviària
	Xarxa ferroviària soterrada
	Límit municipal
	Element vulnerable
	Centre d'acollida
	Centre de salut
	Correus
	Polícia Local - CRA
	Guàrdia Civil
	FGC
	Ajuntament - CECOPAL
	Benzinera
	Heliport

LLEENDA ELEMENTS VULNERABLES	
IES	Instal·lacions esportives
CAP	Centre d'atenció Primària
ESG	Esglésies
HOT	Hotels - Hostals
CCSS	Centres Culturals i Serveis
ESC	Escoles - Instituts
ZAD	Zona d'activitats Diverses
CEM	Cementiri
RES	Residències
BEN	Benzinera
MAS	Masia
M	Mercat
CC	Centre Comercial

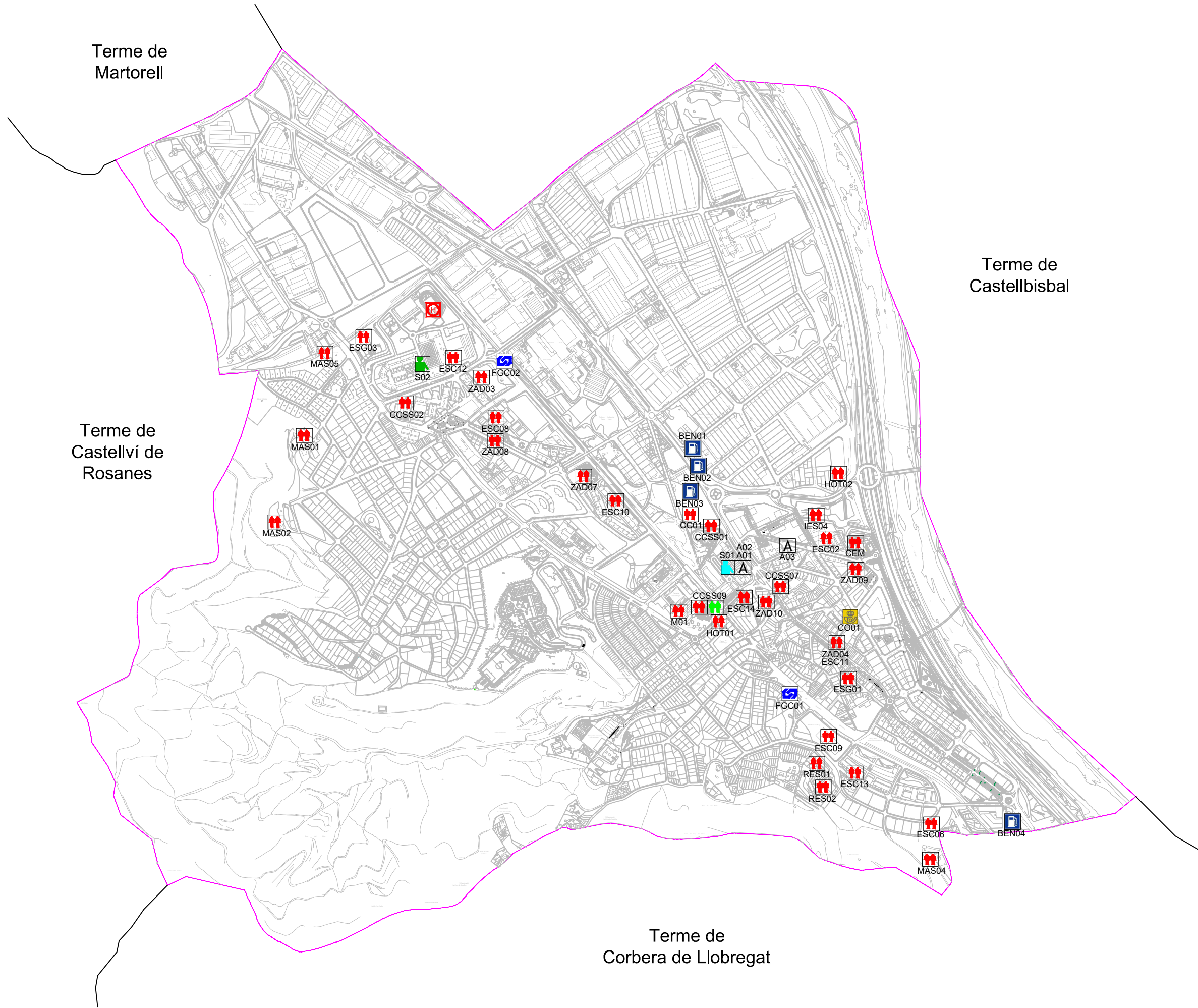


Terme de Martorell

Terme de Castellbisbal

Terme de Castellví de Rosanes

Terme de Corbera de Llobregat



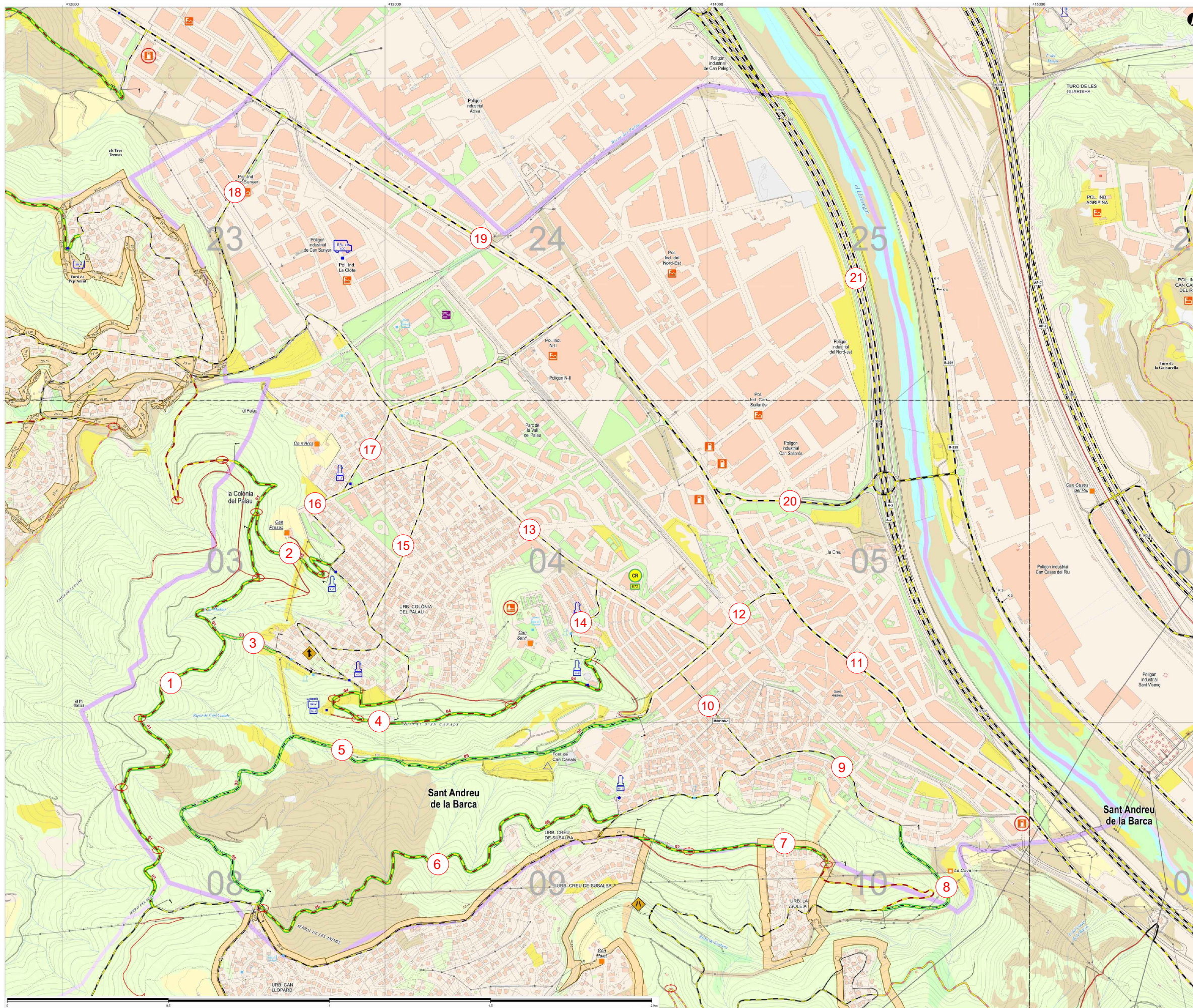
LLEGGENDA	
	Límit municipal
	Element vulnerable
	Centre d'acollida
	Centre de salut
	Correus
	Polícia Local - CRA
	Guàrdia Civil
	FGC
	Ajuntament - CECOPAL
	Benzinera
	Heliport

LLEGGENDA ELEMENTS VULNERABLES	
IES	Instal·lacions esportives
CAP	Centre d'Atenció Primària
ESG	Esglésies
HOT	Hotels - Hostals
CCSS	Centres Culturals i Serveis
ESC	Escoles - Instituts
ZAD	Zona d'activitats Diverses
CEM	Cementiri
RES	Residències
BEN	Benzinera
MAS	Masia
M	Mercat
CC	Centre Comercial



LLEGENDA	
	Límit municipal
	Línies de la xarxa elèctrica mitja tensió





Infraestructura de Prevenció i Extinció

Xarxa Viària Bàsica - XVB

- Via asfaltada = Via primària BRP (*)
- Via principal no asfaltada amb SS (**) = Via secundària BRP
- Via principal no asfaltada sense SS = Via secundària BRP
- Via complementària no asfaltada amb SS = Via terciària BRP
- Via complementària no asfaltada sense SS = Via terciària BRP

(*) Correspondència amb Cartografia de Bombers
(**) Secció de Servei (Revegetació: 1,5 m)

Xarxa de Punts d'Aigua - XPA

- De pressió (hidrant)
- Alçaig no habilitat
- Alçaig habilitat
- D'acumulació (Bassa, dipòsit)
- Font natural

Prevençió Activa

- Punt de guaita

Equipament d'extinció

- Parc de Bombers
- Magatzem de material de FADF
- Vehiclle de FADF: Cubeta de transport
- Vehiclle de FADF: Autobomba forestal lleugera
- Vehiclle de FADF: Autobomba forestal pesada
- Quadricula SOC (Cartografia Bombers)

Infraestructura Complementària

- Franja de baixa combustibilitat de 25 m d'amplada

Pla d'Evacuació en Urbanitzacions

- Centre de recopió

Risc i Vulnerabilitat

Elements elèctrics

- Alta tensió
- Mija tensió
- Transformador
- Aerogenerador

Altres elements de risc

- Abocador
- Pedra

Elements vulnerables

- Masia habitable
- Masia no habitable
- Camping
- Monument
- Benzinera
- Indústria
- Punt d'afiliació de persones

Element especialment perillós o vulnerable

Cobertes del Sòl

Superfícies forestals

Estrat principal arbore

- Maiquina > 2 m [4]
- Arbrat amb brota > 1 m [7]
- Bosc sense estrats arbustius i herbacis [9]
- Bosc amb restes de tallada [11]
- Vegetació de ribera

Estrat principal herbaci

- Brota discontinua < 2 m [5]
- Brota continua < 2 m [6]
- Herbassar [1]

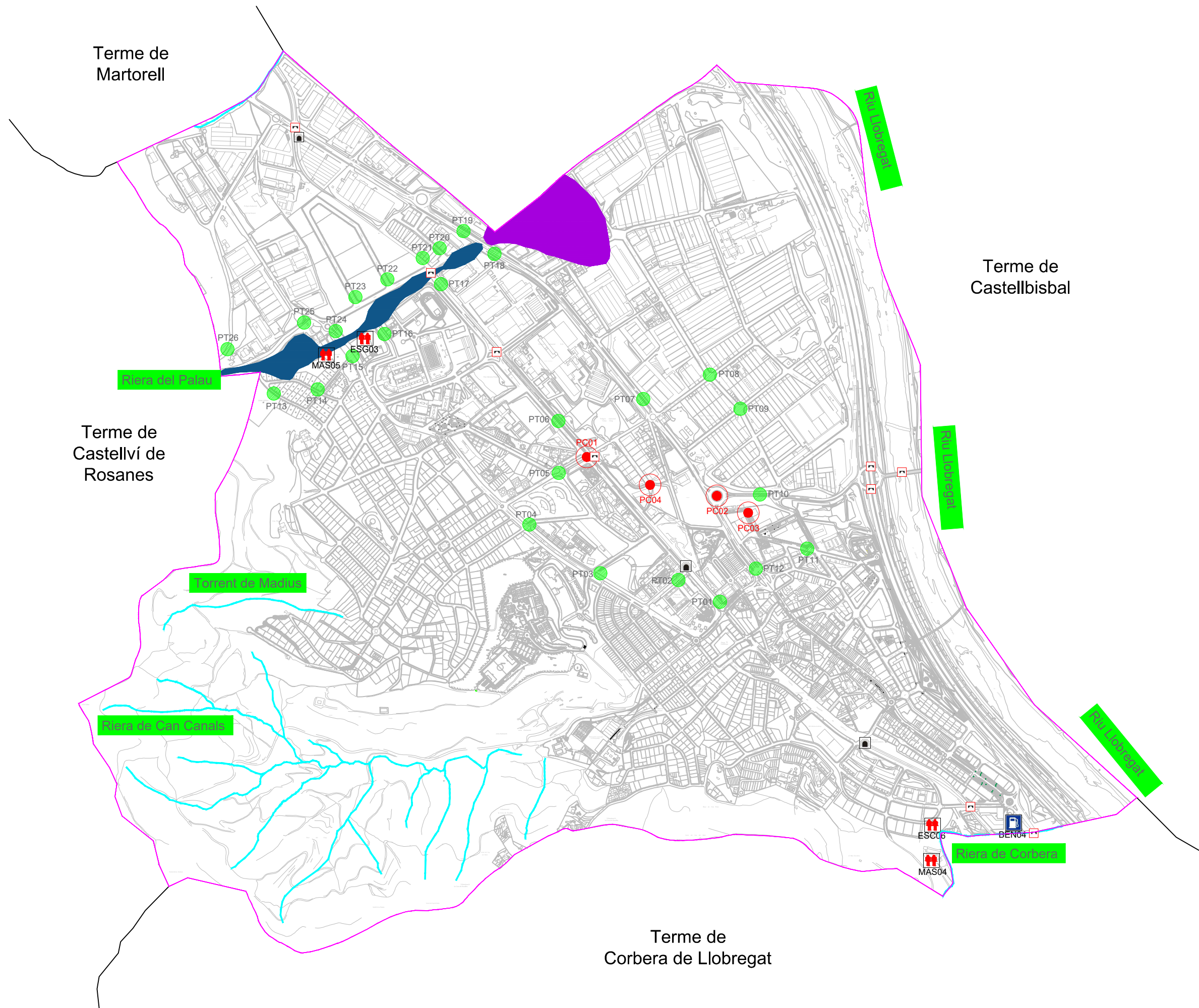
Altres sup. forestals

- Àrea de baixa combustibilitat (BC)
- Coberta forestal sense classificar
- INC = incendi forestal

Superfícies no forestals

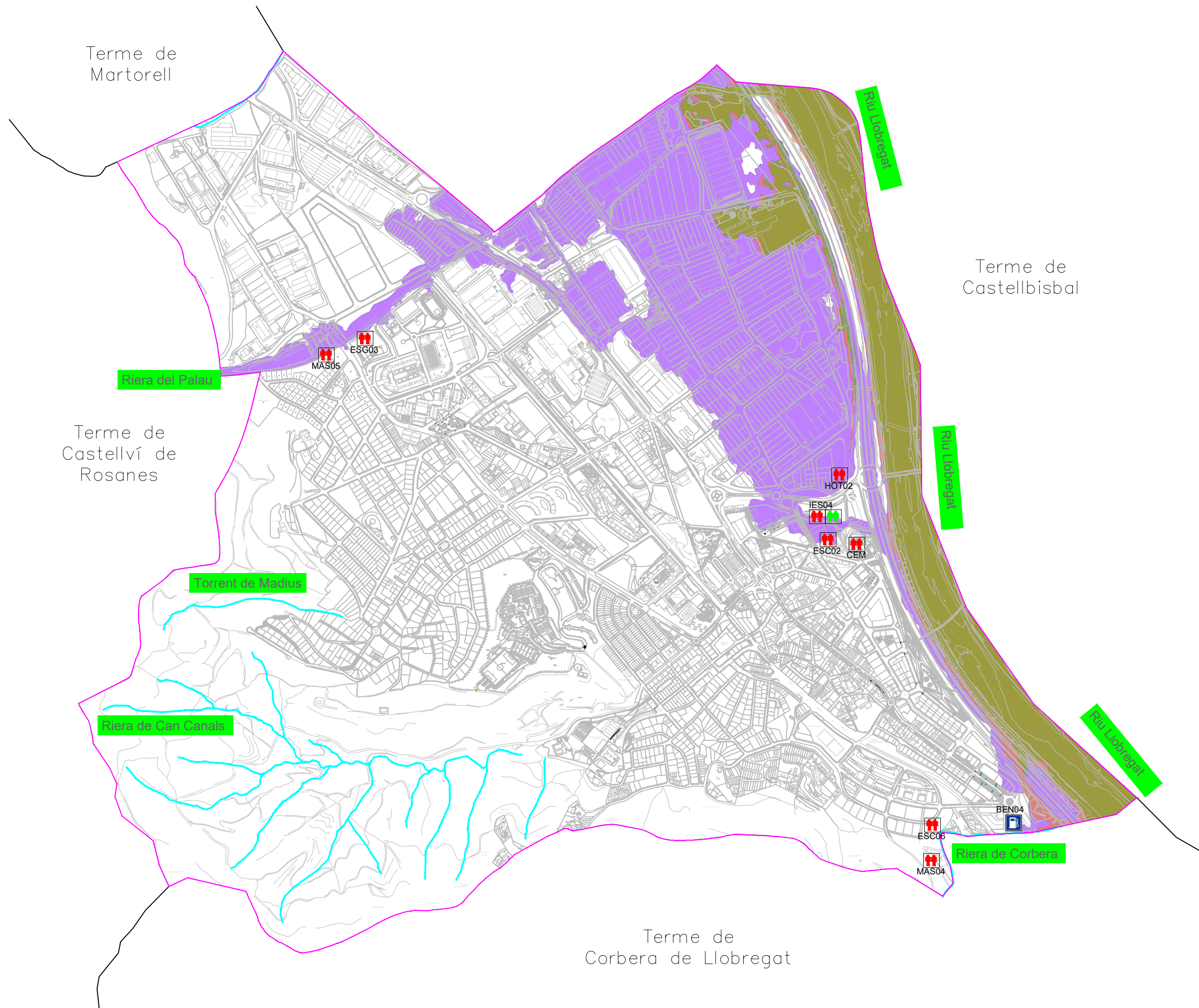
- Conreu
- Em
- Urbà / improductiu artificial

Nom de les Urbanitzacions amb Pla d'Evacuació (PEU)



LLEGENDA	
	Límit municipal
	Rius i rieres
	Punt conflictiu
	Punts de tall
	Cons de dejecció
	Zones potencialment inundables
	Element vulnerable
	Centre d'acollida
	Centre de salut
	Correus
	Polícia Local - CRA
	Guàrdia Civil
	FGC
	Ajuntament - CECOPAL
	Benzinera
	Heliport
	Pont
	Túnel Ferroviaris

LLEGENDA ELEMENTS VULNERABLES	
IES	Instal·lacions esportives
CAP	Centre d'Atenció Primària
ESG	Esglésies
HOT	Hotels - Hostals
CCSS	Centres Culturals i Serveis
ESC	Escoles - Instituts
ZAD	Zona d'activitats Diverses
CEM	Cementiri
RES	Residències
BEN	Benzinera
MAS	Masia
M	Mercat
CC	Centre Comercial



LLEGGENDA	
	Límit municipal
	Rius i rieres
	T-50
	T-100
	T-500
	Element vulnerable
	Centre d'acollida
	Centre de salut
	Correus
	Polícia Local - CRA
	Guàrdia Civil
	FGC
	Ajuntament - CECOPAL
	Benzinera
	Heliport

LLEGGENDA ELEMENTS VULNERABLES	
IES	Instal·lacions esportives
CAP	Centre d'Atenció Primària
ESG	Esglésies
HOT	Hotels - Hostals
CCSS	Centres Culturals i Serveis
ESC	Escoles - Instituts
ZAD	Zona d'activitats Diverses
CEM	Cementiri
RES	Residències
BEN	Benzinera
MAS	Masia
M	Mercat
CC	Centre Comercial



Terme de Martorell

Terme de Castellbisbal

Terme de Castellví de Rosanes

Terme de Corbera de Llobregat

LLEGENDA	
	Element vulnerable
	Centre d'acollida
	Centre de salut
	Correus
	Polícia Local - CRA
	Guàrdia Civil
	FGC
	Ajuntament - CECOPAL
	Benzinera
	Heliport

LLEGENDA ELEMENTS VULNERABLES	
IES	Instal·lacions esportives
CAP	Centre d'Atenció Primària
ESG	Esglésies
HOT	Hotels - Hostals
CCSS	Centres Culturals i Serveis
ESC	Escoles - Instituts
ZAD	Zona d'activitats Diverses
CEM	Cementiri
RES	Residències
BEN	Benzinera
MAS	Masia
M	Mercat
CC	Centre Comercial



Terme de Martorell

Terme de Castellbisbal

Terme de Castellví de Rosanes

Terme de Corbera de Llobregat

LLEGENDA	
	Element vulnerable
	Centre d'acollida
	Centre de salut
	Correus
	Polícia Local - CRA
	Guàrdia Civil
	FGC
	Ajuntament - CECOPAL
	Benzinera
	Heliport

LLEGENDA ELEMENTS VULNERABLES	
IES	Instal·lacions esportives
CAP	Centre d'Atenció Primària
ESG	Esglésies
HOT	Hotels - Hostals
CCSS	Centres Culturals i Serveis
ESC	Escoles - Instituts
ZAD	Zona d'activitats Diverses
CEM	Cementiri
RES	Residències
BEN	Benzinera
MAS	Masia
M	Mercat
CC	Centre Comercial



Terme de Martorell

Terme de Castellbisbal

Terme de Castellví de Rosanes

Terme de Corbera de Llobregat

LLEGENDA	
	Límit municipal
	0-300 m
	300-600 m
	600-800 m
	800-1000 m
	1000-1500 m
	Element vulnerable
	Centre d'acollida
	Centre de salut
	Correus
	Polícia Local - CRA
	Guàrdia Civil
	FGC
	Ajuntament - CECOPAL
	Benzinera
	Heliport

LLEGENDA ELEMENTS VULNERABLES	
IES	Instal·lacions esportives
CAP	Centre d'Atenció Primària
ESG	Esglésies
HOT	Hotels - Hostals
CCSS	Centres Culturals i Serveis
ESC	Escoles - Instituts
ZAD	Zona d'activitats Diverses
CEM	Cementiri
RES	Residències
BEN	Benzinera
MAS	Masia
M	Mercat
CC	Centre Comercial





Terme de Martorell

Terme de Castellbisbal

Terme de Castellví de Rosanes

Terme de Corbera de Llobregat

LLEGENDA	
	Limit municipal
	Zona conflictiva
	Rutes de neteja 1
	Rutes de neteja 2
	Zones d'aparcament especial
	Punts de distribució de fundents
	Punts d'emmagatzematge de fundents
	Punts de tall xarxa viària
	Element vulnerable
	Centre d'acollida
	Centre de salut
	Correus
	Polícia Local - CRA
	Guàrdia Civil
	FGC
	Ajuntament - CECOPAL
	Benzinera
	Heliport

LLEGENDA ELEMENTS VULNERABLES	
IES	Instal·lacions esportives
CAP	Centre d'Atenció Primària
ESG	Esglésies
HOT	Hotels - Hostals
CCSS	Centres Culturals i Serveis
ESC	Escoles - Instituts
ZAD	Zona d'activitats Diverses
CEM	Cementiri
RES	Residències
BEN	Benzinera
MAS	Masia
M	Mercat
CC	Centre Comercial



Terme de Martorell

Terme de Castellbisbal

Terme de Castellví de Rosanes

Terme de Corbera de Llobregat

LLEENDA	
	Límit municipal
	Sirena
	Cobertura sirena
	Indústria amb risc químic
	Zona d'intervenció Nivell tòxic Amoniac sulfur d'hidrogen: 804 m
	Zona d'alerta Nivell tòxic Sulfur d'hidrogen: 2.500 m
	Element vulnerable
	Centre d'acollida
	Centre de salut
	Correus
	Polícia Local - CRA
	Guàrdia Civil
	FGC
	Ajuntament - CECOPAL
	Benzinera
	Heliport

LLEENDA ELEMENTS VULNERABLES	
IES	Instal·lacions esportives
CAP	Centre d'Atenció Primària
ESG	Esglésies
HOT	Hotels - Hostals
CCSS	Centres Culturals i Serveis
ESC	Escoles - Instituts
ZAD	Zona d'activitats Diverses
CEM	Cementiri
RES	Residències
BEN	Benzinera
MAS	Masia
M	Mercat
CC	Centre Comercial



Terme de Martorell

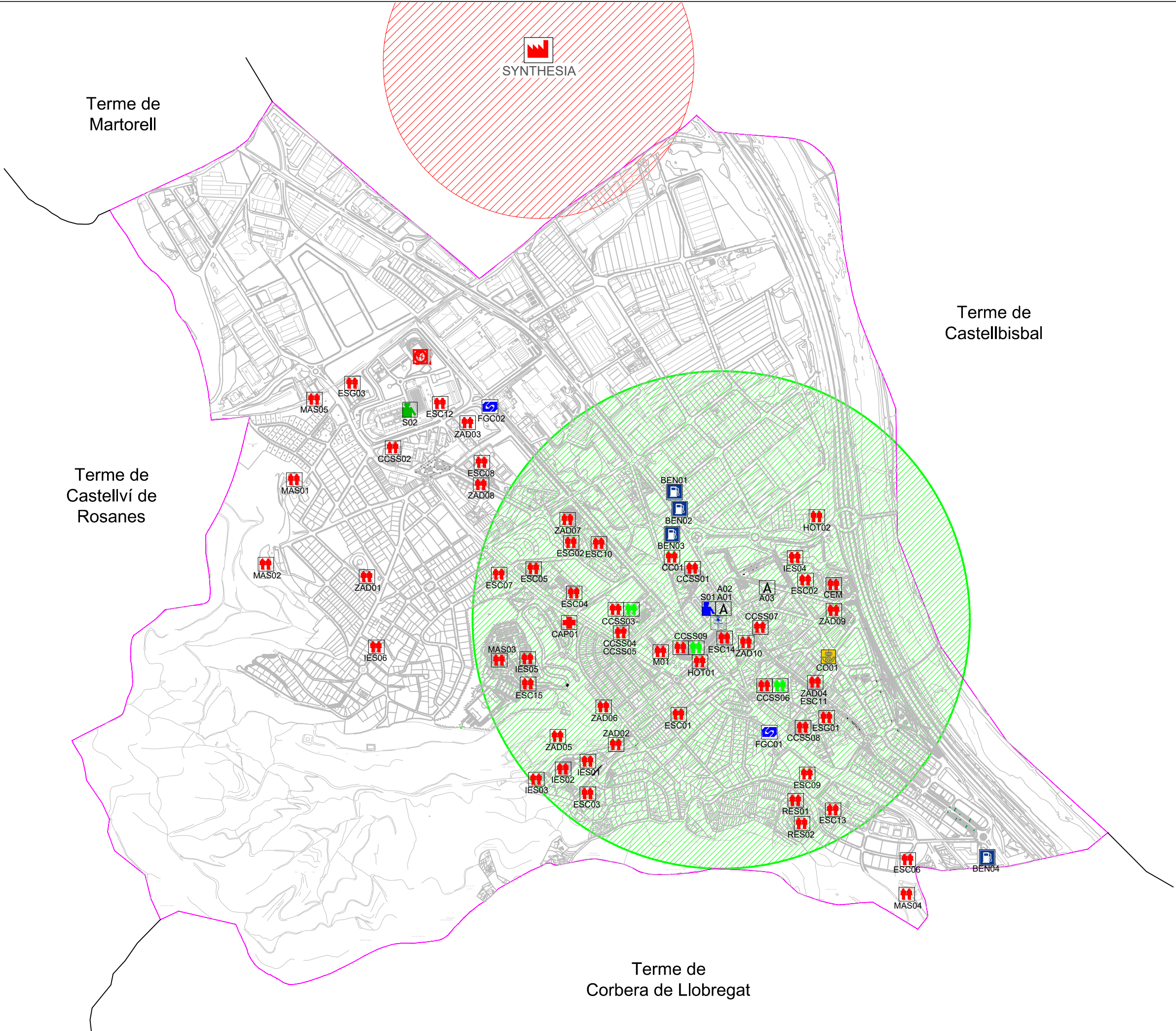
Terme de Castellbisbal

Terme de Castellví de Rosanes

Terme de Corbera de Llobregat

LLEGENDA	
	Límit municipal
	Sirena
	Cobertura sirena
	Indústria amb risc químic
	Zona d'intervenció Nivell tòxic Epiloxhidrina: 420 m
	Zona d'alerta Nivell tòxic Oxid d'etil·len: 2.400 m
	Element vulnerable
	Centre d'acollida
	Centre de salut
	Correus
	Polícia Local - CRA
	Guàrdia Civil
	FGC
	Ajuntament - CECOPAL
	Benzinera
	Heliport

LLEGENDA ELEMENTS VULNERABLES	
IES	Instal·lacions esportives
CAP	Centre d'Atenció Primària
ESG	Esglésies
HOT	Hotels - Hostals
CCSS	Centres Culturals i Serveis
ESC	Escoles - Instituts
ZAD	Zona d'activitats Diverses
CEM	Cementiri
RES	Residències
BEN	Benzinera
MAS	Masia
M	Mercat
CC	Centre Comercial



LLEGENDA	
	Límit municipal
	Sirena
	Cobertura sirena
	Indústria amb risc químic
	Zona d'afectació 500 m
	Element vulnerable
	Centre d'acollida
	Centre de salut
	Correus
	Polícia Local - CRA
	Guàrdia Civil
	FGC
	Ajuntament - CECOPAL
	Benzinera
	Heliport

LLEGENDA ELEMENTS VULNERABLES	
IES	Instal·lacions esportives
CAP	Centre d'Atenció Primària
ESG	Esglésies
HOT	Hotels - Hostals
CCSS	Centres Culturals i Serveis
ESC	Escoles - Instituts
ZAD	Zona d'activitats Diverses
CEM	Cementiri
RES	Residències
BEN	Benzinera
MAS	Masia
M	Mercat
CC	Centre Comercial



Terme de Martorell

Terme de Castellbisbal

Terme de Castellví de Rosanes

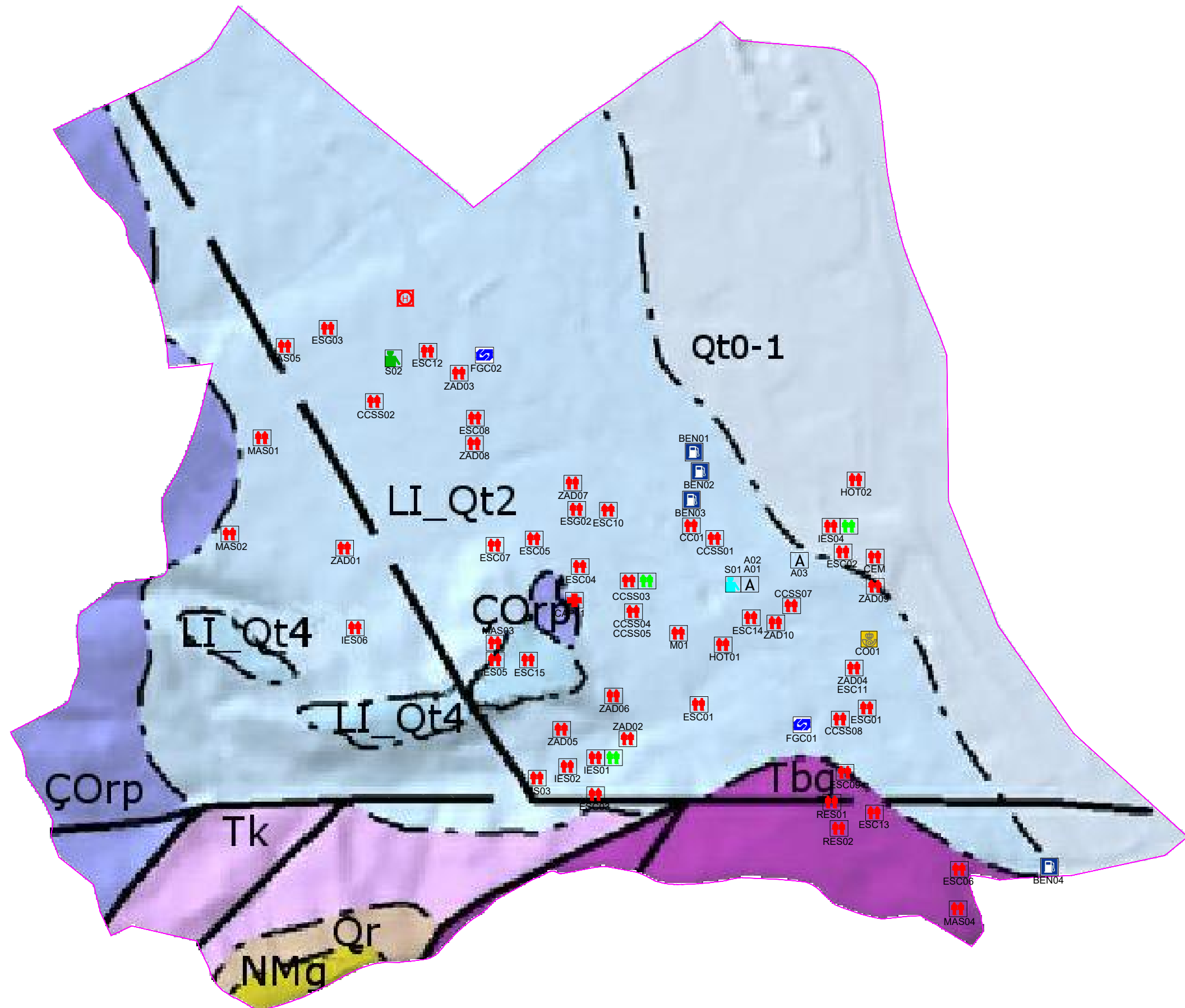
Terme de Corbera de Llobregat

LLEGENDA

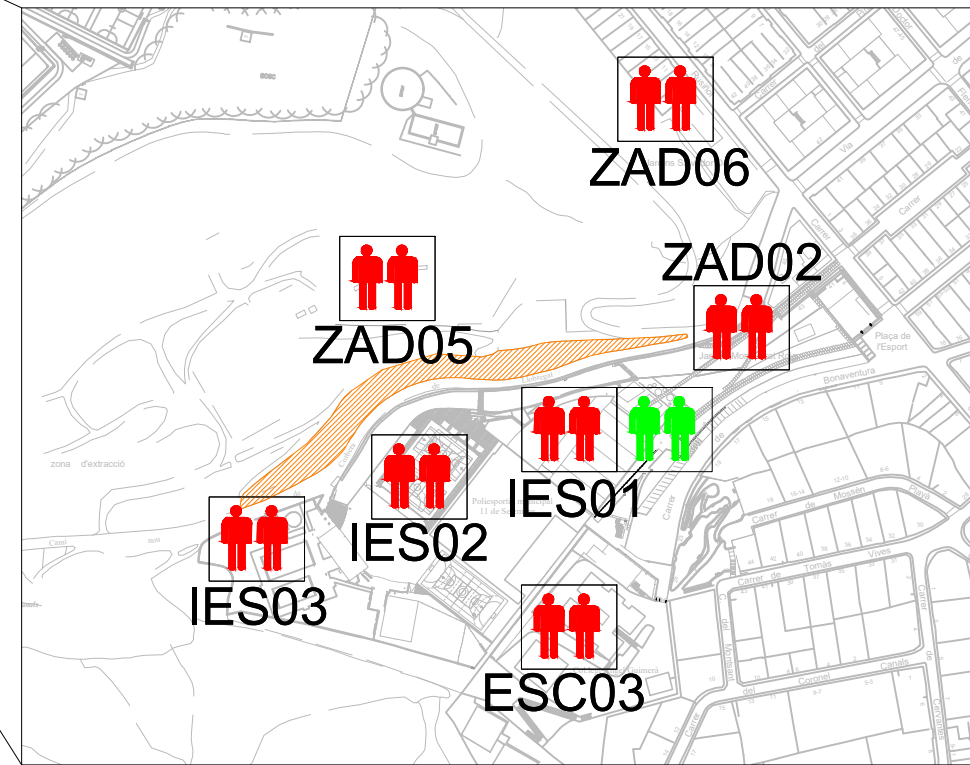
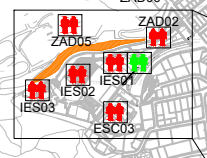
	Limit municipal
	Zona de planificació R. 1 km (Instal·lació de valorització de metalls) Pol. Ind. Sant Vicenç C. Ferralla, 12 - Castellbisbal
	Zona de planificació R. 2 km (Instal·lació de valorització de metalls) Pol. Ind. Sant Vicenç C. Ferralla, 12 - Castellbisbal
	Element vulnerable
	Centre d'acollida
	Centre de salut
	Correus
	Polícia Local - CRA
	Guàrdia Civil
	FGC
	Ajuntament - CECOPAL
	Benzinera
	Heliport

LLEGENDA ELEMENTS VULNERABLES

IES	Instal·lacions esportives
CAP	Centre d'Atenció Primària
ESG	Esglésies
HOT	Hotels - Hostals
CCSS	Centres Culturals i Serveis
ESC	Escoles - Instituts
ZAD	Zona d'activitats Diverses
CEM	Cementiri
RES	Residències
BEN	Benzinera
MAS	Masia
M	Mercat
CC	Centre Comercial

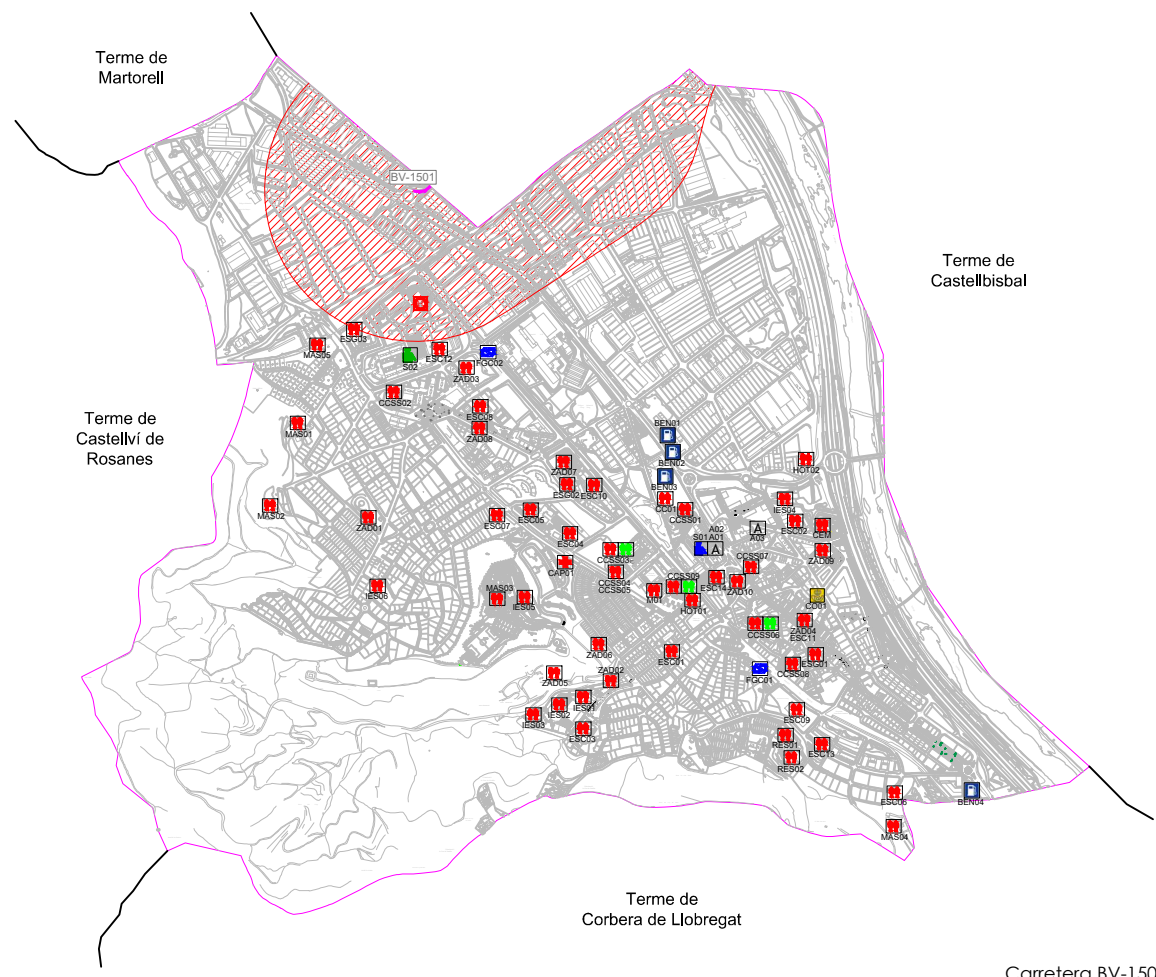
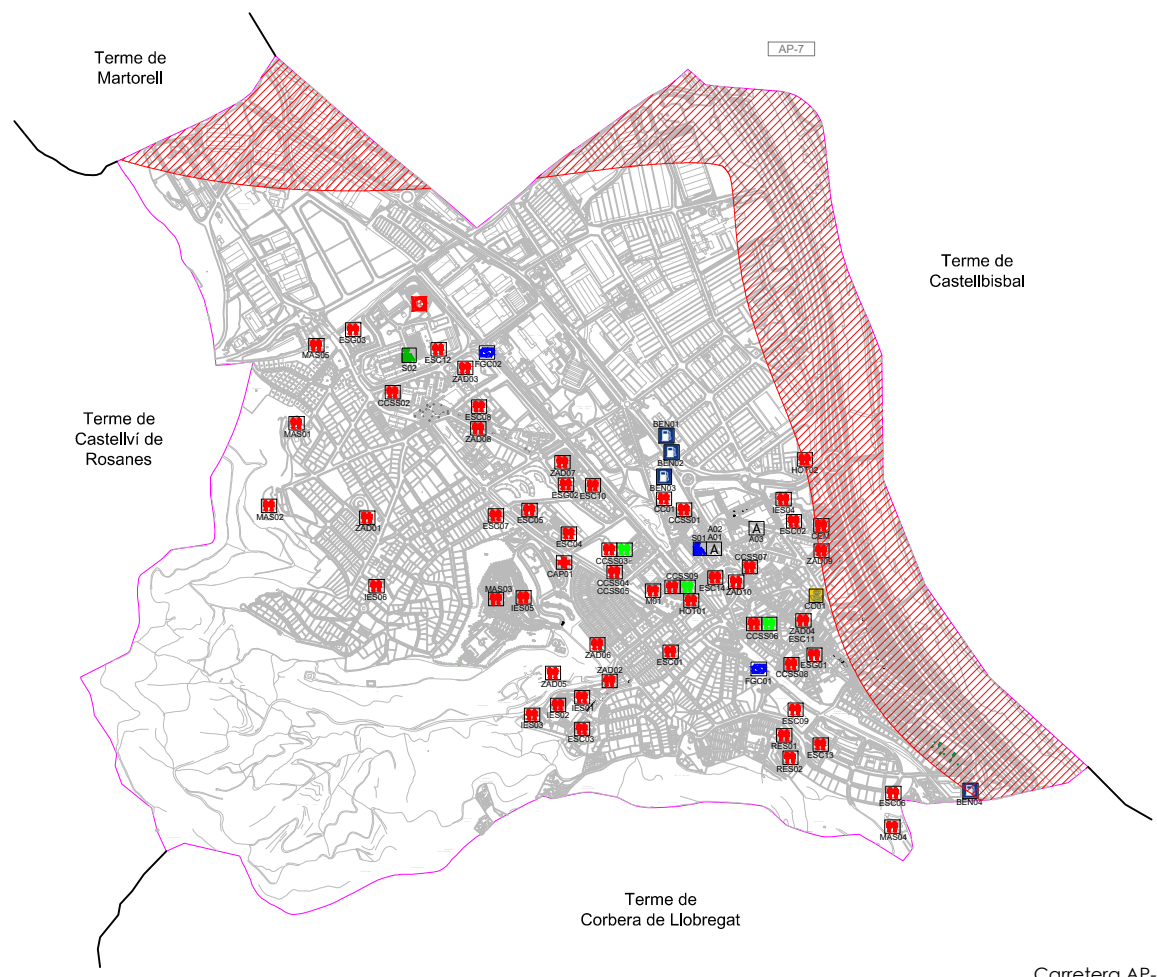
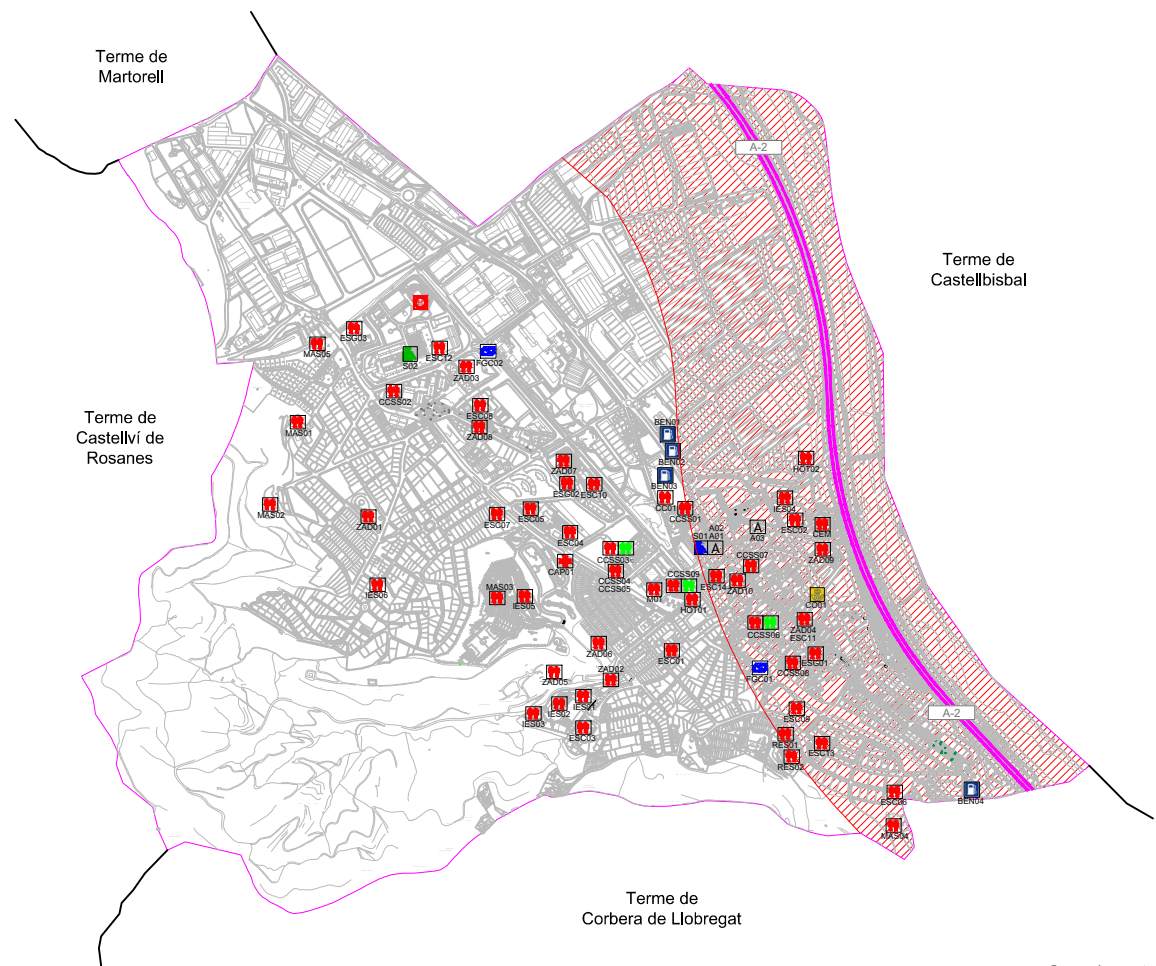
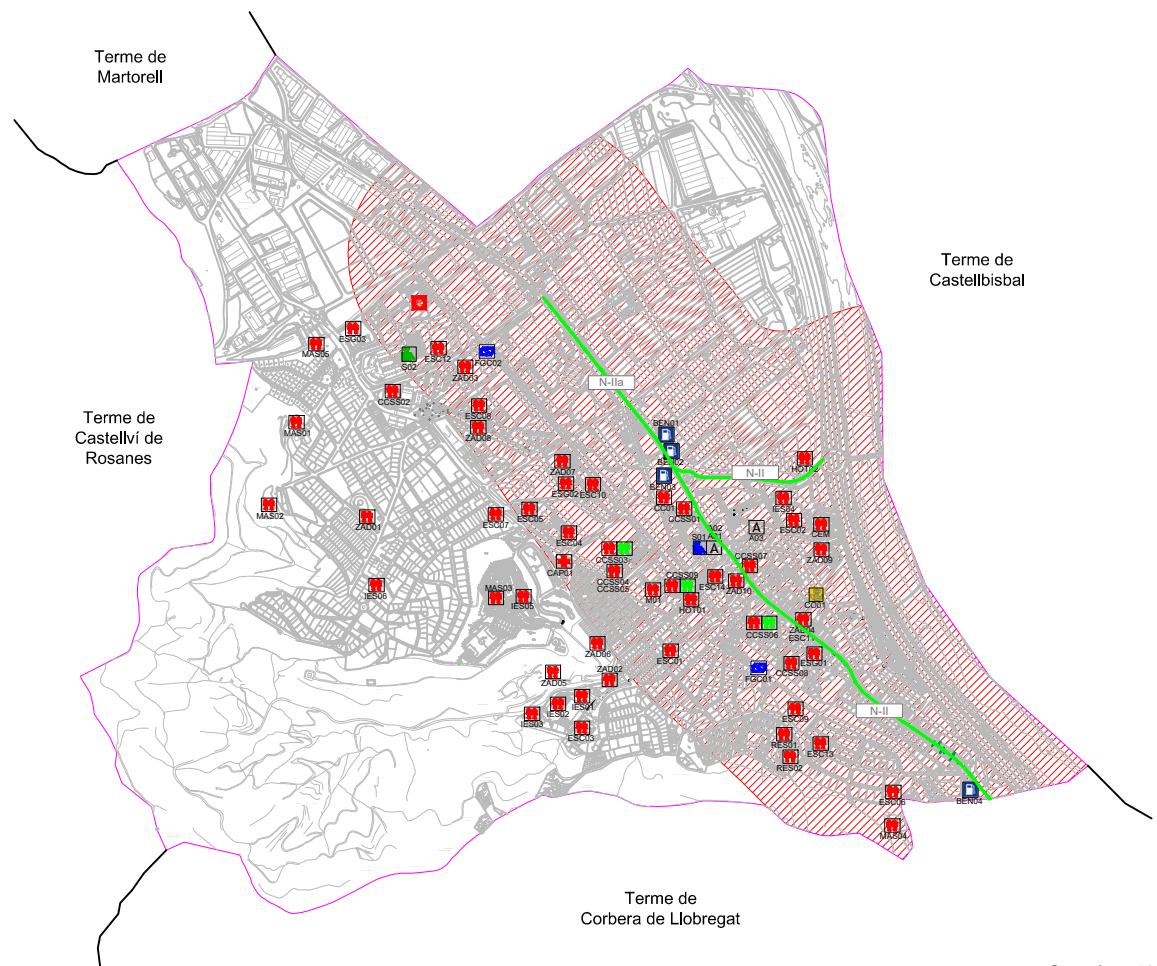


LLEGGENDA	
	Límit municipal
	Dipòsits dels llits actuals de les rieres i torrents. Holocè
	Gresos silícics i argiles. Fàcies Buntsandstein. Triàsic inferior
	Pissarres micacítiques i sorrenques. Cambroordoviciè o Ordoviciè
	Gresos de gra gros localment amb conglomerats. Serraval·lià-Trortonjà
	Terrassa del Llobregat. Es troba a 40 i 50 m sobre el nivell del riu. Plistocè
	Terrassa del Llobregat i afluents. Es troba 3m sobre el nivell del riu. Plistocè terminal - Holocè basal.
	Llit actual, plana d'inundació ordinària i terrassa més baixa (0-2m). Holocè recent
	Margues i calcàries margoses. Fàcies Keuper. Triàsic superior.



LLEGENDA	
	Limit municipal
	Zones d'esllavissades
	Element vulnerable
	Centre d'acollida
	Centre de salut
	Correus
	Polícia Local - CRA
	Guàrdia Civil
	FGC
	Ajuntament - CECOPAL
	Benzinera
	Heliport

LLEGENDA ELEMENTS VULNERABLES	
IES	Instal·lacions esportives
CAP	Centre d'Atenció Primària
ESG	Esglésies
HOT	Hotels - Hostals
CCSS	Centres Culturals i Serveis
ESC	Escoles - Instituts
ZAD	Zona d'activitats Diverses
CEM	Cementiri
RES	Residències
BEN	Benzinera
MAS	Masia
M	Mercat
CC	Centre Comercial



LLEGENDA	
	Limit municipal
	Baix
	Mig
	Alt
	Molt alt
	Afectació de 500 m
	Element vulnerable
	Centre d'acollida
	Centre de salut
	Correus
	Polícia Local - CRA
	Guàrdia Civil
	FGC
	Ajuntament - CECOPAL
	Benzinera
	Heliport

LLEGENDA ELEMENTS VULNERABLES	
IES	Instal·lacions esportives
CAP	Centre d'Atenció Primària
ESG	Esglésies
HOT	Hotels - Hostals
CCSS	Centres Culturals i Serveis
ESC	Escoles - Instituts
ZAD	Zona d'activitats Diverses
CEM	Cementiri
RES	Residències
BEN	Benzinera
MAS	Masia
M	Mercat
CC	Centre Comercial



Terme de Martorell

Terme de Castellbisbal

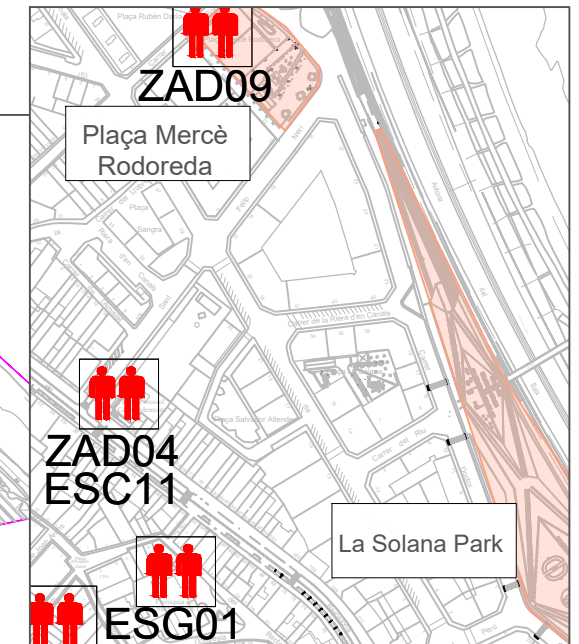
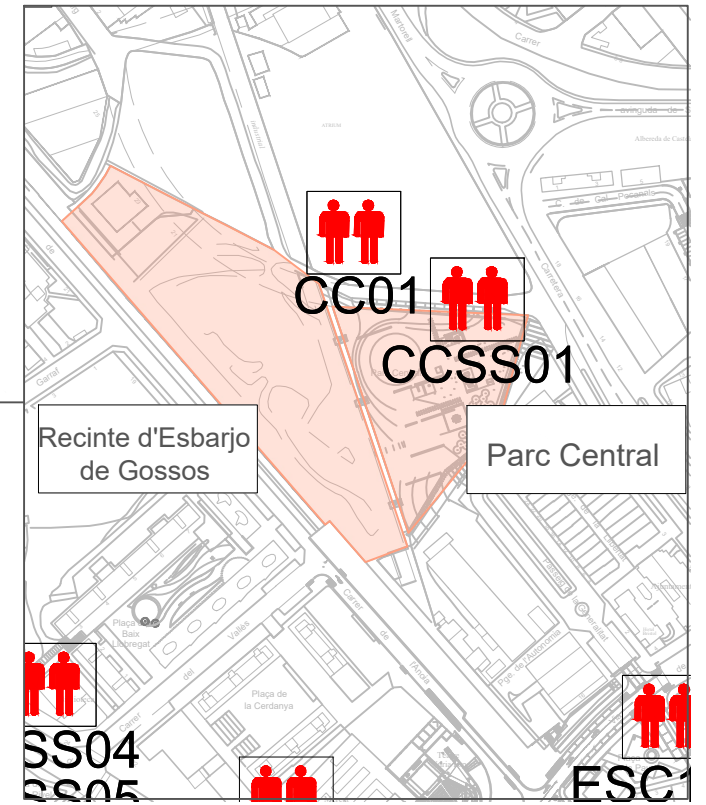
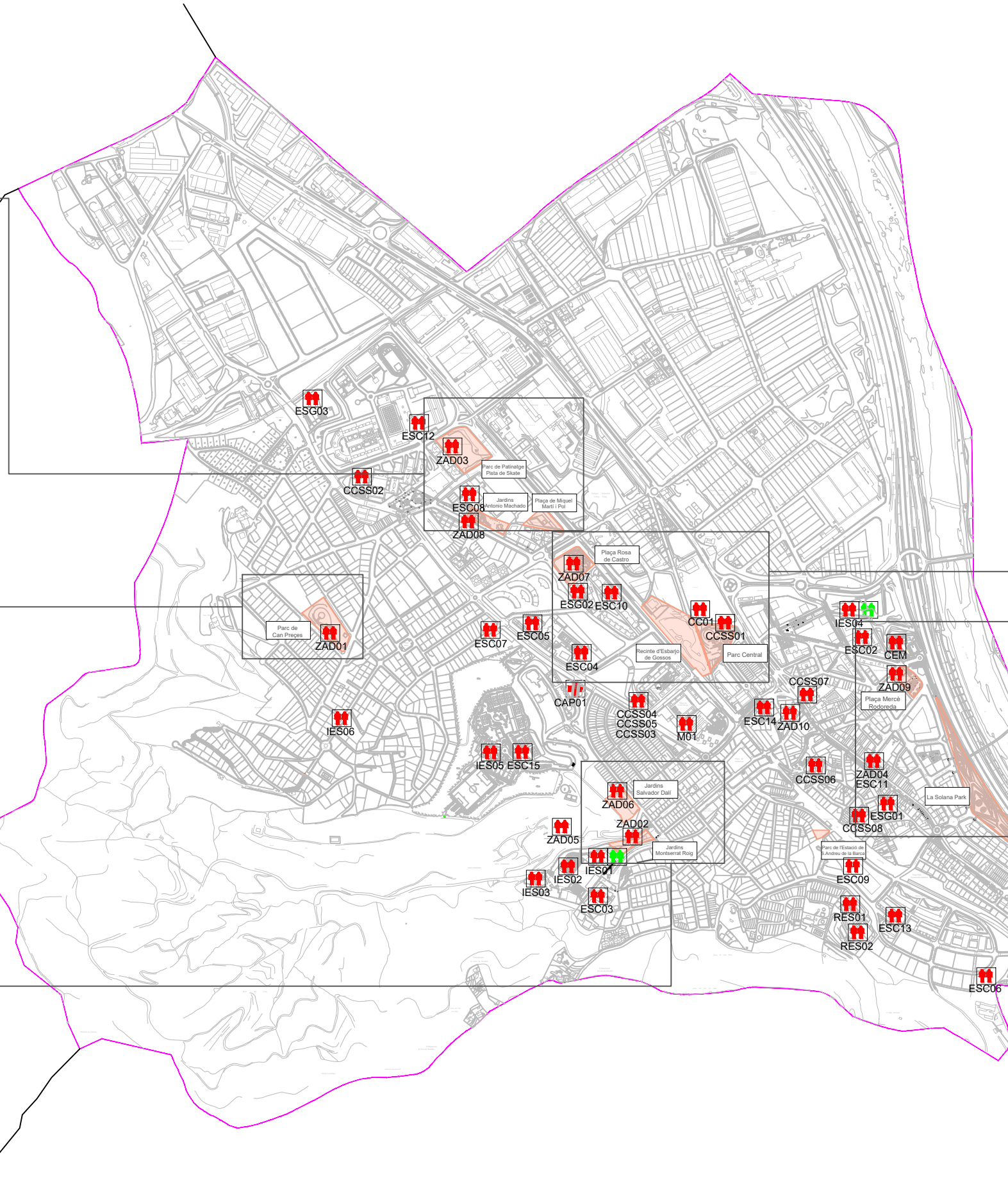
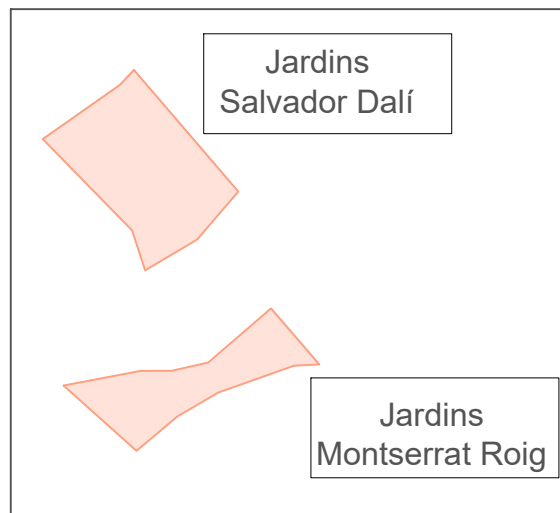
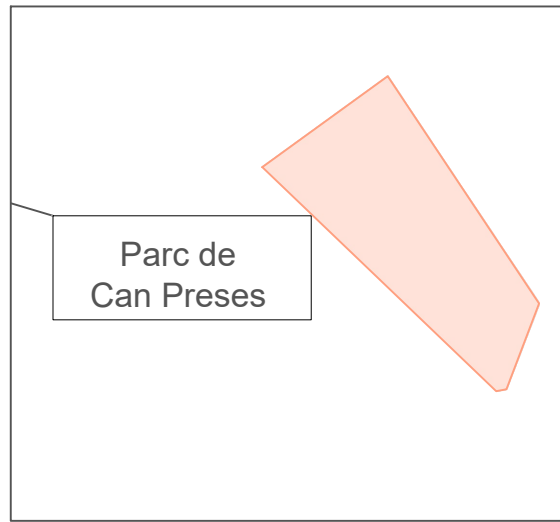
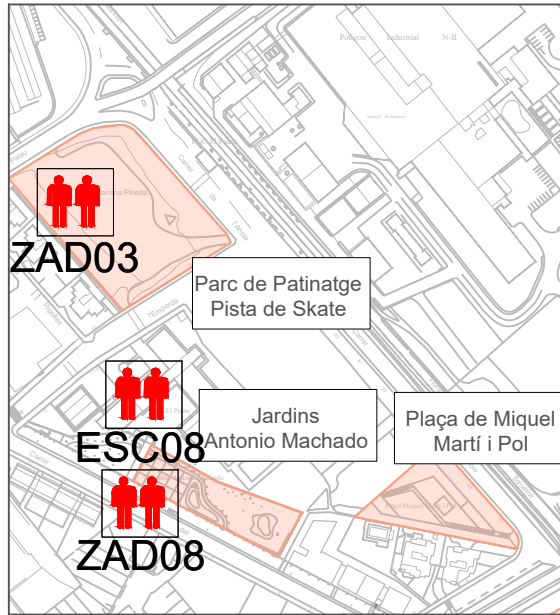
Terme de Castellví de Rosanes

Terme de Corbera de Llobregat


LLEGENDA	
	Limit municipal
	Baix
	Mig
	Alt
	Molt alt
	Afectació de 500 m
	Element vulnerable
	Centre d'acollida
	Centre de salut
	Correus
	Polícia Local - CRA
	Guàrdia Civil
	FGC
	Ajuntament - CECOPAL
	Benzinera
	Heliport

LLEGENDA ELEMENTS VULNERABLES	
IES	Instal·lacions esportives
CAP	Centre d'Atenció Primària
ESG	Esglésies
HOT	Hotels - Hostals
CCSS	Centres Culturals i Serveis
ESC	Escoles - Instituts
ZAD	Zona d'activitats Diverses
CEM	Cementiri
RES	Residències
BEN	Benzinera
MAS	Masia
M	Mercat
CC	Centre Comercial


Ferrocarril FC Barcelona-Sant Vicenç de Calders



LLEGGENDA ELEMENTS VULNERABLES	
IES	Instal·lacions esportives
CAP	Centre d'Atenció Primària
ESG	Esglésies
CCSS	Centres Culturals i Serveis
ESC	Escoles - Instituts
DEIX	Deixalleria
ZAD	Zona d'activitats Diverses
CEM	Cementiri
RES	Residències

 <p>Ajuntament Sant Andreu de la Barca</p>	<p>Sant Andreu de la Barca DOCUMENT ÚNIC DE PROTECCIÓ CIVIL MUNICIPAL (DUPROCIM)</p>	<p>Data: Març 2019 Revisió: 0</p>
---	---	---------------------------------------


8. DOCUMENT 8. ANNEXOS

 <p>Ajuntament Sant Andreu de la Barca</p>	<p>Sant Andreu de la Barca DOCUMENT ÚNIC DE PROTECCIÓ CIVIL MUNICIPAL (DUPROCIM)</p>	<p>Data: Març 2019 Revisió: 0</p>
---	---	---------------------------------------

ANNEX I. CRITERIS D'ACTIVACIÓ DELS PLANS DE PROTECCIÓ CIVIL DE LA GENERALITAT


RISCOS TERRITORIALS

Risc	Situació	Fase d'activació
Pandèmies	<p>FASE 4 o FASE 5 declarada per l'OMS quan es doni algun dels supòsits següents: -sigui necessari imposar mesures de contenció per evitar la propagació de la pandèmia -casos aïllats confirmats a Catalunya -no hi ha casos a Catalunya però sí confirmats a l'entorn. FASE 6 declarada per l'OMS amb o sense casos aïllats confirmats a Catalunya, sempre i quan: -no hi hagi impacte al sistema sanitari (nivell 1). -no hi manquin subministraments bàsics (nivell 1). -no hi hagi impacte social. Període post-pandèmic Quan el Comitè d'emergències del Pla n'estableixi la necessitat per altres circumstàncies o motius estratègics.</p>	ALERTA 1
	<p>FASE 6 declarada per l'OMS i un nombre considerable (≥ 350 per cada 100.000 habitants) de casos estimats a Catalunya sempre i quan: -hi hagi perill de col·lapse del sistema sanitari (nivell 2). -Hi ha alarma social. -Hi hagi alta incidències de baixes (nivell 1 o nivell 2). Quan el Comitè d'emergències del Pla n'estableixi la necessitat per altres circumstàncies o motius estratègics.</p>	ALERTA 2
	<p>Fase 6 determinada per l'OMS i un nombre considerable (≥ 700 per cada 100.000 habitants) de casos estimats a Catalunya, quan a més, es produeix alguna de les circumstàncies següents: -es produeixi col·lapse del sistema sanitari (nivell 3). -es produeixi un risc molt important de col·lapse en la resta de serveis imprescindibles per al funcionament de la societat (nivell 2). Quan el Comitè d'emergències del Pla n'estableixi la necessitat per altres circumstàncies o motius estratègics.</p>	EMERGÈNCIA 1
	<p>FASE 6 declarada per l'OMS amb un nombre important (≥ 3.500 per cada 100.000 habitants) de casos d'infecció estimats a Catalunya i amb taxa de mortalitat $>1\%$ dels afectats o $0,5\%$ de la població. Quan el Comitè d'emergències del Pla n'estableixi la necessitat per altres circumstàncies o motius estratègics.</p>	EMERGÈNCIA 2

 <p>Ajuntament Sant Andreu de la Barca</p>	<p>Sant Andreu de la Barca DOCUMENT ÚNIC DE PROTECCIÓ CIVIL MUNICIPAL (DUPROCIM)</p>	<p>Data: Març 2019 Revisió: 0</p>
---	---	---------------------------------------


INCENDIS FORESTALS

Risc	Situació	Fase d'activació
Incendis forestals	<p>Valoració conjunta dels indicadors següents:</p> <ul style="list-style-type: none"> -El mapa dinàmic de perill d'incendis forestals. -El Pla Alfa (nivell 2). -El SISCOP (nivell 1) o simultaneïtat d'incendis de nivell inferior. -Altres indicadors que facin preveure un augment del nivell de vulnerabilitat i, per tant, de risc. -En incendis en què la situació es pugui solucionar amb els mitjans habituals de gestió d'emergències i l'afectació a la població sigui nul·la o reduïda. -A criteri de la Direcció del Pla, quan es produeixin situacions potencialment greus de GIF. 	PREALERTA
	<p>Valoració conjunta dels indicadors següents:</p> <ul style="list-style-type: none"> -El mapa dinàmic de perill d'incendis forestals. -El Pla Alfa (nivell 3). -El SISCOP (nivell 2) o simultaneïtat d'incendis de nivell inferior. -Altres indicadors que facin preveure un augment del nivell de vulnerabilitat i, per tant, de risc. -En incendis que, sense implicar risc per a les persones alienes a l'extinció i per als béns que no siguin de naturalesa forestal, es preveu que tinguin una duració prou important com perquè sigui necessària l'activació d'un dispositiu preventiu especial. -En incendis que impliquin un cert perill per a les persones i sigui apropiat ordenar-ne el confinament o l'evacuació. -En incendis importants ja controlats on es fa necessari un control de la zona afectada als efectes d'evitar que es produeixi una reactivació. -Altres supòsits, a criteri del Director o Directora del Pla, que justifiquin l'activació d'un dispositiu preventiu especial. 	ALERTA
	<p>En base als criteris següents:</p> <ul style="list-style-type: none"> -Grau d'afectació a la població i actuacions sobre la mateixa (informació, evacuació, d'urbanitzacions, barris perifèrics, barris de nuclis urbans, etc.). -Extensió (nombre de municipis afectats, nombre d'hectàrees afectades dependent del tipus de terreny, etc.) (per exemple >500 ha). -Mitjans necessaris. -Altres supòsits, a criteri de la Direcció del Pla, que justifiquin l'activació d'un dispositiu preventiu especial. 	EMERGÈNCIA 1
	<p>-Quan es produeixi un GIF o conjunt d'incendis simultanis els efectes dels quals afectin una extensió important del territori. Aquesta circumstància s'avalua a partir dels criteris anteriorment esmentats (per exemple, que posi en perill greu nuclis importants de població, duració superior a 48 hores, requeriment de mitjans externs a Catalunya, etc.)</p>	EMERGÈNCIA 2


 <p>Ajuntament Sant Andreu de la Barca</p>	<p>Sant Andreu de la Barca DOCUMENT ÚNIC DE PROTECCIÓ CIVIL MUNICIPAL (DUPROCIM)</p>	<p>Data: Març 2019 Revisió: 0</p>
---	---	---------------------------------------

INUNDACIONS

Risc	Situació	Fase d'activació
Inundacions	<p>-Quan el cabal que es desguassa de la presa sigui proper al que pot produir danys i/o inundacions aigües avall de la presa.</p> <p>-Per previsió meteorològica per pluja i/o hidrològiques: *SMP de grau 2, a molt curt o curt termini. *SMP de grau 3, a curt termini.</p> <p>-Que els nivells dels rius estiguin en un nivell proper al que produeix danys.</p> <p>-Per previsió meteorològica per estat de la mar: *SMP de grau 2, a molt curt o curt termini. *SMP de grau 3, a curt termini.</p> <p>-Que els nivells dels rius o del litoral estiguin propers als que poden produir danys.</p>	PREALERTA
	<p>-Quan és molt probable que es puguin produir inundacions importants a molt curt termini perquè és imminent el desbordament o quan s'hagi desbordat sense que es produeixin danys importants.</p> <p>-En el moment que en una presa s'hagi qualificat l'escenari d'aplicació de mesures correctores o escenari 1 i/o l'aigua que es desguassa de la presa sigui la que produeix desbordament sense que hi hagi danys importants.</p> <p>-Per previsió meteorològica per pluja i/o hidrològiques: *SMP de grau 3, a molt curt termini. *SMP de grau 4, a curt i a molt curt termini. *SMP de grau 5, a curt i a molt curt termini. *SMP de grau 6, a curt i a molt curt termini.</p> <p>-Per previsió meteorològica per estat de la mar: *SMP de grau 3, a molt curt termini. *SMP de grau 4, a curt i a molt curt termini. *SMP de grau 5, a curt i a molt curt termini. *SMP de grau 6, a curt i a molt curt termini.</p> <p>-Al final d'un episodi d'inundacions importants, en el retorn gradual cap a la normalitat.</p> <p>-Altres supòsits, a criteri del director del pla, que justifiquin l'activació d'un dispositiu preventiu especial, com per exemple l'onatge que pot agreujar les inundacions,...</p>	ALERTA
	<p>-Es produeixin inundacions en rius, rieres, torrents,...(produïdes per desgel o fusió de neu, obstrucció de lleres naturals o artificials, invasió de lleres, enfonsaments o dificultats de drenatge i/o acció de les mareas) que tinguin efectes importants però limitats sobre el territori. També quan aquests efectes siguin produïts per l'estat de la mar. Aquestes circumstàncies s'avaluarà a partir de la informació que es disposi en el moment de l'emergència en base a criteris de grau d'afectació a la població i actuacions sobre la mateixa (informació, evacuació, etc.), magnitud, duració prevista (per exemple >24 hores), extensió (nombre de municipis afectats, de vies de comunicació, etc.), mitjans necessaris,.... l'altura de l'aigua dels rius, embassaments, llacs, rieres,... sobrepassa la llera (hi ha desbordament) i es preveu que es comencin a produir danys importants, alçada de les onades que faci preveure danys importants.</p> <p>-Per escenari excepcional o escenari 2 en preses i/o el desguàs de la presa sigui la que produeix danys importants aigües avall de la presa.</p> <p>-Excepcionalment, la direcció del pla podrà valorar</p>	EMERGÈNCIA 1


 <p>Ajuntament Sant Andreu de la Barca</p>	<p>Sant Andreu de la Barca DOCUMENT ÚNIC DE PROTECCIÓ CIVIL MUNICIPAL (DUPROCIM)</p>	<p>Data: Març 2019 Revisió: 0</p>
---	---	---------------------------------------

Risc	Situació	Fase d'activació
	<p>l'activació del pla en emergència 1, amb caràcter preventiu, quan es doni la confluència de circumstàncies extremes: que l'episodi de greus inundacions sigui imminent degut a la imminència de precipitacions excepcionals i sempre i quan es donin altres circumstàncies que puguin agreujar el fenomen, com ara que el terreny estigui saturat com a conseqüència d'episodis abundants de precipitacions recents i que la capacitat dels cursos fluvials i dels embassaments estigui al límit.</p>	
	<p>-Es produeixi una gran inundació o conjunt d'inundacions simultànies (produïdes per pluges molt fortes, desgel o fusió de neu, obstrucció de lleres naturals o artificials, invasió de lleres, enfonsaments o dificultats de drenatge i/o acció de les mareas o per estat de la mar) que afectin una extensió important del territori. També en base als criteris anteriorment esmentats (per exemple que afecti a més d'una regió d'emergències o posi en perill greu nuclis importants de població). -Per escenari límit o escenari 3 en preses i/o el desguàs de la presa sigui la que produeix danys molt importants aigües avall de les presa.</p>	<p>EMERGÈNCIA 2</p>

 <p>Ajuntament Sant Andreu de la Barca</p>	<p>Sant Andreu de la Barca DOCUMENT ÚNIC DE PROTECCIÓ CIVIL MUNICIPAL (DUPROCIM)</p>	<p>Data: Març 2019 Revisió: 0</p>
---	---	---------------------------------------

NEVADES

Risc	Situació	Fase d'activació
Nevades	<ul style="list-style-type: none"> -Previsió de nevades amb un SMP grau 1 per neu en comarques amb vulnerabilitat alta, molt alta o extrema. -Previsió de nevades amb un SMP grau 2 per neu en comarques amb vulnerabilitat baixa, moderada, alta o molt alta. -Previsió de nevades amb un SMP grau 3 per neu en comarques amb vulnerabilitat baixa. 	PREALERTA
	<ul style="list-style-type: none"> -Previsió de nevades amb un SMP grau 2 per neu en comarques amb vulnerabilitat extrema. -Previsió de nevades amb un SMP grau 3 per neu a qualsevol comarca excepte les vulnerabilitat baixa. -Previsió de nevades amb un SMP grau 4 per neu a qualsevol comarca. -Previsió de nevades amb un SMP grau 5 per neu en comarques amb vulnerabilitat molt alta, alta, moderada o baixa. -Previsió de nevades amb un SMP grau 6 per neu en comarques de vulnerabilitat moderada o baixa. 	ALERTA
	<ul style="list-style-type: none"> -Es decideixi tallar el trànsit a un nombre considerable de vies per facilitar les tasques de neteja. -Es comenci a produir el bloqueig de vehicles i/o persones de manera descontrolada. -Es tingui constància que comencen a quedar aïllats nuclis de població com a conseqüència dels talls a les vies de comunicació. -S'interrompi el funcionament de diferents mitjans de transport com RENFE, FGC, autobusos de línia, transport escolar, etc... -Es produeixin talls de subministrament generalitzats i/o de llarga durada d'algun dels serveis bàsics. Especial atenció amb els talls de subministrament elèctric i amb possibles fallades en les telecomunicacions. -A criteri de la direcció del Pla, es valorarà activar el Pla NEUCAT en ALERTA o en EMERGÈNCIA en els següents supòsits: <ul style="list-style-type: none"> *Previsió de nevades amb un SMP de grau 5 o 6 en comarques amb vulnerabilitat extrema. *Previsió de nevades amb un SMP de grau 6 en comarques amb vulnerabilitat alta, molt alta o extrema. 	EMERGÈNCIA 1
	<ul style="list-style-type: none"> Valoració dels criteris següents: <ul style="list-style-type: none"> -Extensió territorial i durada prevista de l'episodi. -Grau d'afectació a la població i actuacions sobre la mateixa (Informació, recomanacions...). -Grau d'afectació en la mobilitat i els serveis bàsics a la població. -Recursos necessaris per a gestionar l'emergència i requeriment de mitjans externs. -Altres supòsits, a criteri de la Direcció del Pla. 	EMERGÈNCIA 2


 <p>Ajuntament Sant Andreu de la Barca</p>	<p>Sant Andreu de la Barca DOCUMENT ÚNIC DE PROTECCIÓ CIVIL MUNICIPAL (DUPROCIM)</p>	<p>Data: Març 2019 Revisió: 0</p>
---	---	---------------------------------------

RISC QUÍMIC

Risc	Situació	Fase d'activació
Risc químic en establiments industrials	-Per accidents de categoria 1 importants on es preveu que hi hagi com a única conseqüència danys materials a la instal·lació, sense cap tipus de dany fora de la indústria, encara que impliquin ajuda exterior.	ALERTA
	-En accidents greus que poden implicar danys i víctimes a l'interior (categoria 2) i/o danys importants o àdhuc víctimes a l'exterior (categoria 3)	EMERGÈNCIA


TRANSPORT DE MERCADERIES PERILLOSES

Risc	Situació	Fase d'activació
Risc químic en el transport	-En accidents en els quals el contingut ha quedat afectat o pot quedar-hi però no hi ha afectació greu a la població ni itinerant ni fixa, ni al medi ambient. En concret: *Accidents on hi ha desperfectes en el continent o hi ha hagut bolcada o descarrilament però no hi ha fuga o vessament del contingut. *Accidents on hi hagi desperfectes en el continent, amb fuga o vessament del contingut. *Accidents on hi hagi danys o incendi al continent i fuga amb flames del contingut. *Accidents amb explosió del contingut amb destrucció del continent.	ALERTA
	-En accidents que, malgrat són o poden ser importants, només poden afectar els persones, els béns i el medi ambient de l'entorn immediat. -En accidents que, a més de l'entorn immediat, puguin afectar altres zones més enllà de l'entorn immediat, incloent nuclis urbans o zones d'especial interès medioambiental. En aquests 2 supòsits, sempre que: *Hi hagi desperfectes en el continent, amb fuga o vessament del contingut. *Hi hagi danys o incendi al continent i fuga amb flames del contingut. *Hi hagi explosió del contingut amb destrucció del continent.	EMERGÈNCIA

 <p>Ajuntament Sant Andreu de la Barca</p>	<p>Sant Andreu de la Barca DOCUMENT ÚNIC DE PROTECCIÓ CIVIL MUNICIPAL (DUPROCIM)</p>	<p>Data: Març 2019 Revisió: 0</p>
---	---	---------------------------------------

SISMES

Risc	Situació	Fase d'activació
Sismes	<p>*Segons la intensitat: -Sisme d'intensitat entre II i III-IV en comarques amb densitat de població alta o Zona A. -Sisme d'intensitat entre II-III i IV en comarques amb densitat de població mitjana o Zona B. -Sisme d'intensitat entre II i IV-V en comarques amb densitat de població baixa o Zona C. *Segons la percepció: -Sisme amb percepció àmplia en un o varis municipis. -Sisme amb percepció parcial en una o vàries comarques.</p>	PREALERTA
	<p>*Segons la intensitat: - Sisme d'intensitat entre IV i IV-V en comarques amb densitat de població alta o Zona A. - Sisme d'intensitat entre IV-V i V-VI en comarques amb densitat de població mitjana o Zona B. - Sisme d'intensitat entre V i VI-VII en comarques amb densitat de població baixa o Zona C. *Segons la percepció i dany: - Sisme amb percepció àmplia en una o vàries comarques. - Sisme amb entre 1 i 10 persones ferides lleus. - Sisme amb un o varis edificis amb danys no estructurals visibles.</p>	ALERTA
	<p>*Segons la intensitat: -Sisme d'intensitat entre V i VI-VII en comarques amb densitat de població alta o Zona A. -Sisme d'intensitat VI-VII en comarques amb densitat de població mitjana o Zona B. -Sisme d'intensitat entre VII i VII-VIII en comarques amb densitat de població baixa o Zona C. *Segons la percepció o dany: -Sisme amb entre 1 i 10 víctimes de qualsevol categoria. - Sisme amb entre 1 i 65 víctimes greus o categoritzades com immediates. - Sisme amb entre 1 i 10 morts. - Sisme amb molts edificis amb danys no estructurals visibles. - Sisme amb varis edificis amb danys estructurals visibles. - Sisme amb fallada de les línies vitals a nivell local.</p>	EMERGÈNCIA 1
	<p>*Segons la intensitat: -Sisme d'intensitat superior a VII en comarques amb densitat de població alta o Zona A. -Sisme d'intensitat superior a VII-VIII en comarques amb densitat de població mitjana o Zona B. -Sisme d'intensitat superior a VIII en comarques amb densitat de població baixa o Zona C. *Segons la percepció o dany: -Sisme amb més de 10 víctimes de qualsevol categoria. -Sisme amb més de 6 víctimes greus o categoritzades com immediates. -Sisme amb més de 10 morts. -Sisme amb molts edificis amb danys estructurals visibles. -Sismes amb fallada de les línies vitals a nivell comarcal.</p>	EMERGÈNCIA 2

 <p>Ajuntament Sant Andreu de la Barca</p>	<p>Sant Andreu de la Barca DOCUMENT ÚNIC DE PROTECCIÓ CIVIL MUNICIPAL (DUPROCIM)</p>	<p>Data: Març 2019 Revisió: 0</p>
---	---	---------------------------------------


EMERGÈNCIES RADIOLÒGIQUES

Risc	Situació	Fase d'activació
Radiològic	<p>*Si l'incident o accident té lloc en una instal·lació amb PEI: - L'incident o accident pot ser controlat amb els mitjans de la instal·lació. No hi ha, ni es preveu, afectació fora de la instal·lació, ni a persones diferents dels treballadors de la instal·lació.</p> <p>* Si l'incident o accident té lloc fora d'una instal·lació o en una instal·lació sense PEI: Inicialment quan encara no es coneixen les implicacions que pot comportar i no es preveu, d'entrada, que hi pugui haver una afectació important. Alguns exemples són el robatori d'una font radioactiva, la pèrdua d'una font radioactiva o l'aparició d'una possible font radioactiva òrfena, sempre que no es prevegi, d'entrada, que hi pugui haver una afectació important.</p>	PREALERTA
	<p>*Si l'accident té lloc en una instal·lació amb PEI: o L'accident només pot afectar la instal·lació i els seus treballadors però per controlar-lo es necessita ajuda exterior diferent de la del grup radiològic. o L'accident només pot afectar l'entorn de la instal·lació. Les conseqüències són lleus (dosi per sota dels nivells d'intervenció especificats a l'annex VIII).</p> <p>*Si l'accident té lloc fora d'una instal·lació o en una instal·lació sense PEI: -L'accident només pot afectar l'entorn del lloc de l'accident. Les conseqüències són lleus (dosi per sota dels nivells d'intervenció especificats a l'annex VIII).</p>	ALERTA
	<p>*Si l'accident té lloc en una instal·lació amb PEI: L'accident només pot afectar l'entorn de la instal·lació. Les conseqüències són greus (dosi per sobre dels nivells d'intervenció especificats a l'annex VIII).</p> <p>*Si l'accident té lloc fora d'una instal·lació o en una instal·lació sense PEI: L'accident només pot afectar l'entorn del lloc de l'accident. Les conseqüències són greus (dosi per sobre dels nivells d'intervenció especificats a l'annex VIII).</p>	EMERGÈNCIA 1
	<p>*Si l'accident té lloc dins d'una instal·lació amb PEI: L'accident pot afectar més enllà de l'entorn de la instal·lació. Les conseqüències són greus (dosi per sobre dels nivells d'intervenció especificats a l'annex VIII).</p> <p>*Si l'accident té lloc fora d'una instal·lació o en una instal·lació sense PEI: L'accident pot afectar més enllà de l'entorn del lloc de l'accident. Les conseqüències són greus (dosi per sobre dels nivells d'intervenció especificats a l'annex VIII).</p>	EMERGÈNCIA 2

 <p>Ajuntament Sant Andreu de la Barca</p>	<p>Sant Andreu de la Barca DOCUMENT ÚNIC DE PROTECCIÓ CIVIL MUNICIPAL (DUPROCIM)</p>	<p>Data: Març 2019 Revisió: 0</p>
---	---	---------------------------------------

EMERGÈNCIES PER VENTADES

Risc	Situació	Fase d'activació
Ventades	<ul style="list-style-type: none"> - Previsió de ventades amb un SMP grau 1 a la comarca del Barcelonès. - Previsió de ventades amb un SMP grau 2 a les comarques de densitat de població alta - Previsió de ventades amb un SMP grau 3 a les comarques de densitat de població baixa 	PREALERTA
	<ul style="list-style-type: none"> - Previsió de ventades amb un SMP grau 2 a la comarca del Barcelonès. - Previsió de ventades amb un SMP grau 3 a les comarques de densitat de població alta. - Previsió de ventades amb un SMP grau 4 a qualsevol comarca. - Previsió de ventades amb un SMP grau 5 a qualsevol comarca. - Previsió de ventades amb un SMP grau 6 a qualsevol comarca. - El vent està provocant danys poc importants d'abast territorial limitat. 	ALERTA
	<ul style="list-style-type: none"> - El vent està provocant danys importants i amb un abast territorial extens. 	EMERGÈNCIA

 <p>Ajuntament Sant Andreu de la Barca</p>	<p>Sant Andreu de la Barca DOCUMENT ÚNIC DE PROTECCIÓ CIVIL MUNICIPAL (DUPROCIM)</p>	<p>Data: Març 2019 Revisió: 0</p>
---	---	---------------------------------------

NOTIFICACIÓ D'ACTIVACIÓ PLA DE PROTECCIÓ CIVIL MUNICIPAL PER
EN EMERGÈNCIA/ EMERGÈNCIA 1/EMERGÈNCIA 2
(enviar-ho al CECAT per correu electrònic)

Enric Llorca i Ibáñez, alcalde de Sant Andreu de la Barca, pels poders que tinc,

DECLARO:
ACTIVAT el Pla de protecció civil municipal, a causa de/d'
CONSTITUÏT el Comitè d'Emergències.

Les mesures previstes són:

-
-

Enric Llorca i Ibáñez
Alcalde

de Sant Andreu de la Barca, de/d' de 201


NOTIFICACIÓ DE DESACTIVACIÓ DEL PLA DE PROTECCIÓ CIVIL MUNICIPAL PER
.....
(enviar-ho al CECAT per correu electrònic)

Enric Llorca i Ibáñez, alcalde de Sant Andreu de la Barca, pels poders que tinc, ja que ha desaparegut tot el risc,

DECLARO:
DISSOLT el Comitè d'Emergències.
DESACTIVAT el Pla de protecció civil municipal, a causa de/d', i la tornada a la normalitat.

Enric Llorca i Ibáñez
Alcalde

de Sant Andreu de la Barca, de/d' de 201

 <p>Ajuntament Sant Andreu de la Barca</p>	<p>Sant Andreu de la Barca DOCUMENT ÚNIC DE PROTECCIÓ CIVIL MUNICIPAL (DUPROCIM)</p>	<p>Data: Març 2019 Revisió: 0</p>
---	---	---------------------------------------

3. MODEL DE BAN AMB UNA ORDRE D'EVACUACIÓ O DE CONFINAMENT


BAN – ORDRE D'EVACUACIÓ
<p>L'Ajuntament comunica que s'ha d'evacuar la zona compresa:.....(especifiqueu el nom dels carrers / les zones)..... Seguiu les següents instruccions:</p> <ul style="list-style-type: none"> • Aneu amb els vostres vehicles a..... (especifiqueu el trajecte o la ruta a seguir, si cal)..... • Si no teniu un mitjà de transport propi, aneu a.....(especifiqueu l'adreça)..... • Agafeu només el que sigui imprescindible (la documentació; la medicació, si en preneu; diners...). Si aneu carregats, l'evacuació no podrà ser tan ràpida i àgil com cal.

BAN – ORDRE DE CONFINAMENT
<p>L'Ajuntament comunica que la població, barriada, ha de quedar-se confinada o tancada a casa seva. Seguiu les següents instruccions:</p> <ul style="list-style-type: none"> • Tanqueu-vos a casa vostra; si sou al carrer, tanqueu-vos a l'edifici més pròxim. • Tanqueu les portes i les finestres. • Pareu els sistemes de ventilació i climatització. • Escolteu la ràdio: us anirem informant de la situació. • No sortiu de casa fins que us ho diguem nosaltres.

4. MODEL DE COMUNICAT D'AVÍS D'EVACUACIÓ O DE CONFINAMENT

COMUNICAT D'EVACUACIÓ
<p>ATENCIÓ, ATENCIÓ: L'Ajuntament comunica que cal evacuar aquesta zona. Seguiu les següents instruccions:</p> <ul style="list-style-type: none"> • Aneu, amb els vostres vehicles, a • Si no teniu cap mitjà de transport, aneu a, on us recollirem. • Tanqueu bé les portes, les finestres i les persianes. <p>A, podreu esperar fins que hagi passat el risc. Us mantindrem informats</p>


COMUNICAT DE CONFINAMENT
<p>ATENCIÓ, ATENCIÓ: L'Ajuntament comunica a la població, barriada.....que ha de quedar-se confinada o tancada a casa seva. Seguiu les següents instruccions:</p> <ul style="list-style-type: none"> • Tanqueu-vos a casa vostra, si sou al carrer a l'edifici més pròxim • Tanqueu les portes i les finestres • Pareu el sistemes de ventilació i climatització • Escolteu la ràdio: us anirem informant de la situació • No sortiu de casa fins que us ho diguem nosaltres

 <p>Ajuntament Sant Andreu de la Barca</p>	<p>Sant Andreu de la Barca DOCUMENT ÚNIC DE PROTECCIÓ CIVIL MUNICIPAL (DUPROCIM)</p>	<p>Data: Març 2019 Revisió: 0</p>
---	---	---------------------------------------

ANNEX III. CONSELLS D'AUTOPROTECCIÓ PEL RISC

En cas d'emergència, es recomana seguir els consells d'autoprotecció pel risc definits a la pàgina web de Protecció Civil de la Generalitat:

http://interior.gencat.cat/ca/arees_dactuacio/proteccio_civil/consells_autoproteccio_emergencia/

 <p>Ajuntament Sant Andreu de la Barca</p>	<p>Sant Andreu de la Barca DOCUMENT ÚNIC DE PROTECCIÓ CIVIL MUNICIPAL (DUPROCIM)</p>	<p>Data: Març 2019 Revisió: 0</p>
---	---	---------------------------------------

ANNEX IV. PLANS D'AUTOPROTECCIÓ ASSOCIATS (SI ESCAU)

Els edificis, les instal·lacions, els centres, les urbanitzacions, etc., que disposen o han de disposar de pla d'autoprotecció són:

Codi	PAU
ESC01	CEIP Joan Maragall
ESC02	CEIP Josep Pla
ESC03	CEIP Àngel Guimerà
ESC04	CEIP J. J. Ortiz
ESC05	CEIP Vall Palau
ESC06	CEIP St. Andreu de la Barca
ESC07	CEIP Can Salvi
ESC08	IES El Palau
ESC09	IES Montserrat Roig
ESC10	Escola Bressol El Cavallet
ESC11	Escola Bressol Casa Pedemonte
ESC12	Llar d'infants Caserna Guàrdia Civil
ESC13	Escola Bressol El Trenet
ESC14	Llar d'infants Ntra. Senyora del Carme
ESC15	IES Sant Andreu
HOT01	Hotel Catalonia Bristol
HOT02	Hotel Ibis
RES01	Residència Infantil La Immaculada
RES02	Residència Sol Ponent

Al marge dels PAU's definits anteriorment, l'Ajuntament també ha realitzat el PAU del Castell de focs.

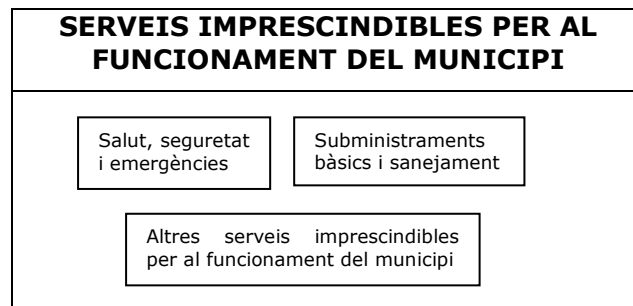
ANNEX V. ACTUACIÓ EN CAS DE PANDÈMIA

» ACTUACIONS PER A MANTENIR LA PRESTACIÓ DELS SERVEIS BÀSICS


En una situació de pandèmia és previsible que emmalalteixi un percentatge considerable de la població.

A banda de l'impacte que això suposa sobre el sistema sanitari, que es veu obligat a respondre a una sobtada i elevada demanda, cal tenir en compte que l'alta incidència de baixes pot afectar molts més àmbits de la societat, desencadenant un problema propi de l'àmbit de la protecció civil.

El municipi, com a ens responsable de la prestació de tota una sèrie de serveis al ciutadà, entre els quals hi ha el servei de protecció civil, ha de preparar-se per poder garantir la continuïtat en la prestació d'aquests serveis. Com a serveis imprescindibles per al funcionament del municipi, es consideren els següents:



- **Serveis de salut, seguretat i emergències:** agrupa els serveis necessaris per a atendre la població afectada per una emergència associada a la pandèmia i en general els elements necessaris per gestionar les emergències (centres de coordinació, comunicacions...). Des del punt de vista municipal, es concreten els tipus i subtipus següents:
 - Serveis socio-sanitaris:
 - Centres socio-sanitaris de la xarxa pública i privada
 - Serveis socio-sanitaris de l'administració local (teleassistència, ...)
 - Serveis de seguretat ciutadana:
 - Polícies Locals
 - Seguretat privada d'edificis públics
 - Serveis de salvament, prevenció i extinció d'incendis:
 - Bombers municipals
 - Altres serveis i cossos de prevenció i extinció d'incendis
 - Serveis de Protecció Civil i logístics:
 - Personal de serveis de Protecció Civil

 <p>Ajuntament Sant Andreu de la Barca</p>	<p>Sant Andreu de la Barca DOCUMENT ÚNIC DE PROTECCIÓ CIVIL MUNICIPAL (DUPROCIM)</p>	<p>Data: Març 2019 Revisió: 0</p>
---	---	---------------------------------------

- **Subministraments bàsics i sanejament:** agrupa la producció, transport i distribució d'aigua, gas, electricitat, recursos energètics (combustibles), d'aliments de primera necessitat i medicaments. Inclou també la recollida i tractament de residus urbans i d'aigües residuals. Es concreten els tipus i subtipus següents:
 - Subministrament de recursos vitals:
 - Aigua potable
 - Aliments primera necessitat
 - Medicaments (especialment els considerats vitals en els tractaments)
 - Subministrament de recursos energètics:
 - Combustibles per a transport col·lectiu i vehicles motor (producció, distribució i subministrament, benzineres), prioritzant els operatius d'emergència.
 - Recollida i tractament de residus sòlids urbans
 - Tractament d'aigües residuals


- **Altres serveis imprescindibles pel funcionament del municipi:** engloba la resta de serveis necessaris per al desenvolupament de les activitats. Es concreten els tipus i subtipus següents:
 - Transport:
 - Xarxa d'autobusos municipals
 - Comerç
 - Administració pública i serveis d'atenció al ciutadà:
 - 010
 - Oficines d'atenció al ciutadà.
 - Altres serveis de l'administració pública.
 - Ensenyament:
 - Llars d'Infants del sistema públic i privat.
 - Serveis funeraris

Preventivament, es preveuen tota una sèrie d'actuacions que garanteixin el mínim de personal necessari per la prestació dels serveis anteriors, ja sigui de forma directa o indirecta. Entre aquestes actuacions:

- L'estructura en cas d'emergència per pandèmies es la definida en el capítol 1.3.

La seva activació i suport es farà d'acord i sense perjudici del previst i dels requeriments del Pla i el que determini el director d'aquest i les circumstàncies existents.

- Es vetlla per tal que les instal·lacions que poden veure afectada la seva activitat disposin d'un pla d'autoprotecció que contempli aquests supòsits i les actuacions internes que caldria fer.
- Es preveu un sistema de reforç de personal, per cobrir les baixes, garantint que el personal substituït tingui una formació adient i suficient per desenvolupar les tasques amb seguretat o el teletreball en els casos possibles i imprescindibles.
- El sistema previst per al reforç de personal es definirà en funció de l'emergència i la disponibilitat del personal en el moment d'aquesta.

 <p>Ajuntament Sant Andreu de la Barca</p>	<p>Sant Andreu de la Barca DOCUMENT ÚNIC DE PROTECCIÓ CIVIL MUNICIPAL (DUPROCIM)</p>	<p>Data: Març 2019 Revisió: 0</p>
---	---	---------------------------------------

- Es garanteix la vacunació d'aquell personal que faci funcions en l'àmbit de:
 - Serveis socio-sanitaris:
 - Centres socio-sanitaris de la xarxa pública
 - Serveis socio-sanitaris de l'administració local (teleassistència, ...)
 - Serveis de seguretat ciutadana:
 - Polícies Locals
 - Seguretat privada d'edificis públics
 - Serveis de salvament, prevenció i extinció d'incendis:
 - Bombers municipals
 - Altres serveis i cossos de prevenció i extinció d'incendis
 - Serveis de Protecció Civil i logístics:
 - Personal de serveis de Protecció Civil municipals

A més, en una situació de pandèmia, l'Ajuntament s'encarrega del seguiment de la capacitat de prestació dels diferents serveis. Per fer aquest seguiment de manera homogènia, s'estableixen els llindars següents:

- **Nivell 1:** en aquells casos en què el percentatge de treballadors disponibles permet prestar el servei en condicions de normalitat. De forma simplificada, s'assumeix que el nivell 1 es correspon amb el valor superior al 75% de la plantilla disponible.
- **Nivell 2** o de serveis mínims: en aquells casos en què el percentatge de treballadors disponibles no permet un servei o activitat en condicions de normalitat però sí que permet mantenir una activitat de serveis mínims que cobreix especialment les franges de major demanda de servei. De forma simplificada, s'assumeix que el nivell 2 es correspon amb valors entre el 50 i el 75% de la plantilla disponible.
- **Nivell 3** o d'incapacitat en el servei: en aquells casos en què el percentatge de treballadors disponibles no permet ni tan sols condicions de serveis mínims i per tant es considera no operatiu. De forma simplificada, s'assumeix que el nivell 3 es correspon amb valors inferiors al 50% de la plantilla disponible.


La definició dels nivells tindrà en compte bàsicament el percentatge de la plantilla habitual disponible. Caldrà tenir en compte també:

- El nombre mínim de personal laboral estrictament necessari per al desenvolupament en condicions de normalitat de l'activitat, per tant, la capacitat d'acumulació de tasques.
- El personal disponible de reforç (borses de treball, suplències, ...) i la possibilitat de concentrar els períodes de descans habituals quan aquests siguin superiors als de cap de setmana (per exemple, activitats on es treballa alternativament 4 dies i es descansen 3 o similars)
- Les activitats que es poden realitzar mitjançant teletreball o que poden minimitzar la presència dels treballadors a les oficines a unes hores o dies concrets.
- Les operacions i manteniments menors que es poden suprimir per a reforçar els manteniments principals i les operacions bàsiques de l'activitat.
- La cadència, inferior a l'habitual que permeti igualment mantenir un bon servei en condicions de "*quasi normalitat*" (per exemple, recollida d'escombraries cada dos dies en comptes de diàriament).

Caldrà que per a aquesta valoració es tingui també en compte el potencial increment en la demanda dels serveis o activitats com a resultat de la pandèmia, especialment en tot allò relacionat amb l'àrea assistencial i d'atenció al ciutadà.

Al final d'aquest document s'adjunta una plantilla, per facilitar el seguiment del grau de prestació dels serveis bàsics municipals.

El coordinador municipal de l'emergència avisarà al **CECAT**, quan es produeixi algun canvi en el nivell d'operativitat tant en nivell ascendent com descendent.

 <p>Ajuntament Sant Andreu de la Barca</p>	<p>Sant Andreu de la Barca DOCUMENT ÚNIC DE PROTECCIÓ CIVIL MUNICIPAL (DUPROCIM)</p>	<p>Data: Març 2019 Revisió: 0</p>
---	---	---------------------------------------

» **CHECKLIST**


A continuació s'adjunta un checklist per tal de facilitar el seguiment del grau de prestació dels serveis bàsics municipals.

El coordinador municipal de l'emergència avisarà al CECAT, quan com a conseqüència de la pandèmia, es produeixi algun canvi en el nivell d'operativitat tant en nivell ascendent com descendent.

SERVEIS IMPRESCINDIBLES PER AL FUNCIONAMENT DEL MUNICIPI	Nivell 1	Nivell 2	Nivell 3
Salut, Seguretat i Emergències			
Centres i Serveis socio-sanitaris			
Polícia Local			
Bombers			
Protecció Civil Municipal			
Subministraments Bàsics i Sanejament			
Aigua potable			
Neteja i manteniment			
Enllumenat públic			
Altres Serveis Imprescindibles per al Funcionament del Municipi			
Transport col·lectiu			
Administració Pública (diferents dels cossos de seguretat i protecció civil)			
Llars d'Infants (xarxa pública, si escau)			
Serveis Funeraris			

Per als serveis que no són responsabilitat del municipi (per exemple, el subministrament elèctric, d'aliments, etc), aquest haurà d'avisar el **CECAT** indicant la qualitat o el nivell de servei prestat i no tant la plantilla disponible atès que no depenen directament del municipi.

SERVEIS IMPRESCINDIBLES PER AL FUNCIONAMENT DEL MUNICIPI	Nivell Òptim	Nivell Serveis Mínim	Nivell Crític
Subministraments Bàsics i Sanejament			
Aliments			
Combustible (també per al transport col·lectiu, gas natural, butà, propà, gasoil calefacció,...)			
Electricitat			
Medicaments			
Altres Serveis Imprescindibles per al Funcionament del Municipi			
Comerç			
Finances (xarxa de caixes i bancs)			
Llars d'Infants (xarxa privada)			
Comunicacions (telefonía, ràdio i televisió, correu,...)			

 <p>Ajuntament Sant Andreu de la Barca</p>	<p>Sant Andreu de la Barca DOCUMENT ÚNIC DE PROTECCIÓ CIVIL MUNICIPAL (DUPROCI)</p>	<p>Data: Març 2019 Revisió: 0</p>
---	--	---------------------------------------

» **ACTUACIONS A FER ALS CENTRES DE TREBALL MUNICIPALS**

De forma resumida, es destaquen les actuacions següents:

- Aplicar els procediments d'actuació en cas que es determini que existeix un cas entre el personal propi i/o entre la població del municipi. El procediment d'actuació consistirà a adoptar les mesures que es considerin en cada cas.
- Utilitzar mitjans telemàtics per continuar treballant des de casa (per al personal per al qual no és imprescindible la presència física al seu lloc de treball).
- Comprovar que les dependències de l'Ajuntament tenen un bon sistema de ventilació que contribueixi a una de les mesures d'autoprotecció habituals (ventilació dels edificis).
- Formar als treballadors sobre les mesures d'higiene personal i en l'ús d'equipaments compartits (vehicles, ordinadors, telèfons, ...)
- Repartir, si s'escau en funció de les característiques de la situació, guants d'un sol ús entre el personal
- Preveure una neteja d'aquell maquinari de treball compartit (impressores, fotocopiadores,...) abans de la seva utilització per nou personal. Es llençaran els papers i guants en contenidors amb tapa que han de ser buidats i desinfectats diàriament.
- Respectar la distància mínima d'un metre durant l'atenció al públic, per evitar el contagi del virus.
- Addicionalment, per a feines fora del centre de treball on no és possible la neteja de mans amb aigua i sabó, es poden fer servir productes amb solució alcohòlica.
- Consultar les recomanacions adients per a contrarestar l'efecte de la pandèmia, a les pàgines web habilitades per les autoritats sanitàries.
- Consultar les recomanacions orientades a les empreses per a la planificació de les mesures d'emergència en cas de pandèmia, a la pàgina web del Departament de Treball de la Generalitat.

Preventivament, a títol orientatiu es poden tenir en compte les recomanacions referents a la pandèmia de grip nova.

<http://www.gencat.cat/salut>

<http://gripa.gencat.cat>


<http://www20.gencat.cat/portal/site/treball>

<http://www.msc.es/servCiudadanos/alertas/pdf/guiaPlanActuacionEmpresas.pdf>

» **ACTUACIONS ESPECÍFIQUES AL CENTRE RECEPTOR D'ALARMES I A ALTRES CENTRES D'ATENCIÓ TELEFÒNICA**

Aquest tipus de centres de treball impliquen diferents torns de treball, de manera que el personal comparteix els mateixos equips de treball: telèfons, auricular, ordinadors... Per aquest motiu, s'estableixen recomanacions preventives addicionals, entre les que destaquen les següents:

- Repartiment, si s'escau, de guants d'un sol ús per a la neteja de l'equipament de la Sala.
- Reforçar el sistema de ventilació, assegurar l'ús personal i intransferible d'equips (emissores, telèfons, mans lliures, teclats,...) o assegurar la seva neteja abans de cada canvi de torn per evitar que quedin possibles partícules d'usuaris portadors. Les neteges poden ser amb papers

 <p>Ajuntament Sant Andreu de la Barca</p>	<p>Sant Andreu de la Barca DOCUMENT ÚNIC DE PROTECCIÓ CIVIL MUNICIPAL (DUPROCIM)</p>	<p>Data: Març 2019 Revisió: 0</p>
---	---	---------------------------------------

humits amb solucions alcohòliques. Es llençaran els papers i guants en contenidors amb tapa que han de ser buidats i desinfectats diàriament.

- Una estona abans del canvi de guàrdia es podrien fer les següents actuacions a la Sala:
 - Si és possible, desviar el telèfon a alguna sala adjacent que serveixi de sala intermèdia entre l'entrada i la sortida a la sala principal.
 - Realitzar la neteja de la sala i ventilar-la (obrir finestres, activar ventiladors al màxim, etc.) (Les persones que finalitzen la guàrdia ja no tornen a entrar a la sala, es deixa tot apuntat al registre d'incidències o en algun mitjà similar i es marxa; desviant altre cop el telèfon a la sala abans de sortir)
 - Els relleus entren directament a la sala annexa a la sala principal.
 - Tant el personal sortint com el personal entrant passa a rentar-se les mans amb aigua i sabó a la sortida i entrada a la sala. També cada cop que s'entri o se surti de la sala per períodes de descans curts o per necessitats higièniques, es procedirà al rentat de mans amb aigua i sabó.
 - Mentre duri la possibilitat de contagi, dinar o sopar a zones no comunes. Caldrà rentar els recipients i utensilis utilitzats en el moment que es facin servir i deixar la porta oberta perquè es ventili.



**Diputació
Barcelona**

**Àrea de Territori
i Sostenibilitat**

Gerència de Serveis d'Habitatge, Urbanisme i Activitats

Comte d'Urgell, 187, 2a pl.

Edifici del Relotge

08036 Barcelona

Tel. 934 022 890 · Fax 934 020 653

gs.hua@diba.cat · www.diba.cat/