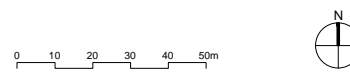


- Límit sector
- Telefonía aèria existent
- - - - - Telefonía soterrada existent
- Caixa de connexions

★ **NOTA:**
Aquestes dades son el resultat de treball de camp en superfície i estimacions preses per aquests.



1020

Títol del projecte
**PROJECTE D'URBANITZACIÓ
 MODIFICAT "CAN SALVÀ"
 2ª FASE (ORDENACIÓ)**

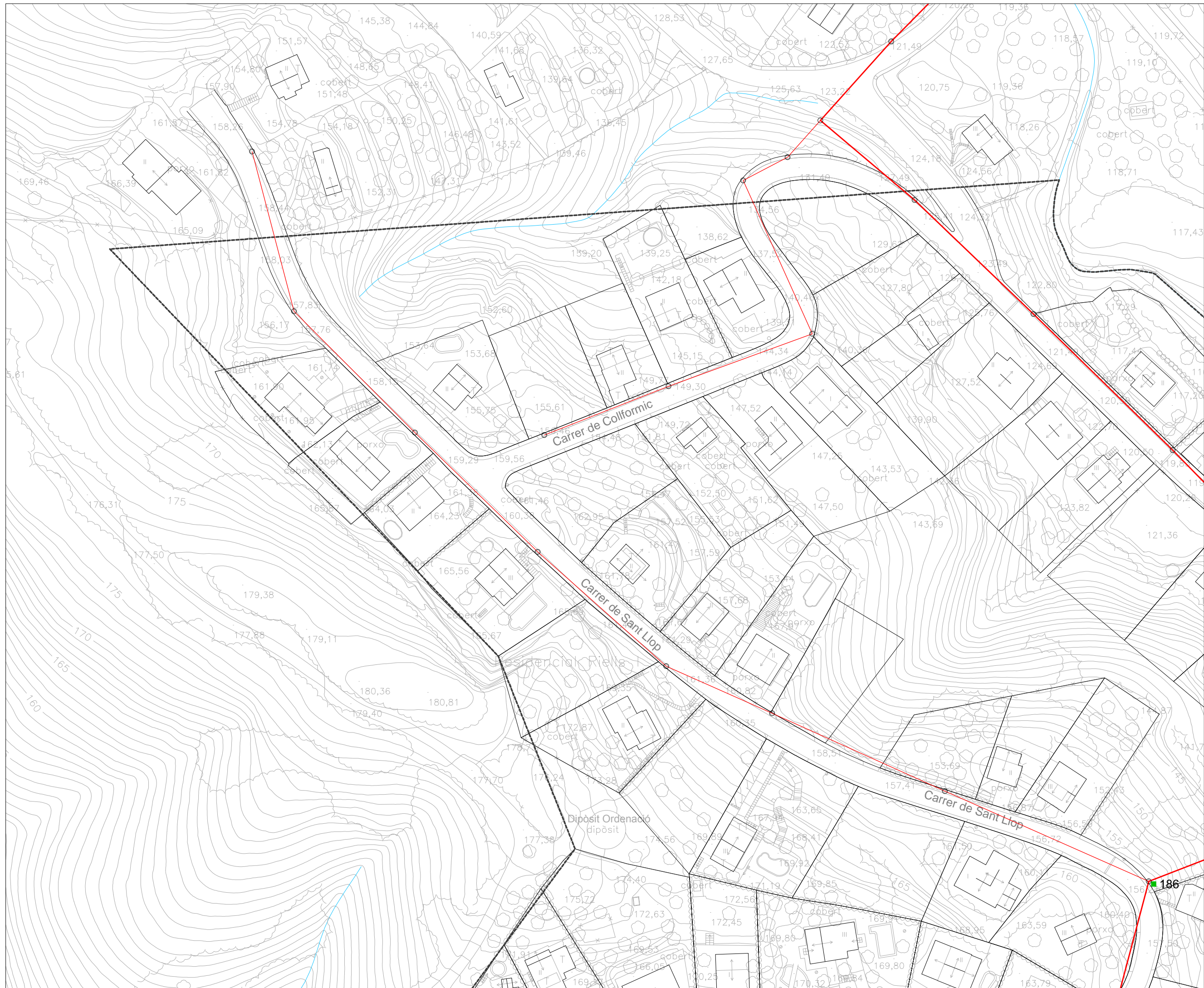
Localització:
 Carretera GI-552 - Riells i Viabrea
 (La Selva) - GIRONA

Client
 Ajuntament Riells i Viabrea

Data
 Abril 2019 1 de 36

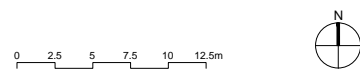
Títol del Plànol
**PLANTA XARXA
 TELECOMUNICACIONS
 EXISTENT**

Escala Núm. plànol
 A1 1:2000 **25.1**
 A3 1:4000



- Límit sector
- Telefonía aèria existent
- - - - - Telefonía soterrada existent
- Caixa de connexions
- Pal de formigó
- Pal de fusta

★ **NOTA:**
Aquestes dades son el resultat de treball de camp en superfície i estimacions preses per aquests.



1020

Títol del projecte
PROJECTE D'URBANITZACIÓ MODIFICAT "CAN SALVÀ" 2ª FASE (ORDENACIÓ)

Localització:
Carretera GI-552 - Riells i Viabrea (La Selva) - GIRONA

Cient
Ajuntament Riells i Viabrea

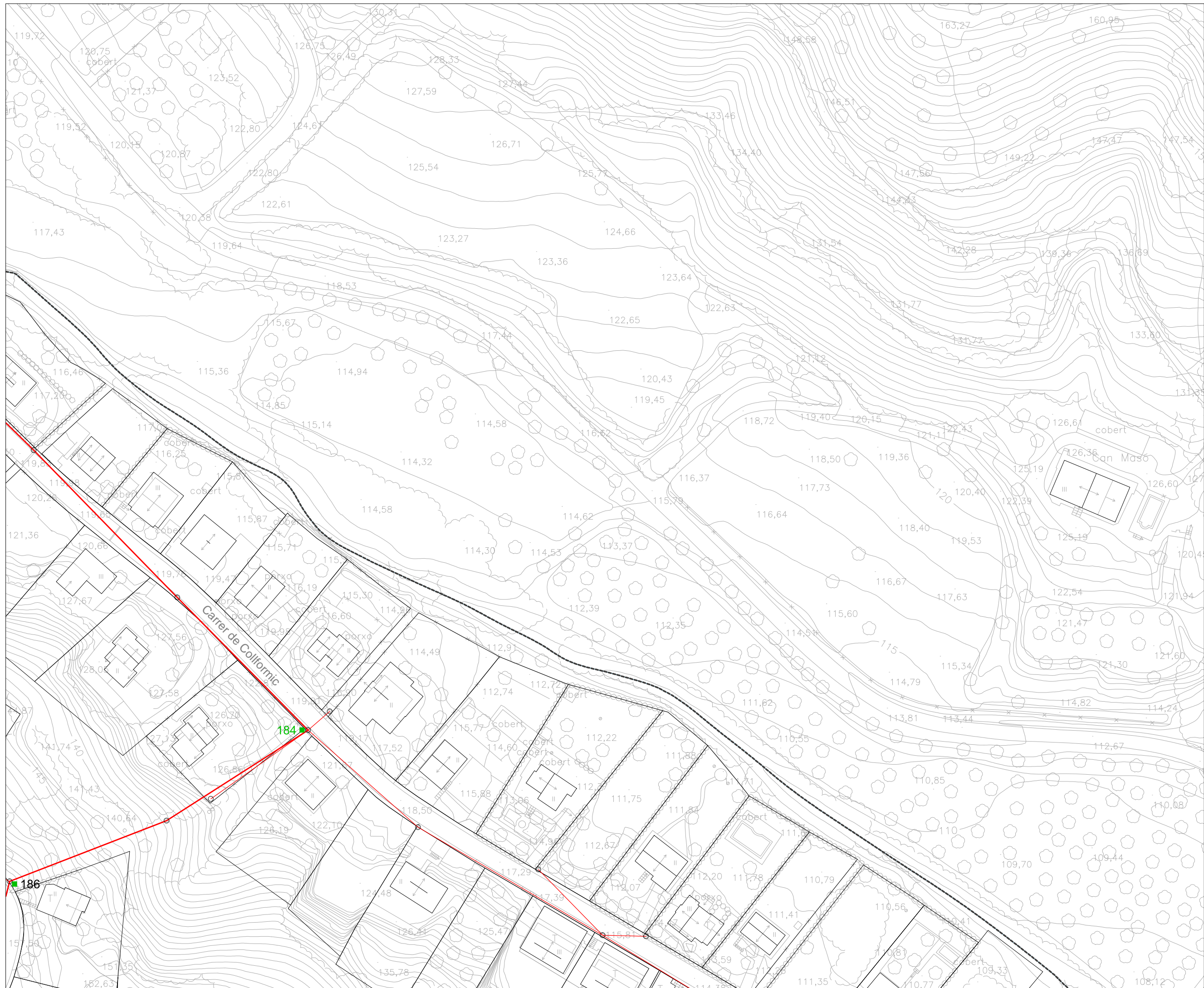
Data
Abril 2019 Full 2 de 36

Títol del Plànol A1
PLANTA XARXA TELECOMUNICACIONS EXISTENT

Escala Núm. plànol
A1 1:500 25
A3 1:1000

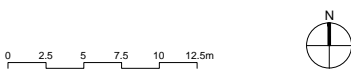
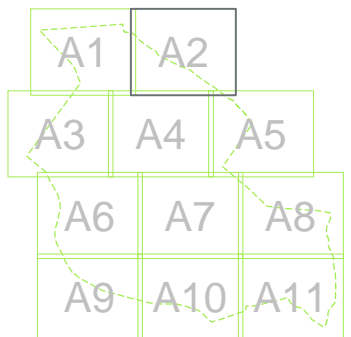
VERTICAL PROXER, S.L. arquitectura
Ctra. BV-5122, km 5 - 08495 Fogas de la Selva
arquitectura@verticalproxer.com - T. 93 764 41 18

VPx
arquitectura



- Límit sector
- Telefonía aèria existent
- - - - - Telefonía soterrada existent
- Caixa de connexions
- Pal de formigó
- Pal de fusta

★ **NOTA:**
Aquestes dades son el resultat de treball de camp en superfície i estimacions preses per aquests.



1020

Títol del projecte
**PROJECTE D'URBANITZACIÓ
MODIFICAT "CAN SALVÀ"
2ª FASE (ORDENACIÓ)**

Localització:
Carretera GI-552 - Riells i Viabrea
(La Selva) - GIRONA

Cient
Ajuntament Riells i Viabrea

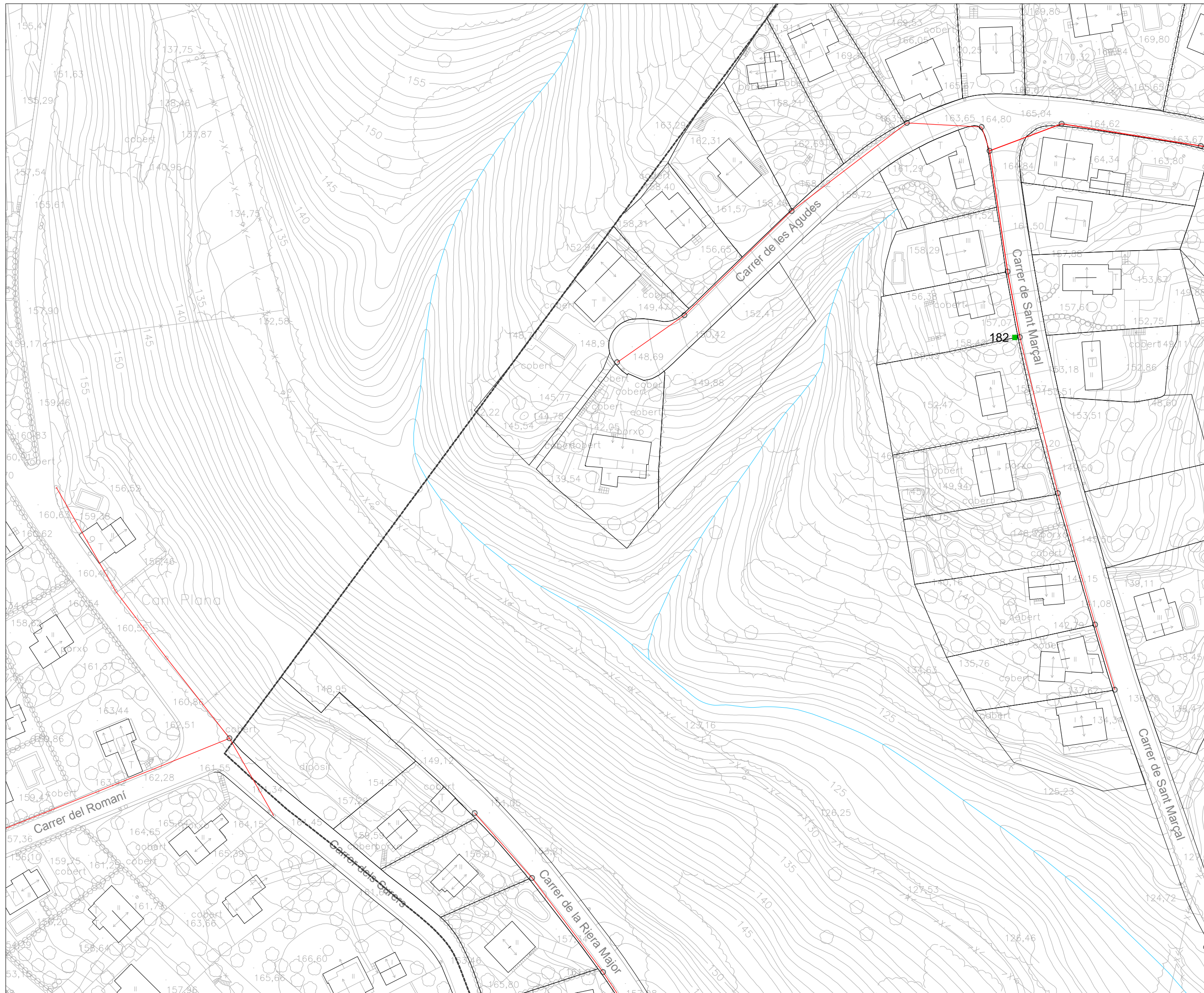
Data
Abril 2019

Núm. plànol
3 de 36

Títol del Plànol
**PLANTA XARXA
TELECOMUNICACIONS
EXISTENT**

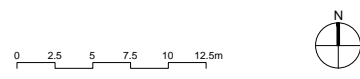
Escala
A1 1:500
A3 1:1000





- Límit sector
- Telefonía aèria existent
- - - - - Telefonía soterrada existent
- Caixa de connexions
- Pal de formigó
- Pal de fusta

*** NOTA:**
Aquestes dades son el resultat de treball de camp en superfície i estimacions preses per aquests.



1020

Títol del projecte
**PROJECTE D'URBANITZACIÓ
MODIFICAT "CAN SALVÀ"
2ª FASE (ORDENACIÓ)**

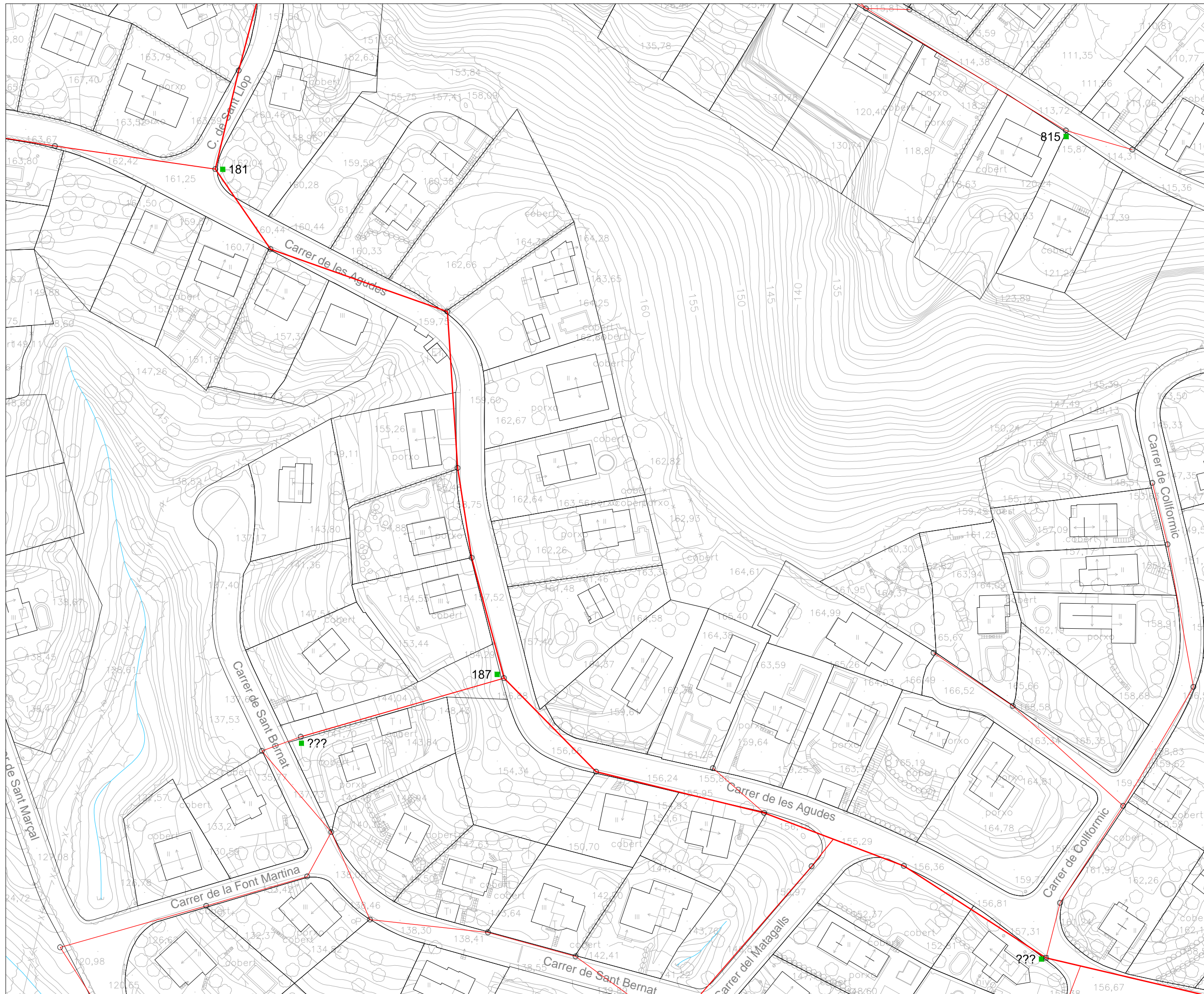
Localització:
Carretera GI-552 - Riells i Viabrea
(La Selva) - GIRONA

Client
Ajuntament Riells i Viabrea

Data
Abril 2019 Full 4 de 36

Títol del Plànol A3
**PLANTA XARXA
TELECOMUNICACIONS
EXISTENT**

Escala Núm. plànol
A1 1:500 **25**
A3 1:1000



- Límit sector
- Telefonía aèria existent
- - - - - Telefonía soterrada existent
- Caixa de connexions
- Pal de formigó
- Pal de fusta

★ **NOTA:**
Aquestes dades son el resultat de treball de camp en superfície i estimacions preses per aquests.



Títol del projecte
PROJECTE D'URBANITZACIÓ MODIFICAT "CAN SALVÀ" 2ª FASE (ORDENACIÓ)

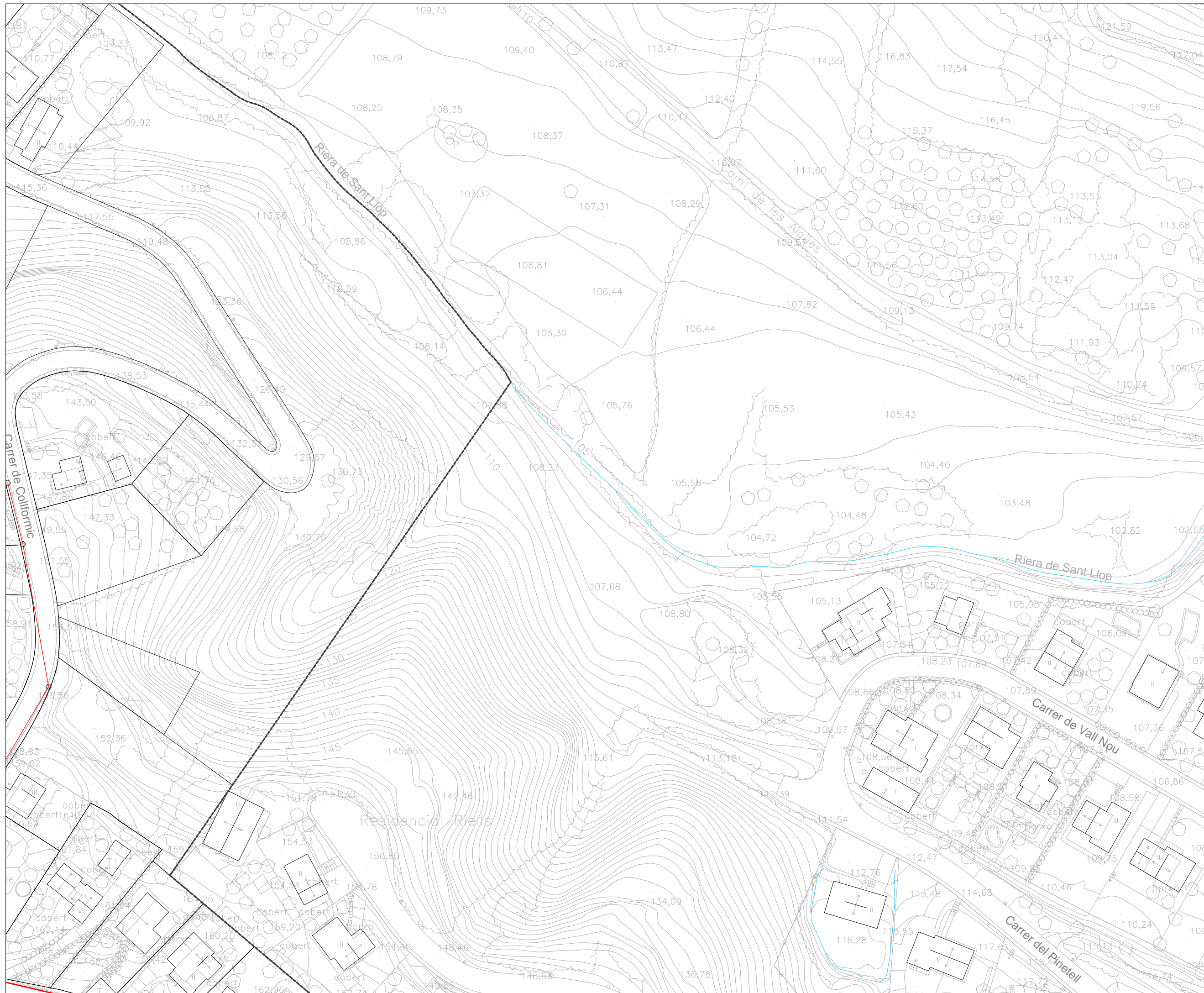
Localització:
Carretera GI-552 - Riells i Viabrea (La Selva) - GIRONA

Client
Ajuntament Riells i Viabrea

Data
Abril 2019 5 de 36

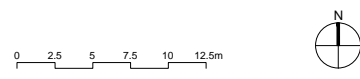
Títol del Plànol
PLANTA XARXA TELECOMUNICACIONS EXISTENT

Escala Núm. plànol
A1 1:500 25
A3 1:1000



- Límit sector
- Telefonia aèria existent
- Telefonia soterrada existent
- Caixa de connexions
- Pal de formigó
- Pal de fusta

★ **NOTA:**
Aquestes dades son el resultat de treball de camp en superfície i estimacions preses per aquests.



1020

Títol del projecte
PROJECTE D'URBANITZACIÓ MODIFICAT "CAN SALVÀ" 2ª FASE (ORDENACIÓ)

Localització:
Carretera GI-552 - Riells i Viabrea (La Selva) - GIRONA

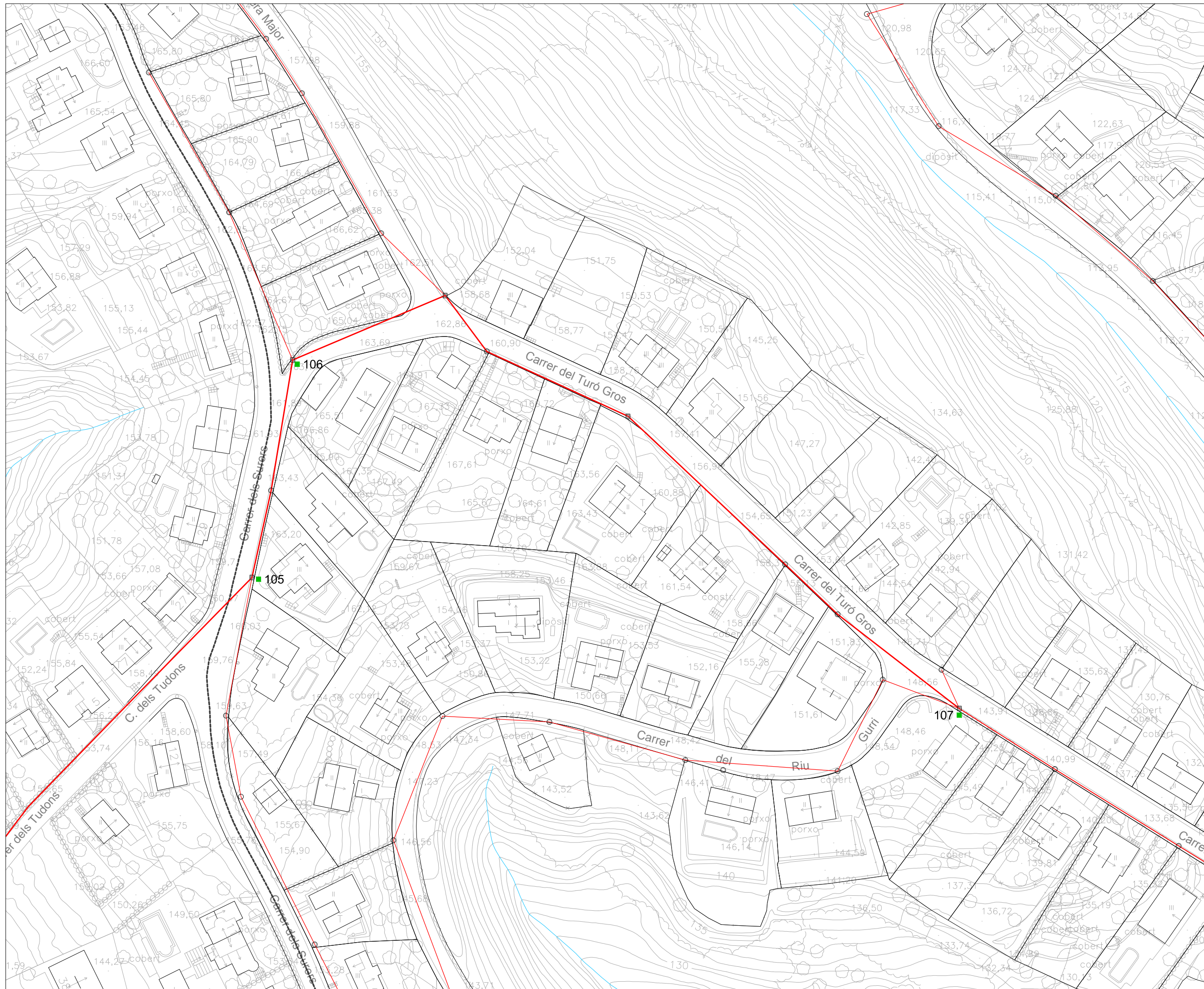
Cient
Ajuntament Riells i Viabrea

Data
Abril 2019 6 de 36

Títol del Plànol
PLANTA XARXA TELECOMUNICACIONS EXISTENT A5

Escales
A1 1:500 Núm. plànol
A3 1:1000 **25**

VERTICAL PROXER, S.L. arquitectura
Ctra. BV-5122, km 5 - 08495 Fogas de la Selva
arquitectura@verticalproxer.com - T. 93 764 41 18



- Límit sector
- Telefonía aèria existent
- - - - - Telefonía soterrada existent
- Caixa de connexions
- Pal de formigó
- Pal de fusta

★ **NOTA:**
Aquestes dades son el resultat de treball de camp en superfície i estimacions preses per aquests.



1020

Títol del projecte
**PROJECTE D'URBANITZACIÓ
MODIFICAT "CAN SALVÀ"
2ª FASE (ORDENACIÓ)**

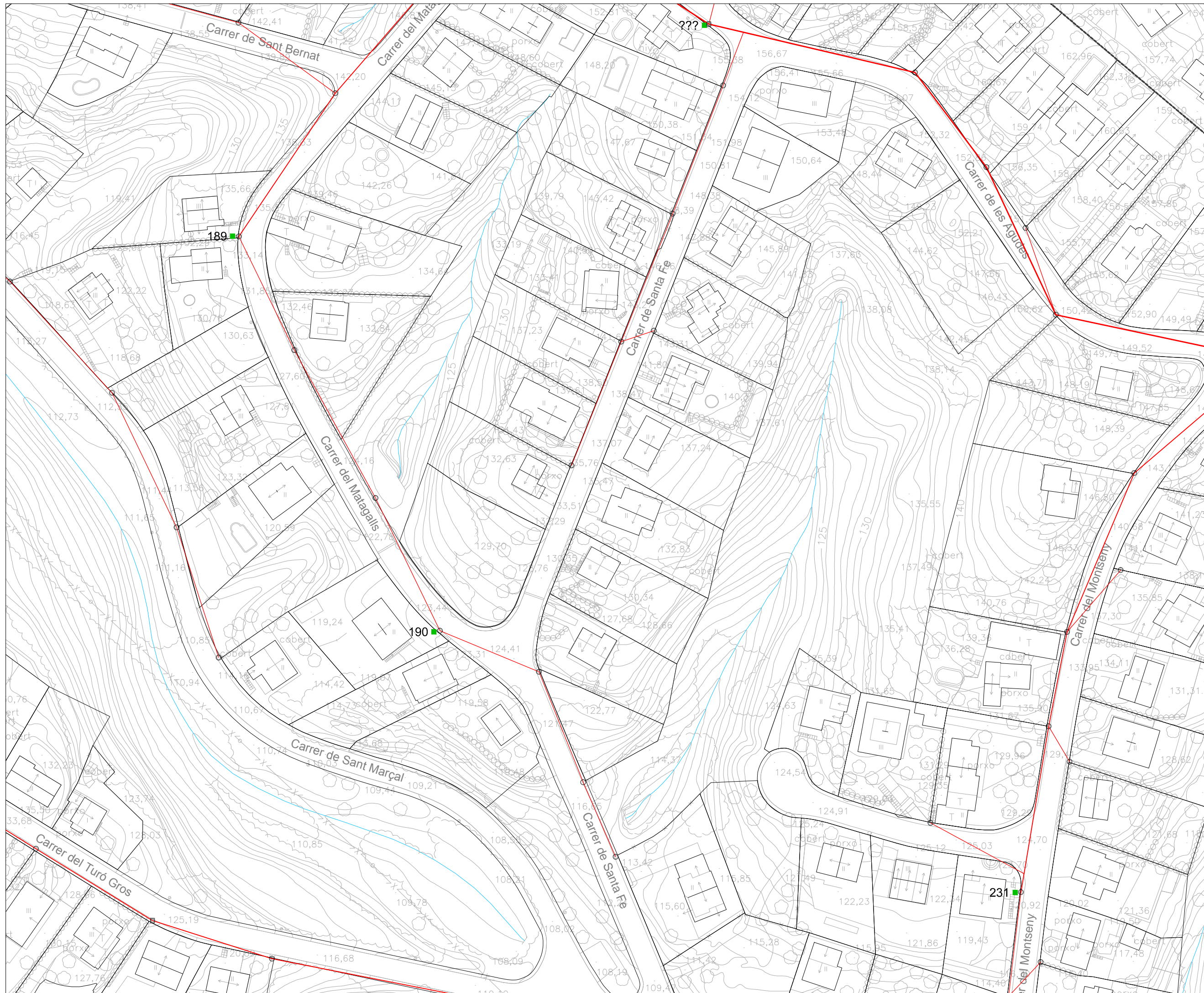
Localització:
Carretera GI-552 - Riells i Viabrea
(La Selva) - GIRONA

Client
Ajuntament Riells i Viabrea

Data
Abril 2019 7 de 36

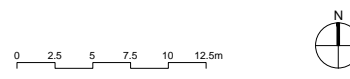
Títol del Plànol
**PLANTA XARXA
TELECOMUNICACIONS
EXISTENT**

Escala Núm. plànol
A1 1:500 25
A3 1:1000



- Límit sector
- Telefonía aèria existent
- - - Telefonía soterrada existent
- Caixa de connexions
- Pal de formigó
- Pal de fusta

*** NOTA:**
Aquestes dades son el resultat de treball de camp en superfície i estimacions preses per aquests.



1020

Títol del projecte
PROJECTE D'URBANITZACIÓ MODIFICAT "CAN SALVÀ" 2ª FASE (ORDENACIÓ)

Localització:
Carretera GI-552 - Riells i Viabrea (La Selva) - GIRONA

Cient
Ajuntament Riells i Viabrea

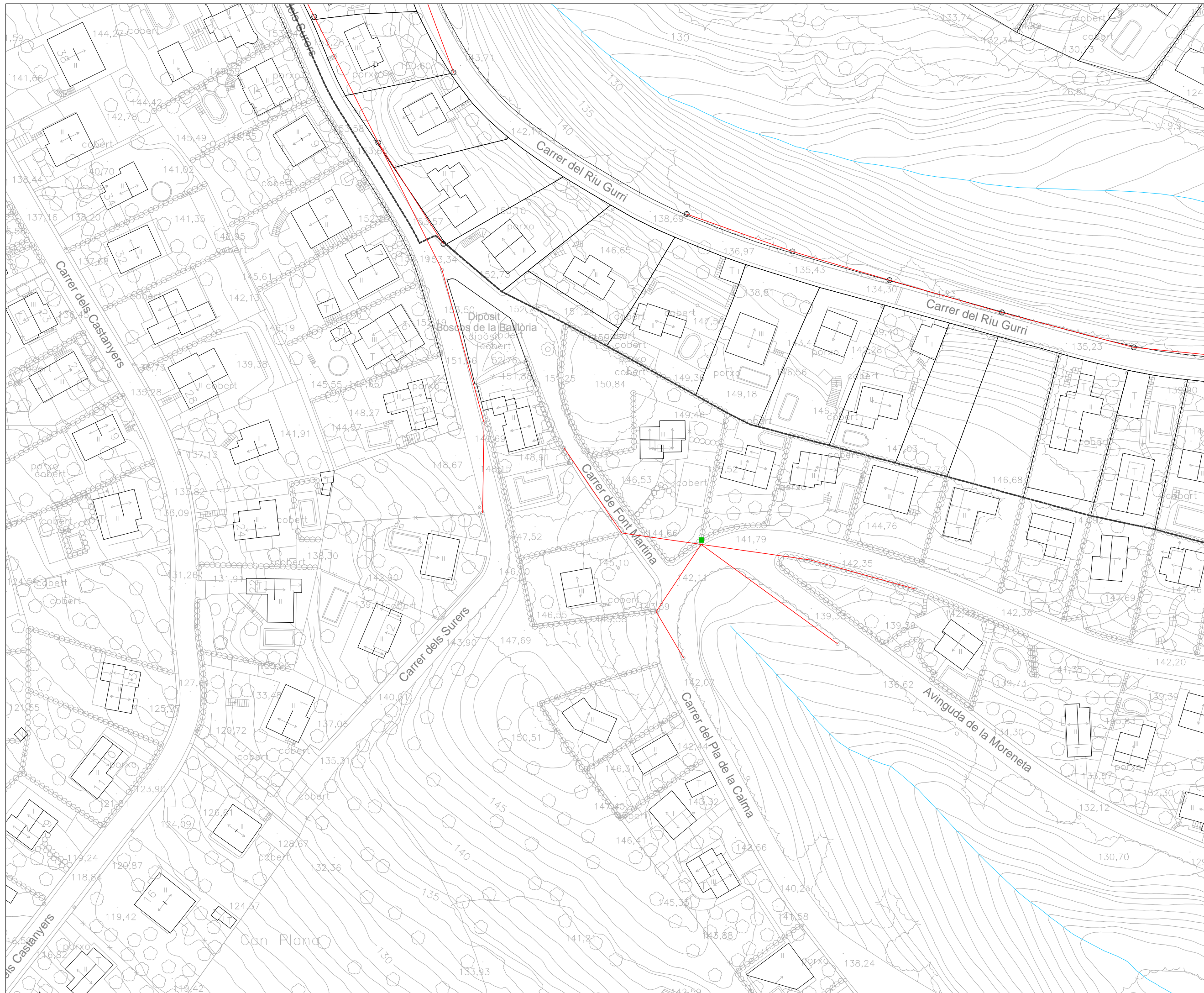
Data
Abril 2019 **8 de 36**

Títol del Plànol
PLANTA XARXA TELECOMUNICACIONS EXISTENT

Escala
A1 1:500
A3 1:1000

Núm. plànol
25

VERTICAL PROXER, S.L. arquitectura
Ctra. BV-5122, km 5 - 08495 Fogas de la Selva
arquitectura@verticalproxer.com - T. 93 764 41 18



- Límit sector
- Telefonía aèria existent
- Telefonía soterrada existent
- Caixa de connexions
- Pal de formigó
- Pal de fusta

★ **NOTA:**
Aquestes dades son el resultat de treball de camp en superfície i estimacions preses per aquests.



Títol del projecte
PROJECTE D'URBANITZACIÓ MODIFICAT "CAN SALVÀ" 2ª FASE (ORDENACIÓ)

Localització:
Carretera GI-552 - Riells i Viabrea (La Selva) - GIRONA

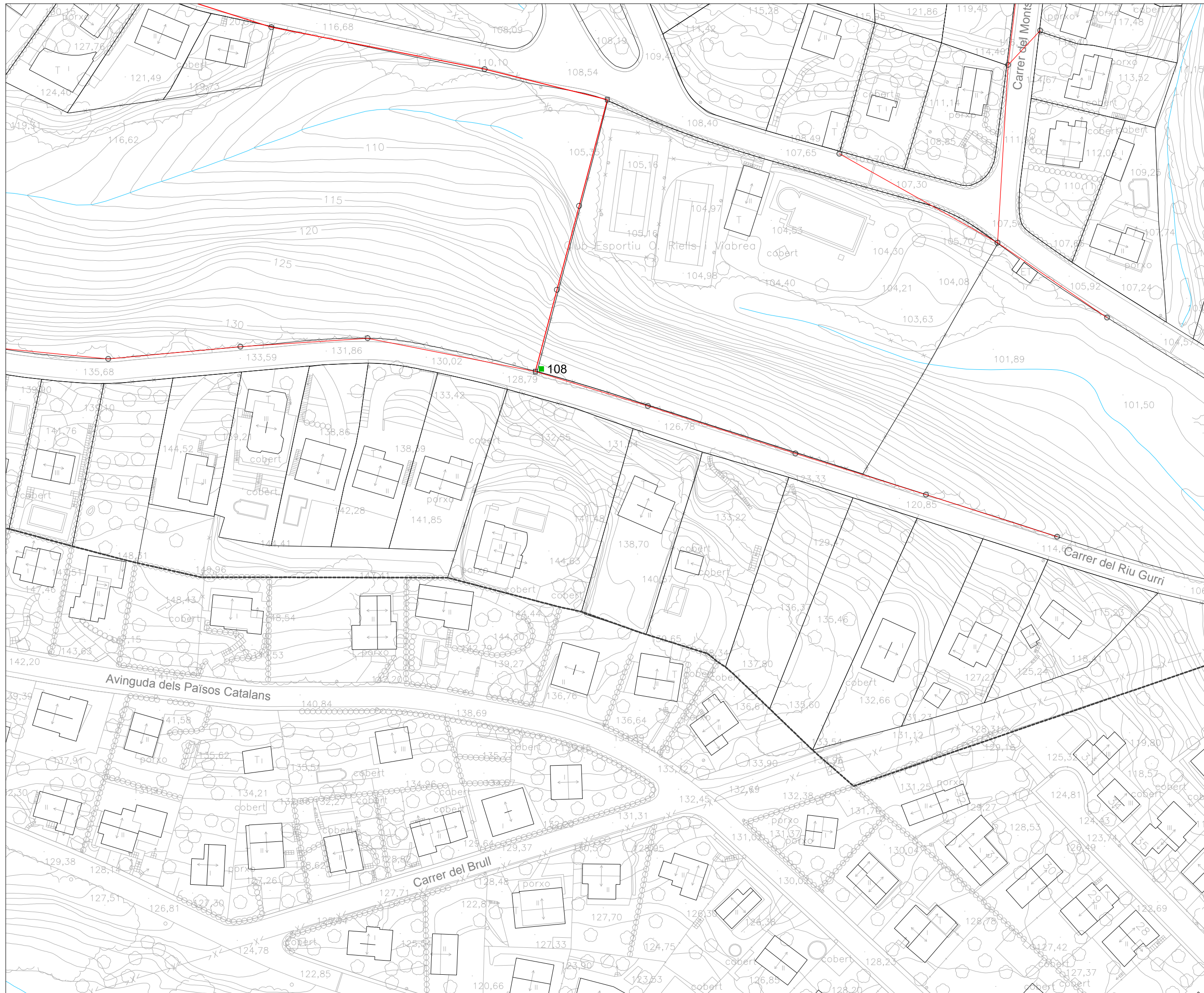
Client
Ajuntament Riells i Viabrea

Data
Abril 2019

Títol del Plànol
PLANTA XARXA TELECOMUNICACIONS EXISTENT

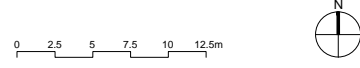
Escala
A1 1:500
A3 1:1000

Núm. plànol
25



- Límit sector
- Telefonía aèria existent
- Telefonía soterrada existent
- Caixa de connexions
- Pal de formigó
- Pal de fusta

★ **NOTA:**
Aquestes dades son el resultat de treball de camp en superfície i estimacions preses per aquests.



1020

Títol del projecte
**PROJECTE D'URBANITZACIÓ
MODIFICAT "CAN SALVÀ"
2ª FASE (ORDENACIÓ)**

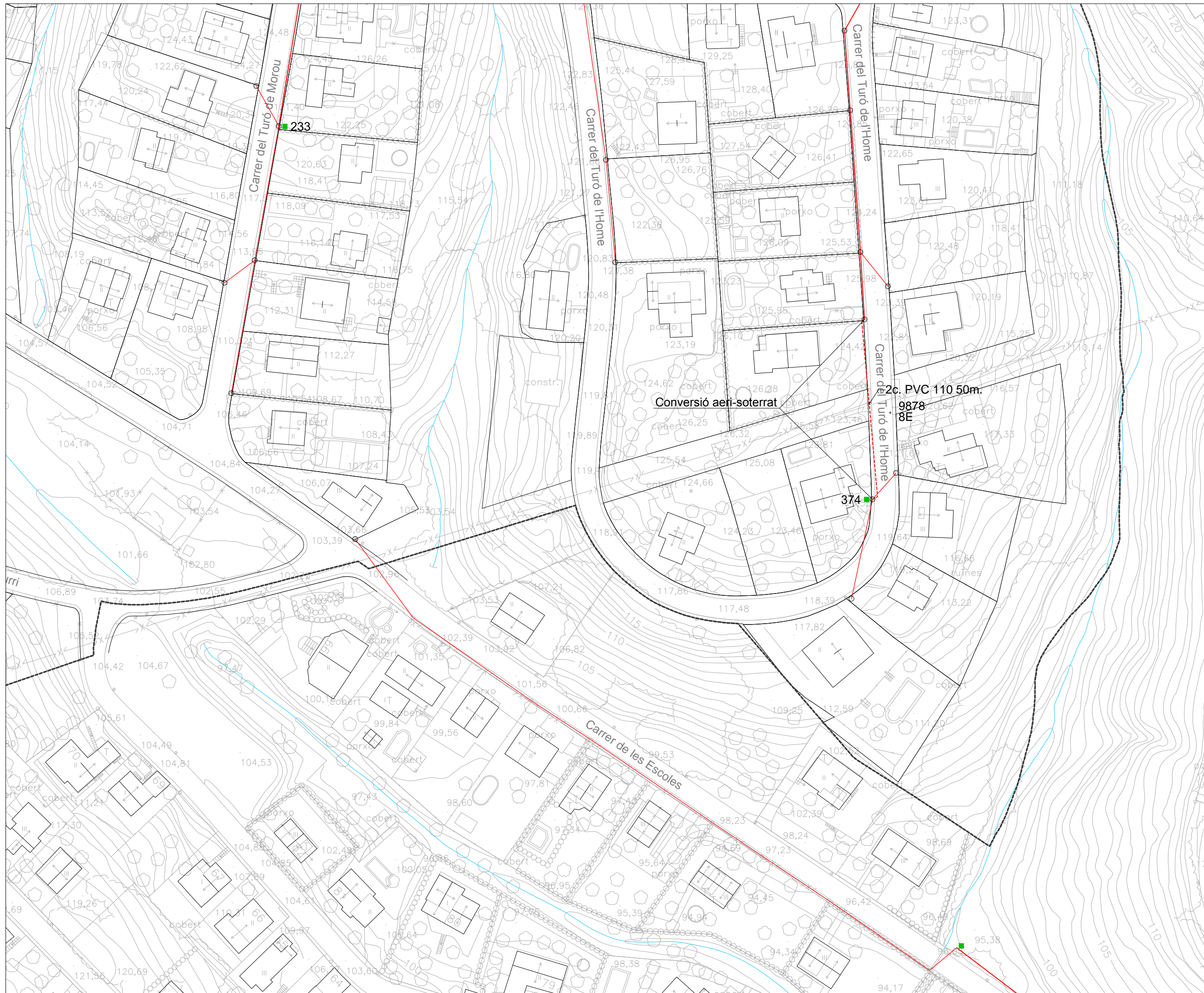
Localització:
Carretera GI-552 - Riells i Viabrea
(La Selva) - GIRONA

Client
Ajuntament Riells i Viabrea

Data
Abril 2019 Full 11 de 36

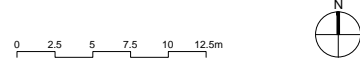
Títol del Plànol A10
**PLANTA XARXA
TELECOMUNICACIONS
EXISTENT**

Escala Núm. plànol
A1 1:500 **25**
A3 1:1000



- Límit sector
- Telefonia aèria existent
- - - - - Telefonia soterrada existent
- Caixa de connexions
- Pal de formigó
- Pal de fusta

★ **NOTA:**
Aquestes dades son el resultat de treball de camp en superfície i estimacions preses per aquests.



1020

Títol del projecte
PROJECTE D'URBANITZACIÓ MODIFICAT "CAN SALVÀ" 2ª FASE (ORDENACIÓ)

Localització:
Carretera GI-552 - Riells i Viabrea (La Selva) - GIRONA

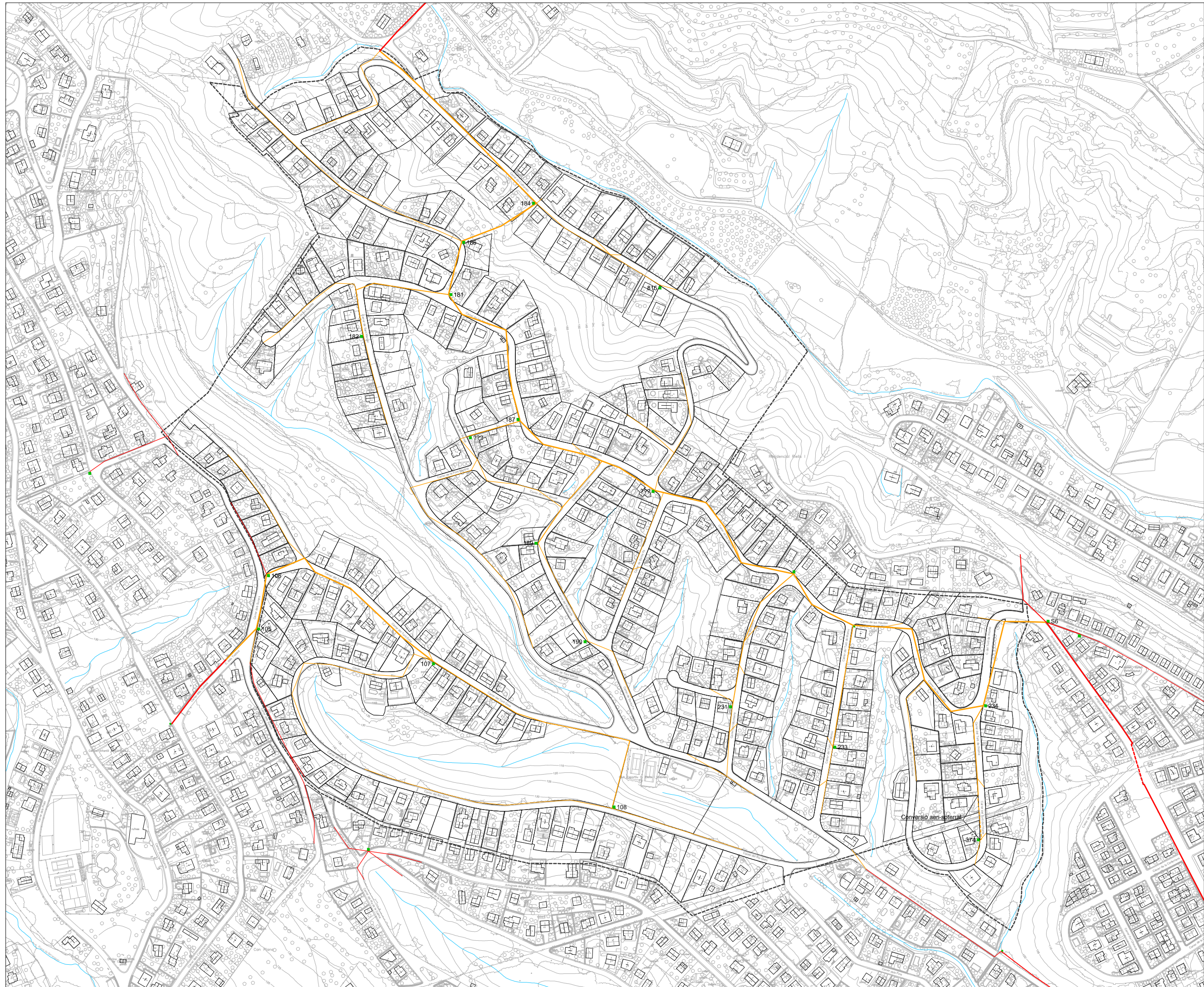
Cient
Ajuntament Riells i Viabrea

Data
Abril 2019 12 de 36

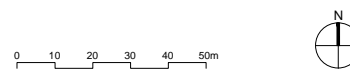
Títol del Plànol
PLANTA XARXA TELECOMUNICACIONS EXISTENT

Escala
A1 1:500
A3 1:1000

Núm. plànol
25



- Límit sector
- Telefonia aèria existent
- - - - - Telefonia soterrada existent
- Caixa de connexions
- Telefonia aèria existent enderroc



1020

Títol del projecte
**PROJECTE D'URBANITZACIÓ
 MODIFICAT "CAN SALVÀ"
 2ª FASE (ORDENACIÓ)**

Localització:
 Carretera GI-552 - Riells i Viabrea
 (La Selva) - GIRONA

Client
 Ajuntament Riells i Viabrea

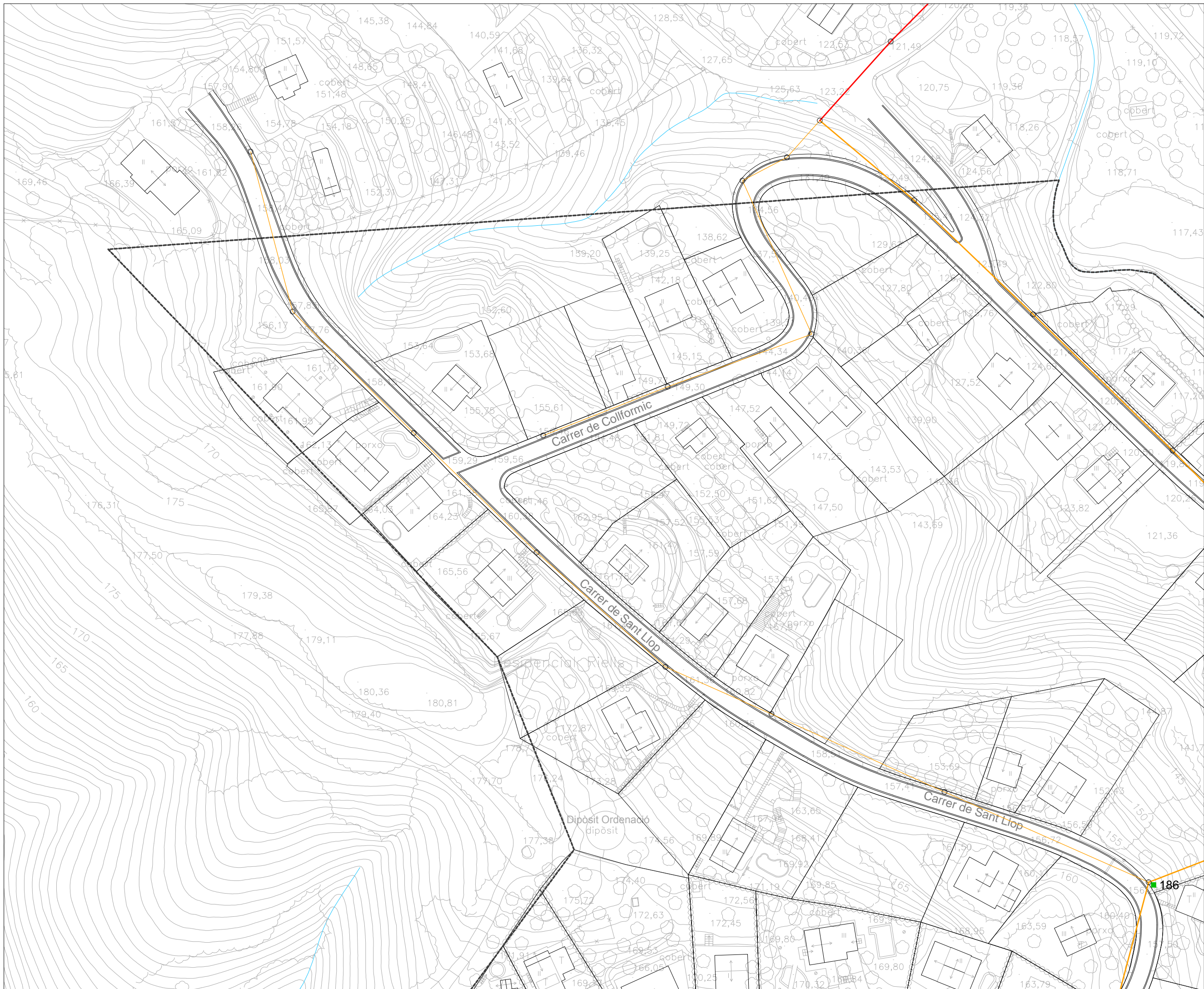
Data
 Abril 2019 13 de 36

Títol del Plànol B
**PLANTA XARXA
 TELECOMUNICACIONS
 ENDERROCS**

Escala Núm. plànol
 A1 1:2000 **25.2**
 A3 1:4000

VERTICAL PROXER, S.L. arquitectura
 Ctra. BV-5122, km 5 - 08495 Fogas de la Selva
 arquitectura@verticalproxer.com - T. 93 764 41 18

VPX
 arquitectura



- Límit sector
- Telefonía aèria existent
- - - - - Telefonía soterrada existent
- Caixa de connexions
- Pal de formigó
- Pal de fusta
- Telefonía aèria existent enderrocs



1020

Títol del projecte
**PROJECTE D'URBANITZACIÓ
 MODIFICAT "CAN SALVÀ"
 2ª FASE (ORDENACIÓ)**

Localització:
 Carretera GI-552 - Riells i Viabrea
 (La Selva) - GIRONA

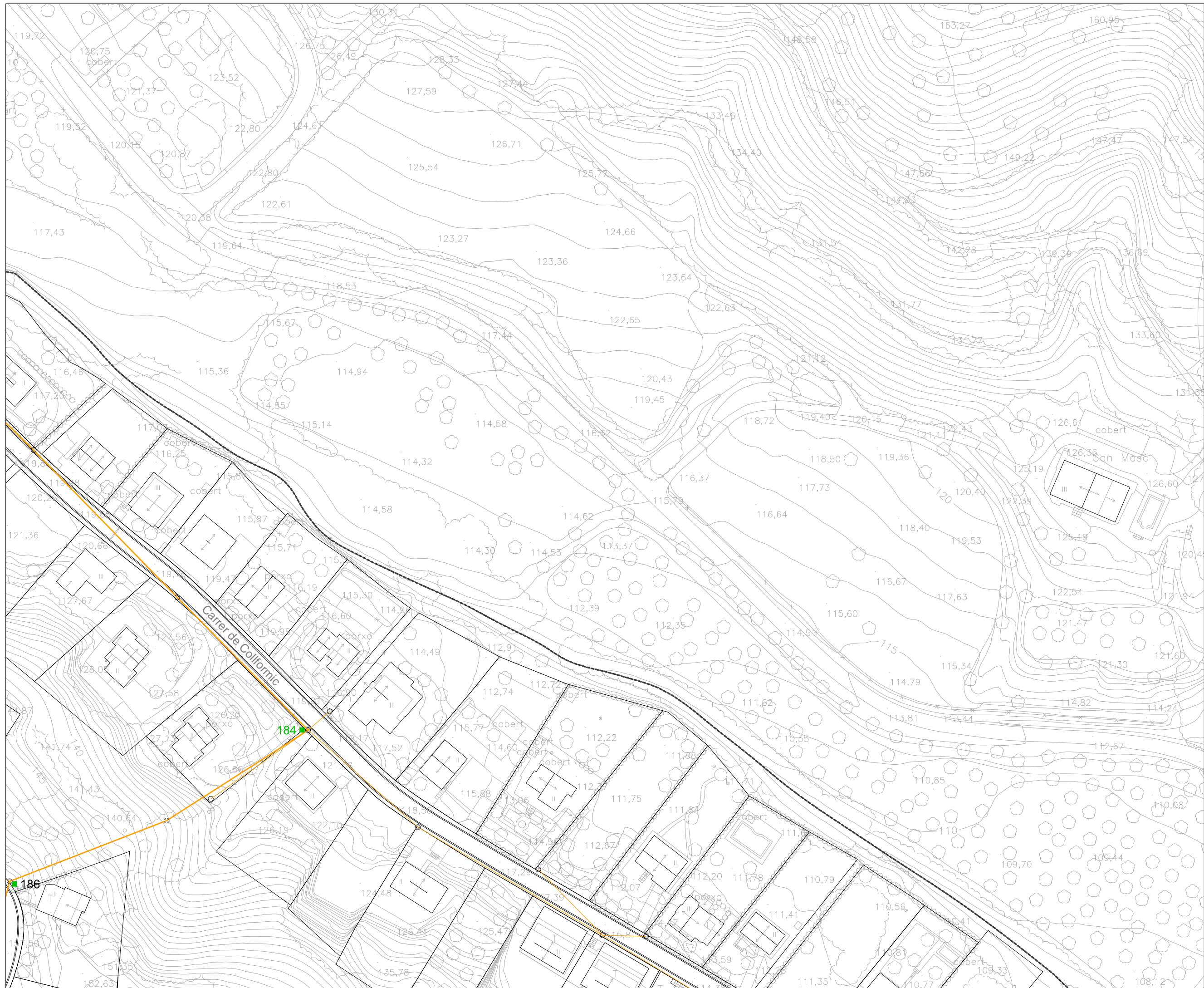
Cient
 Ajuntament Riells i Viabrea

Data
 Abril 2019 14 de 36

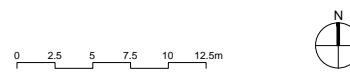
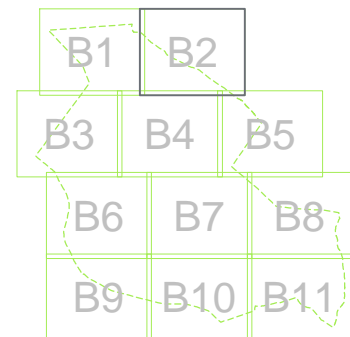
Títol del Plànol
**PLANTA XARXA
 TELECOMUNICACIONS
 ENDERROCS**

Escala
 A1 1:500
 A3 1:1000

Núm. plànol
25



- Límit sector
- Telefonia aèria existent
- Telefonia soterrada existent
- Caixa de connexions
- Pal de formigó
- Pal de fusta
- Telefonia aèria existent enderrocs



1020

Títol del projecte
**PROJECTE D'URBANITZACIÓ
 MODIFICAT "CAN SALVÀ"
 2ª FASE (ORDENACIÓ)**

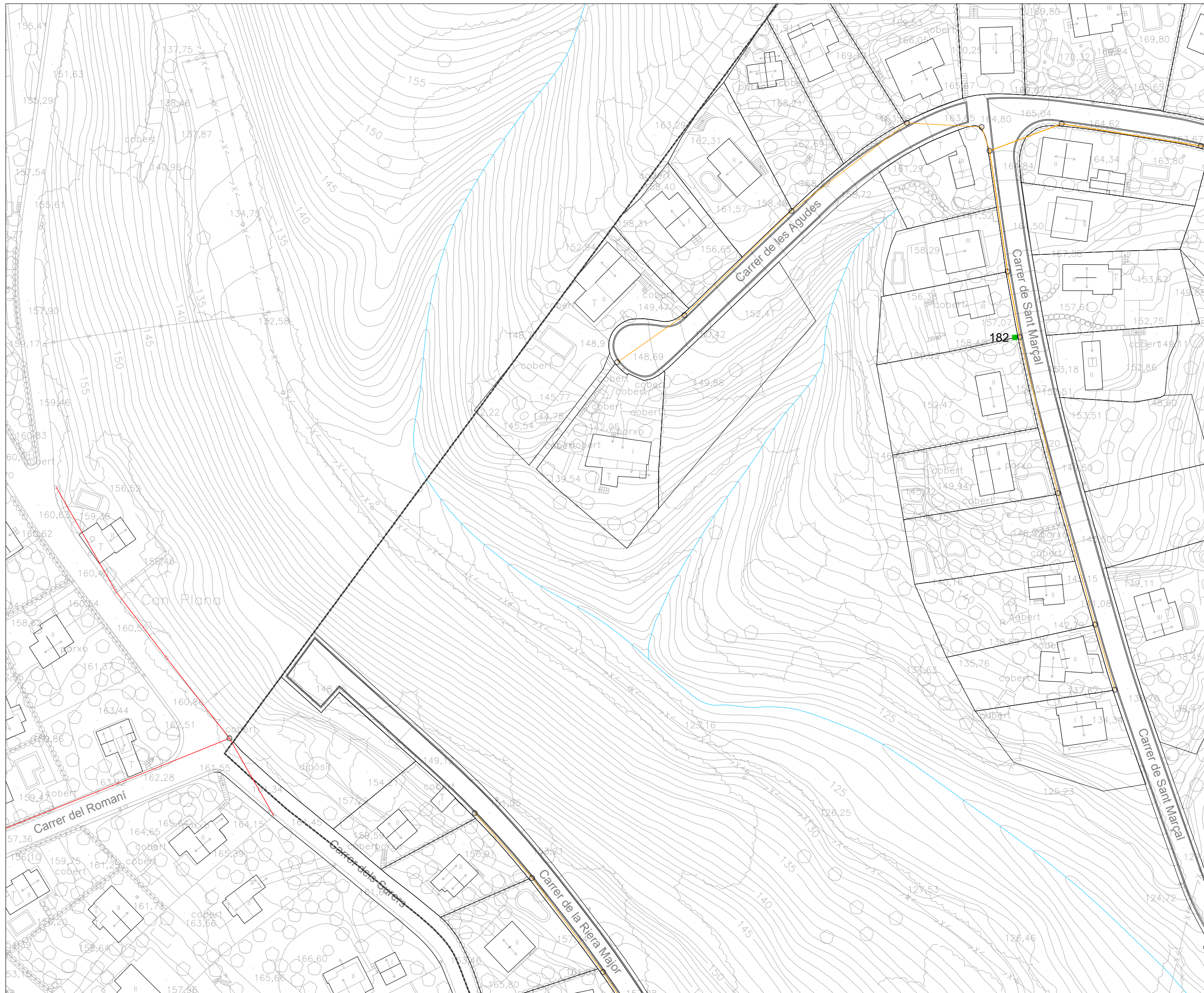
Localització:
 Carretera GI-552 - Riells i Viabrea
 (La Selva) - GIRONA

Cient
 Ajuntament Riells i Viabrea

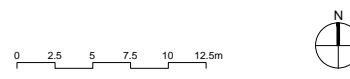
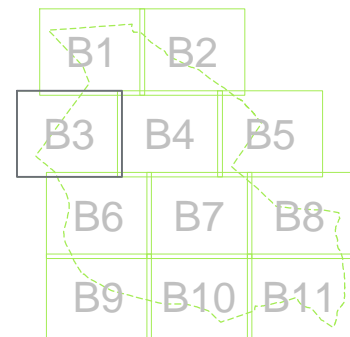
Data
 Abril 2019 15 de 36

Títol del Plànol
**PLANTA XARXA
 TELECOMUNICACIONS
 ENDERROCS**

Escala Nòm. plànol
 A1 1:500 25
 A3 1:1000



- Límit sector
- Telefonía aèria existent
- - - - - Telefonía soterrada existent
- Caixa de connexions
- Pal de formigó
- Pal de fusta
- Telefonía aèria existent enderrocs



1020

Títol del projecte
**PROJECTE D'URBANITZACIÓ
 MODIFICAT "CAN SALVÀ"
 2ª FASE (ORDENACIÓ)**

Localització:
 Carretera GI-552 - Riells i Viabrea
 (La Selva) - GIRONA

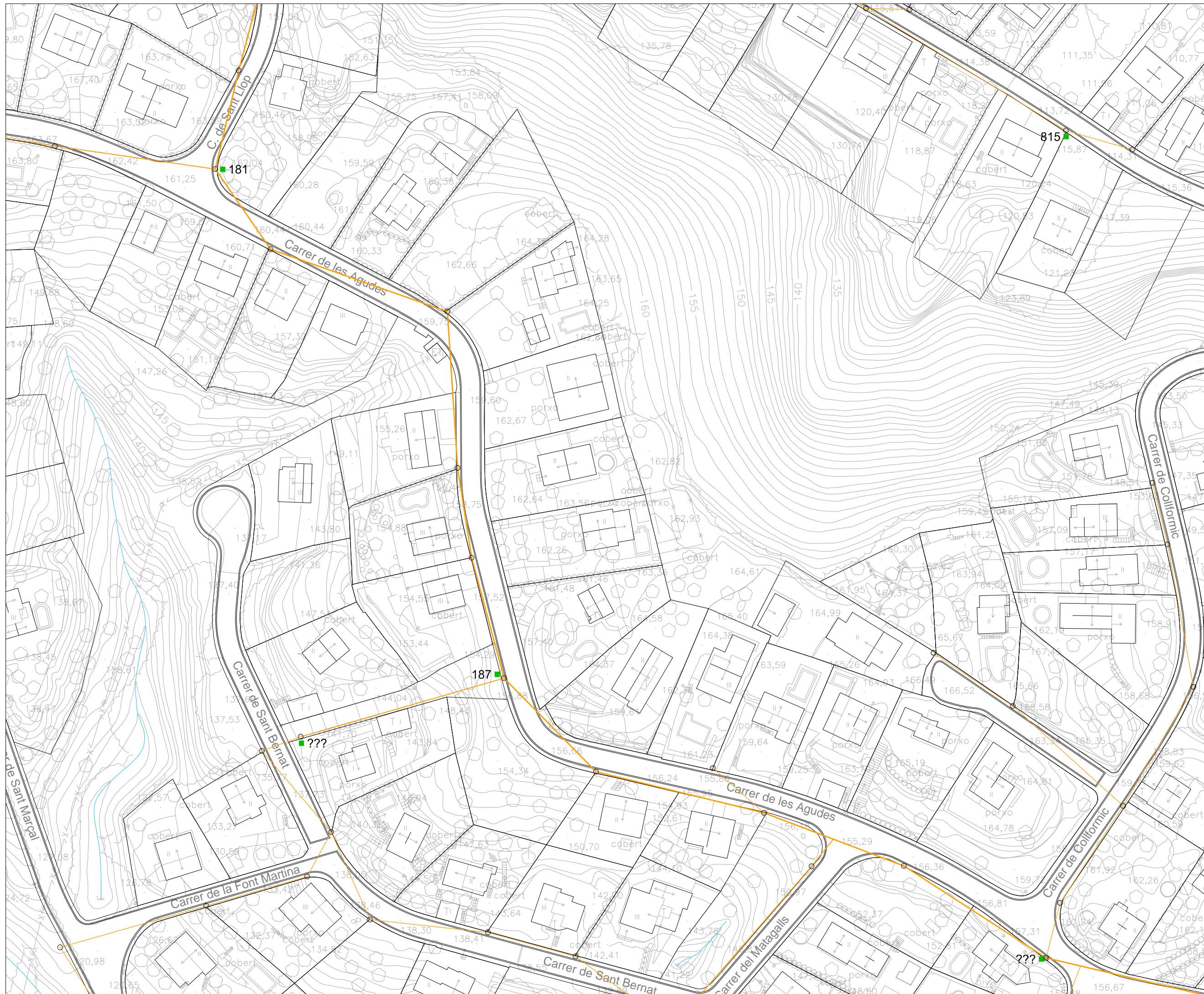
Cient
 Ajuntament Riells i Viabrea

Data
 Abril 2019 16 de 36

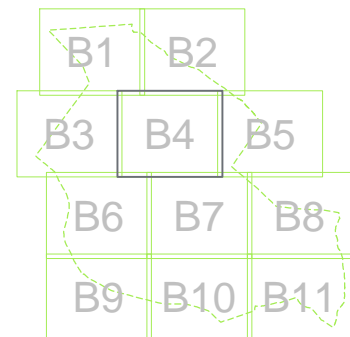
Títol del Plànol
**PLANTA XARXA
 TELECOMUNICACIONS
 ENDERROCS**

Escala
 A1 1:500
 A3 1:1000





- Límit sector
- Telefonía aèria existent
- - - - - Telefonía soterrada existent
- Caixa de connexions
- Pal de formigó
- Pal de fusta
- Telefonía aèria existent enderrocs



1020

Títol del projecte
**PROJECTE D'URBANITZACIÓ
 MODIFICAT "CAN SALVÀ"
 2ª FASE (ORDENACIÓ)**

Localització:
 Carretera GI-552 - Riells i Viabrea
 (La Selva) - GIRONA

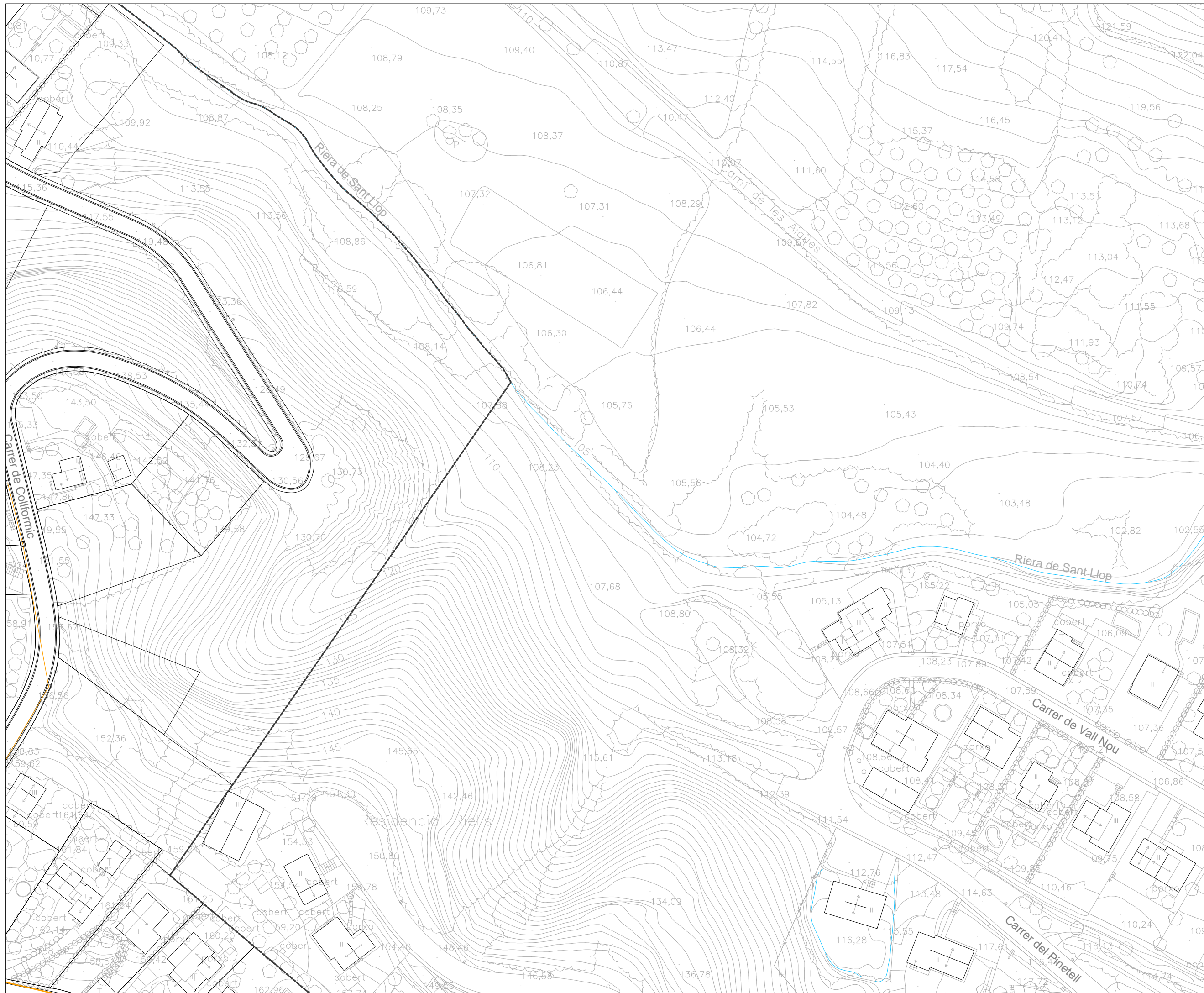
Client
 Ajuntament Riells i Viabrea

Data
 Abril 2019 17 de 36

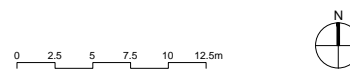
Títol del Plànol
**PLANTA XARXA
 TELECOMUNICACIONS
 ENDERROCS**

Escala
 A1 1:500
 A3 1:1000

Núm. plànol
25



- Límit sector
- Telefonía aèria existent
- - - - - Telefonía soterrada existent
- Caixa de connexions
- Pal de formigó
- Pal de fusta
- Telefonía aèria existent enderrocs



1020

Títol del projecte
**PROJECTE D'URBANITZACIÓ
 MODIFICAT "CAN SALVÀ"
 2ª FASE (ORDENACIÓ)**

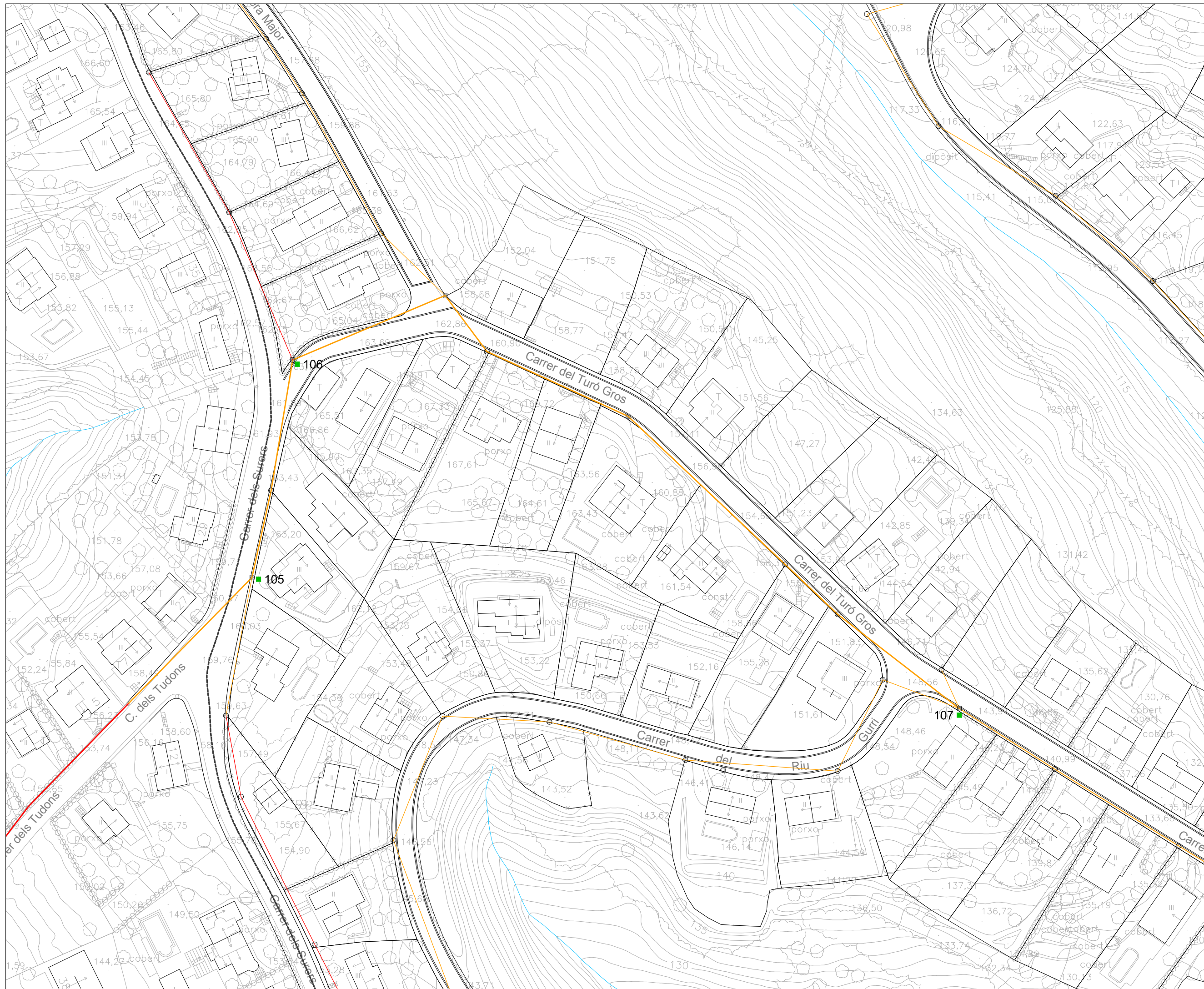
Localització:
 Carretera GI-552 - Riells i Viabrea
 (La Selva) - GIRONA

Client
 Ajuntament Riells i Viabrea

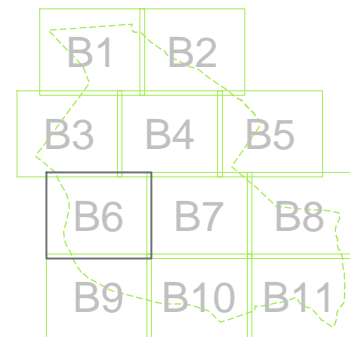
Data
 Abril 2019 18 de 36

Títol del Plànol
**PLANTA XARXA
 TELECOMUNICACIONS
 ENDERROCS**

Escala Núm. plànol
 A1 1:500 25
 A3 1:1000



- Límit sector
- Telefonía aèria existent
- - - - - Telefonía soterrada existent
- Caixa de connexions
- Pal de formigó
- Pal de fusta
- Telefonía aèria existent enderrocs



1020

Títol del projecte
**PROJECTE D'URBANITZACIÓ
 MODIFICAT "CAN SALVÀ"
 2ª FASE (ORDENACIÓ)**

Localització:
 Carretera GI-552 - Riells i Viabrea
 (La Selva) - GIRONA

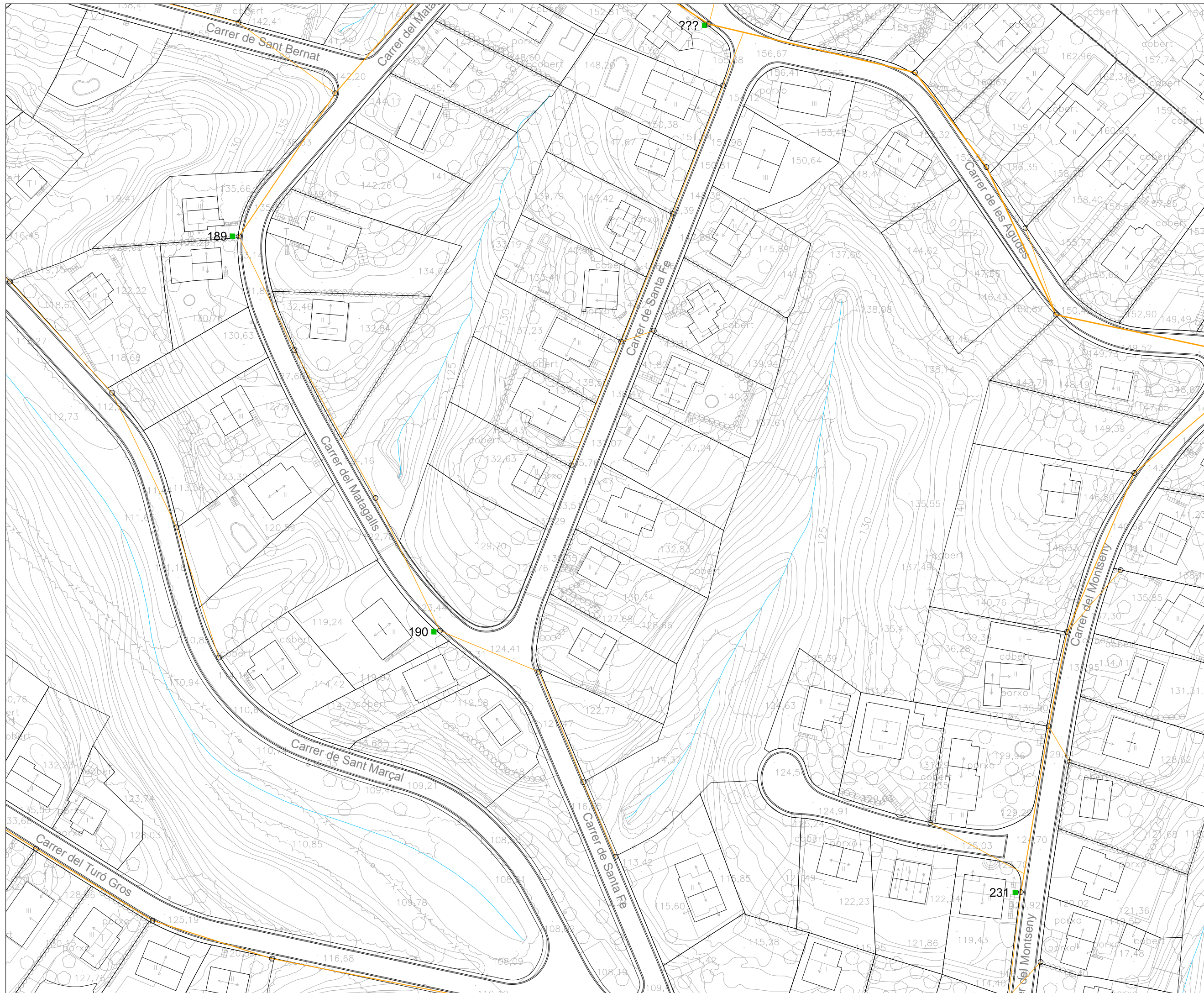
Client
 Ajuntament Riells i Viabrea

Data
 Abril 2019 19 de 36

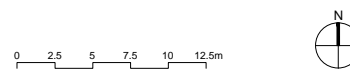
Títol del Plànol
**PLANTA XARXA
 TELECOMUNICACIONS
 ENDERROCS**

Escala
 A1 1:500
 A3 1:1000

Núm. plànol
25



- Límit sector
- Telefonía aèria existent
- - - Telefonía soterrada existent
- Caixa de connexions
- Pal de formigó
- Pal de fusta
- Telefonía aèria existent enderrocs



1020

Títol del projecte
PROJECTE D'URBANITZACIÓ
MODIFICAT "CAN SALVÀ"
2ª FASE (ORDENACIÓ)

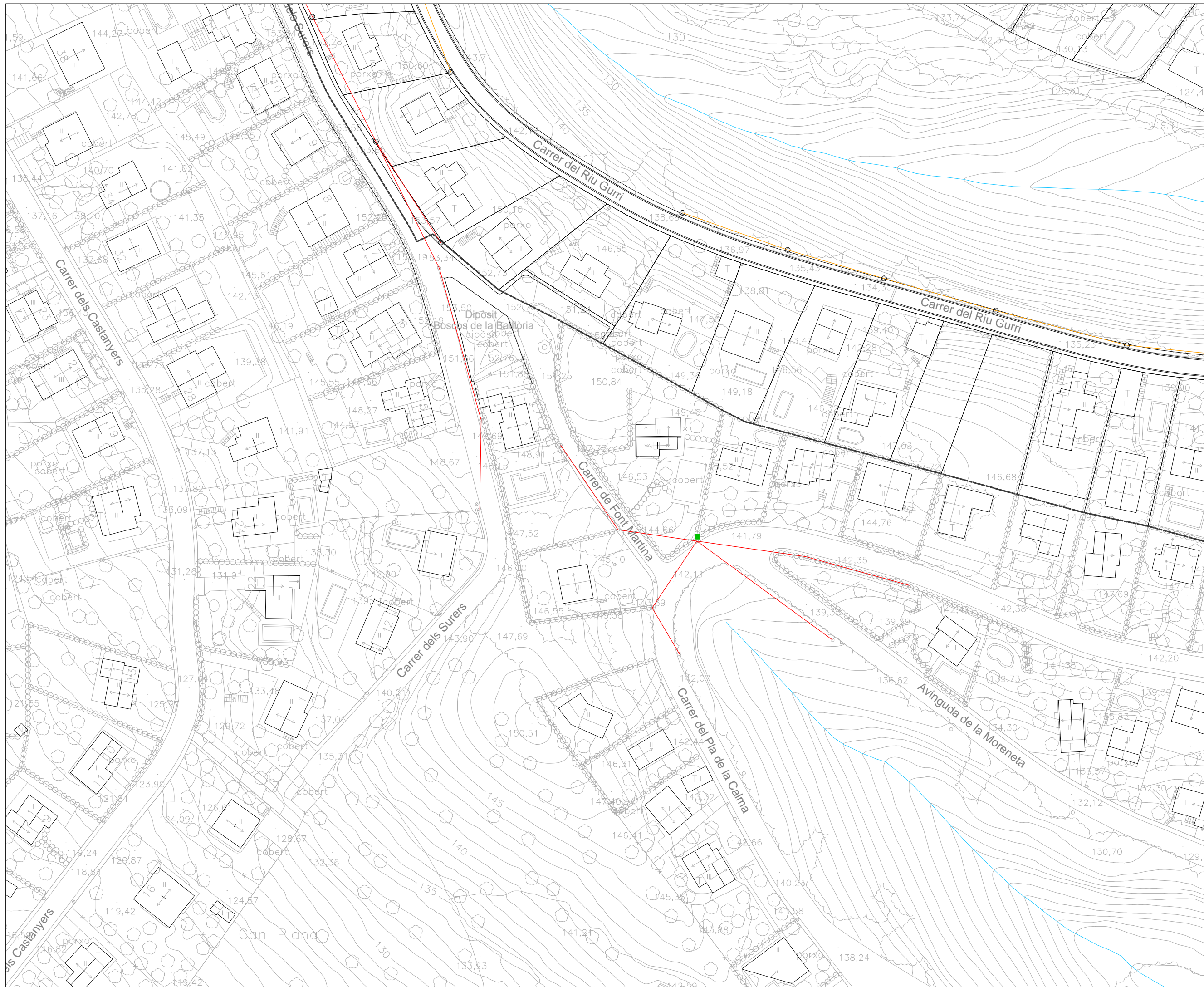
Localització:
 Carretera GI-552 - Riells i Viabrea
 (La Selva) - GIRONA

Client
 Ajuntament Riells i Viabrea

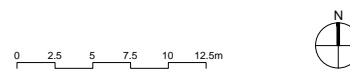
Data
 Abril 2019 Full 20 de 36

Títol del Plànol B7
PLANTA XARXA
TELECOMUNICACIONS
ENDERROCS

Escala Núm. plànol
 A1 1:500 25
 A3 1:1000



- Límit sector
- Telefonía aèria existent
- - - - - Telefonía soterrada existent
- Caixa de connexions
- Pal de formigó
- Pal de fusta
- Telefonía aèria existent enderrocs



1020

Títol del projecte
**PROJECTE D'URBANITZACIÓ
 MODIFICAT "CAN SALVÀ"
 2ª FASE (ORDENACIÓ)**

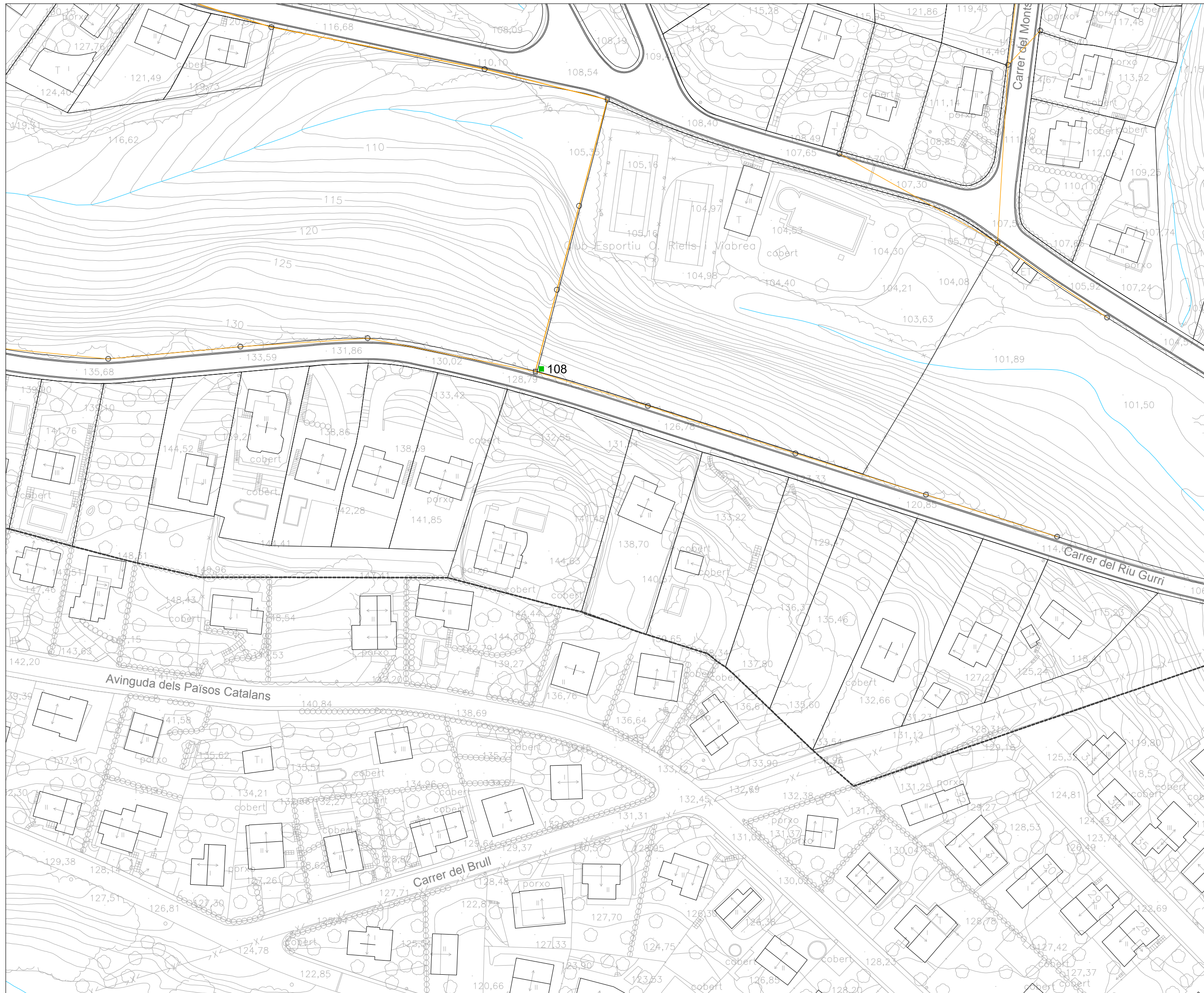
Localització:
 Carretera GI-552 - Riells i Viabrea
 (La Selva) - GIRONA

Client
 Ajuntament Riells i Viabrea

Data
 Abril 2019 22 de 36

Títol del Plànol B9
**PLANTA XARXA
 TELECOMUNICACIONS
 ENDERROCS**

Escala Núm. plànol
 A1 1:500 25
 A3 1:1000



- Límit sector
- Telefonía aèria existent
- - - - - Telefonía soterrada existent
- Caixa de connexions
- Pal de formigó
- Pal de fusta
- Telefonía aèria existent enderrocs



1020

Títol del projecte
PROJECTE D'URBANITZACIÓ
MODIFICAT "CAN SALVÀ"
2ª FASE (ORDENACIÓ)

Localització:
 Carretera GI-552 - Riells i Viabrea
 (La Selva) - GIRONA

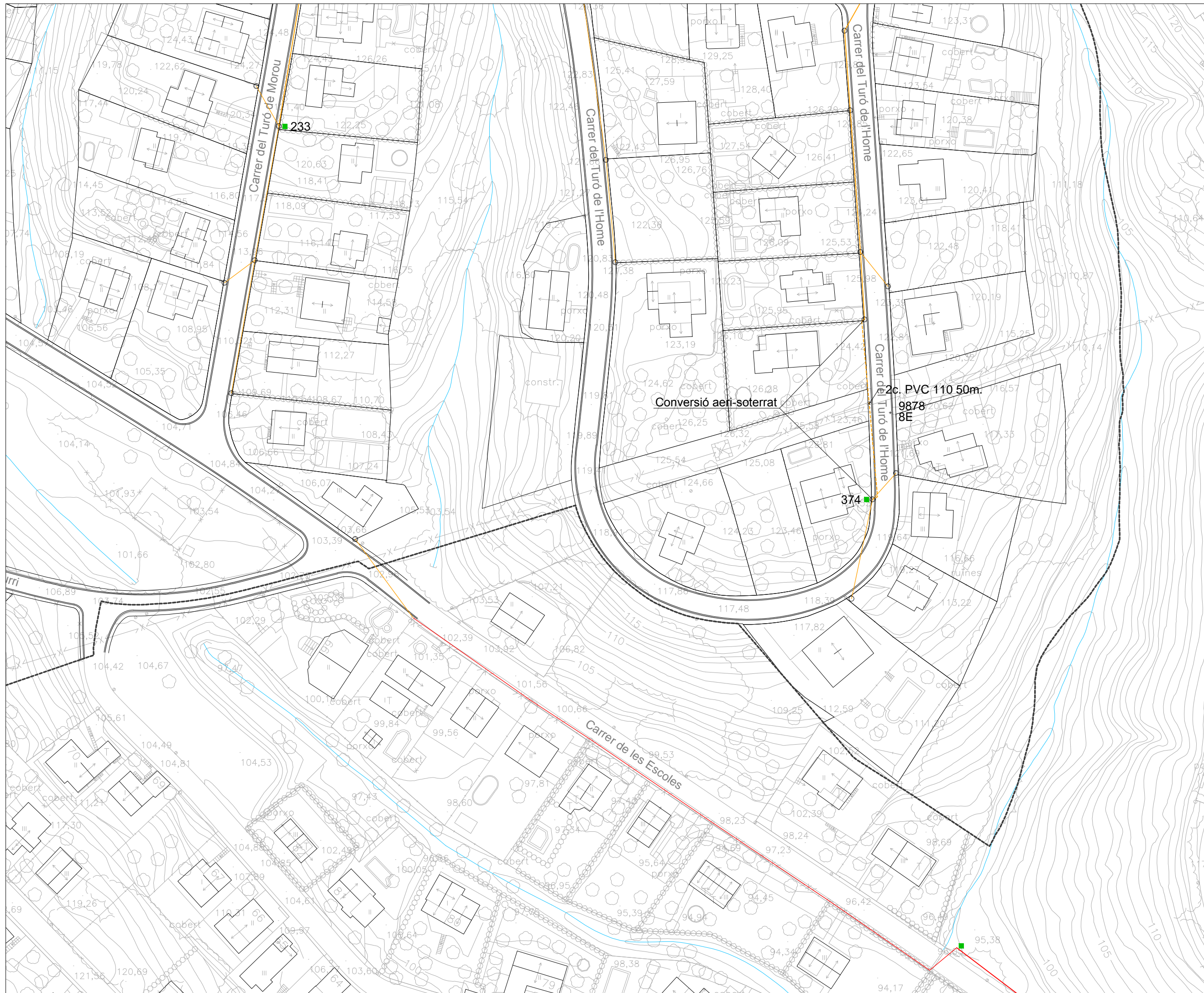
Client
 Ajuntament Riells i Viabrea

Data
 Abril 2019 23 de 36

Títol del Plànol B10
PLANTA XARXA
TELECOMUNICACIONS
ENDERROCS

Escala Núm. plànol
 A1 1:500 25
 A3 1:1000





- Límit sector
- Telefonía aèria existent
- - - - - Telefonía soterrada existent
- Caixa de connexions
- Pal de formigó
- Pal de fusta
- Telefonía aèria existent enderroc



1020

Títol del projecte
**PROJECTE D'URBANITZACIÓ
 MODIFICAT "CAN SALVÀ"
 2ª FASE (ORDENACIÓ)**

Localització:
 Carretera GI-552 - Riells i Viabrea
 (La Selva) - GIRONA

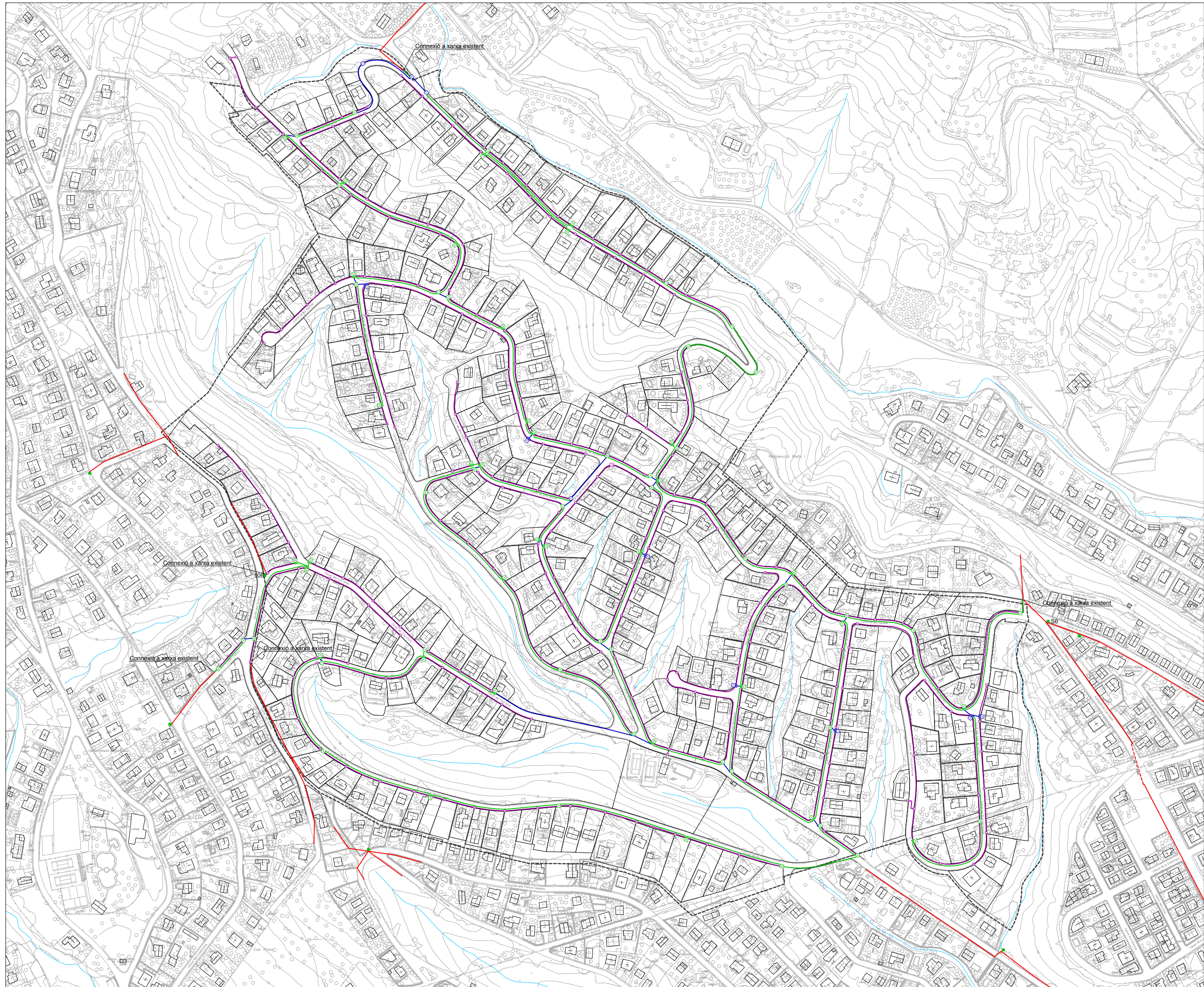
Cient
 Ajuntament Riells i Viabrea

Data
 Abril 2019 24 de 36

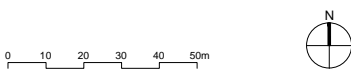
Títol del Plànol
**PLANTA XARXA
 TELECOMUNICACIONS
 ENDERROCS**

Escala
 A1 1:500
 A3 1:1000

Núm. plànol
25



- Límit sector
- Xarxa de telefonia existent**
- Telefonía aèria existent
 - - - - - Telefonía soterrada existent
 - Caixa de connexions
- Xarxa de telefonia proposta**
- Telefonía soterrada 4c. PVC 110
 - Telefonía soterrada 2c. PVC 110
 - Telefonía soterrada 2c. PVC 63
 - Arqueta tipus "D"
 - Arqueta tipus "H"
 - Arqueta tipus "D" + Pedestal
 - Arqueta tipus "H" + Pedestal
 - Arqueta tipus "M"



1020

Títol del projecte
**PROJECTE D'URBANITZACIÓ
 MODIFICAT "CAN SALVÀ"
 2ª FASE (ORDENACIÓ)**

Localització:
 Carretera GI-552 - Riells i Viabrea
 (La Selva) - GIRONA

Client
 Ajuntament Riells i Viabrea

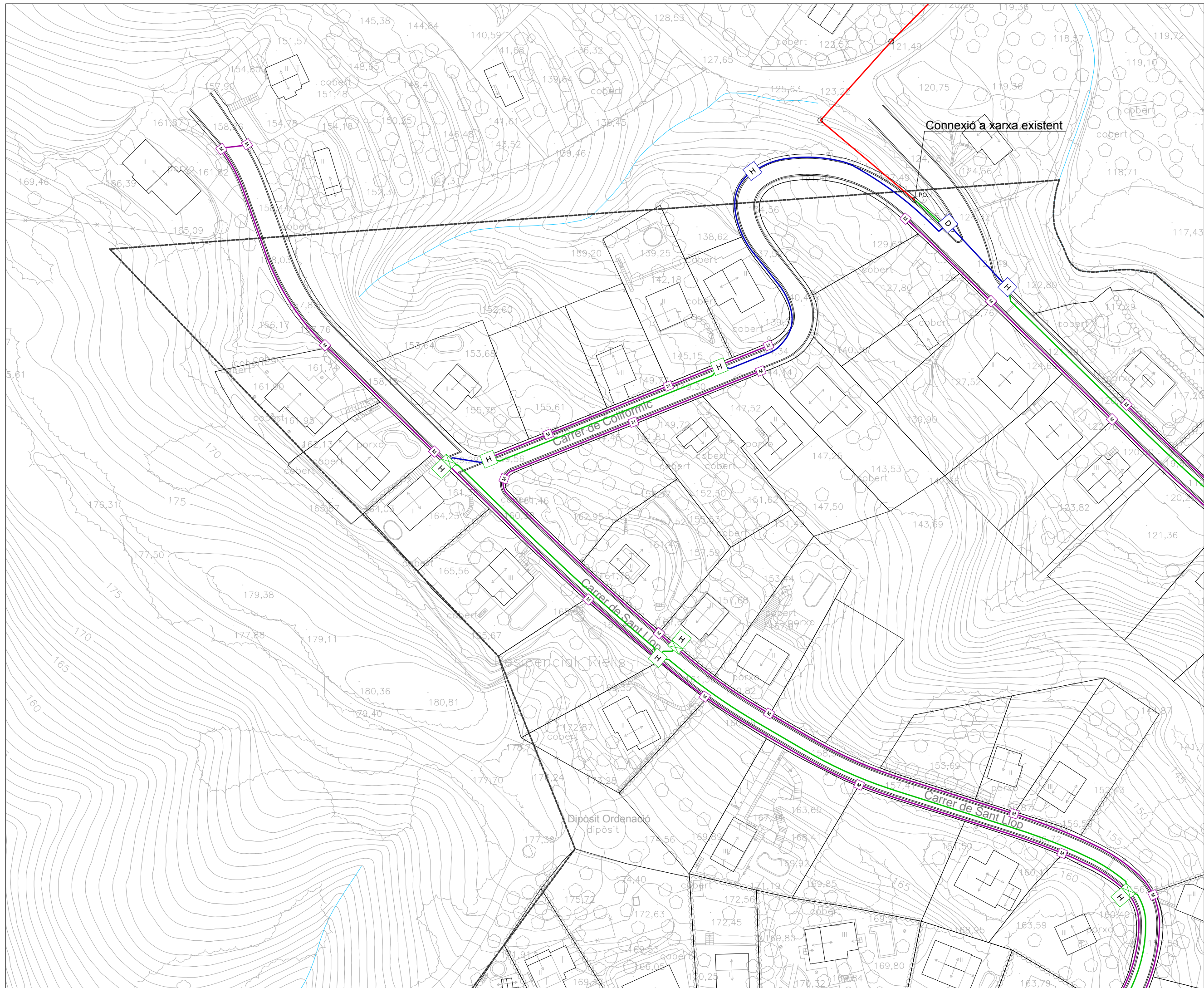
Data
 Abril 2019 25 de 36

Títol del Plànol
**PLANTA XARXA
 TELECOMUNICACIONS
 PROPOSTA**

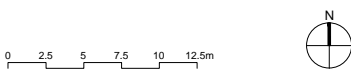
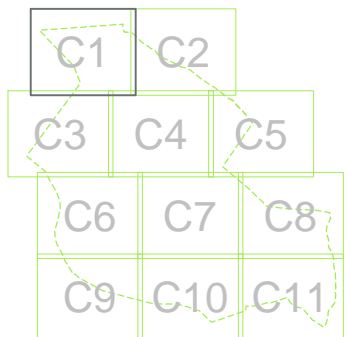
Escala Núm. plànol
 A1 1:2000 **25.3**
 A3 1:4000

VERTICAL PROXER, S.L. arquitectura
 Ctra. BV-5122, km 5 - 08495 Fogars de la Selva
 arquitectura@verticalproxer.com - T. 93 764 41 18

VPx
 arquitectura



- Límit sector
- Xarxa de telefonia existent**
- - - - - Telefonia aèria existent
 - Telefonia soterrada existent
 - Caixa de connexions
 - ▣ Pal de formigó
 - Pal de fusta
- Xarxa de telefonia proposta**
- Telefonia soterrada 4c. PVC 110
 - Telefonia soterrada 2c. PVC 110
 - Telefonia soterrada 2c. PVC 63
 - ▣ Arqueta tipus "D"
 - ▣ Arqueta tipus "H"
 - ▣ Arqueta tipus "D" + Pedestal
 - ▣ Arqueta tipus "H" + Pedestal
 - ▣ Arqueta tipus "M"



1020

Títol del projecte
**PROJECTE D'URBANITZACIÓ
 MODIFICAT "CAN SALVÀ"
 2ª FASE (ORDENACIÓ)**

Localització:
 Carretera GI-552 - Riells i Viabrea
 (La Selva) - GIRONA

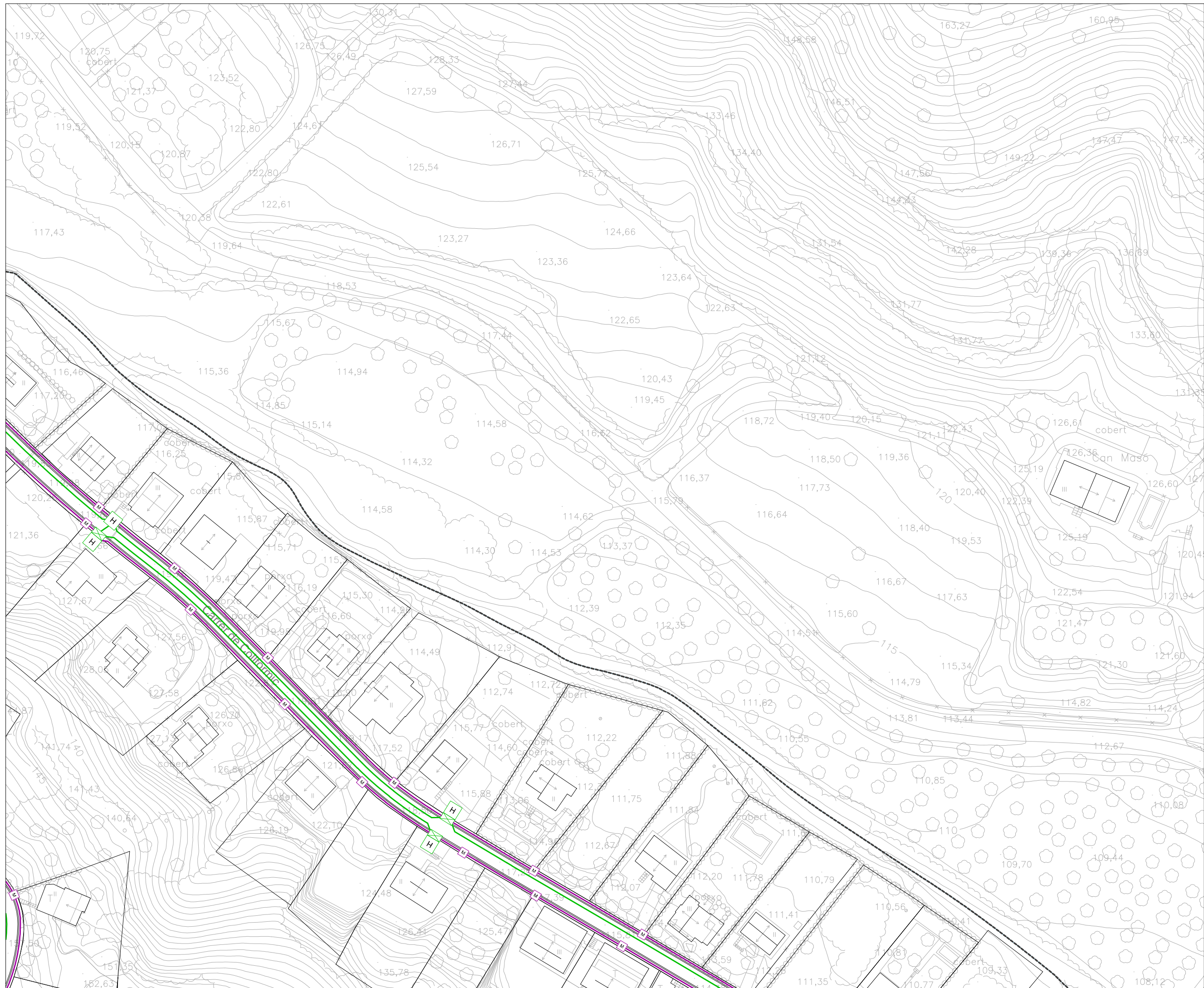
Cient
 Ajuntament Riells i Viabrea

Data
 Abril 2019 26 de 36

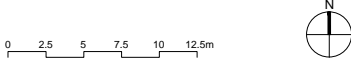
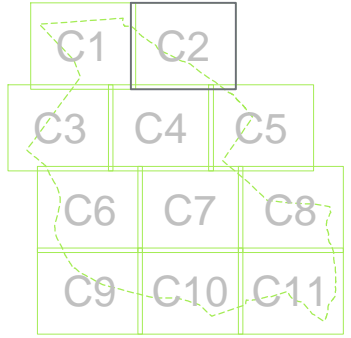
Títol del Plànol
**PLANTA XARXA
 TELECOMUNICACIONS
 PROPOSTA**

Escala
 A1 1:500
 A3 1:1000

Núm. plànol
25



- Límit sector
- Xarxa de telefonia existent**
- - - - - Telefonia aèria existent
 - - - - - Telefonia soterrada existent
 - Caixa de connexions
 - Pal de formigó
 - Pal de fusta
- Xarxa de telefonia proposta**
- Telefonia soterrada 4c. PVC 110
 - Telefonia soterrada 2c. PVC 110
 - Telefonia soterrada 2c. PVC 63
 - Arqueta tipus "D"
 - Arqueta tipus "H"
 - Arqueta tipus "D" + Pedestal
 - Arqueta tipus "H" + Pedestal
 - Arqueta tipus "M"



1020

Títol del projecte
**PROJECTE D'URBANITZACIÓ
 MODIFICAT "CAN SALVÀ"
 2ª FASE (ORDENACIÓ)**

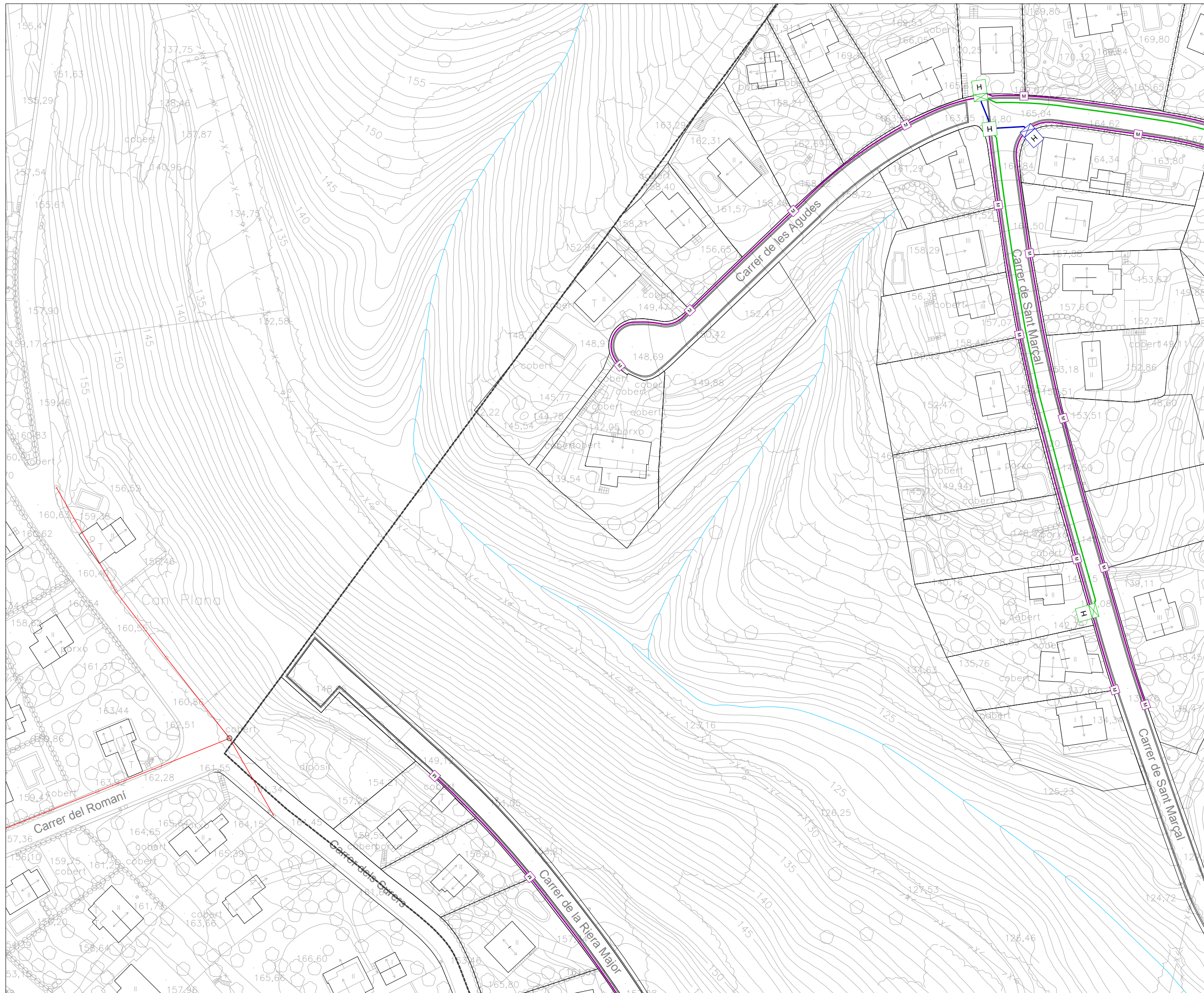
Localització:
 Carretera GI-552 - Riells i Viabrea
 (La Selva) - GIRONA

Cient
 Ajuntament Riells i Viabrea

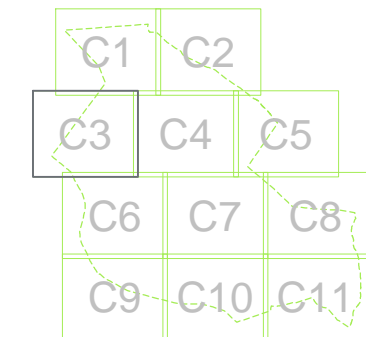
Data
 Abril 2019 27 de 36

Títol del Plànol C2
**PLANTA XARXA
 TELECOMUNICACIONS
 PROPOSTA**

Escala Núm. plànol
 A1 1:500 25
 A3 1:1000



- Límit sector
- Xarxa de telefonia existent**
- - - - - Telefonia aèria existent
 - - - - - Telefonia soterrada existent
 - Caixa de connexions
 - Pal de formigó
 - Pal de fusta
- Xarxa de telefonia proposta**
- Telefonia soterrada 4c. PVC 110
 - Telefonia soterrada 2c. PVC 110
 - Telefonia soterrada 2c. PVC 63
 - Arqueta tipus "D"
 - Arqueta tipus "H"
 - Arqueta tipus "D" + Pedestal
 - Arqueta tipus "H" + Pedestal
 - Arqueta tipus "M"



1020

Títol del projecte
**PROJECTE D'URBANITZACIÓ
 MODIFICAT "CAN SALVÀ"
 2ª FASE (ORDENACIÓ)**

Localització:
 Carretera GI-552 - Riells i Viabrea
 (La Selva) - GIRONA

Client
 Ajuntament Riells i Viabrea

Data
 Abril 2019 28 de 36

Títol del Plànol C3
**PLANTA XARXA
 TELECOMUNICACIONS
 PROPOSTA**

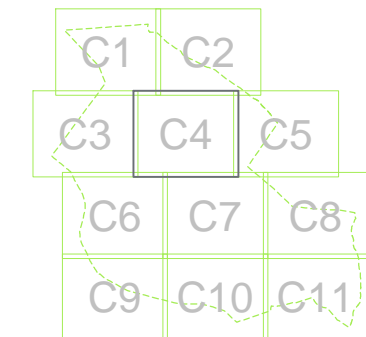
Escala Núm. plànol
 A1 1:500 **25**
 A3 1:1000

VERTICAL PROXER, S.L. arquitectura
 Ctra. BV-5122, km 5 - 08495 Fogars de la Selva
 arquitectura@verticalproxer.com - T. 93 764 41 18

VPx
arquitectura



- Límit sector
- Xarxa de telefonia existent**
- - - - - Telefonia aèria existent
 - - - - - Telefonia soterrada existent
 - Caixa de connexions
 - Pal de formigó
 - Pal de fusta
- Xarxa de telefonia proposta**
- Telefonia soterrada 4c. PVC 110
 - Telefonia soterrada 2c. PVC 110
 - Telefonia soterrada 2c. PVC 63
 - Arqueta tipus "D"
 - Arqueta tipus "H"
 - Arqueta tipus "D" + Pedestal
 - Arqueta tipus "H" + Pedestal
 - Arqueta tipus "M"



1020

Títol del projecte
**PROJECTE D'URBANITZACIÓ
 MODIFICAT "CAN SALVÀ"
 2ª FASE (ORDENACIÓ)**

Localització:
 Carretera GI-552 - Riells i Viabrea
 (La Selva) - GIRONA

Client
 Ajuntament Riells i Viabrea

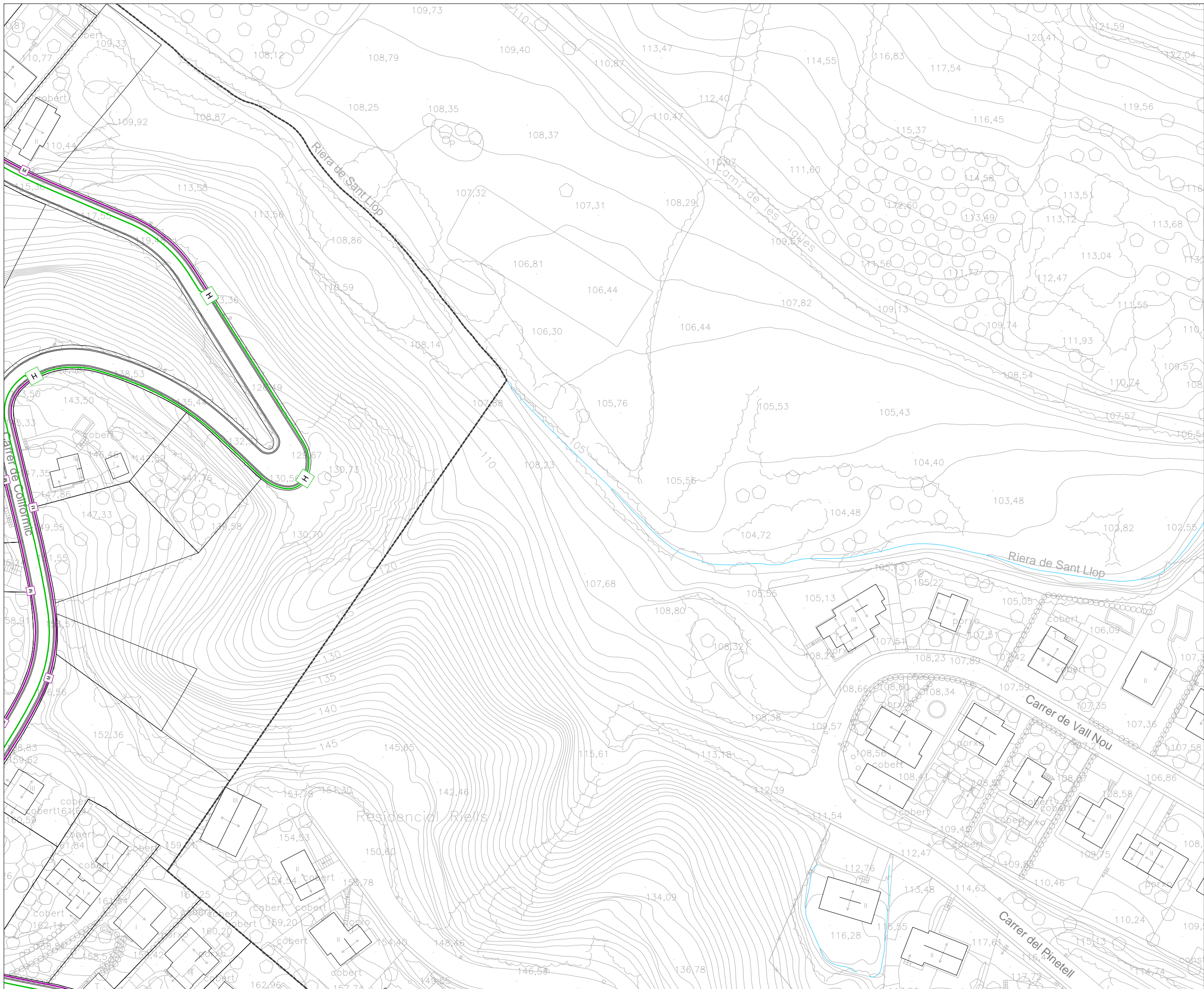
Data
 Abril 2019 29 de 36

Títol del Plànol C4
**PLANTA XARXA
 TELECOMUNICACIONS
 PROPOSTA**

Escala Núm. plànol
 A1 1:500 25
 A3 1:1000

VERTICAL PROXER, S.L. arquitectura
 Ctra. BV-5122, km 5 - 08495 Fogas de la Selva
 arquitectura@verticalproxer.com - T. 93 764 41 18

VPx
arquitectura



- Límit sector
- Xarxa de telefonia existent**
- - - - - Telefonia aèria existent
 - - - - - Telefonia soterrada existent
 - Caixa de connexions
 - Pal de formigó
 - Pal de fusta
- Xarxa de telefonia proposta**
- Telefonia soterrada 4c. PVC 110
 - Telefonia soterrada 2c. PVC 110
 - Telefonia soterrada 2c. PVC 63
 - Arqueta tipus "D"
 - Arqueta tipus "H"
 - Arqueta tipus "D" + Pedestal
 - Arqueta tipus "H" + Pedestal
 - Arqueta tipus "M"



1020

Títol del projecte
**PROJECTE D'URBANITZACIÓ
 MODIFICAT "CAN SALVÀ"
 2ª FASE (ORDENACIÓ)**

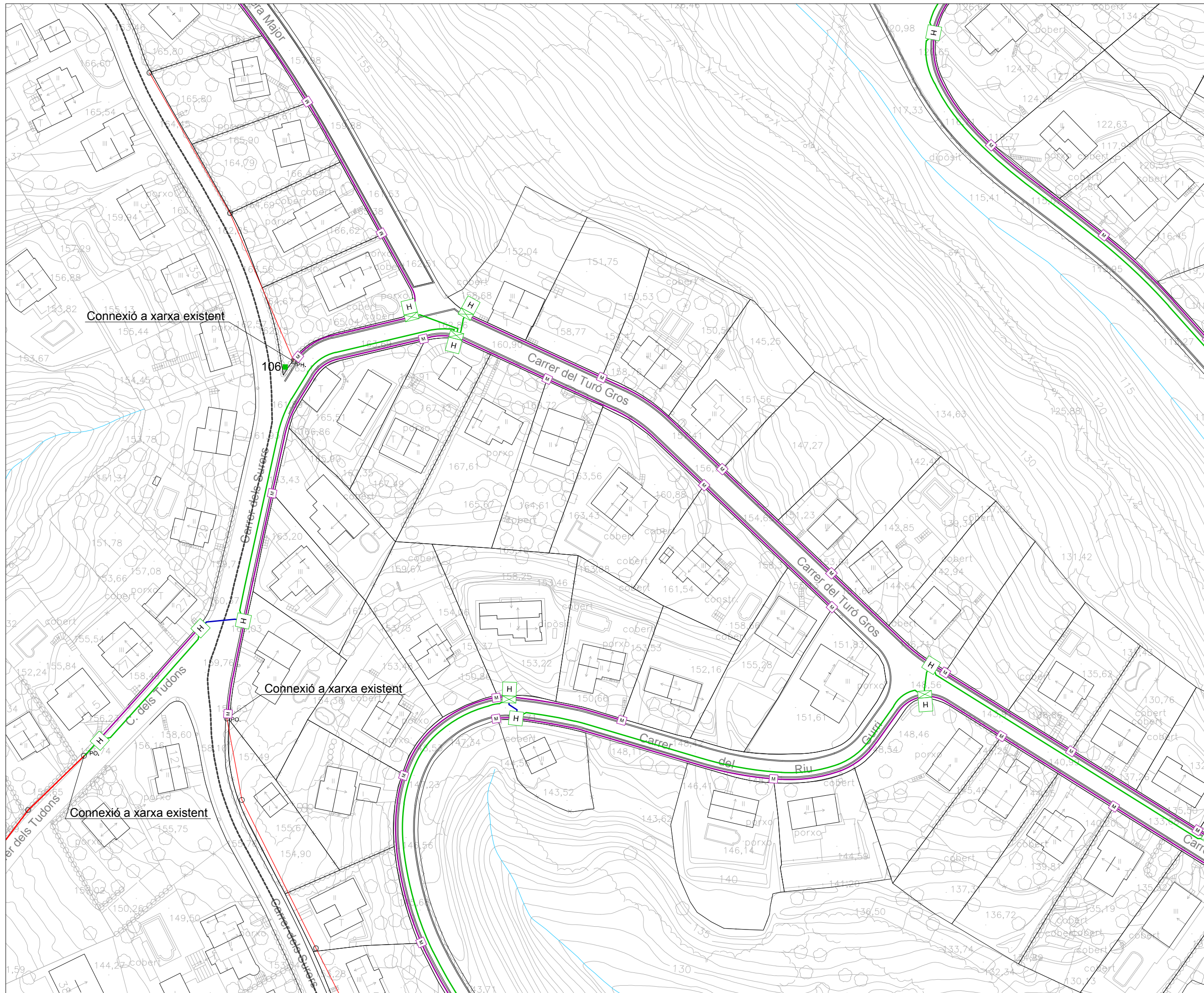
Localització:
 Carretera GI-552 - Riells i Viabrea
 (La Selva) - GIRONA

Client
 Ajuntament Riells i Viabrea

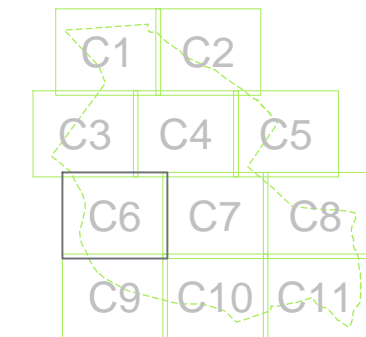
Data
 Abril 2019 30 de 36

Títol del Plànol C5
**PLANTA XARXA
 TELECOMUNICACIONS
 PROPOSTA**

Escala Núm. plànol
 A1 1:500 **25**
 A3 1:1000



- Límit sector
- Xarxa de telefonia existent**
- - - - - Telefonia aèria existent
 - - - - - Telefonia soterrada existent
 - Caixa de connexions
 - Pal de formigó
 - Pal de fusta
- Xarxa de telefonia proposta**
- Telefonia soterrada 4c. PVC 110
 - Telefonia soterrada 2c. PVC 110
 - Telefonia soterrada 2c. PVC 63
 - Arqueta tipus "D"
 - Arqueta tipus "H"
 - Arqueta tipus "D" + Pedestal
 - Arqueta tipus "H" + Pedestal
 - Arqueta tipus "M"



1020

Títol del projecte
**PROJECTE D'URBANITZACIÓ
 MODIFICAT "CAN SALVÀ"
 2ª FASE (ORDENACIÓ)**

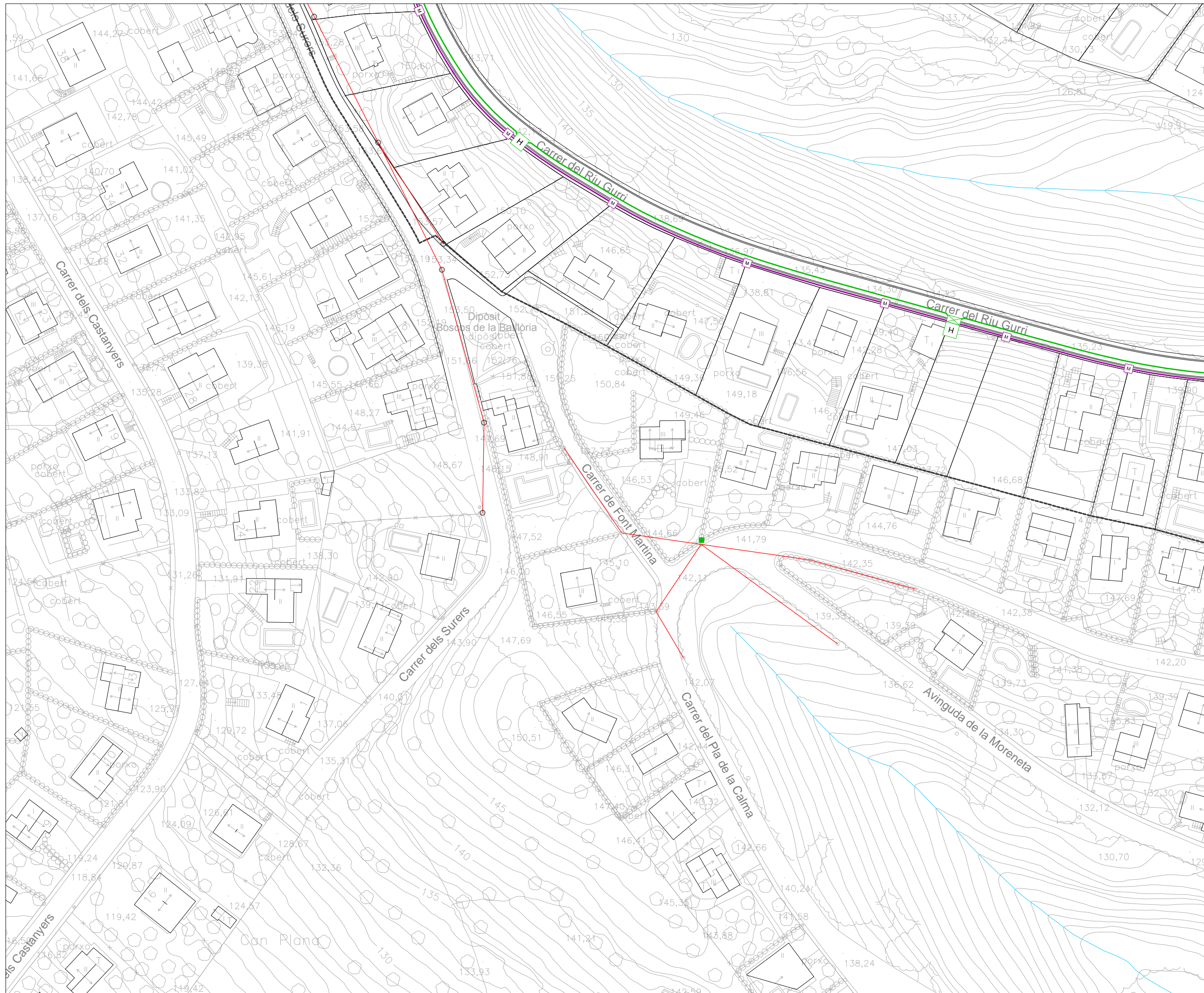
Localització:
 Carretera GI-552 - Riells i Viabrea
 (La Selva) - GIRONA

Client
 Ajuntament Riells i Viabrea

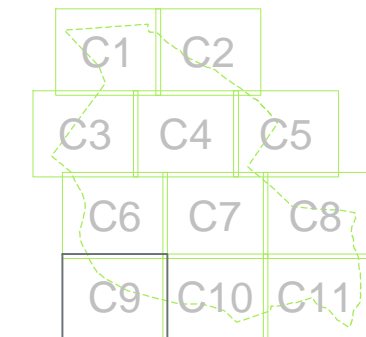
Data
 Abril 2019 Full 31 de 36

Títol del Plànol C6
**PLANTA XARXA
 TELECOMUNICACIONS
 PROPOSTA**

Escala Núm. plànol
 A1 1:500 25
 A3 1:1000



- Límit sector
- Xarxa de telefonia existent**
- - - - - Telefonia aèria existent
 - - - - - Telefonia soterrada existent
 - Caixa de connexions
 - Pal de formigó
 - Pal de fusta
- Xarxa de telefonia proposta**
- Telefonia soterrada 4c. PVC 110
 - Telefonia soterrada 2c. PVC 110
 - Telefonia soterrada 2c. PVC 63
 - Arqueta tipus "D"
 - Arqueta tipus "H"
 - Arqueta tipus "D" + Pedestal
 - Arqueta tipus "H" + Pedestal
 - Arqueta tipus "M"



1020

Títol del projecte
**PROJECTE D'URBANITZACIÓ
 MODIFICAT "CAN SALVÀ"
 2ª FASE (ORDENACIÓ)**

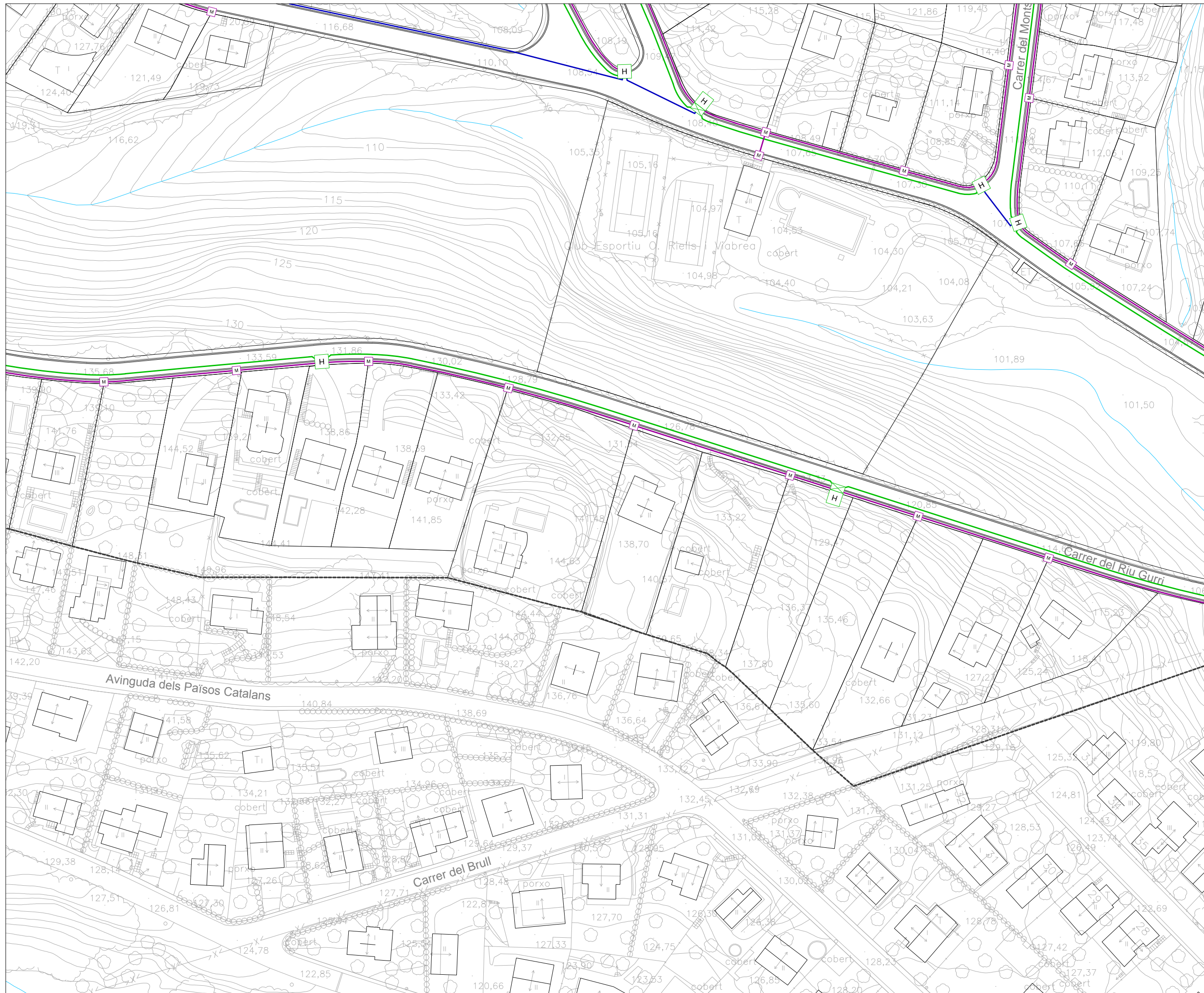
Localització:
 Carretera GI-552 - Riells i Viabrea
 (La Selva) - GIRONA

Client
 Ajuntament Riells i Viabrea

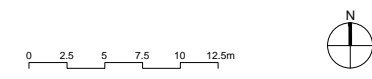
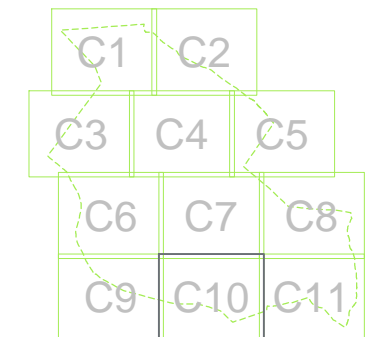
Data
 Abril 2019 34 de 36

Títol del Plànol C9
**PLANTA XARXA
 TELECOMUNICACIONS
 PROPOSTA**

Escala Núm. plànol
 A1 1:500 **25**
 A3 1:1000



- Límit sector
- Xarxa de telefonia existent**
- - - - - Telefonia aèria existent
 - - - - - Telefonia soterrada existent
 - Caixa de connexions
 - Pal de formigó
 - Pal de fusta
- Xarxa de telefonia proposta**
- Telefonia soterrada 4c. PVC 110
 - Telefonia soterrada 2c. PVC 110
 - Telefonia soterrada 2c. PVC 63
 - Arqueta tipus "D"
 - Arqueta tipus "H"
 - Arqueta tipus "D" + Pedestal
 - Arqueta tipus "H" + Pedestal
 - Arqueta tipus "M"



1020

Títol del projecte
**PROJECTE D'URBANITZACIÓ
 MODIFICAT "CAN SALVÀ"
 2ª FASE (ORDENACIÓ)**

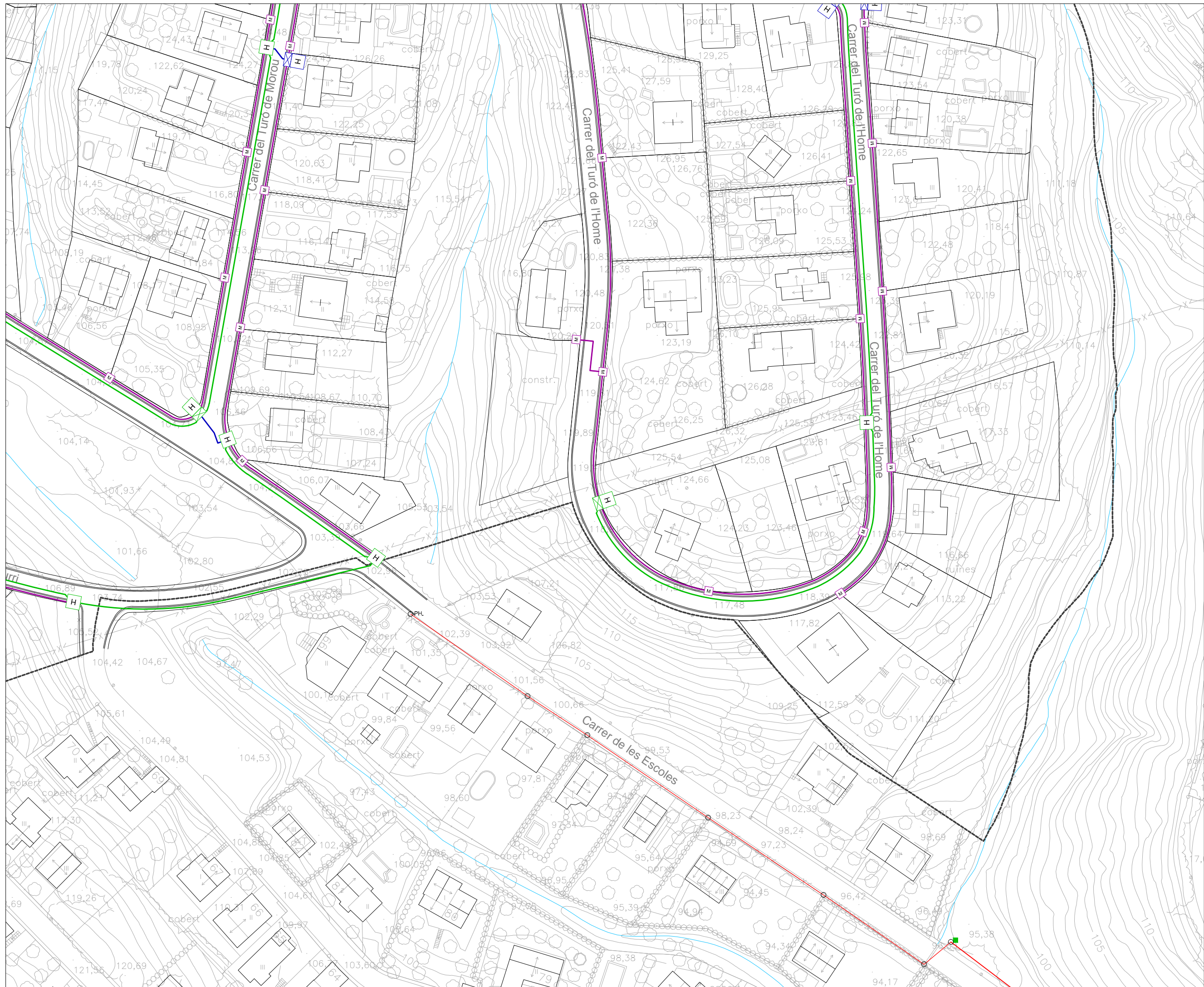
Localització:
 Carretera GI-552 - Riells i Viabrea
 (La Selva) - GIRONA

Client
 Ajuntament Riells i Viabrea

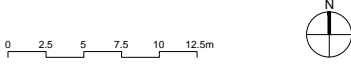
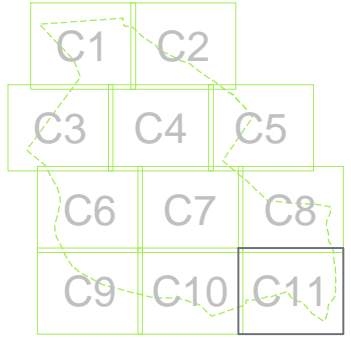
Data
 Abril 2019 35 de 36

Títol del Plànol C10
**PLANTA XARXA
 TELECOMUNICACIONS
 PROPOSTA**

Escala Núm. plànol
 A1 1:500 **25**
 A3 1:1000



- Límit sector
- Xarxa de telefonia existent**
- Telefonía aèria existent
 - Telefonía soterrada existent
 - Caixa de connexions
 - Pal de formigó
 - Pal de fusta
- Xarxa de telefonia proposta**
- Telefonía soterrada 4c. PVC 110
 - Telefonía soterrada 2c. PVC 110
 - Telefonía soterrada 2c. PVC 63
 - Arqueta tipus "D"
 - Arqueta tipus "H"
 - Arqueta tipus "D" + Pedestal
 - Arqueta tipus "H" + Pedestal
 - Arqueta tipus "M"



1020

Títol del projecte
**PROJECTE D'URBANITZACIÓ
 MODIFICAT "CAN SALVÀ"
 2ª FASE (ORDENACIÓ)**

Localització:
 Carretera GI-552 - Riells i Viabrea
 (La Selva) - GIRONA

Client
 Ajuntament Riells i Viabrea

Data
 Abril 2019 36 de 36

Títol del Plànol C11
**PLANTA XARXA
 TELECOMUNICACIONS
 PROPOSTA**

Escala Núm. plànol
 A1 1:500 **25**
 A3 1:1000