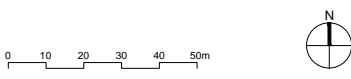


- Límit sector
- Enllumenat públic aeri existent
- - - - - Enllumenat públic soterrat existent
- Enllumenat públic aeri existent (fora sector)
- - - - - Enllumenat públic soterrat existent (fora sector)
- ⚡ Esatació transformadora
- ▣ Quadre de comandament
- ⦿ Fanal (bacul) en pal de formigó

★ **NOTA:**
Aquestes dades son el resultat de treball de camp en superfície i estimacions preses per aquests.



1020

Títol del projecte
PROJECTE D'URBANITZACIÓ MODIFICAT "CAN SALVÀ" 2ª FASE (ORDENACIÓ)

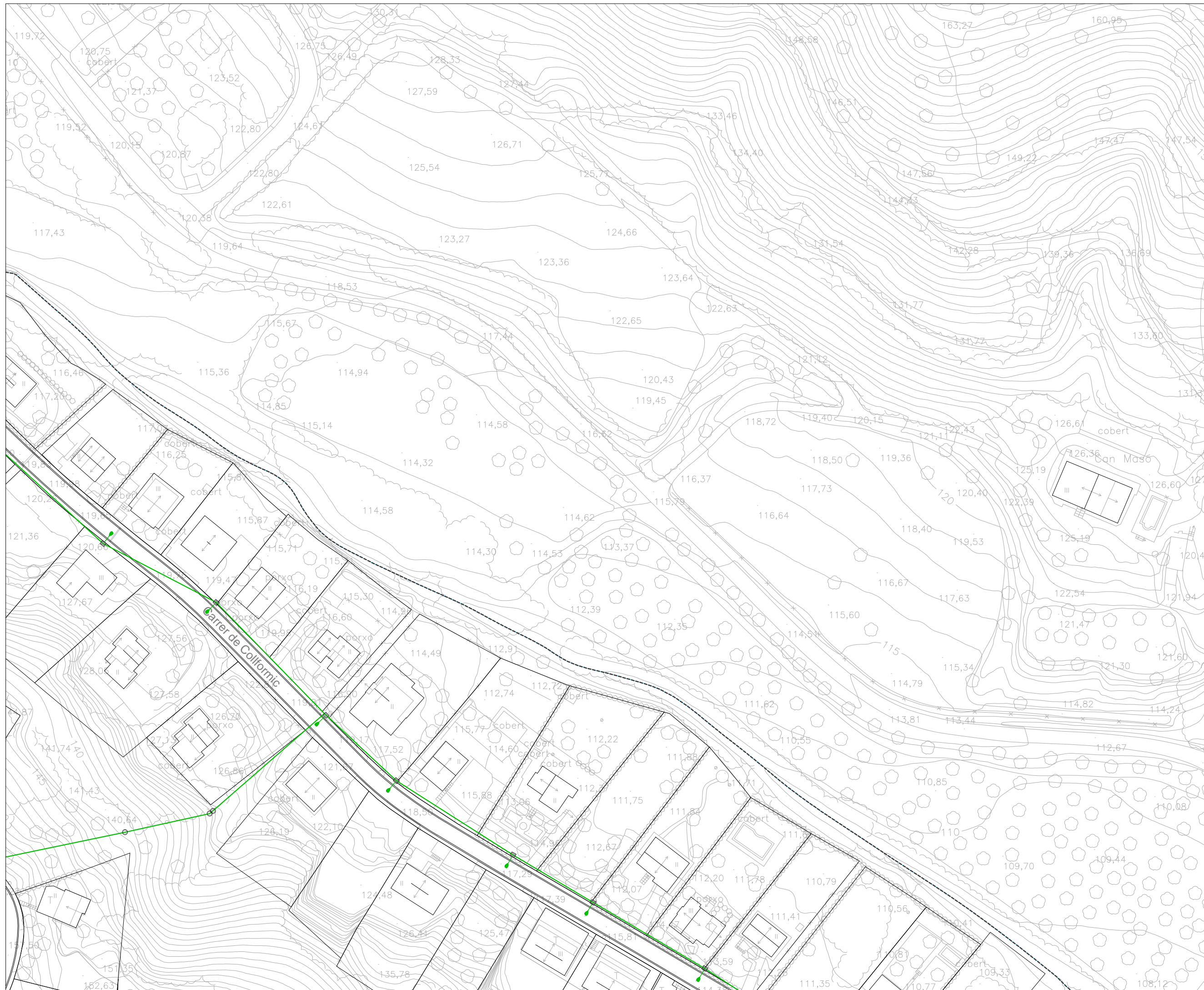
Localització:
Carretera GI-552 - Riells i Viabrea (La Selva) - GIRONA

Client:
Ajuntament Riells i Viabrea

Data:
Abril 2019 Full 2 de 36

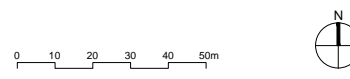
Títol del Plànol A1
PLANTA XARXA D'ENLLUMENAT PÚBLIC EXISTENT

Escala Núm. plànol
A1 1:500 **23**
A3 1:1000



- Límit sector
- Enllumenat públic aeri existent
- - - - - Enllumenat públic soterrat existent (fora sector)
- Enllumenat públic aeri existent (fora sector)
- - - - - Enllumenat públic soterrat existent (fora sector)
- ⚡ Esatació transformadora
- ☑ Quadre de comandament
- ⦿ Fanal (bacul) en pal de formigó

★ **NOTA:**
Aquestes dades son el resultat de treball de camp en superfície i estimacions preses per aquests.



1020

Títol del projecte
PROJECTE D'URBANITZACIÓ MODIFICAT "CAN SALVÀ" 2ª FASE (ORDENACIÓ)

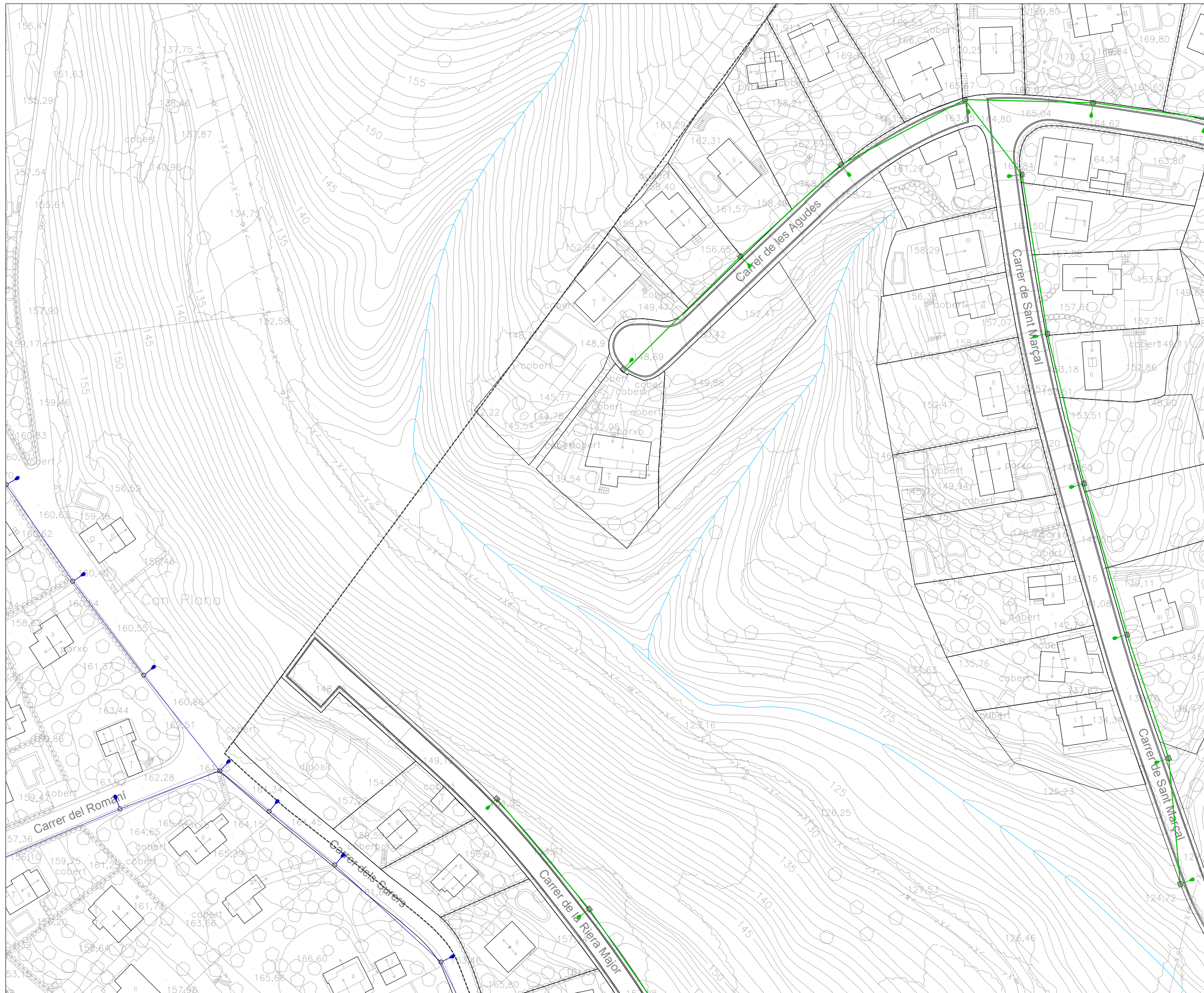
Localització:
Carretera GI-552 - Riells i Viabrea (La Selva) - GIRONA

Cient
Ajuntament Riells i Viabrea

Data
Abril 2019 Full 3 de 36

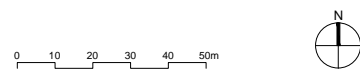
Títol del Plànol
PLANTA XARXA D'ENLLUMENAT PÚBLIC EXISTENT

Escala Núm. plànol
A1 1:500 **23**
A3 1:1000



- Límit sector
- Enllumenat públic aeri existent
- - - - - Enllumenat públic soterrat existent
- Enllumenat públic aeri existent (fora sector)
- - - - - Enllumenat públic soterrat existent (fora sector)
- ⚡ Esatació transformadora
- Quadre de comandament
- Fanal (bacul) en pal de formigó

★ **NOTA:**
Aquestes dades son el resultat de treball de camp en superfície i estimacions preses per aquests.



1020

Títol del projecte
PROJECTE D'URBANITZACIÓ MODIFICAT "CAN SALVÀ" 2ª FASE (ORDENACIÓ)

Localització:
Carretera GI-552 - Riells i Viabrea (La Selva) - GIRONA

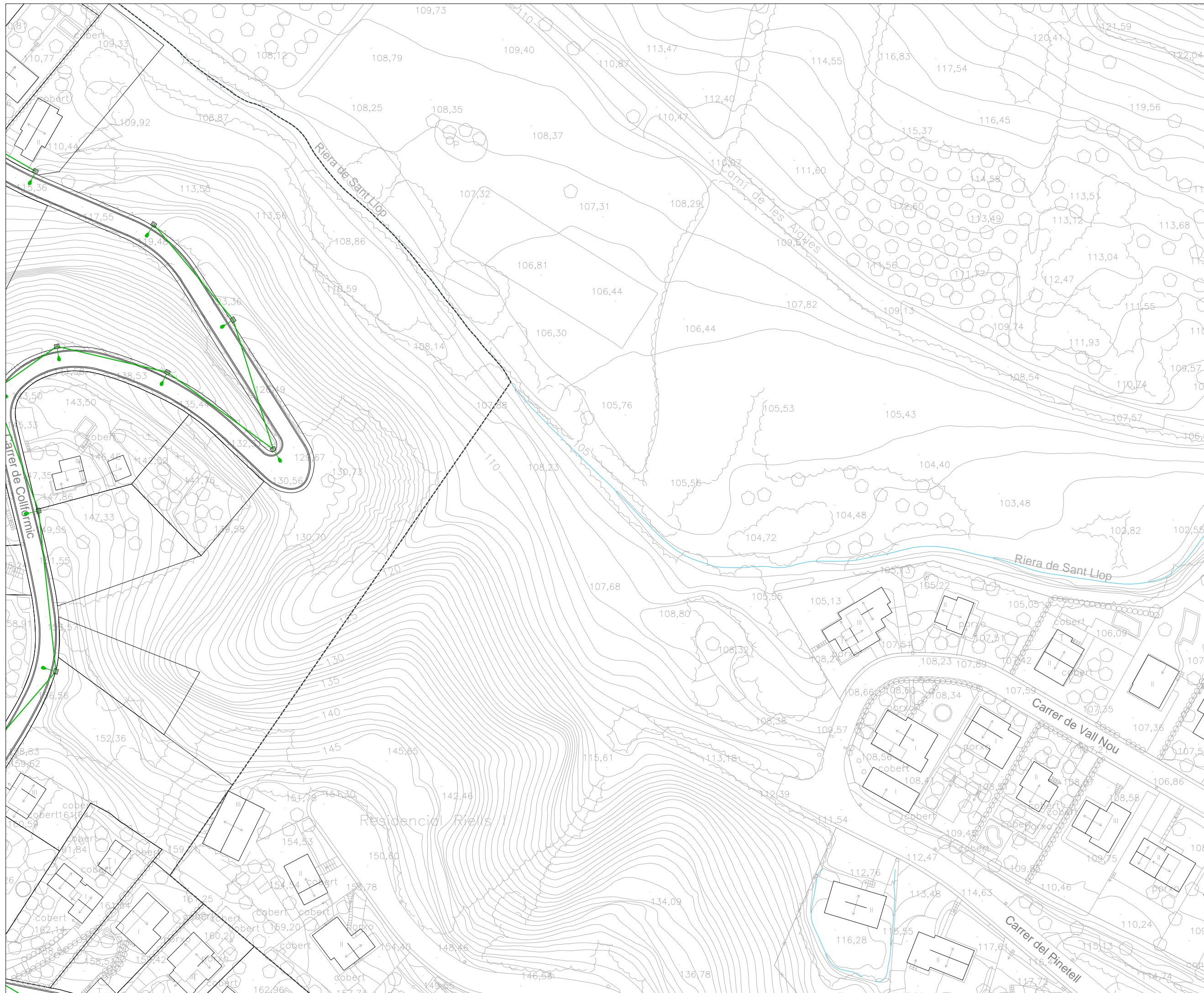
Client
Ajuntament Riells i Viabrea

Data
Abril 2019 4 de 36

Títol del Plànol
PLANTA XARXA D'ENLLUMENAT PÚBLIC EXISTENT

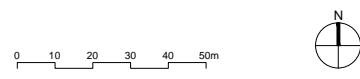
Escala
A1 1:500
A3 1:1000

Núm. plànol
23



- Límit sector
- Enllumenat públic aeri existent
- - - - - Enllumenat públic soterrat existent
- Enllumenat públic aeri existent (fora sector)
- - - - - Enllumenat públic soterrat existent (fora sector)
- ⚡ Esatació transformadora
- Quadre de comandament
- ⦿ Fanal (bacul) en pal de formigó

★ **NOTA:**
Aquestes dades son el resultat de treball de camp en superfície i estimacions preses per aquests.



1020

Títol del projecte
PROJECTE D'URBANITZACIÓ MODIFICAT "CAN SALVÀ" 2ª FASE (ORDENACIÓ)

Localització:
Carretera GI-552 - Riells i Viabrea (La Selva) - GIRONA

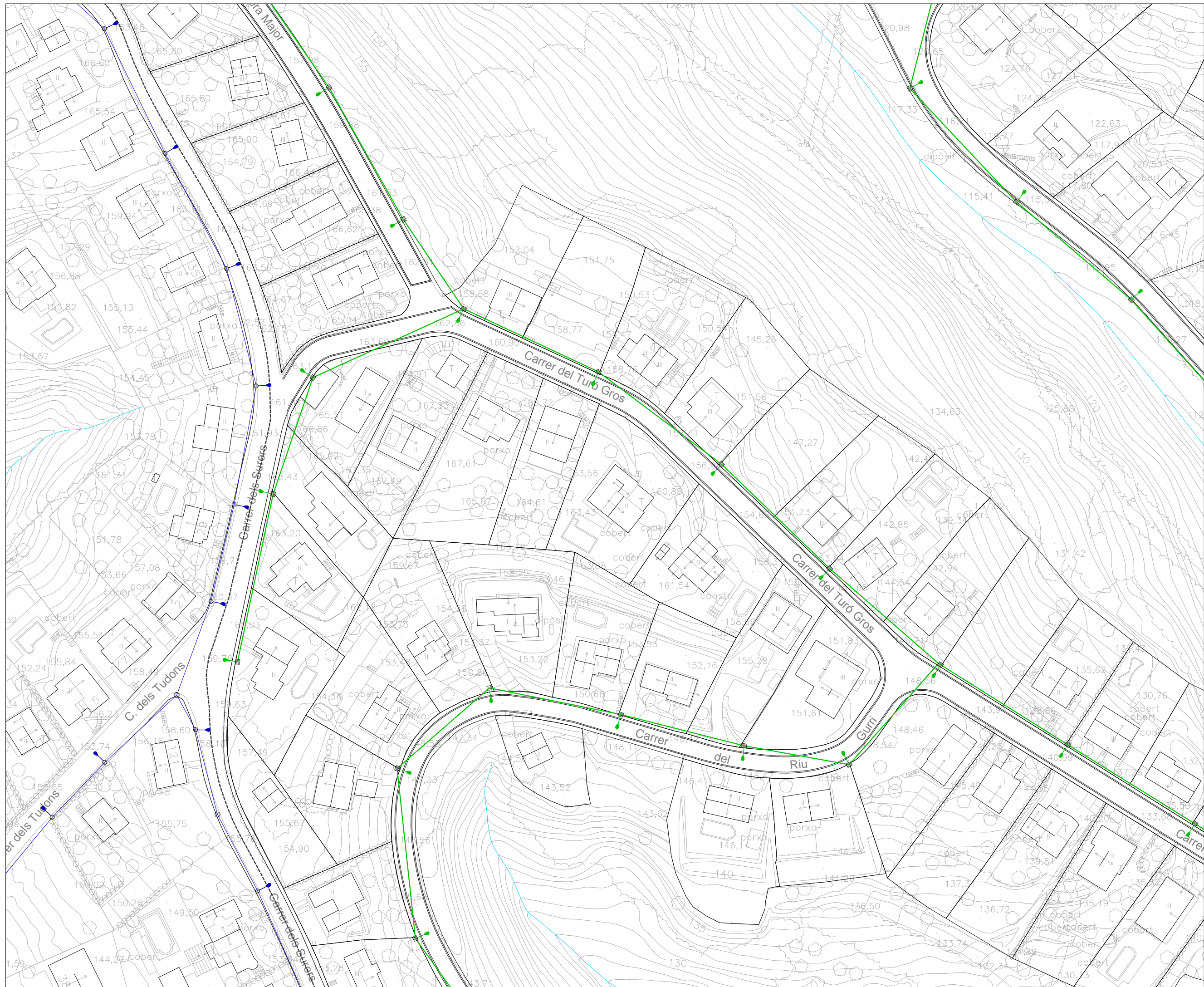
Cient
Ajuntament Riells i Viabrea

Data
Abril 2019 6 de 36

Títol del Plànol
PLANTA XARXA D'ENLLUMENAT PÚBLIC EXISTENT

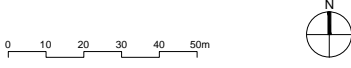
Escala
A1 1:500
A3 1:1000

Núm. plànol
23



- Límit sector
- Enllumenat públic aeri existent
- Enllumenat públic soterrat existent
- Enllumenat públic aeri existent (fora sector)
- Enllumenat públic soterrat existent (fora sector)
- ⚡ Esatació transformadora
- Quadre de comandament
- Fanal (bacul) en pal de formigó

★ **NOTA:**
Aquestes dades son el resultat de treball de camp en superfície i estimacions preses per aquests.



1020

Títol del projecte

PROJECTE D'URBANITZACIÓ MODIFICAT "CAN SALVÀ" 2ª FASE (ORDENACIÓ)

Localització:
Carretera GI-552 - Riells i Viabrea (La Selva) - GIRONA

Client

Ajuntament Riells i Viabrea

Data

Abril 2019 7 de 36

Títol del Plànol

PLANTA XARXA D'ENLLUMENAT PÚBLIC EXISTENT

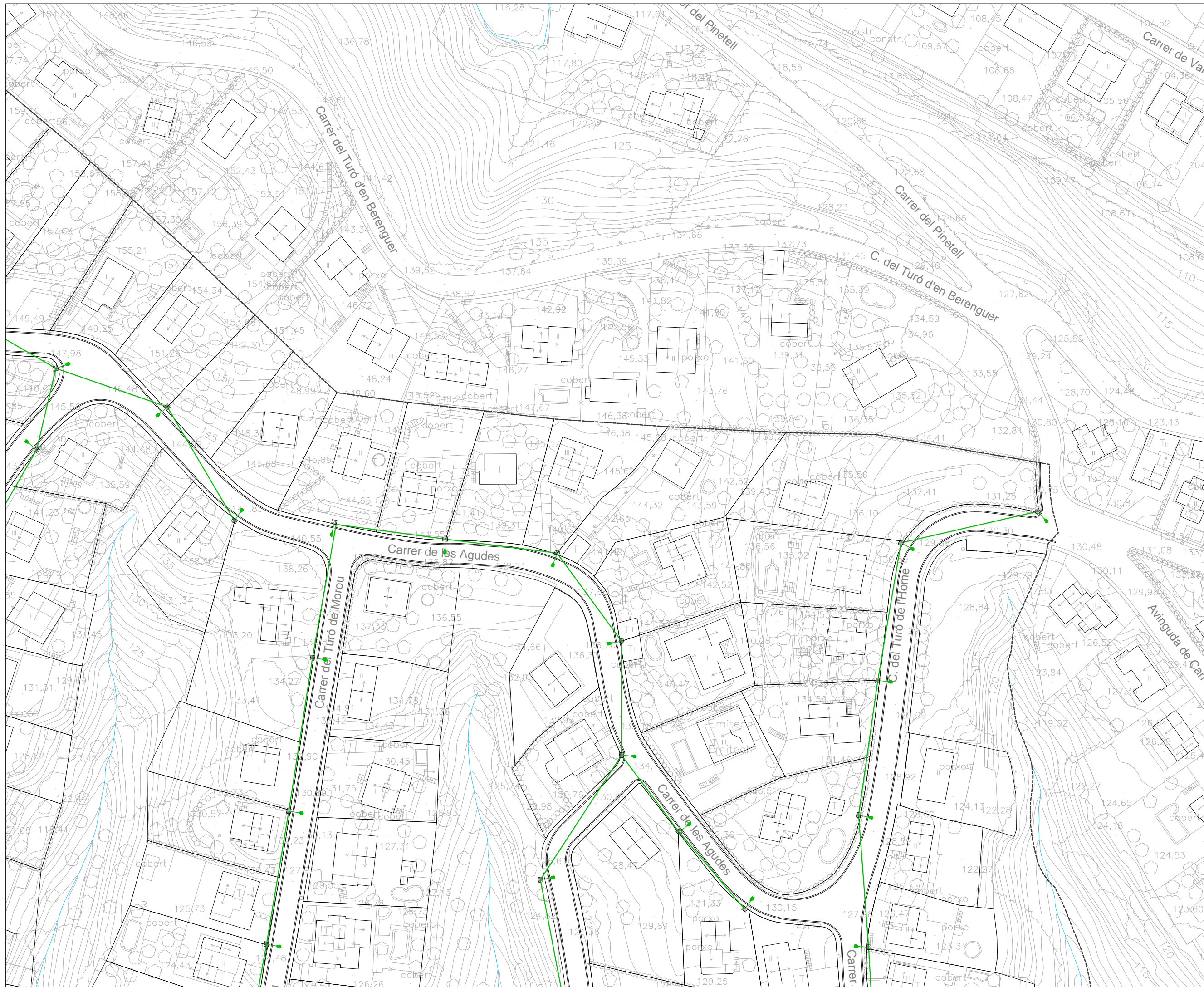
Escala

A1 1:500

A3 1:1000

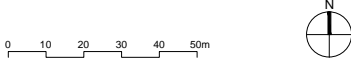
Núm. plànol

23



- Límit sector
- Enllumenat públic aeri existent
- - - - - Enllumenat públic soterrat existent
- Enllumenat públic aeri existent (fora sector)
- - - - - Enllumenat públic soterrat existent (fora sector)
- ⚡ Esatació transformadora
- 🚒 Quadre de comandament
- 🚦 Fanal (bacul) en pal de formigó

★ **NOTA:**
Aquestes dades son el resultat de treball de camp en superfície i estimacions preses per aquests.



1020

Títol del projecte
**PROJECTE D'URBANITZACIÓ
MODIFICAT "CAN SALVÀ"
2ª FASE (ORDENACIÓ)**

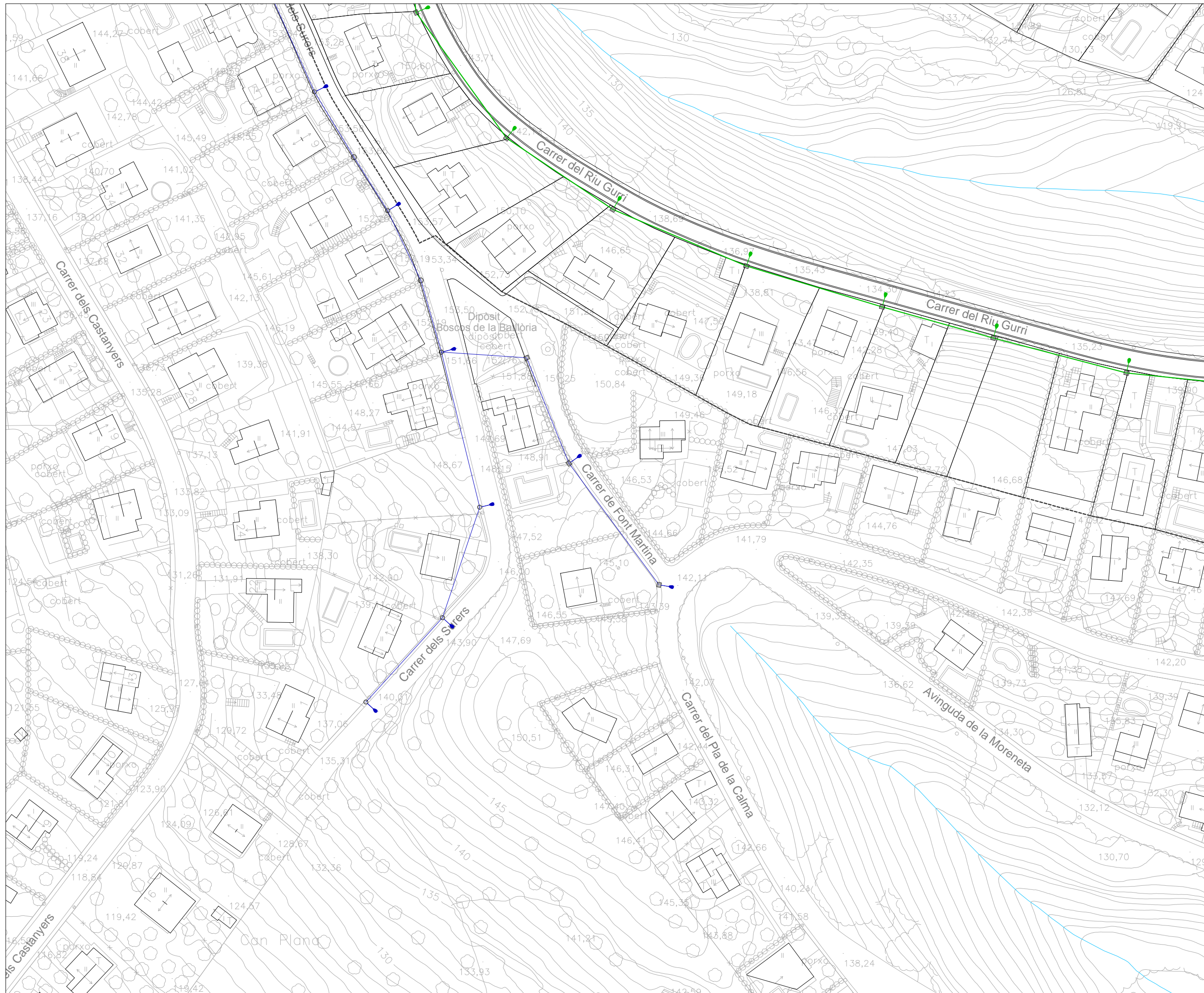
Localització:
Carretera GI-552 - Riells i Viabrea
(La Selva) - GIRONA

Client
Ajuntament Riells i Viabrea

Data
Abril 2019 Full 9 de 36

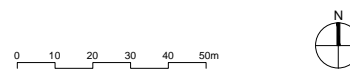
Títol del Plànol
**PLANTA XARXA
D'ENLLUMENAT PÚBLIC
EXISTENT**

Escala Núm. plànol
A1 1:500 **23**
A3 1:1000



- Límit sector
- Enllumenat públic aeri existent
- - - Enllumenat públic soterrat existent
- Enllumenat públic aeri existent (fora sector)
- - - Enllumenat públic soterrat existent (fora sector)
- ⬮ Esatació transformadora
- ▣ Quadre de comandament
- ⬮ Fanal (bacul) en pal de formigó

★ **NOTA:**
Aquestes dades son el resultat de treball de camp en superfície i estimacions preses per aquests.



Títol del projecte
PROJECTE D'URBANITZACIÓ MODIFICAT "CAN SALVÀ" 2ª FASE (ORDENACIÓ)

Localització:
Carretera GI-552 - Riells i Viabrea (La Selva) - GIRONA

Client
Ajuntament Riells i Viabrea

Data
Abril 2019

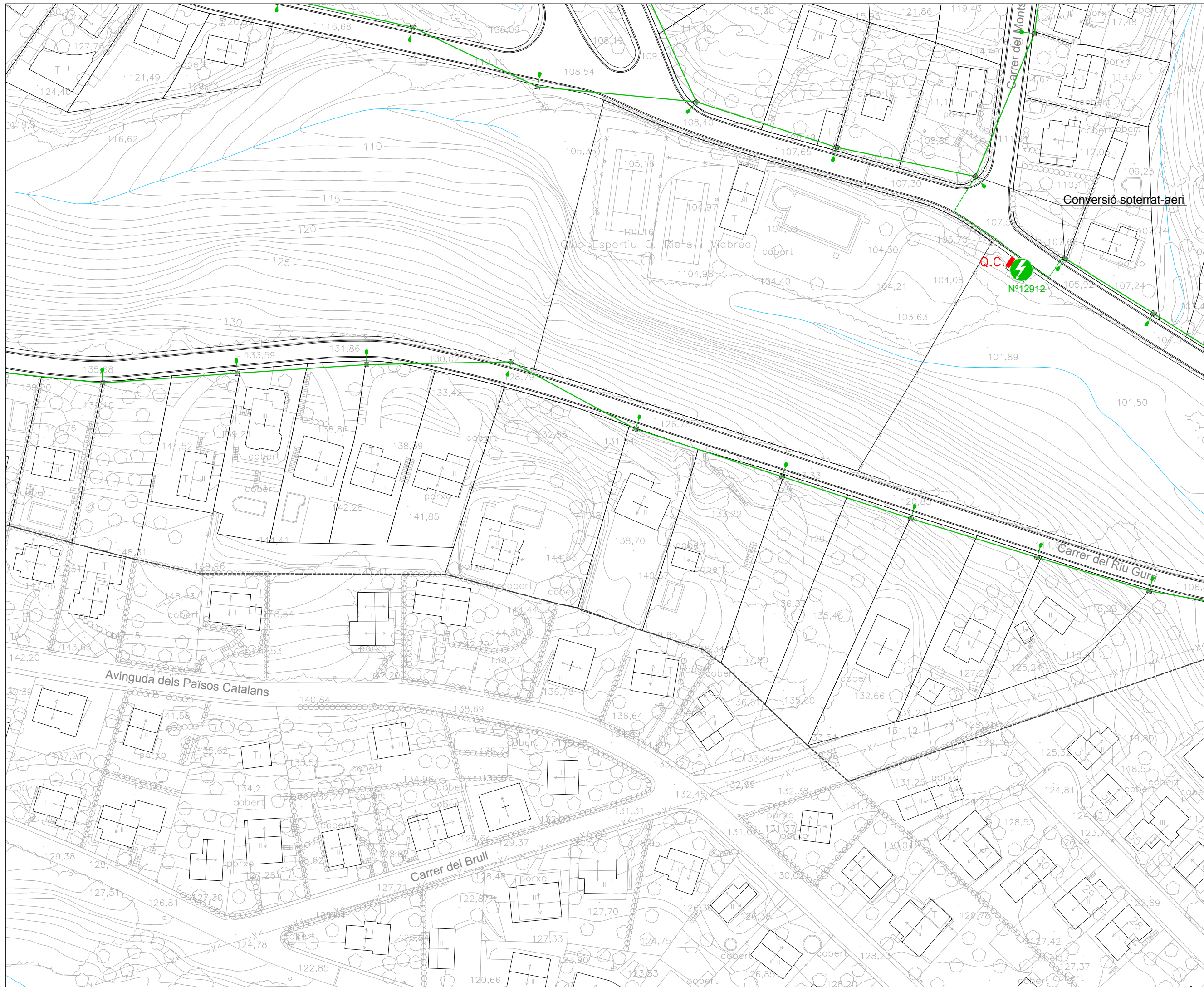
Fol·li
10 de 36

Títol del Plànol
PLANTA XARXA D'ENLLUMENAT PÚBLIC EXISTENT

Escala
A1 1:500
A3 1:1000

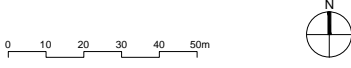
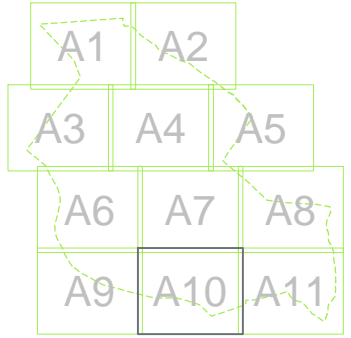
Núm. plànol
23

VERTICAL PROXER, S.L. arquitectura
Ctra. BV-5122, km 5 - 08495 Fogas de la Selva
arquitectura@verticalproxer.com - T. 93 764 41 18



- Límit sector
- Enllumenat públic aeri existent
- - - - - Enllumenat públic soterrat existent
- Enllumenat públic aeri existent (fora sector)
- - - - - Enllumenat públic soterrat existent (fora sector)
- ⚡ Esatació transformadora
- Quadre de comandament
- Fanal (bacul) en pal de formigó

★ **NOTA:**
Aquestes dades son el resultat de treball de camp en superfície i estimacions preses per aquests.



1020

Títol del projecte
PROJECTE D'URBANITZACIÓ MODIFICAT "CAN SALVÀ" 2ª FASE (ORDENACIÓ)

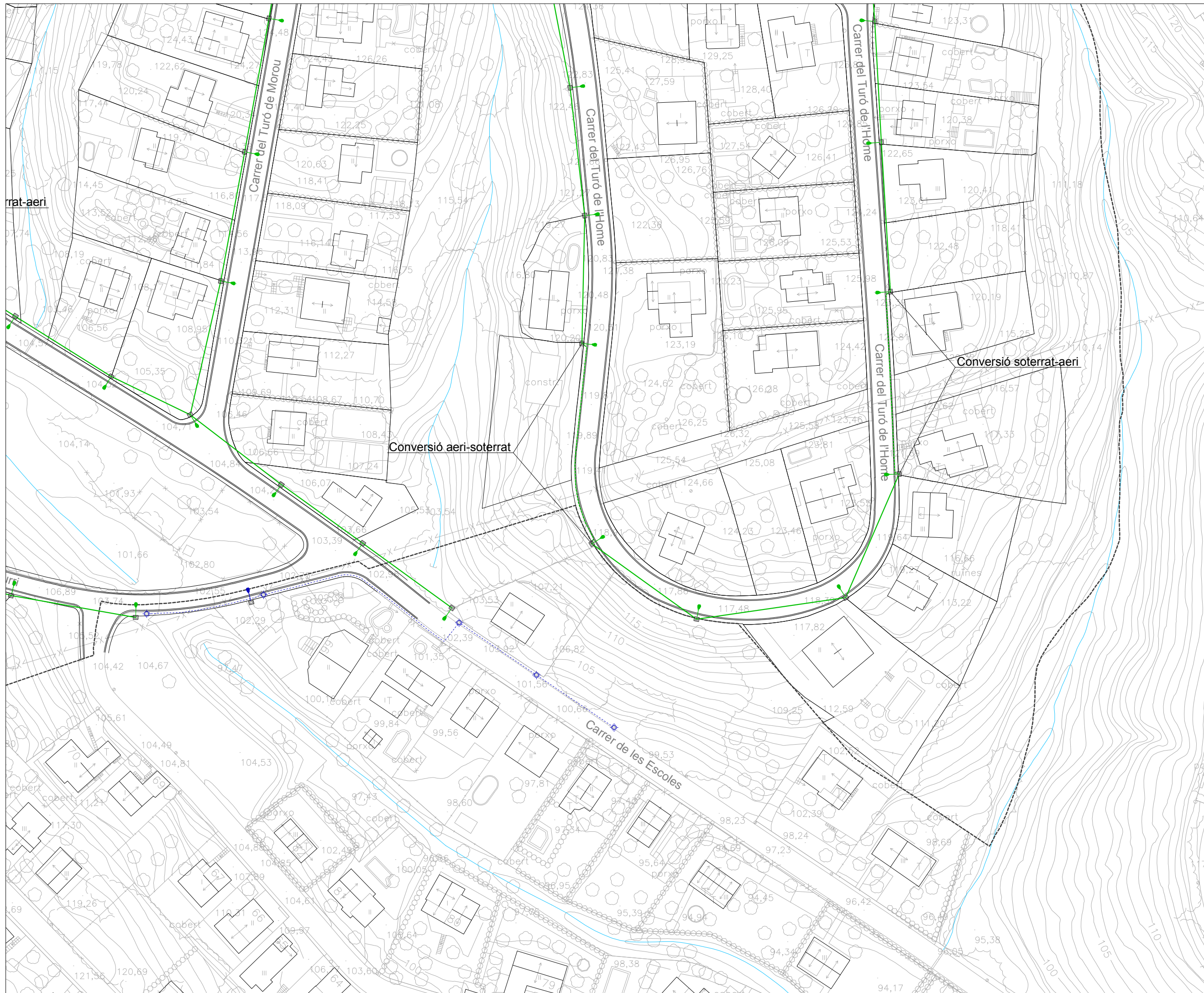
Localització:
Carretera GI-552 - Riells i Viabrea (La Selva) - GIRONA

Client
Ajuntament Riells i Viabrea

Data
Abril 2019 11 de 36

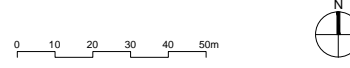
Títol del Plànol
PLANTA XARXA D'ENLLUMENAT PÚBLIC EXISTENT

Escala Nòm. plànol
A1 1:500 23
A3 1:1000



- Limit sector
- Enllumenat públic aeri existent
- - - Enllumenat públic soterrat existent (fora sector)
- - - Enllumenat públic aeri existent (fora sector)
- - - Enllumenat públic soterrat existent (fora sector)
- ⚡ Esatació transformadora
- Quadre de comandament
- Fanal (bacul) en pal de formigó

*** NOTA:**
Aquestes dades son el resultat de treball de camp en superfície i estimacions preses per aquests.



1020

Títol del projecte
PROJECTE D'URBANITZACIÓ MODIFICAT "CAN SALVÀ" 2ª FASE (ORDENACIÓ)

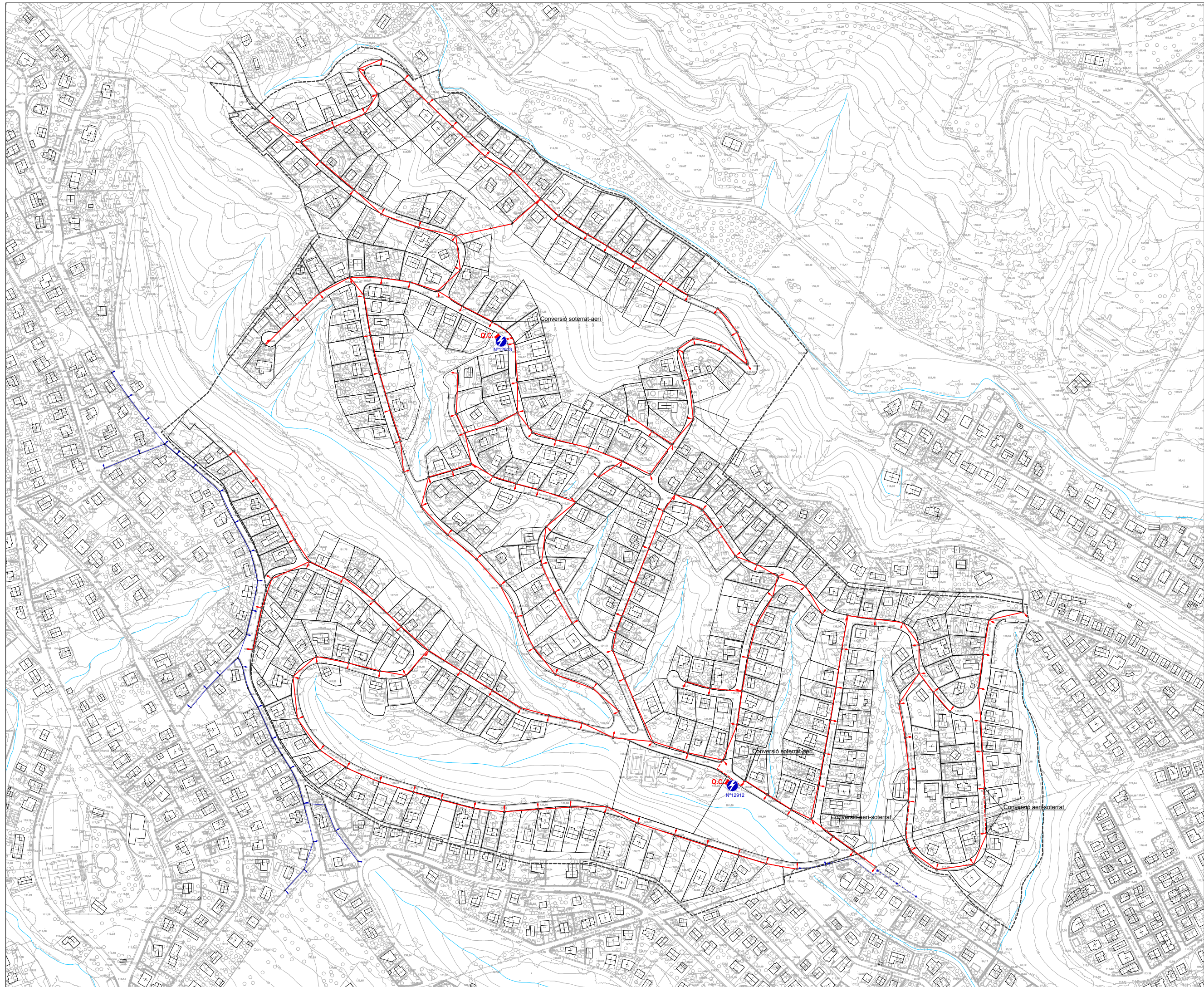
Localització:
Carretera GI-552 - Riells i Viabrea (La Selva) - GIRONA

Cient
Ajuntament Riells i Viabrea

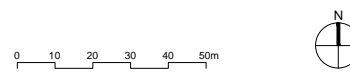
Data
Abril 2019 12 de 36

Títol del Plànol
PLANTA XARXA D'ENLLUMENAT PÚBLIC EXISTENT

Escala Nòm. plànol
A1 1:500 23
A3 1:1000



- Limit sector
- Enllumenat públic aeri a retirar
- Enllumenat públic soterrat a retirar
- Enllumenat públic aeri existent (fora sector)
- Enllumenat públic soterrat existent (fora sector)
- ⚡ Esatació transformadora existent
- Quadre de comandament a retirar
- ⚡ Fanal (bacul) en pal de formigó a retirar



1020

Títol del projecte
**PROJECTE D'URBANITZACIÓ
 MODIFICAT "CAN SALVÀ"
 2ª FASE (ORDENACIÓ)**

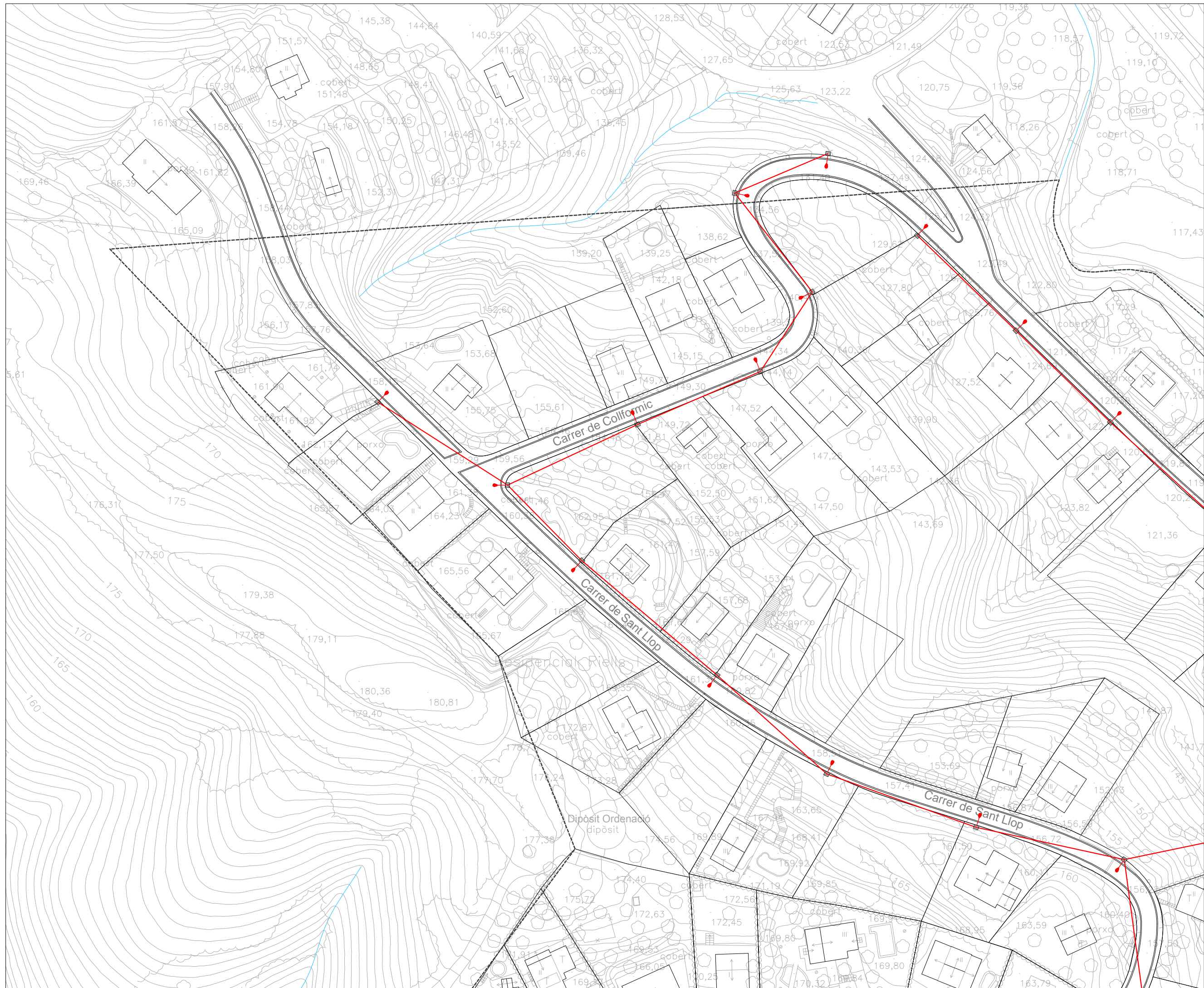
Localització:
 Carretera GI-552 - Riells i Viabrea
 (La Selva) - GIRONA

Client
 Ajuntament Riells i Viabrea

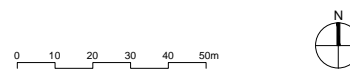
Data
 Abril 2019 13 de 36

Títol del Plànol
**PLANTA XARXA
 D'ENLLUMENAT PÚBLIC
 ENDERROCS**

Escala Nòm. plànol
 A1 1:2000 23.2
 A3 1:4000



- Límit sector
- Enllumenat públic aeri a retirar
- - - - - Enllumenat públic soterrat a retirar
- Enllumenat públic aeri existent (fora sector)
- - - - - Enllumenat públic soterrat existent (fora sector)
- ⚡ Esatació transformadora existent
- ▣ Quadre de comandament a retirar
- ⬮ Fanal (bacul) en pal de formigó a retirar



1020

Títol del projecte
**PROJECTE D'URBANITZACIÓ
 MODIFICAT "CAN SALVÀ"
 2ª FASE (ORDENACIÓ)**

Localització:
 Carretera GI-552 - Riells i Viabrea
 (La Selva) - GIRONA

Cient
 Ajuntament Riells i Viabrea

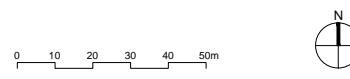
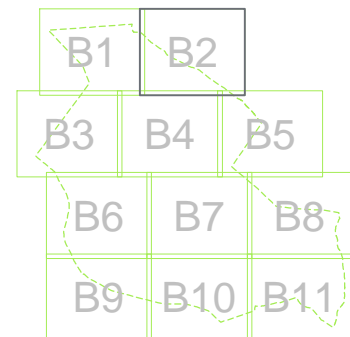
Data
 Abril 2019 14 de 36

Títol del Plànol
**PLANTA XARXA
 D'ENLLUMENAT PÚBLIC
 ENDERROCS**

Escala Nòm. plànol
 A1 1:500 23
 A3 1:1000



- Límit sector
- Enllumenat públic aeri a retirar
- Enllumenat públic soterrat a retirar
- Enllumenat públic aeri existent (fora sector)
- Enllumenat públic soterrat existent (fora sector)
- ⚡ Esatació transformadora existent
- ⚡ Quadre de comandament a retirar
- ⚡ Fanal (bacul) en pal de formigó a retirar



1020

Títol del projecte
**PROJECTE D'URBANITZACIÓ
 MODIFICAT "CAN SALVÀ"
 2ª FASE (ORDENACIÓ)**

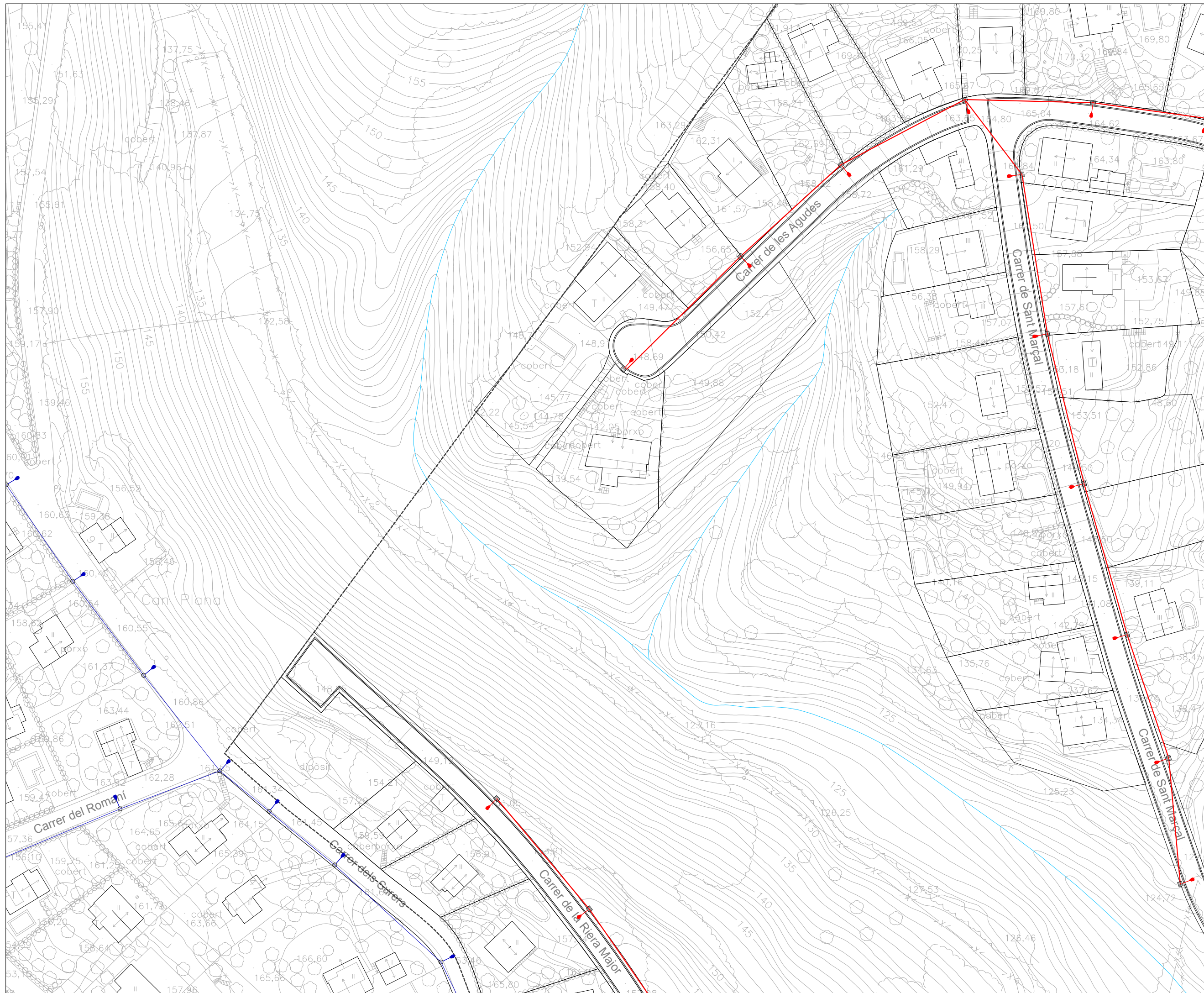
Localització:
 Carretera GI-552 - Riells i Viabrea
 (La Selva) - GIRONA

Cient
 Ajuntament Riells i Viabrea

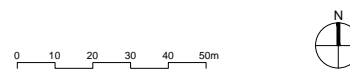
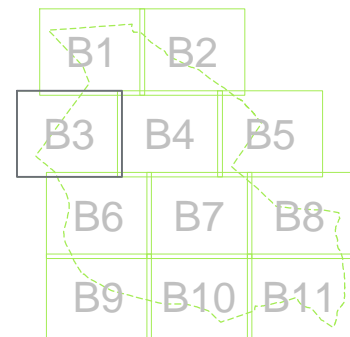
Data
 Abril 2019 15 de 36

Títol del Plànol
**PLANTA XARXA
 D'ENLLUMENAT PÚBLIC
 ENDERROCS**

Escala Nòm. plànol
 A1 1:500 23
 A3 1:1000



- Límit sector
- Enllumenat públic aeri a retirar
- Enllumenat públic soterrat a retirar
- Enllumenat públic aeri existent (fora sector)
- Enllumenat públic soterrat existent (fora sector)
- ⚡ Esatació transformadora existent
- ▣ Quadre de comandament a retirar
- ▣ Fanal (bacul) en pal de formigó a retirar



1020

Títol del projecte
**PROJECTE D'URBANITZACIÓ
 MODIFICAT "CAN SALVÀ"
 2ª FASE (ORDENACIÓ)**

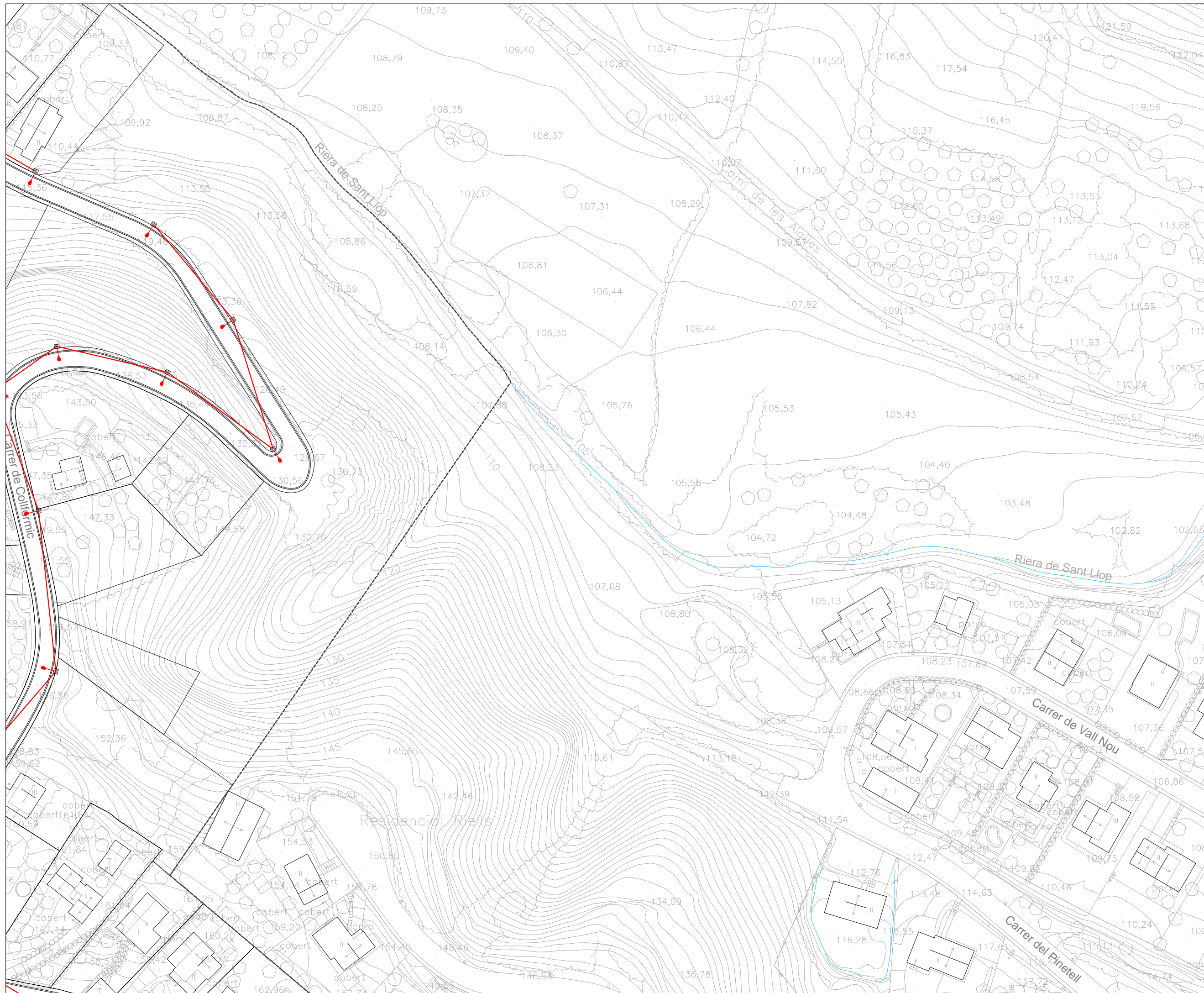
Localització:
 Carretera GI-552 - Riells i Viabrea
 (La Selva) - GIRONA

Cient
 Ajuntament Riells i Viabrea

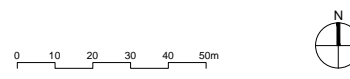
Data
 Abril 2019 16 de 36

Títol del Plànol
**PLANTA XARXA
 D'ENLLUMENAT PÚBLIC
 ENDERROCS**

Escala Núm. plànol
 A1 1:500 23
 A3 1:1000



- Límit sector
- Enllumenat públic aeri a retirar
- - - - - Enllumenat públic soterrat a retirar
- Enllumenat públic aeri existent (fora sector)
- - - - - Enllumenat públic soterrat existent (fora sector)
- ⚡ Esatació transformadora existent
- ☑ Quadre de comandament a retirar
- ⬮ Fanal (bacul) en pal de formigó a retirar



1020

Títol del projecte
**PROJECTE D'URBANITZACIÓ
 MODIFICAT "CAN SALVÀ"
 2ª FASE (ORDENACIÓ)**

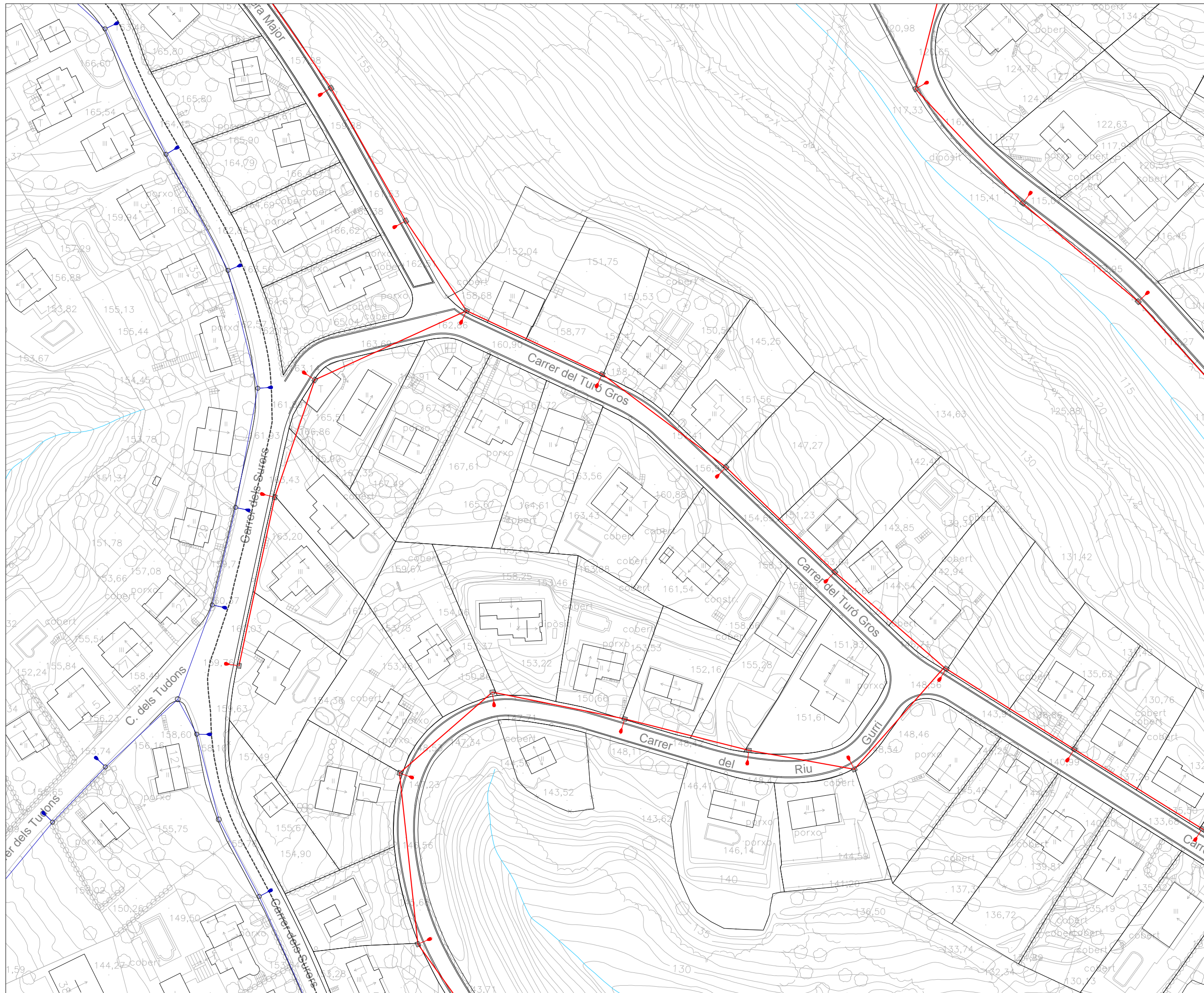
Localització:
 Carretera GI-552 - Riells i Viabrea
 (La Selva) - GIRONA

Cient
 Ajuntament Riells i Viabrea

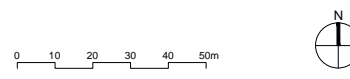
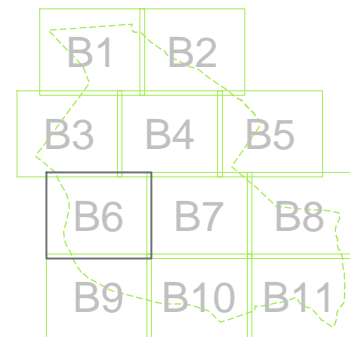
Data
 Abril 2019 18 de 36

Títol del Plànol
**PLANTA XARXA
 D'ENLLUMENAT PÚBLIC
 ENDERROCS**

Escala Núm. plànol
 A1 1:500 23
 A3 1:1000



- Límit sector
- Enllumenat públic aeri a retirar
- - - - - Enllumenat públic soterrat a retirar
- Enllumenat públic aeri existent (fora sector)
- - - - - Enllumenat públic soterrat existent (fora sector)
- ⚡ Esatació transformadora existent (fora sector)
- ▣ Quadre de comandament a retirar
- Fanal (bacul) en pal de formigó a retirar



1020

Títol del projecte
**PROJECTE D'URBANITZACIÓ
 MODIFICAT "CAN SALVÀ"
 2ª FASE (ORDENACIÓ)**

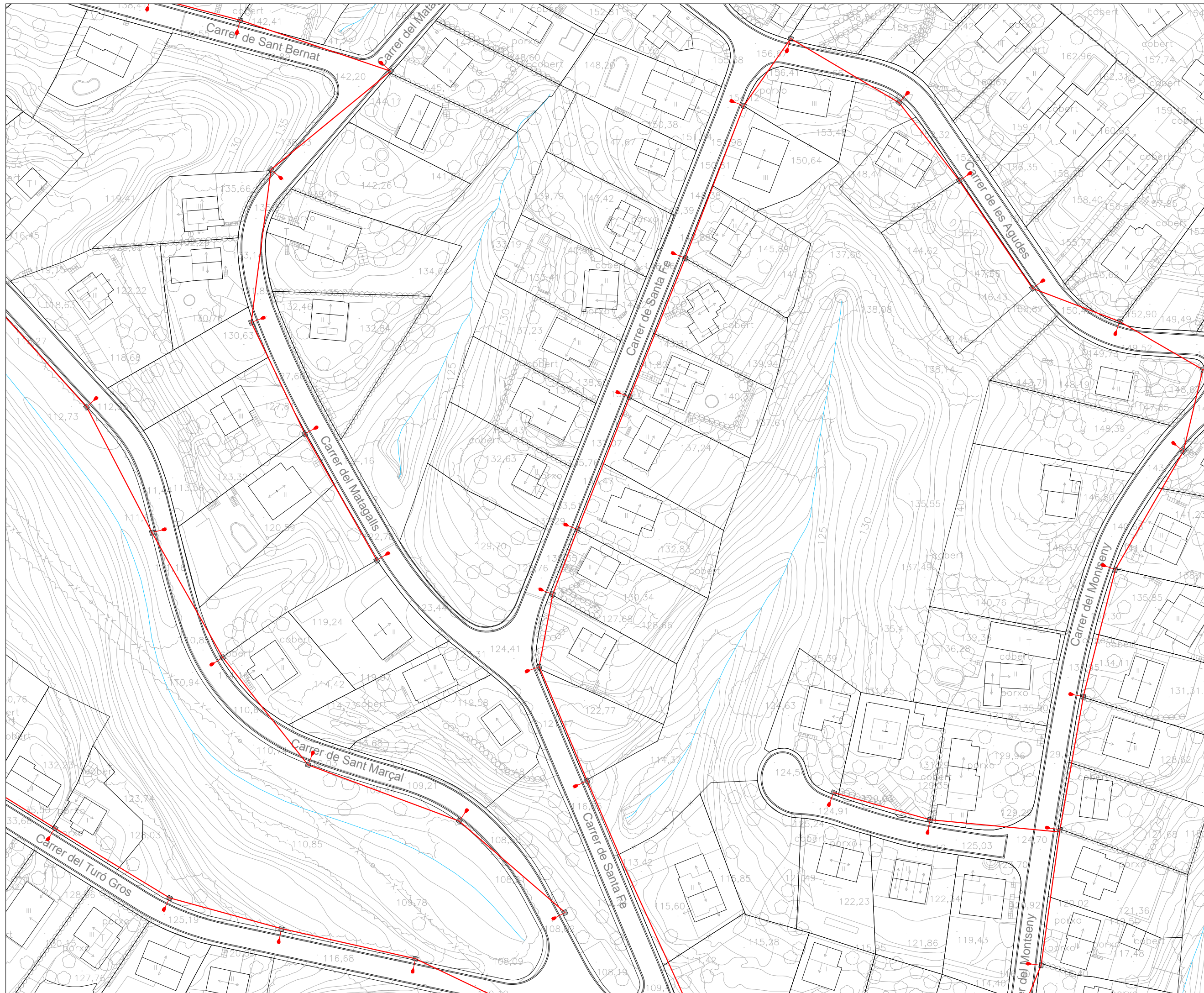
Localització:
 Carretera GI-552 - Riells i Viabrea
 (La Selva) - GIRONA

Client
 Ajuntament Riells i Viabrea

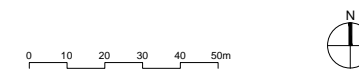
Data
 Abril 2019 19 de 36

Títol del Plànol
**PLANTA XARXA
 D'ENLLUMENAT PÚBLIC
 ENDERROCS**

Escala Núm. plànol
 A1 1:500 23
 A3 1:1000



- Límit sector
- Enllumenat públic aeri a retirar
- - - - - Enllumenat públic soterrat a retirar
- Enllumenat públic aeri existent (fora sector)
- - - - - Enllumenat públic soterrat existent (fora sector)
- ⚡ Esatació transformadora existent
- ▣ Quadre de comandament a retirar
- ▣ Fanal (bacul) en pal de formigó a retirar



1020

Títol del projecte
**PROJECTE D'URBANITZACIÓ
 MODIFICAT "CAN SALVÀ"
 2ª FASE (ORDENACIÓ)**

Localització:
 Carretera GI-552 - Riells i Viabrea
 (La Selva) - GIRONA

Cient
 Ajuntament Riells i Viabrea

Data
 Abril 2019 20 de 36

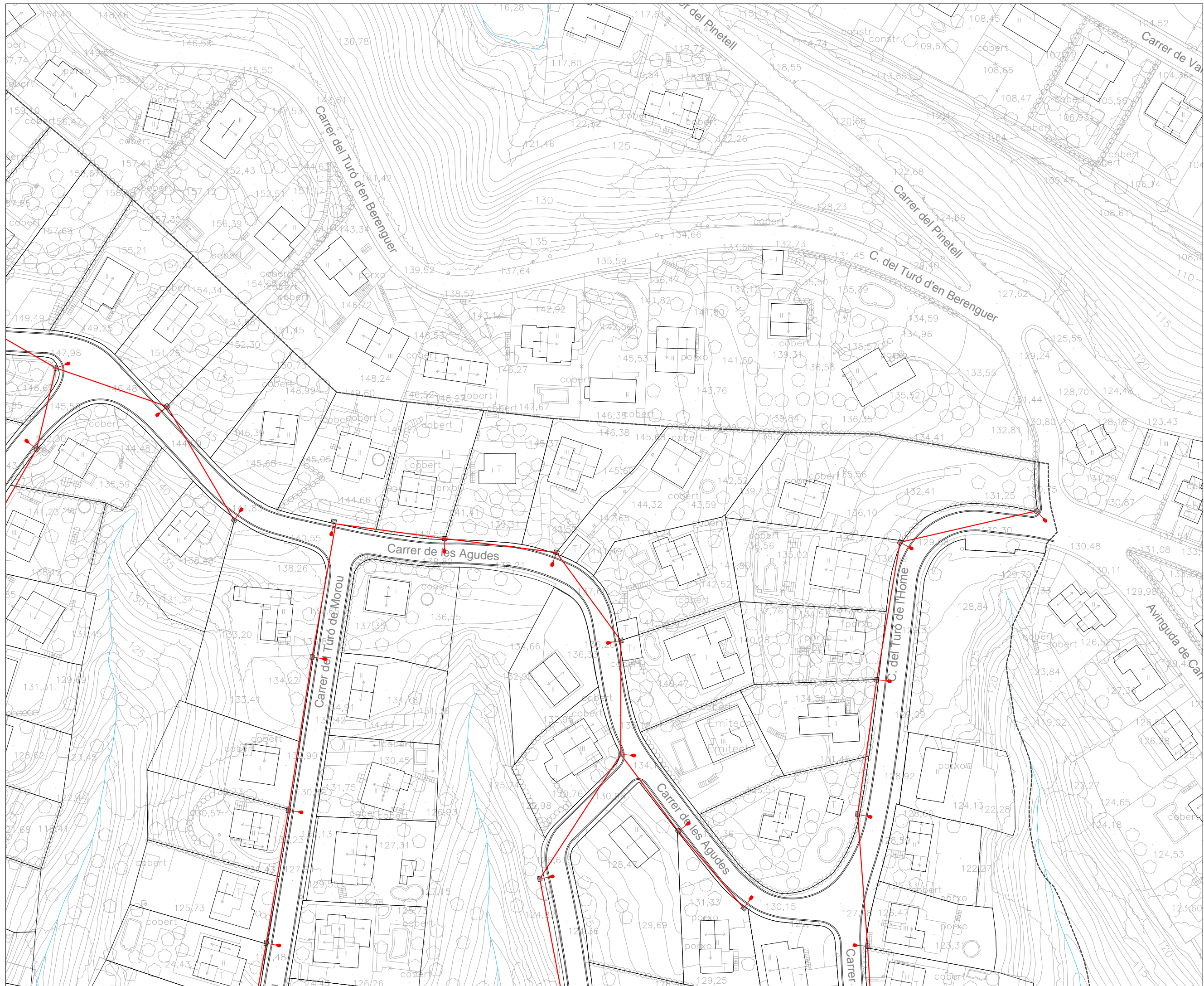
Títol del Plànol
 B7

**PLANTA XARXA
 D'ENLLUMENAT PÚBLIC
 ENDERROCS**

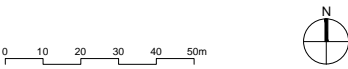
Escala Núm. plànol

A1 1:500 23
 A3 1:1000





- Límit sector
- Enllumenat públic aeri a retirar
- - - - - Enllumenat públic soterrat a retirar
- Enllumenat públic aeri existent (fora sector)
- - - - - Enllumenat públic soterrat existent (fora sector)
- ⚡ Esatació transformadora existent
- ☑ Quadre de comandament a retirar
- ⬮ Fanal (bacul) en pal de formigó a retirar



1020

Títol del projecte
**PROJECTE D'URBANITZACIÓ
 MODIFICAT "CAN SALVÀ"
 2ª FASE (ORDENACIÓ)**

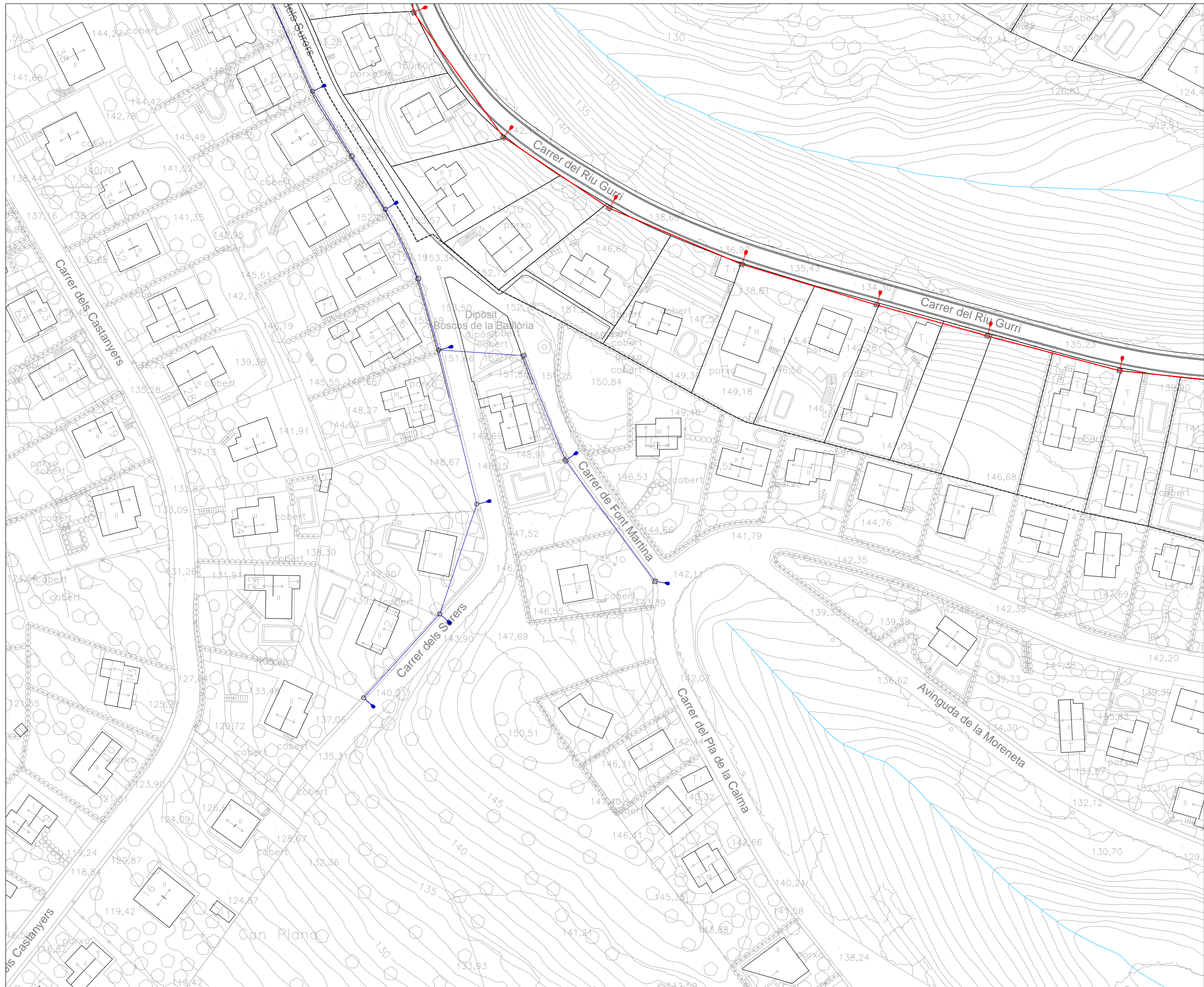
Localització:
 Carretera GI-552 - Riells i Viabrea
 (La Selva) - GIRONA

Cient
 Ajuntament Riells i Viabrea

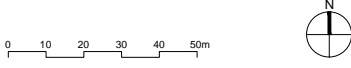
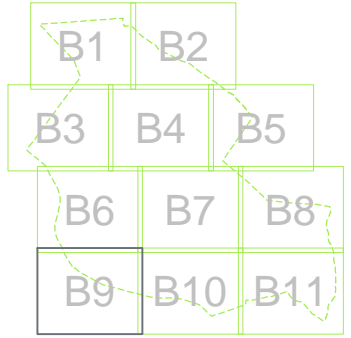
Data
 Abril 2019 21 de 36

Títol del Plànol
**PLANTA XARXA
 D'ENLLUMENAT PÚBLIC
 ENDERROCS**

Escala Núm. plànol
 A1 1:500 23
 A3 1:1000



- Límit sector
- Enllumenat públic aeri a retirar
- - - - - Enllumenat públic soterrat a retirar
- Enllumenat públic aeri existent (fora sector)
- - - - - Enllumenat públic soterrat existent (fora sector)
- ⚡ Esatació transformadora existent
- ▣ Quadre de comandament a retirar
- ⬮ Fanal (bacul) en pal de formigó a retirar



1020

Títol del projecte
**PROJECTE D'URBANITZACIÓ
 MODIFICAT "CAN SALVÀ"
 2ª FASE (ORDENACIÓ)**

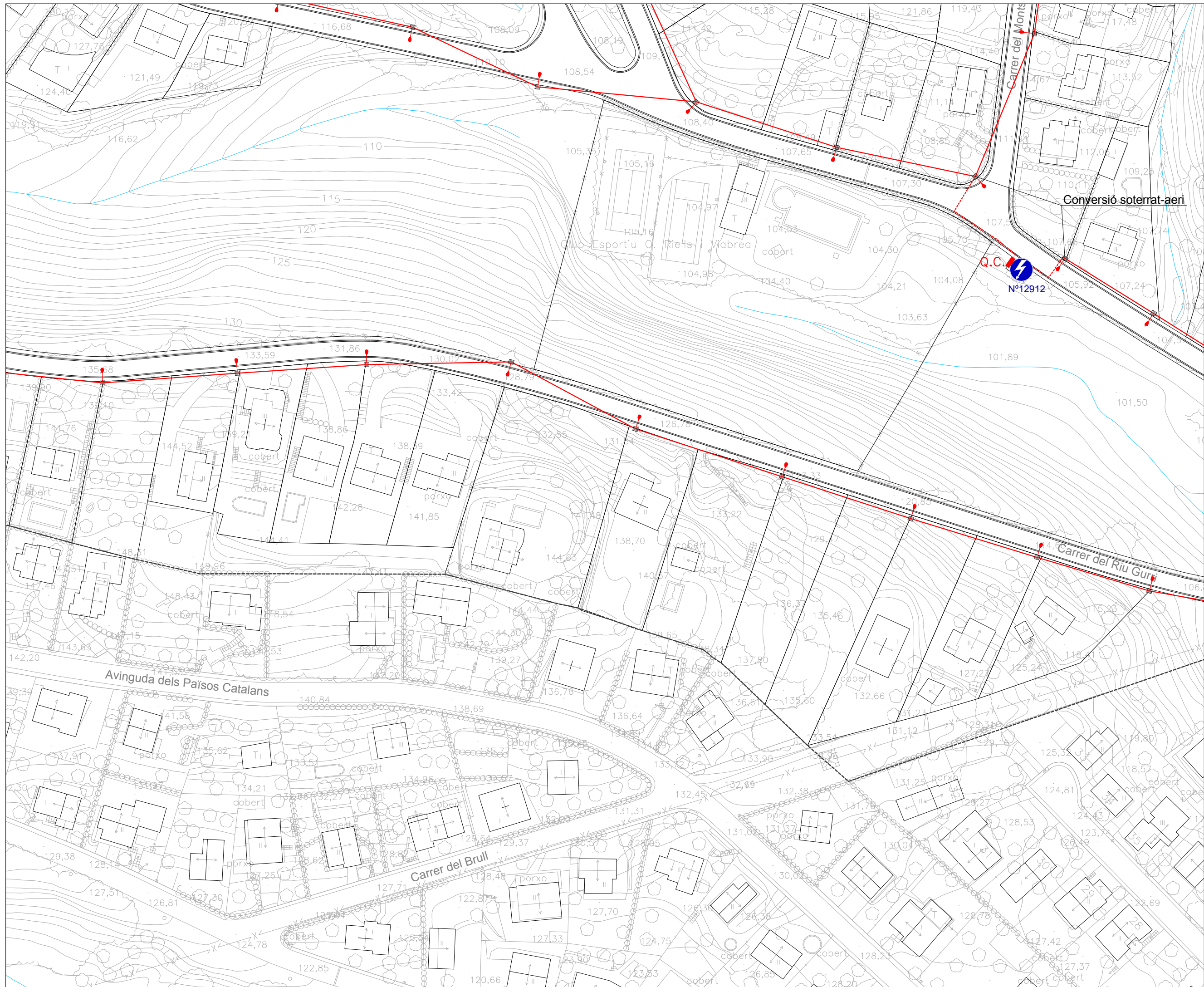
Localització:
 Carretera GI-552 - Riells i Viabrea
 (La Selva) - GIRONA

Client
 Ajuntament Riells i Viabrea

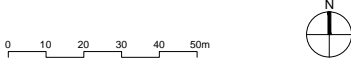
Data
 Abril 2019 22 de 36

Títol del Plànol
**PLANTA XARXA
 D'ENLLUMENAT PÚBLIC
 ENDERROCS**

Escala Núm. plànol
 A1 1:500 23
 A3 1:1000



- Límit sector
- Enllumenat públic aeri a retirar
- Enllumenat públic soterrat a retirar
- Enllumenat públic aeri existent (fora sector)
- Enllumenat públic soterrat existent (fora sector)
- ⚡ Esatació transformadora existent
- ▣ Quadre de comandament a retirar
- ⬮ Fanal (bacul) en pal de formigó a retirar



1020

Títol del projecte
**PROJECTE D'URBANITZACIÓ
 MODIFICAT "CAN SALVÀ"
 2ª FASE (ORDENACIÓ)**

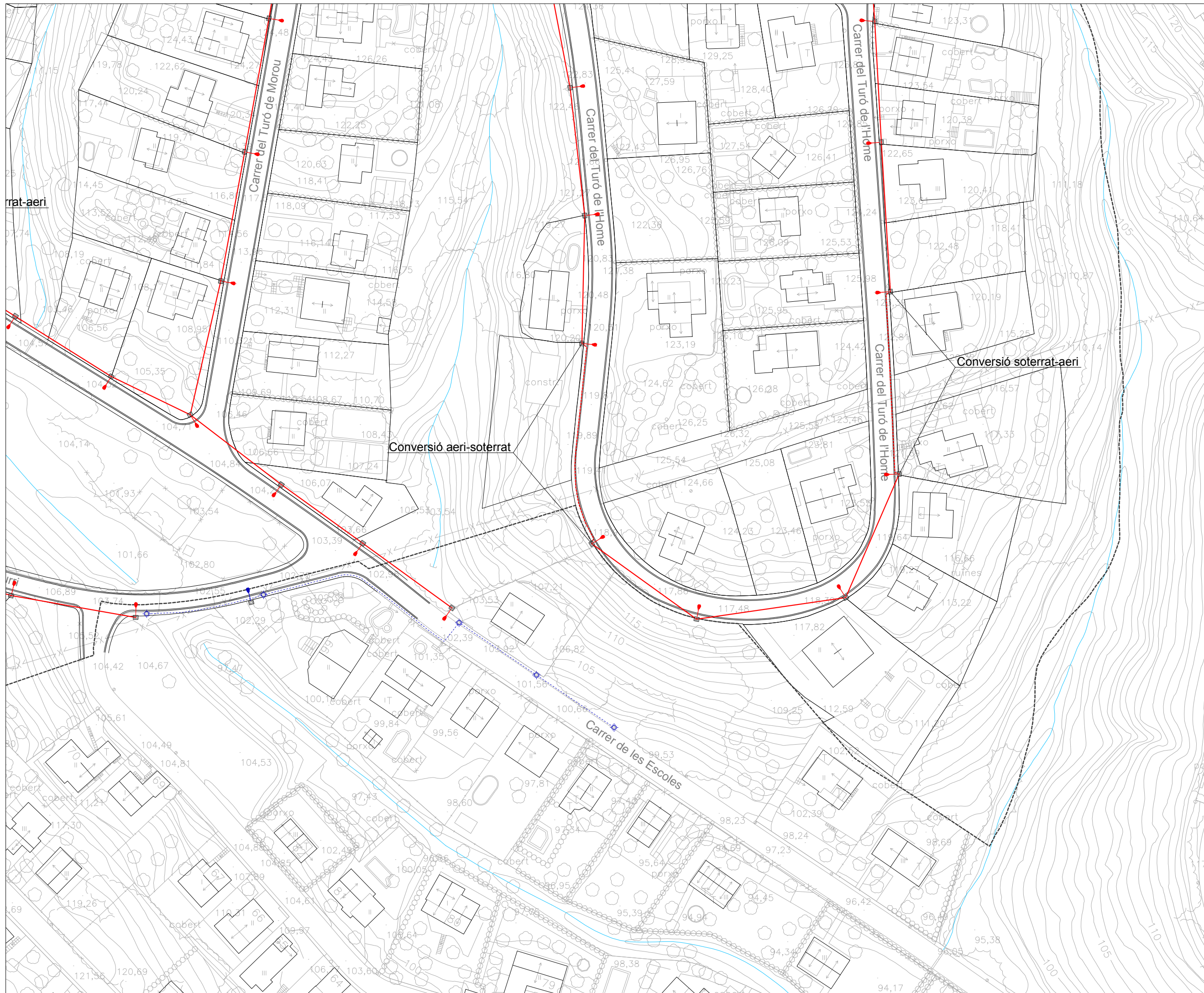
Localització:
 Carretera GI-552 - Riells i Viabrea
 (La Selva) - GIRONA

Client
 Ajuntament Riells i Viabrea

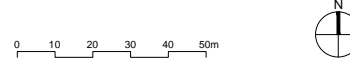
Data
 Abril 2019 23 de 36

Títol del Plànol B10
**PLANTA XARXA
 D'ENLLUMENAT PÚBLIC
 ENDERROCS**

Escala Núm. plànol
 A1 1:500 **23**
 A3 1:1000



- Limit sector
- Enllumenat públic aeri a retirar
- - - Enllumenat públic soterrat a retirar
- Enllumenat públic aeri existent (fora sector)
- - - Enllumenat públic soterrat existent (fora sector)
- ⚡ Esatació transformadora existent
- ☑ Quadre de comandament a retirar
- ⬮ Fanal (bacul) en pal de formigó a retirar



1020

Títol del projecte
**PROJECTE D'URBANITZACIÓ
 MODIFICAT "CAN SALVÀ"
 2ª FASE (ORDENACIÓ)**

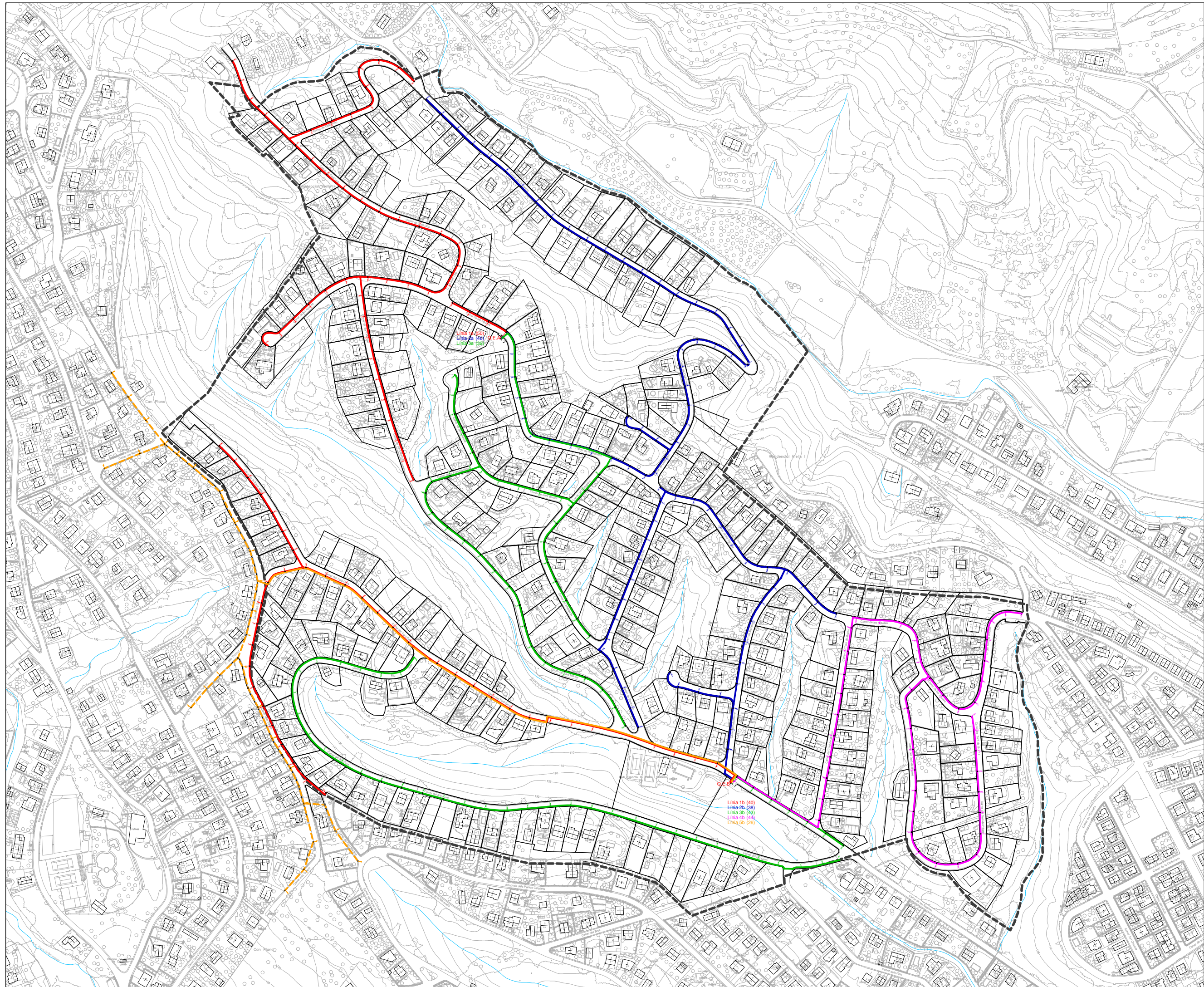
Localització:
 Carretera GI-552 - Riells i Viabrea
 (La Selva) - GIRONA

Cient
 Ajuntament Riells i Viabrea

Data
 Abril 2019 24 de 36

Títol del Plànol B11
**PLANTA XARXA
 D'ENLLUMENAT PÚBLIC
 ENDERROCS**

Escala Núm. plànol
 A1 1:500 **23**
 A3 1:1000



- Límit sector
- Línia 1
- Línia 2
- Línia 3
- Línia 4
- Línia 5 (xarxa fora sector. 26 punts de llum, connexió independent a quadre nou)
- Estació transformadora
- Quadre de comandament
- Fanal (Airtrace)

Línia 15 (40)
Línia 25 (38)
Línia 35 (33)

Línia 15 (40)
Línia 25 (38)
Línia 35 (43)
Línia 45 (44)
Línia 55 (26)



1020

Títol del projecte
**PROJECTE D'URBANITZACIÓ
MODIFICAT "CAN SALVÀ"
2ª FASE (ORDENACIÓ)**

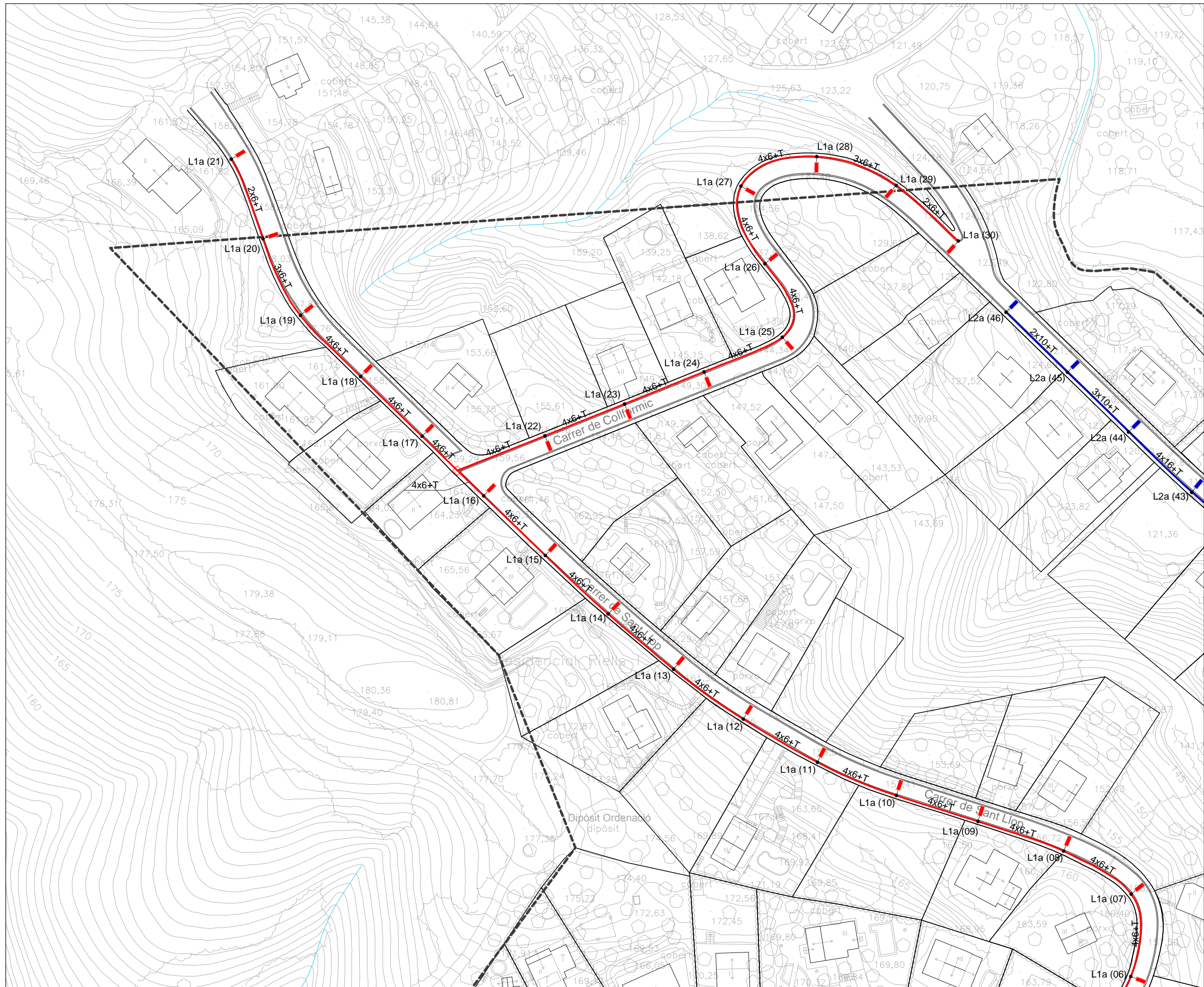
Localització:
Riells i Viabrea
(La Selva) - GIRONA

Cient
Ajuntament Riells i Viabrea

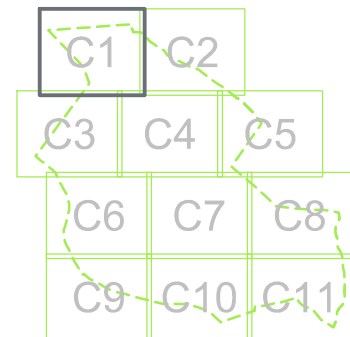
Data
Abril 2019 25 de 36

Títol del Plànol
**PLANTA XARXA
D'ENLLUMENAT PÚBLIC
PROPOSTA**

Escala Núm. plànol
A1 1:2000 **23.3**
A3 1:4000



- Límit sector
- Línia 1
- Línia 2
- Línia 3
- Línia 4
- Línia 5 (xarxa fora sector. 26 punts de llum, connexió independent a quadre nou)
- Estació transformadora
- Quadre de comandament
- Fanal (Airtrace)



1020

Títol del projecte
PROJECTE D'URBANITZACIÓ MODIFICAT "CAN SALVÀ" 2ª FASE (ORDENACIÓ)

Localització:
 Riells i Viabrea (La Selva) - GIRONA

Cient
 Ajuntament Riells i Viabrea

Data
 Abril 2019 26 de 36

Títol del Plànol
 C1

PLANTA PROPOSTA XARXA D'ENLLUMENAT PÚBLIC

Escala
 A1 1:500
 A3 1:1000

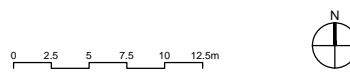
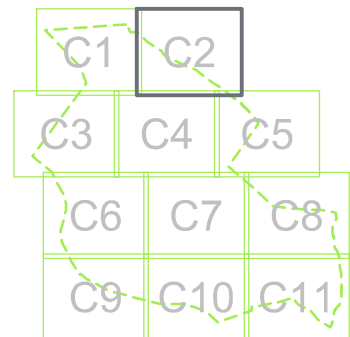
Núm. plànol
23

VERTICAL PROXER, S.L. arquitectura
 Ctra. BV-5122, km 5 - 08495 Fogars de la Selva
 arquitectura@verticalproxer.com - T. 93 764 41 18

VPX
arquitectura



- Limit sector
- Línia 1
- Línia 2
- Línia 3
- Línia 4
- Línia 5 (xarxa fora sector. 26 punts de llum, connexió independent a quadre nou)
- Estació transformadora
- Quadre de comandament
- Fanal (Airtrace)



1020

Títol del projecte
PROJECTE D'URBANITZACIÓ MODIFICAT "CAN SALVÀ" 2ª FASE (ORDENACIÓ)

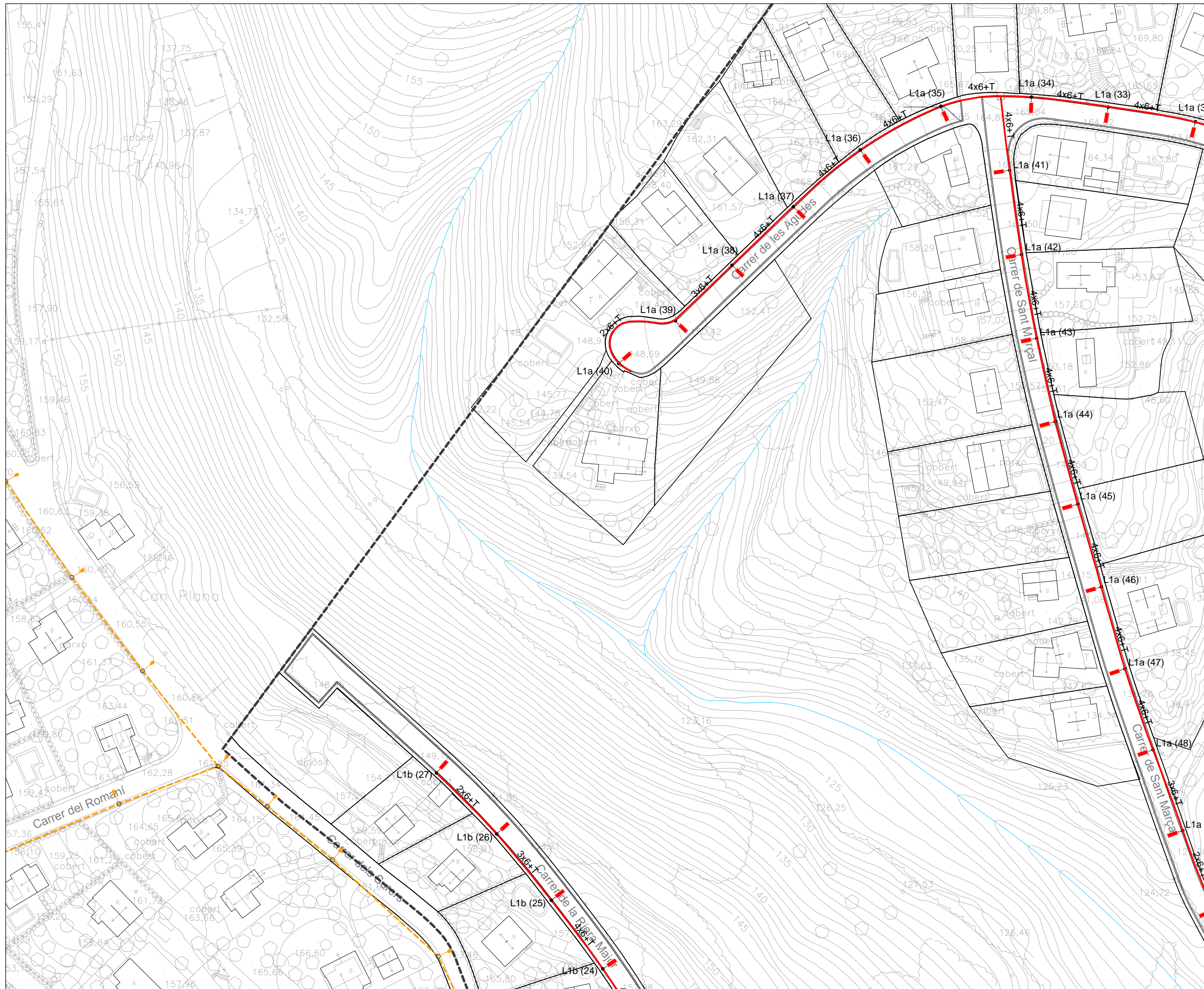
Localització:
 Riells i Viabrea (La Selva) - GIRONA

Client
 Ajuntament Riells i Viabrea

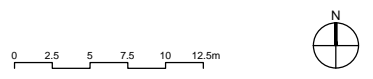
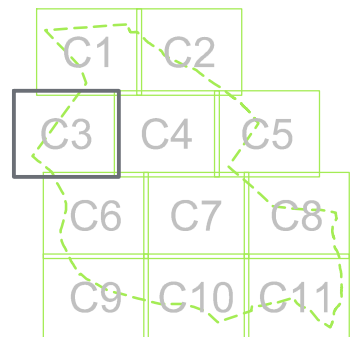
Data
 Abril 2019 27 de 36

Títol del Plànol C2
PLANTA PROPOSTA XARXA D'ENLLUMENAT PÚBLIC

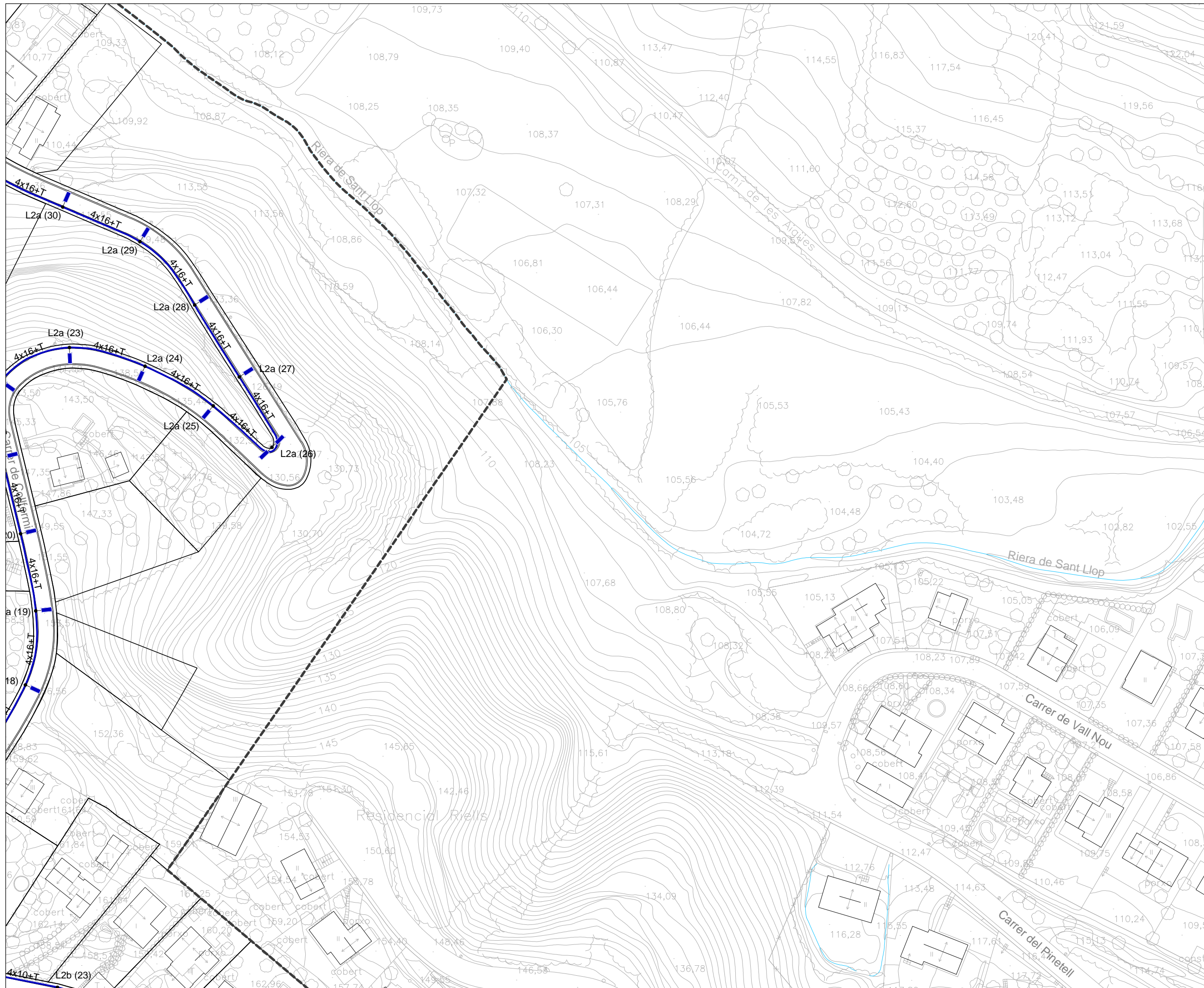
Escala A1 1:500 A3 1:1000 **Núm. plànol** 23



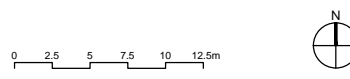
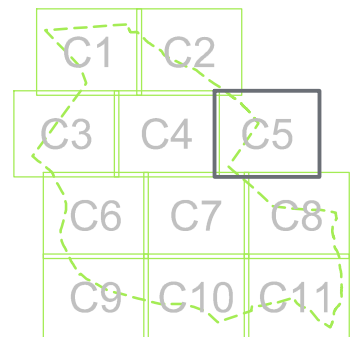
- Limit sector
- L1a 1
- L1a 2
- L1a 3
- L1a 4
- L1a 5 (xarxa fora sector. 26 punts de llum, connexió independent a quadre nou)
- Estació transformadora
- Quadre de comandament
- Fanal (Airtrace)



1020	
Títol del projecte	
PROJECTE D'URBANITZACIÓ MODIFICAT "CAN SALVÀ" 2ª FASE (ORDENACIÓ)	
Localització:	
Riells i Viabrea (La Selva) - GIRONA	
Client	
Ajuntament Riells i Viabrea	
Data	Full
Abril 2019	28 de 36
Títol del Plànol	C3
PLANTA PROPOSTA XARXA D'ENLLUMENAT PÚBLIC	
Escala	Núm. plànol
A1 1:500	23
A3 1:1000	
VERTICAL PROXER, S.L. arquitectura Ctra. BV-5122, km 5 - 08496 Fogars de la Selva arquitectura@verticalproxer.com - T. 93 764 41 18	
VPX arquitectura	



- Limit sector
- Línia 1
- Línia 2
- Línia 3
- Línia 4
- Línia 5 (xarxa fora sector. 26 punts de llum, connexió independent a quadre nou)
- Estació transformadora
- Quadre de comandament
- Fanal (Airtrace)



1020

Títol del projecte
**PROJECTE D'URBANITZACIÓ
 MODIFICAT "CAN SALVÀ"
 2ª FASE (ORDENACIÓ)**

Localització:
 Riells i Viabrea
 (La Selva) - GIRONA

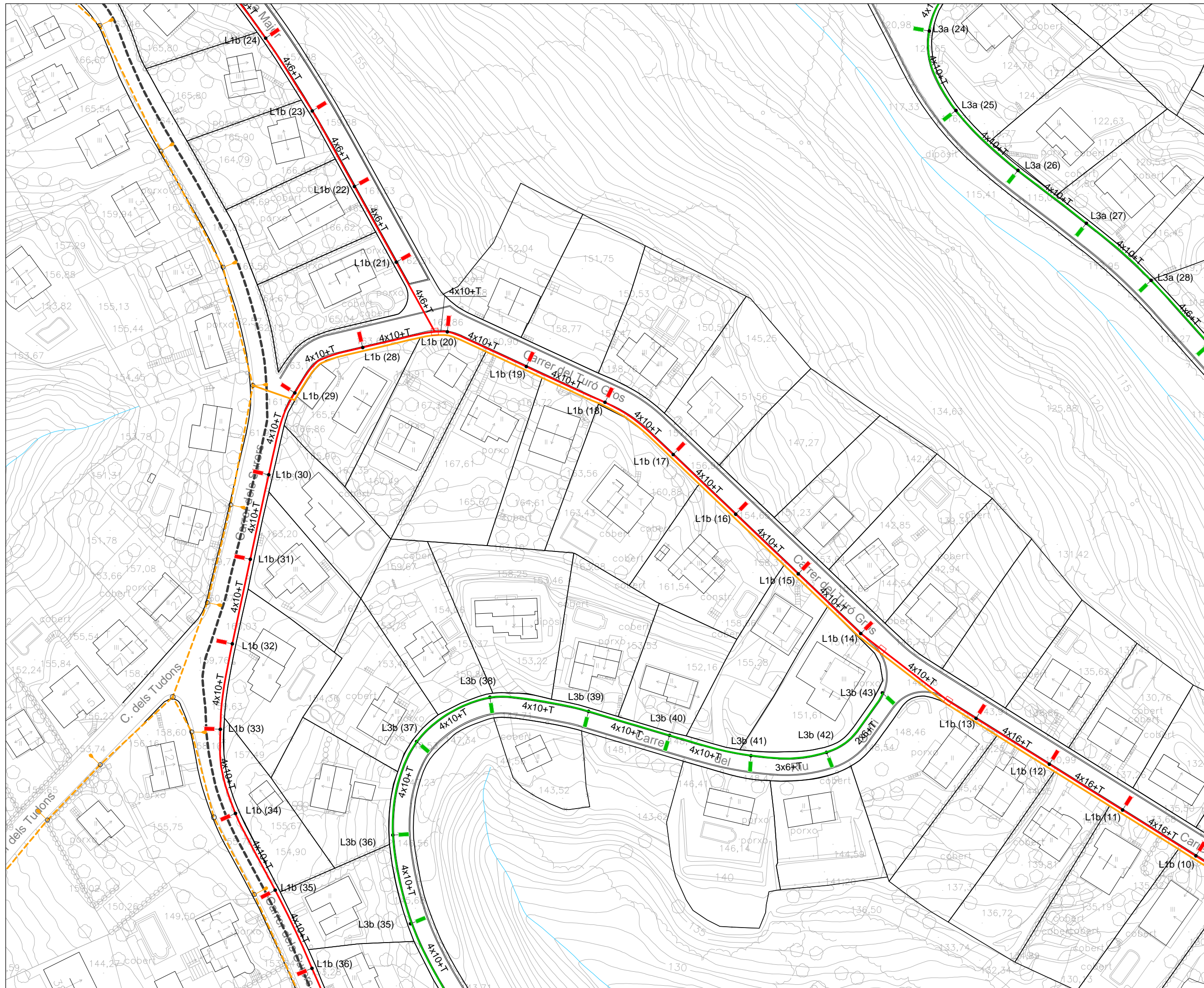
Client
 Ajuntament Riells i Viabrea

Data
 Abril 2019 30 de 36

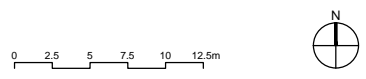
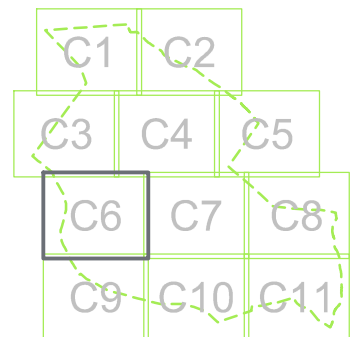
Títol del Plànol
**PLANTA PROPOSTA
 XARXA D'ENLLUMENAT
 PÚBLIC**

Escala
 A1 1:500
 A3 1:1000

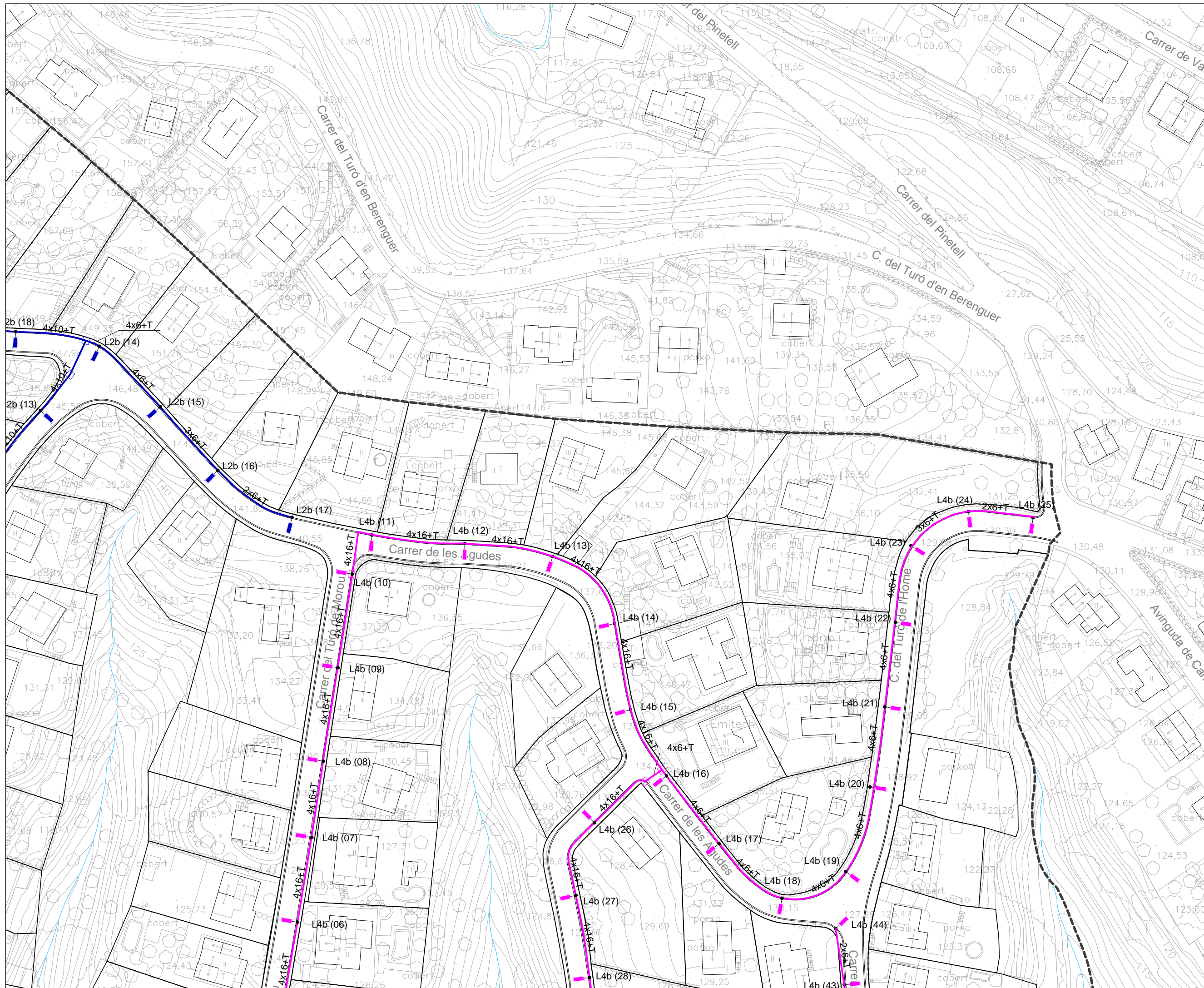
Núm. plànol
23



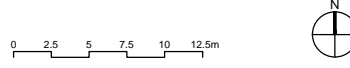
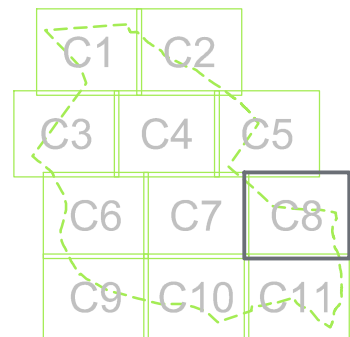
- Limit sector
- Línia 1
- Línia 2
- Línia 3
- Línia 4
- Línia 5 (xarxa fora sector. 26 punts de llum, connexió independent a quadre nou)
- ⚡ Estació transformadora
- Quadre de comandament
- ⦿ Fanal (Airttrace)



1020	
Títol del projecte	
PROJECTE D'URBANITZACIÓ MODIFICAT "CAN SALVÀ" 2ª FASE (ORDENACIÓ)	
Localització:	
Riells i Viabrea (La Selva) - GIRONA	
Client	
Ajuntament Riells i Viabrea	
Data	Full
Abril 2019	31 de 36
Títol del Plànol	C6
PLANTA PROPOSTA XARXA D'ENLLUMENAT PÚBLIC	
Escala	Núm. plànol
A1 1:500	23
A3 1:1000	
VERTICAL PROXER, S.L. arquitectura Ctra. BV-522, km 5 - 08495 Fogars de la Selva arquitectura@verticalproxa.com - T. 93 764 41 18	
VPX	



- Límit sector
- Línia 1
- Línia 2
- Línia 3
- Línia 4
- Línia 5 (xarxa fora sector. 26 punts de llum, connexió independent a quadre nou)
- Estació transformadora
- Quadre de comandament
- Fanal (Airtrece)



1020

Títol del projecte
**PROJECTE D'URBANITZACIÓ
 MODIFICAT "CAN SALVÀ"
 2ª FASE (ORDENACIÓ)**

Localització:
 Riells i Viabrea
 (La Selva) - GIRONA

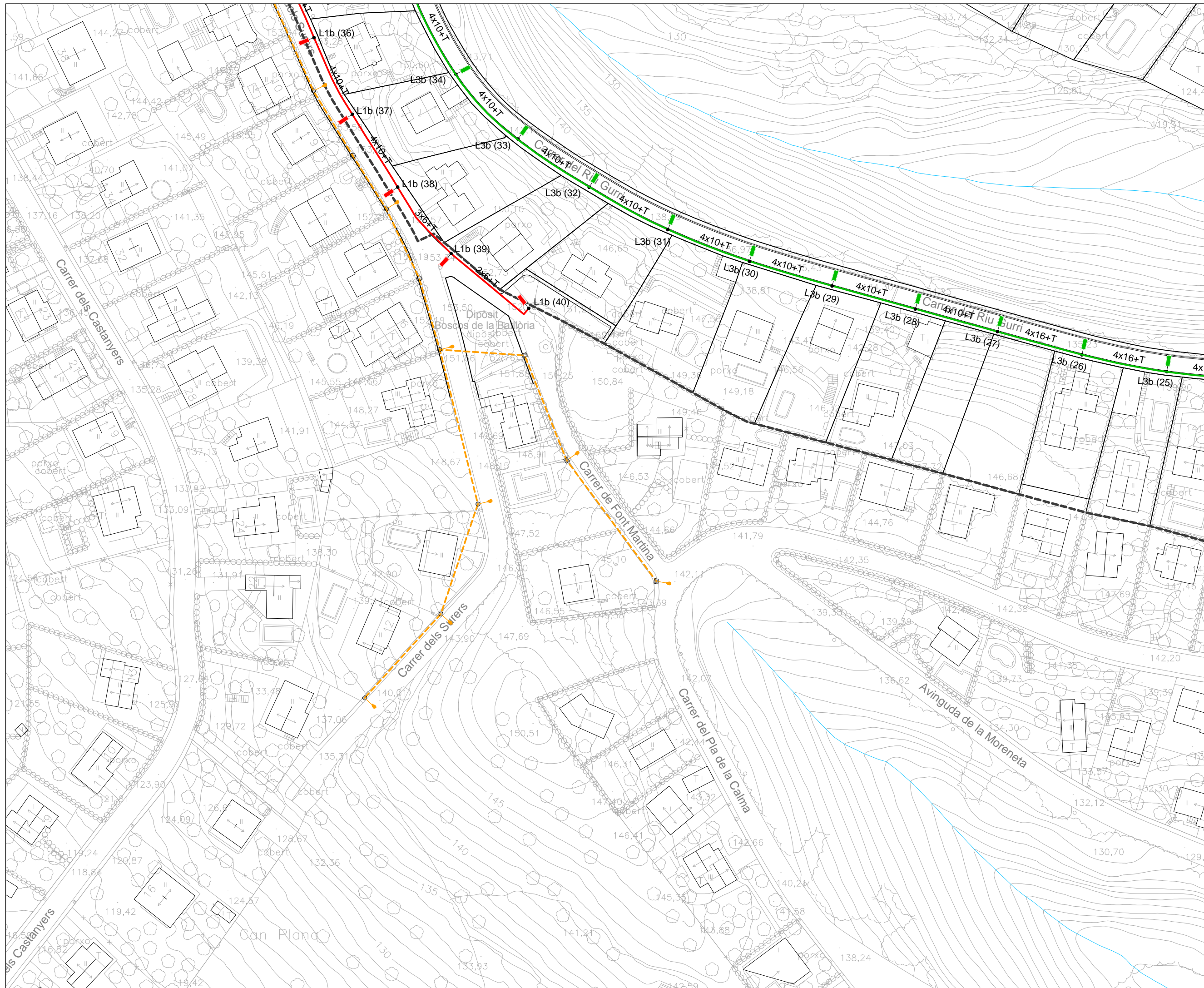
Client
 Ajuntament Riells i Viabrea

Data
 Abril 2019 33 de 36

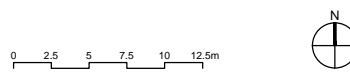
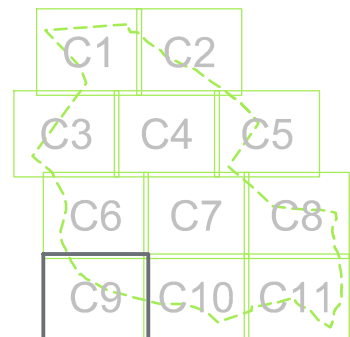
Títol del Plànol
**PLANTA PROPOSTA
 XARXA D'ENLLUMENAT
 PÚBLIC**

Escala
 A1 1:500
 A3 1:1000

Núm. plànol
23



- Limit sector
- L1
- L2
- L3
- L4
- L5 (xarxa fora sector. 26 punts de llum, connexió independent a quadre nou)
- Estació transformadora
- Quadre de comandament
- Fanal (Airtrace)



1020

Títol del projecte
PROJECTE D'URBANITZACIÓ MODIFICAT "CAN SALVÀ" 2ª FASE (ORDENACIÓ)

Localització:
 Riells i Viabrea (La Selva) - GIRONA

Client
 Ajuntament Riells i Viabrea

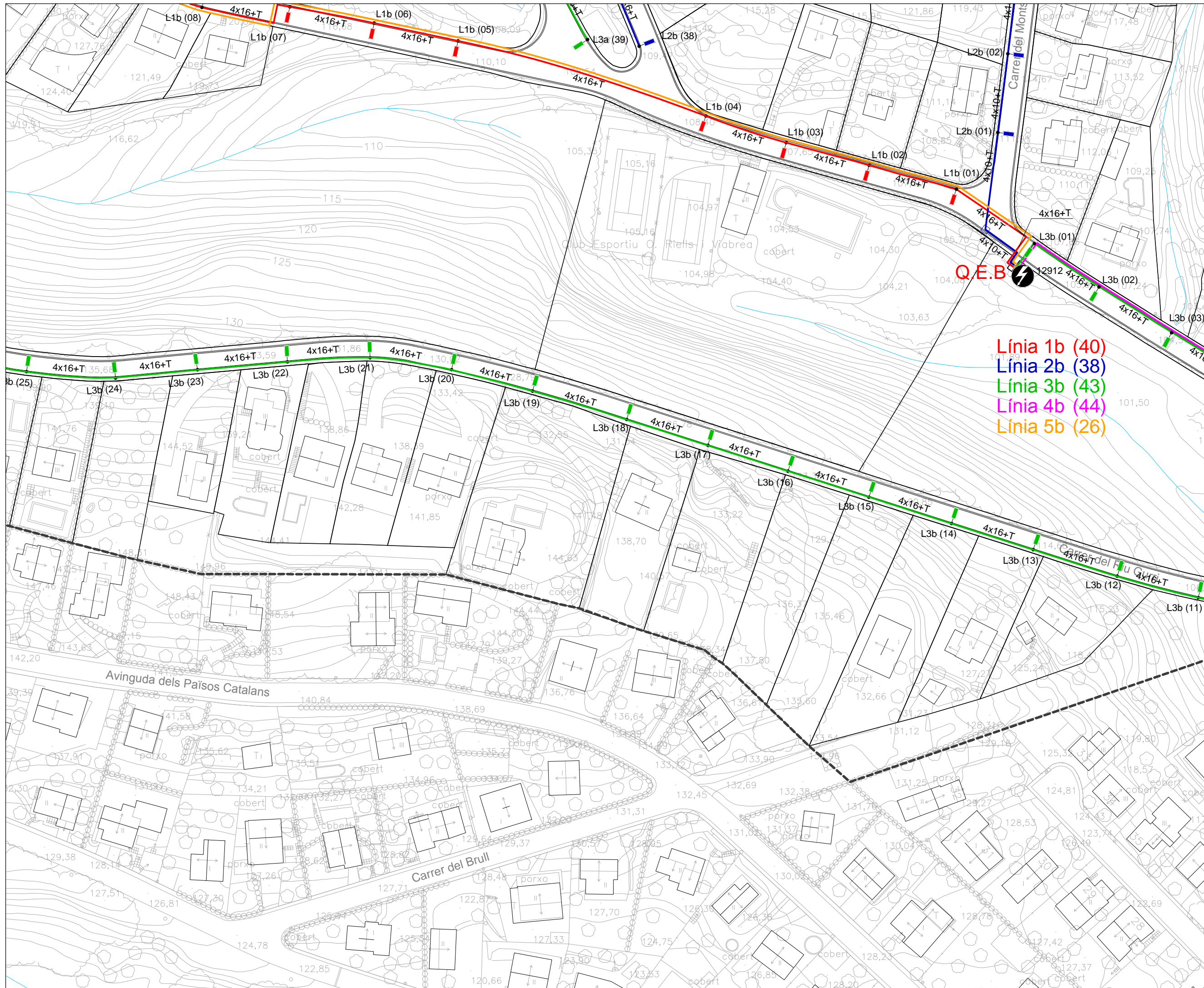
Data
 Abril 2019 34 de 36

Títol del Plànol C9
PLANTA PROPOSTA XARXA D'ENLLUMENAT PÚBLIC

Escala Núm. plànol
 A1 1:500 **23**
 A3 1:1000

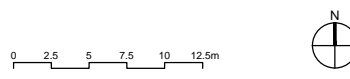
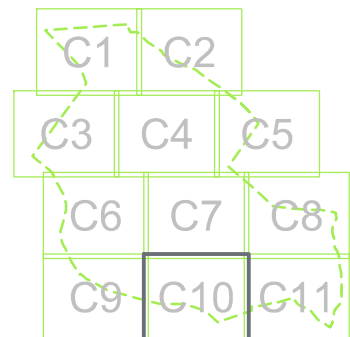
VERTICAL PROXER, S.L. arquitectura
 Ctra. BV-5122, km 5 - 08496 Fogars de la Selva
 arquitectura@verticalproxer.com - T. 93 764 41 18

VPX
arquitectura



- Límit sector
- Línia 1
- Línia 2
- Línia 3
- Línia 4
- Línia 5 (xarxa fora sector. 26 punts de llum, connexió independent a quadre nou)
- ⚡ Estació transformadora
- ▭ Quadre de comandament
- Fanal (Airttrace)

- Línia 1b (40)
- Línia 2b (38)
- Línia 3b (43)
- Línia 4b (44)
- Línia 5b (26)



1020

Títol del projecte
PROJECTE D'URBANITZACIÓ MODIFICAT "CAN SALVÀ" 2ª FASE (ORDENACIÓ)

Localització:
 Riells i Viabrea (La Selva) - GIRONA

Client
 Ajuntament Riells i Viabrea

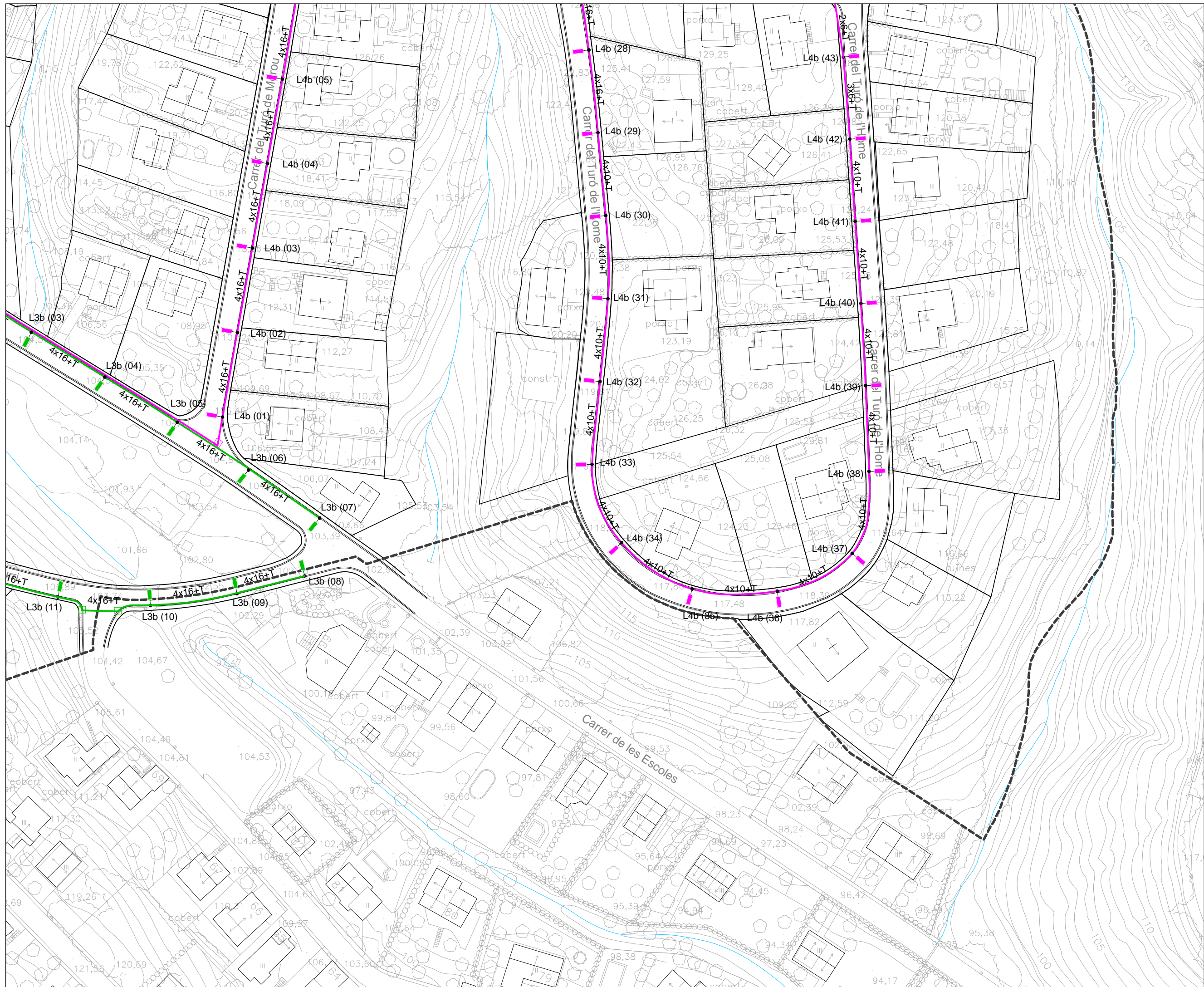
Data
 Abril 2019 35 de 36

Títol del Plànol
PLANTA PROPOSTA XARXA D'ENLLUMENAT PÚBLIC

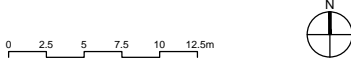
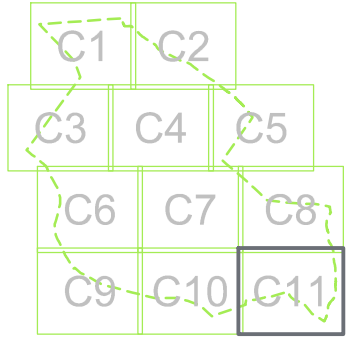
Escala
 A1 1:500
 A3 1:1000

Núm. plànol
23





- Límit sector
- Línia 1
- Línia 2
- Línia 3
- Línia 4
- Línia 5 (xarxa fora sector. 26 punts de llum, connexió independent a quadre nou)
- Estació transformadora
- Quadre de comandament
- Fanal (Airtace)



1020

Títol del projecte
**PROJECTE D'URBANITZACIÓ
 MODIFICAT "CAN SALVÀ"
 2ª FASE (ORDENACIÓ)**

Localització:
 Riells i Viabrea
 (La Selva) - GIRONA

Cient
 Ajuntament Riells i Viabrea

Data
 Abril 2019 36 de 36

Títol del Plànol
**PLANTA PROPOSTA
 XARXA D'ENLLUMENAT
 PÚBLIC**

Escala
 A1 1:500
 A3 1:1000

Núm. plànol
23