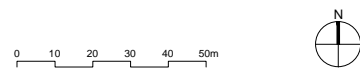


* NOTA:
Aquestes dades son el resultat de treball de camp en superfície i estimacions preses per aquests.



Títol del projecte
PROJECTE D'URBANITZACIÓ MODIFICAT "CAN SALVÀ" 2ª FASE (ORDENACIÓ)

Localització:
Riells i Viabrea (La Selva) - GIRONA

Client
Ajuntament Riells i Viabrea

Data
Abril 2019

Títol del Plànol
PLANTA DE LA XARXA D'AIGUA EXISTENT

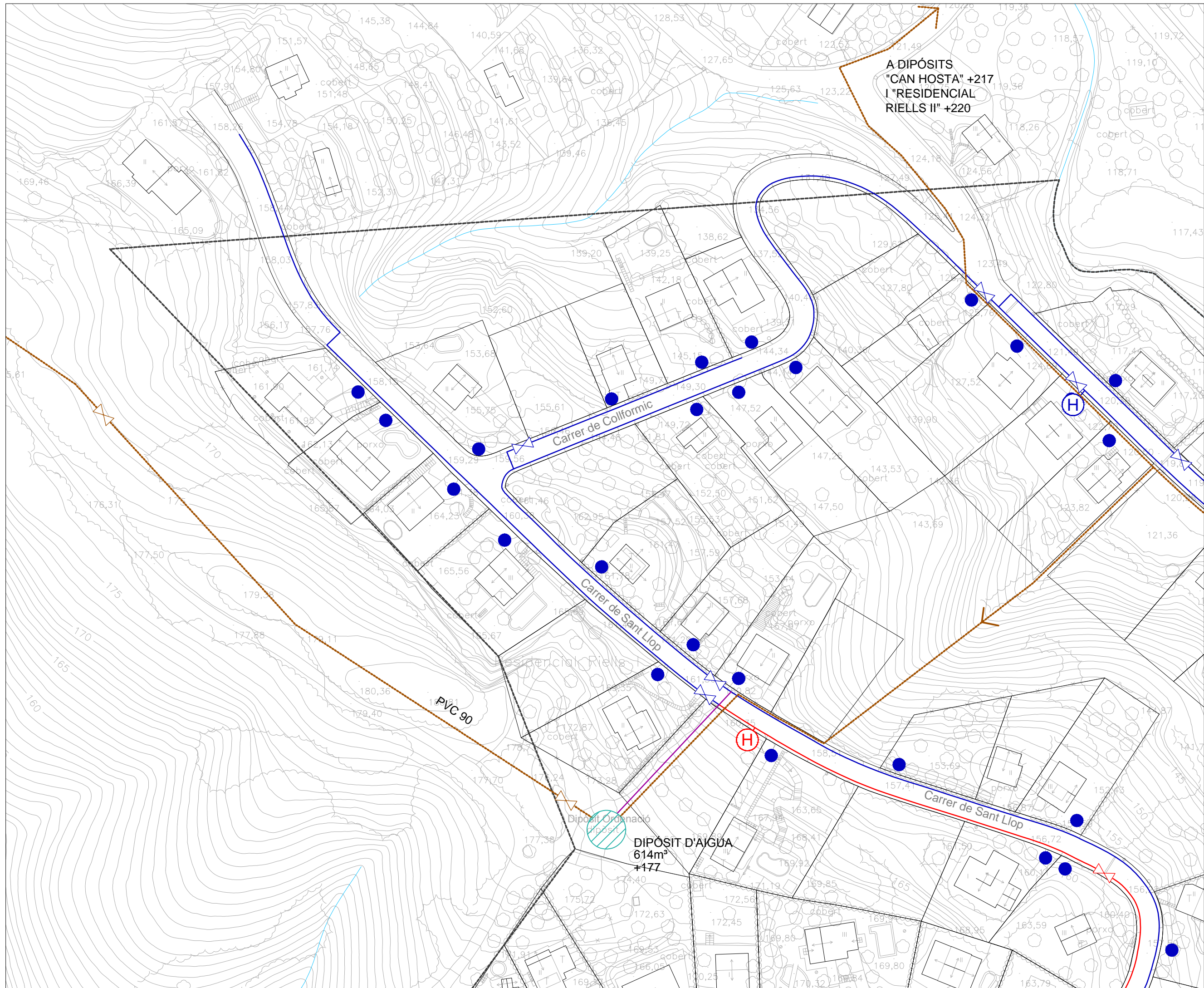
Escala
A1 1:2000
A3 1:4000

1020

Full
1 de 36

Núm. plànol
17.1

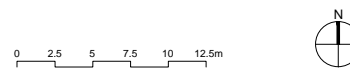
VERTICAL PROXER, S.L. arquitectura
Ctra. BV-5122, km 5 - 08495 Fogas de la Selva
arquitectura@verticalproxer.com - T. 93 764 41 18



- Límit de projecte
- Abastament-impulsió
- Tub d'aigua PEØ40
- Tub d'aigua PEØ50
- Tub d'aigua PEØ63
- Tub d'aigua PEØ75
- Tub d'aigua PEØ90
- Tub d'aigua PEØ125
- Tub d'aigua PEØ140
- Tub d'aigua PEØ160
- ⊗ Boca de rec
- ⊕ Clau de pas
- ⊕ Hidrant
- ⊕ Dipòsit d'aigua
- Escamesa existent

A DIPÒSITS
"CAN HOSTA" +217
I "RESIDENCIAL
RIELLS II" +220

★ NOTA:
Aquestes dades son el resultat de treball de camp
en superfície i estimacions preses per aquests.



1020

Títol del projecte
**PROJECTE D'URBANITZACIÓ
MODIFICAT "CAN SALVÀ"
2ª FASE (ORDENACIÓ)**

Localització:
Riells i Viabrea
(La Selva) - GIRONA

Client
Ajuntament Riells i Viabrea

Data
Abril 2019

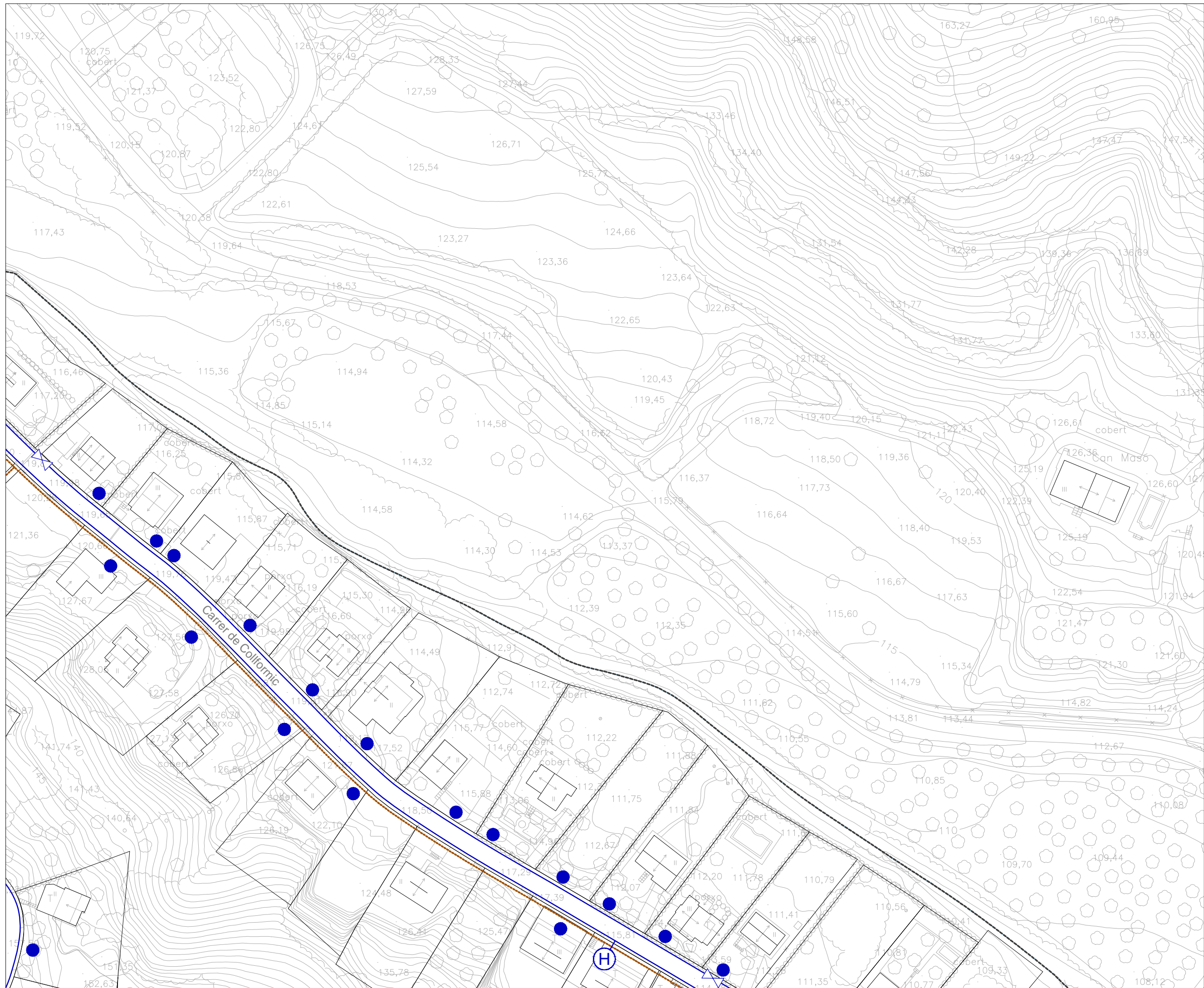
Títol del Plànol
**PLANTA DE LA XARXA
D'AIGUA EXISTENT**

Escala
A1 1:500
A3 1:1000

Núm. plànol
17

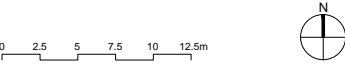
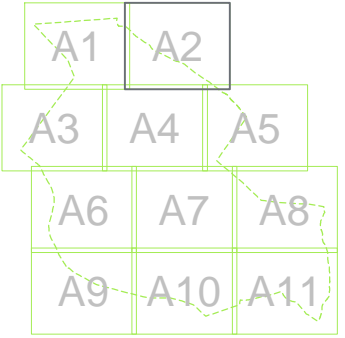
VERTICAL PROXER, S.L. arquitectura
Ctra. BV-5122, km 5 - 08495 Fogas de la Selva
arquitectura@verticalproxer.com - T. 93 764 41 18

VPx
arquitectura



- Límit de projecte
- Abastament-impulsió
- Tub d'aigua PEØ40
- Tub d'aigua PEØ50
- Tub d'aigua PEØ63
- Tub d'aigua PEØ75
- Tub d'aigua PEØ90
- Tub d'aigua PEØ125
- Tub d'aigua PEØ140
- Tub d'aigua PEØ160
- ⊗ Boca de rec
- ⊕ Clau de pas
- ⊙ Hidrant
- ⊙ Dipòsit d'aigua
- Escamesa existent

★ **NOTA:**
Aquestes dades son el resultat de treball de camp en superfície i estimacions preses per aquests.



1020

Títol del projecte
PROJECTE D'URBANITZACIÓ MODIFICAT "CAN SALVÀ" 2ª FASE (ORDENACIÓ)

Localització:
Riells i Viabrea (La Selva) - GIRONA

Cient
Ajuntament Riells i Viabrea

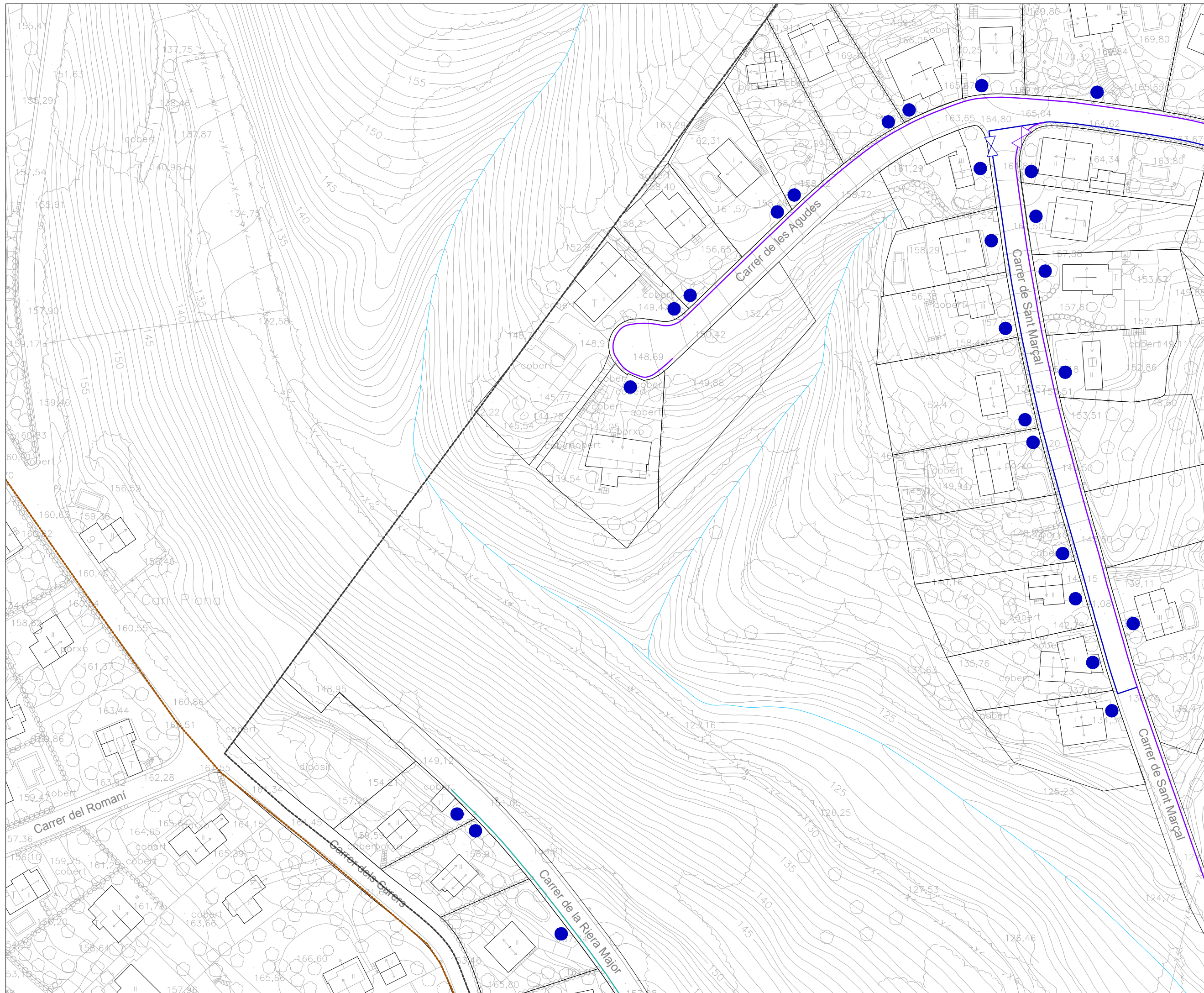
Data
Abril 2019 3 de 36

Títol del Plànol
PLANTA DE LA XARXA D'AIGUA EXISTENT

Escala
A1 1:500
A3 1:1000

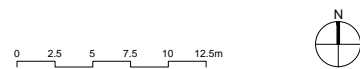
Núm. plànol
17





- Límit de projecte
- Abastament-impulsió
- Tub d'aigua PEØ40
- Tub d'aigua PEØ50
- Tub d'aigua PEØ63
- Tub d'aigua PEØ75
- Tub d'aigua PEØ90
- Tub d'aigua PEØ125
- Tub d'aigua PEØ140
- Tub d'aigua PEØ160
- ☒ Boca de rec
- ☒ Clau de pas
- ☒ Hidrant
- ☒ Dipòsit d'aigua
- Escamesa existent

★ **NOTA:**
Aquestes dades son el resultat de treball de camp en superfície i estimacions preses per aquests.



1020

Títol del projecte
PROJECTE D'URBANITZACIÓ MODIFICAT "CAN SALVÀ" 2ª FASE (ORDENACIÓ)

Localització:
Riells i Viabrea (La Selva) - GIRONA

Cient
Ajuntament Riells i Viabrea

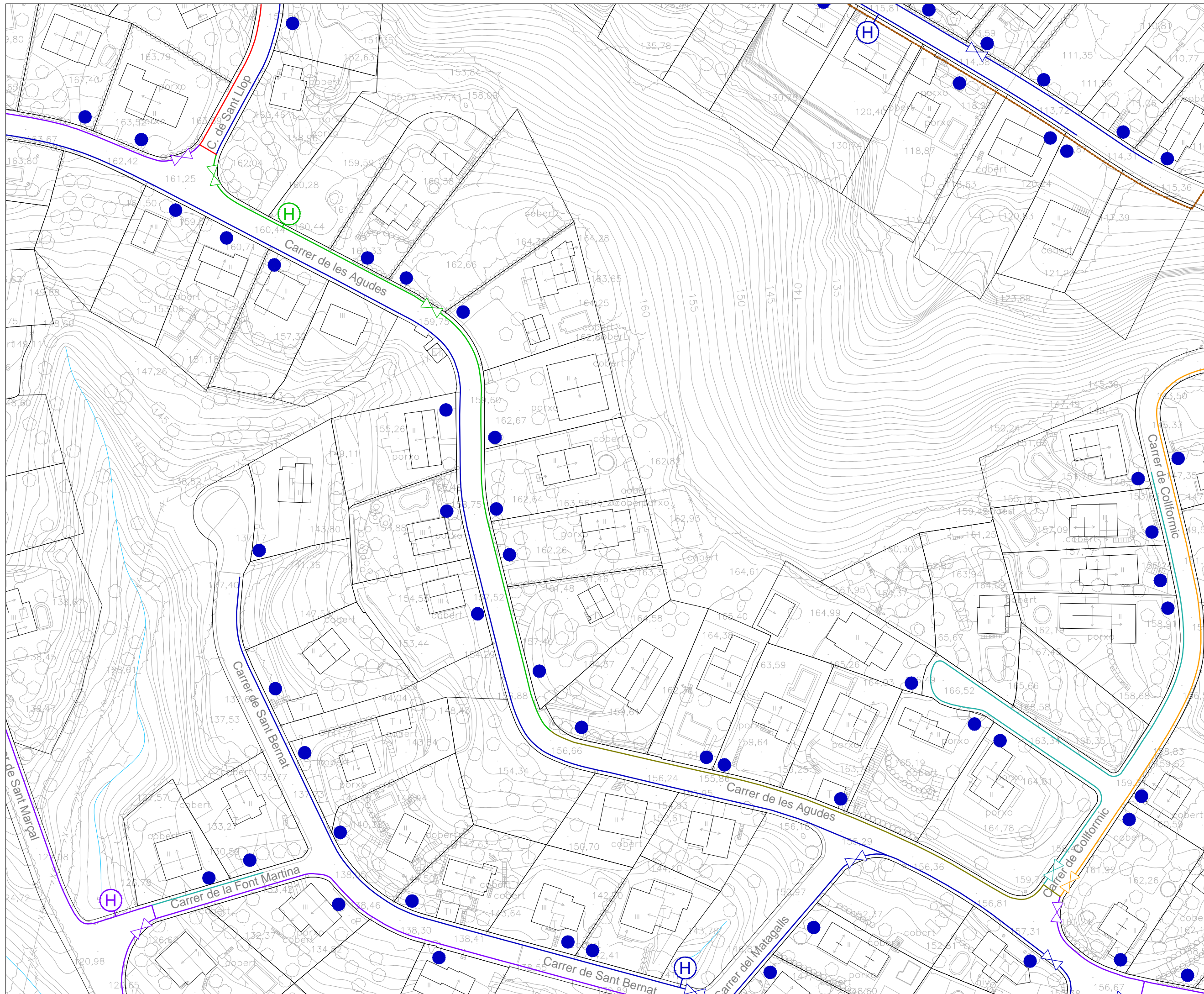
Data
Abril 2019 4 de 36

Títol del Plànol
PLANTA DE LA XARXA D'AIGUA EXISTENT

Escala
A1 1:500
A3 1:1000

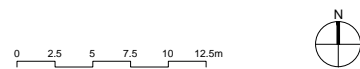
Núm. plànol
17





- Límit de projecte
- Abastament-impulsió
- Tub d'aigua PEØ40
- Tub d'aigua PEØ50
- Tub d'aigua PEØ63
- Tub d'aigua PEØ75
- Tub d'aigua PEØ90
- Tub d'aigua PEØ125
- Tub d'aigua PEØ140
- Tub d'aigua PEØ160
- ☒ Boca de rec
- ☒ Clau de pas
- ☒ Hidrant
- ☒ Dipòsit d'aigua
- Escamesa existent

★ NOTA:
Aquestes dades son el resultat de treball de camp en superfície i estimacions preses per aquests.



1020

Títol del projecte
PROJECTE D'URBANITZACIÓ MODIFICAT "CAN SALVÀ" 2ª FASE (ORDENACIÓ)

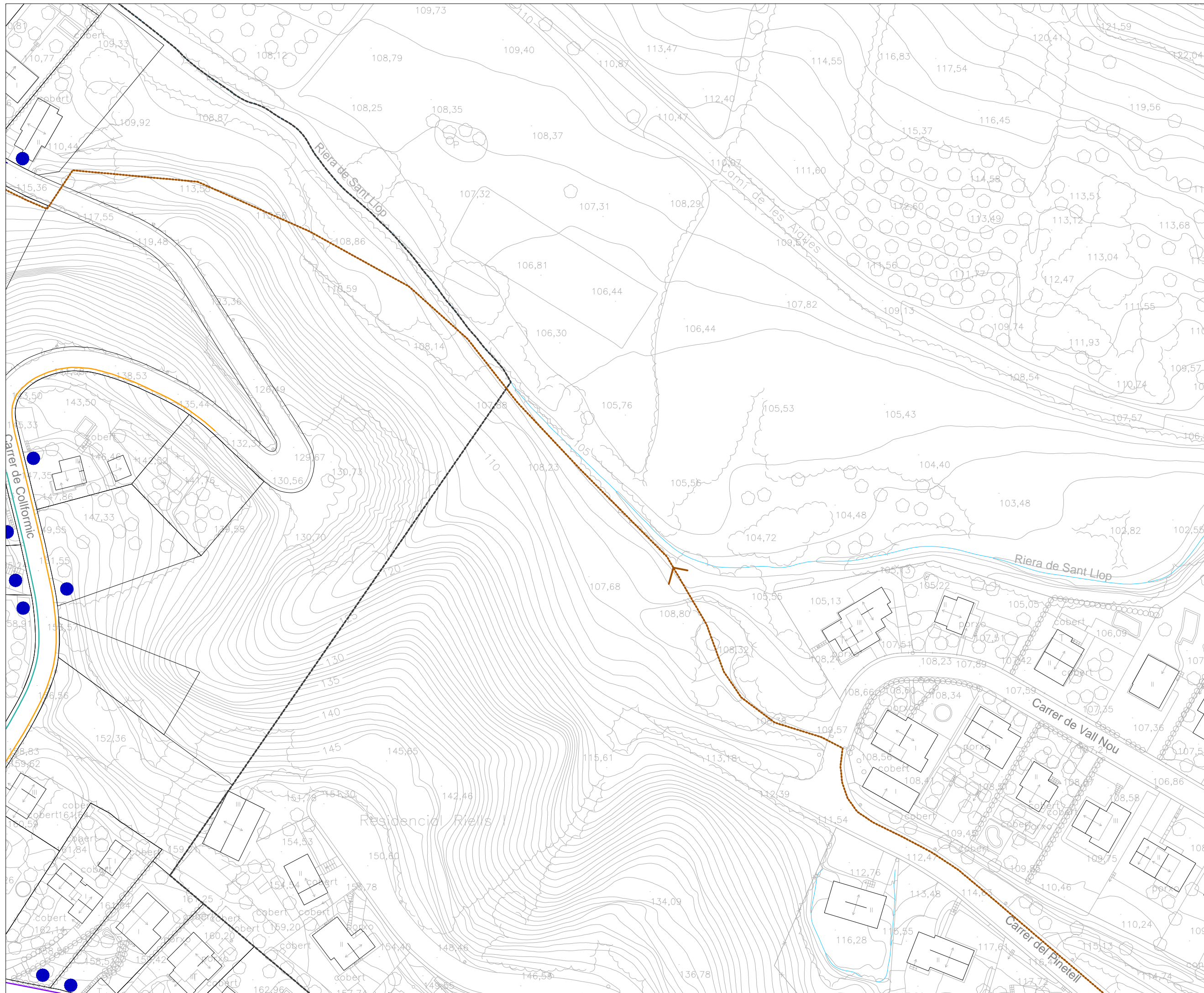
Localització:
Riells i Viabrea (La Selva) - GIRONA

Client
Ajuntament Riells i Viabrea

Data
Abril 2019 5 de 36

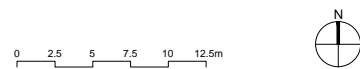
Títol del Plànol
PLANTA DE LA XARXA D'AIGUA EXISTENT

Escala Núm. plànol
A1 1:500 17
A3 1:1000



- Límit de projecte
- Abastament-impulsió
- Tub d'aigua PE040
- Tub d'aigua PE050
- Tub d'aigua PE063
- Tub d'aigua PE075
- Tub d'aigua PE090
- Tub d'aigua PE0125
- Tub d'aigua PE0140
- Tub d'aigua PE0160
- ☒ Boca de rec
- ☒ Clau de pas
- ☒ Hidrant
- ☒ Dipòsit d'aigua
- Escamesa existent

★ **NOTA:**
Aquestes dades son el resultat de treball de camp en superfície i estimacions preses per aquests.



1020

Títol del projecte
PROJECTE D'URBANITZACIÓ MODIFICAT "CAN SALVÀ" 2ª FASE (ORDENACIÓ)

Localització:
Riells i Viabrea (La Selva) - GIRONA

Client
Ajuntament Riells i Viabrea

Data
Abril 2019

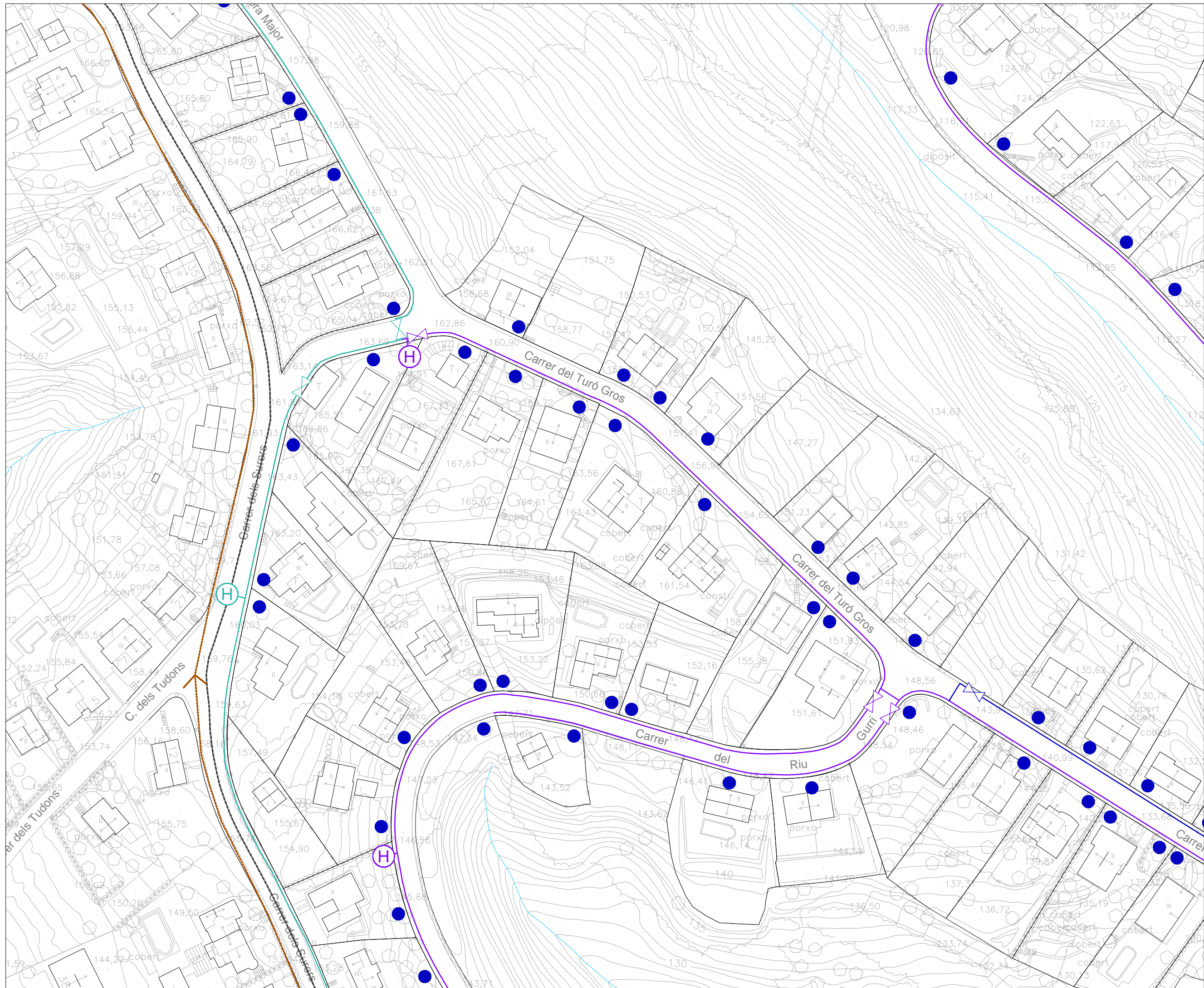
Títol del Plànol
PLANTA DE LA XARXA D'AIGUA EXISTENT

Escala
A1 1:500
A3 1:1000

Núm. plànol
17

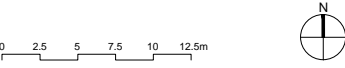
VERTICAL PROXER, S.L. arquitectura
Ctra. BV-5122, km 5 - 08495 Fogars de la Selva
arquitectura@verticalproxer.com - T. 93 764 41 18

VPx
arquitectura



- Límit de projecte
- Abastament-impulsió
- Tub d'aigua PE040
- Tub d'aigua PE050
- Tub d'aigua PE063
- Tub d'aigua PE075
- Tub d'aigua PE090
- Tub d'aigua PE0125
- Tub d'aigua PE0140
- Tub d'aigua PE0160
- ☒ Boca de rec
- ☒ Clau de pas
- ☒ Hidrant
- ☒ Dipòsit d'aigua
- Escamesa existent

★ NOTA:
Aquestes dades son el resultat de treball de camp en superfície i estimacions preses per aquests.



1020

Títol del projecte
PROJECTE D'URBANITZACIÓ MODIFICAT "CAN SALVÀ" 2ª FASE (ORDENACIÓ)

Localització:
Riells i Viabrea (La Selva) - GIRONA

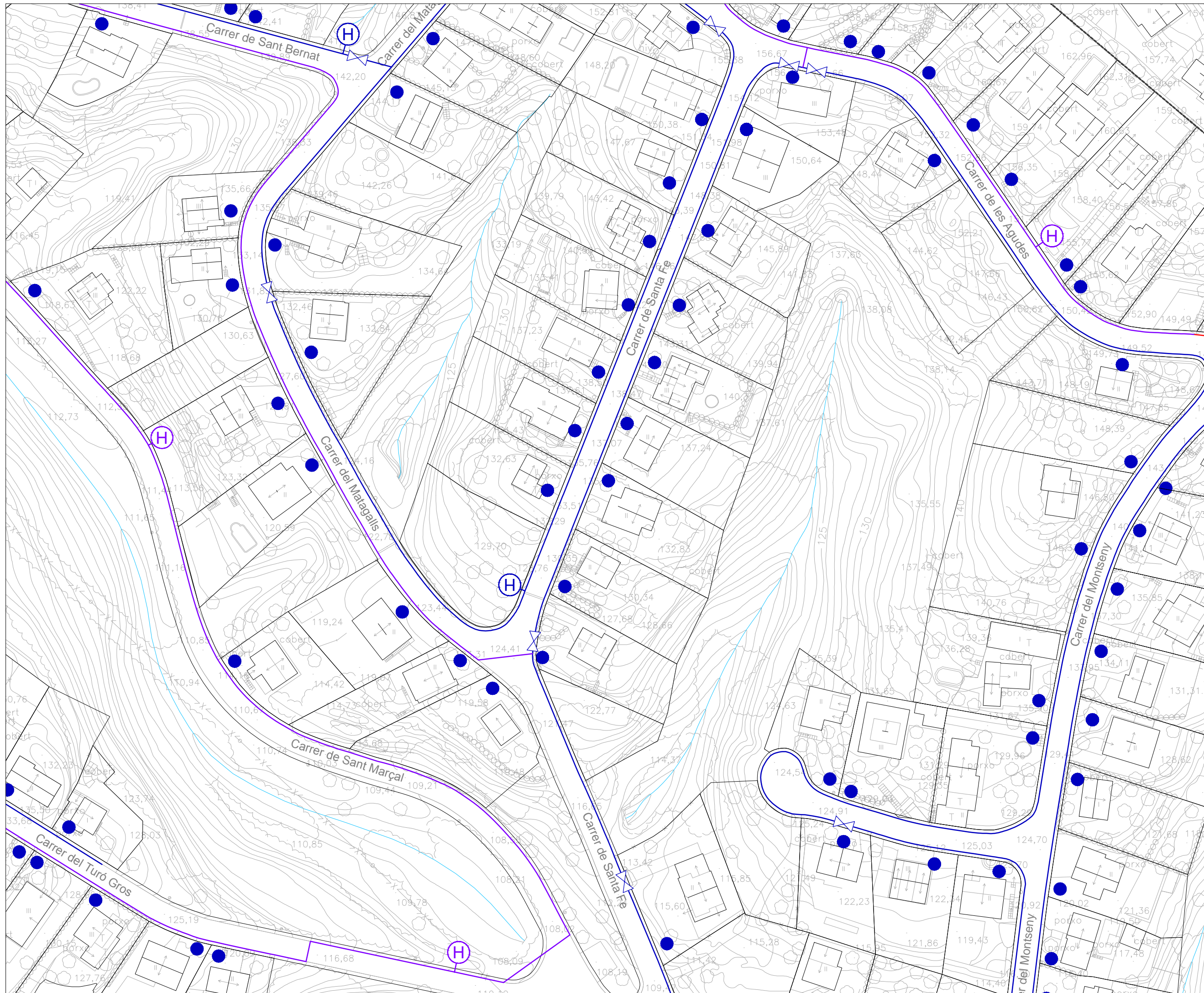
Client:
Ajuntament Riells i Viabrea

Data:
Abril 2019 7 de 36

Títol del Plànol
PLANTA DE LA XARXA D'AIGUA EXISTENT

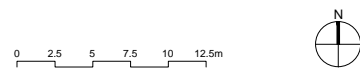
Escala:
A1 1:500
A3 1:1000

Núm. plànol
17



- Límit de projecte
- Abastament-impulsió
- Tub d'aigua PE040
- Tub d'aigua PE050
- Tub d'aigua PE063
- Tub d'aigua PE075
- Tub d'aigua PE090
- Tub d'aigua PE0125
- Tub d'aigua PE0140
- Tub d'aigua PE0160
- ☒ Boca de rec
- ☒ Clau de pas
- ☒ Hidrant
- ☒ Dipòsit d'aigua
- Escamesa existent

*** NOTA:**
Aquestes dades son el resultat de treball de camp en superfície i estimacions preses per aquests.



1020

Títol del projecte
PROJECTE D'URBANITZACIÓ MODIFICAT "CAN SALVÀ" 2ª FASE (ORDENACIÓ)

Localització:
Riells i Viabrea (La Selva) - GIRONA

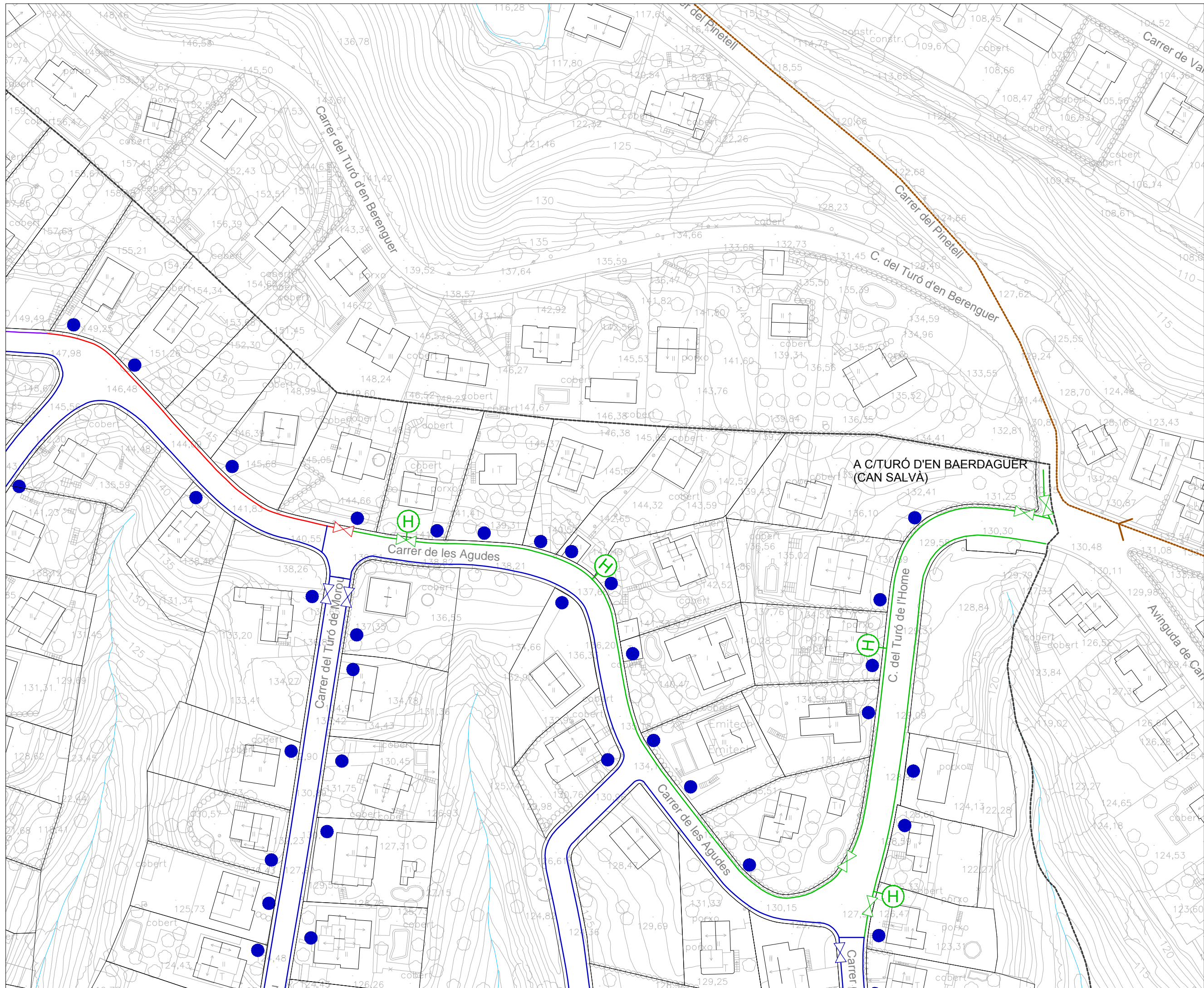
Cient
Ajuntament Riells i Viabrea

Data
Abril 2019 Full 8 de 36

Títol del Plànol
PLANTA DE LA XARXA D'AIGUA EXISTENT A7

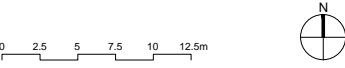
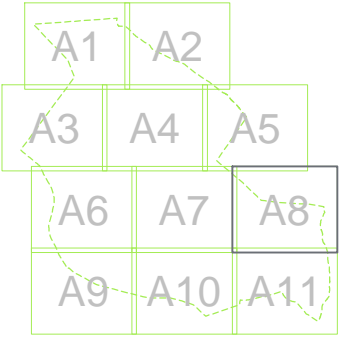
Escala
A1 1:500
A3 1:1000 Núm. plànol **17**

VERTICAL PROXER, S.L. arquitectura
Ctra. BV-5122, km 5 - 08495 Fogas de la Selva
arquitectura@verticalproxer.com - T. 93 764 41 18



- Límit de projecte
- Abastament-impulsió
- Tub d'aigua PEØ40
- Tub d'aigua PEØ50
- Tub d'aigua PEØ63
- Tub d'aigua PEØ75
- Tub d'aigua PEØ90
- Tub d'aigua PEØ125
- Tub d'aigua PEØ140
- Tub d'aigua PEØ160
- ⊗ Boca de rec
- ⊕ Clau de pas
- ⊕ Hidrant
- ⊕ Dipòsit d'aigua
- Escamesa existent

★ **NOTA:**
Aquestes dades son el resultat de treball de camp en superfície i estimacions preses per aquests.



1020

Títol del projecte
**PROJECTE D'URBANITZACIÓ
MODIFICAT "CAN SALVÀ"
2ª FASE (ORDENACIÓ)**

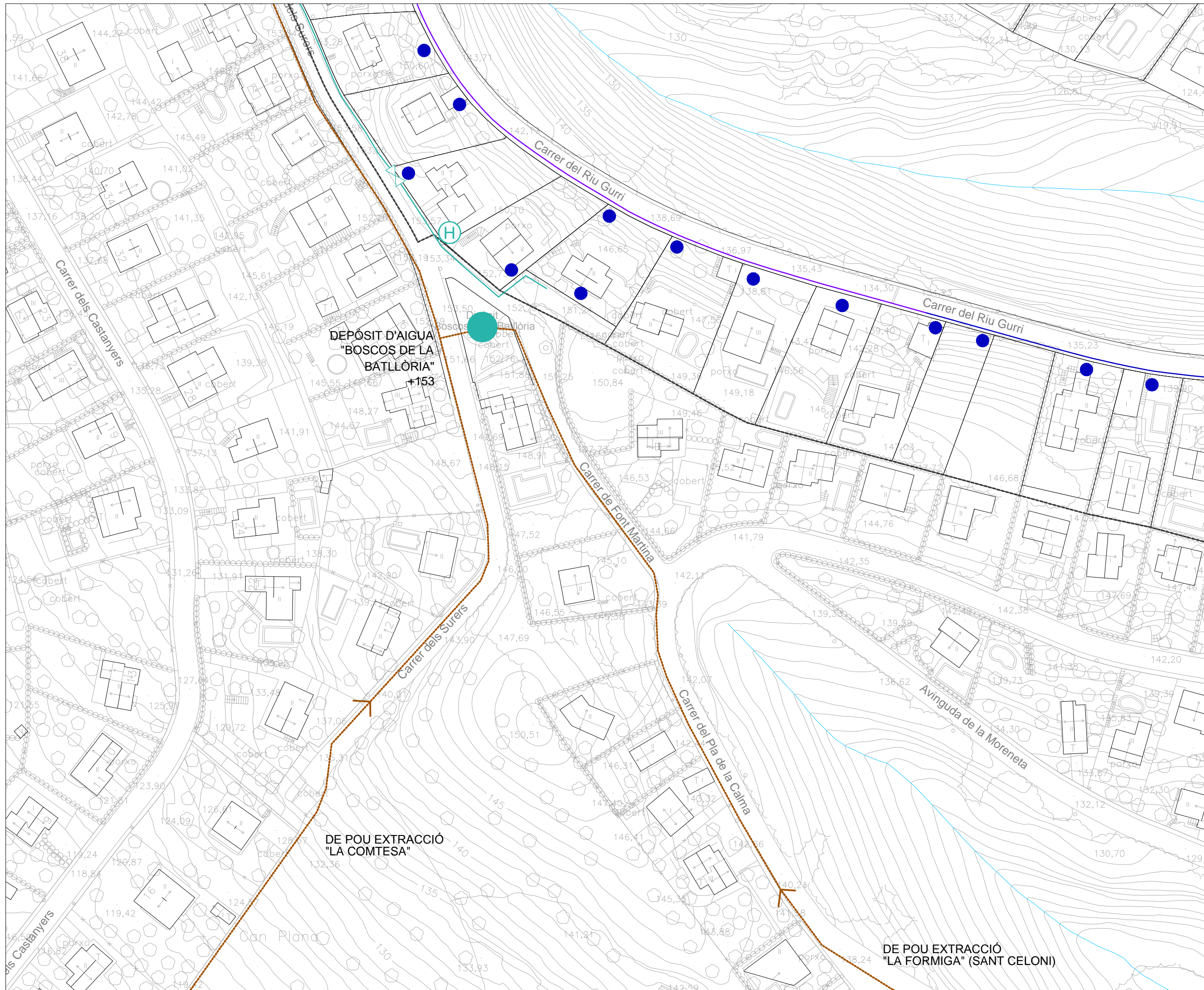
Localització:
Riells i Viabrea
(La Selva) - GIRONA

Cient
Ajuntament Riells i Viabrea

Data
Abril 2019 9 de 36

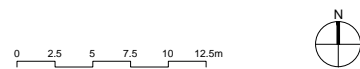
Títol del Plànol
**PLANTA DE LA XARXA
D'AIGUA EXISTENT**

Escala Núm. plànol
A1 1:500 17
A3 1:1000



- Límit de projecte
- Abastament-impulsió
- Tub d'aigua PEØ40
- Tub d'aigua PEØ50
- Tub d'aigua PEØ63
- Tub d'aigua PEØ75
- Tub d'aigua PEØ90
- Tub d'aigua PEØ125
- Tub d'aigua PEØ140
- Tub d'aigua PEØ160
- ☒ Boca de rec
- ⊕ Clau de pas
- ⊕ Hidrant
- ⊕ Dipòsit d'aigua
- Escamesa existent

★ NOTA:
Aquestes dades son el resultat de treball de camp en superfície i estimacions preses per aquests.



1020

Títol del projecte
PROJECTE D'URBANITZACIÓ MODIFICAT "CAN SALVÀ" 2ª FASE (ORDENACIÓ)

Localització:
Riells i Viabrea (La Selva) - GIRONA

Client
Ajuntament Riells i Viabrea

Data
Abril 2019 10 de 36

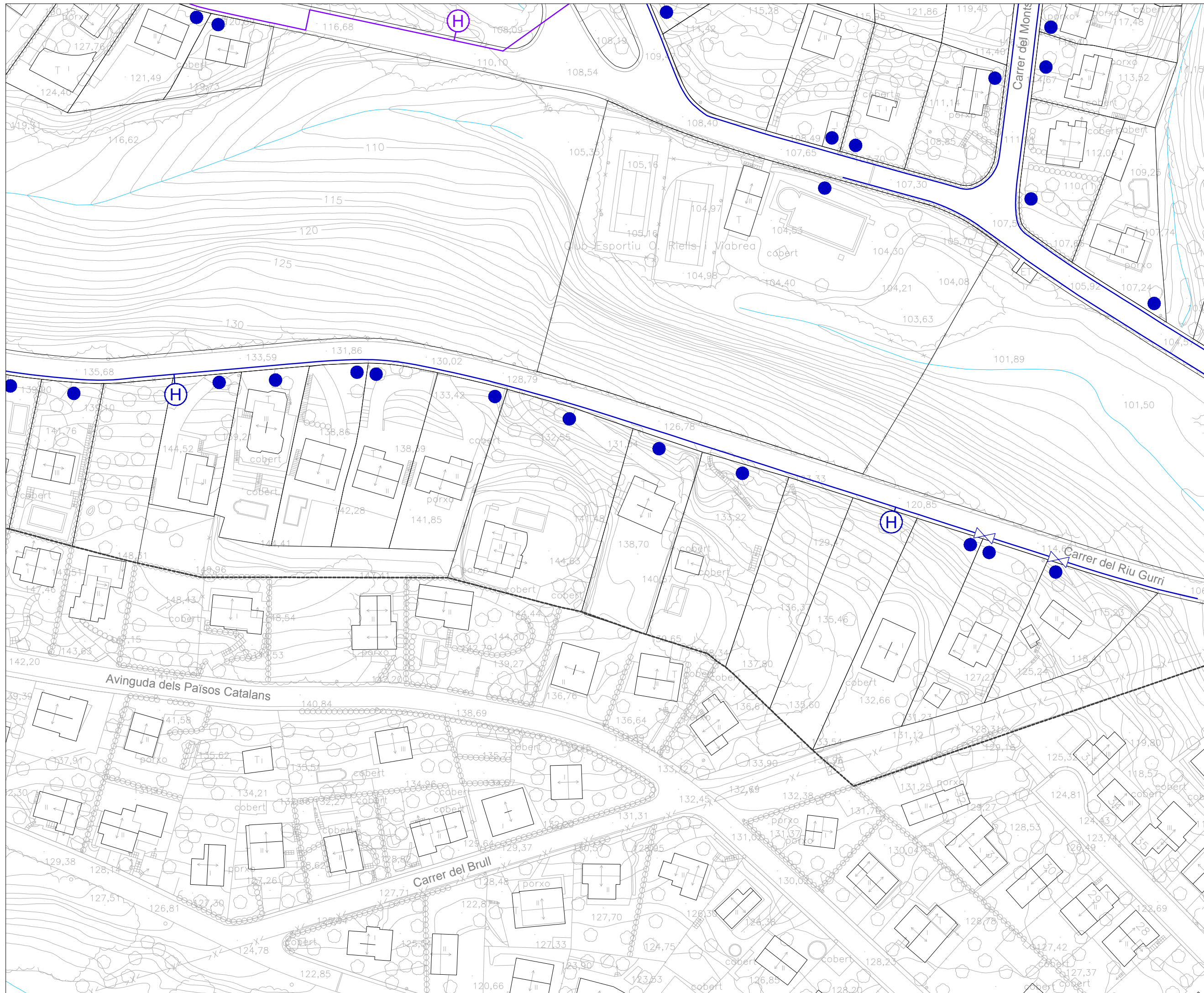
Títol del Plànol A9
PLANTA DE LA XARXA D'AIGUA EXISTENT

Escala Núm. plànol
A1 1:500 17
A3 1:1000

17

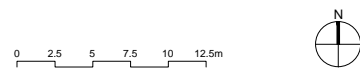
VERTICAL PROXER, S.L. arquitectura
Ctra. BV-5122, km 5 - 08495 Fogars de la Selva
arquitectura@verticalproxaer.com - T. 93 764 41 18

VPx
arquitectura



- Límit de projecte
- Abastament-impulsió
- Tub d'aigua PEØ40
- Tub d'aigua PEØ50
- Tub d'aigua PEØ63
- Tub d'aigua PEØ75
- Tub d'aigua PEØ90
- Tub d'aigua PEØ125
- Tub d'aigua PEØ140
- Tub d'aigua PEØ160
- ⊗ Boca de rec
- ⊕ Clau de pas
- ⊙ Hidrant
- ⊙ Dipòsit d'aigua
- Escamesa existent

★ **NOTA:**
Aquestes dades son el resultat de treball de camp en superfície i estimacions preses per aquests.



1020

Títol del projecte
PROJECTE D'URBANITZACIÓ MODIFICAT "CAN SALVÀ" 2ª FASE (ORDENACIÓ)

Localització:
Riells i Viabrea (La Selva) - GIRONA

Client
Ajuntament Riells i Viabrea

Data
Abril 2019

Títol del Plànol
PLANTA DE LA XARXA D'AIGUA EXISTENT

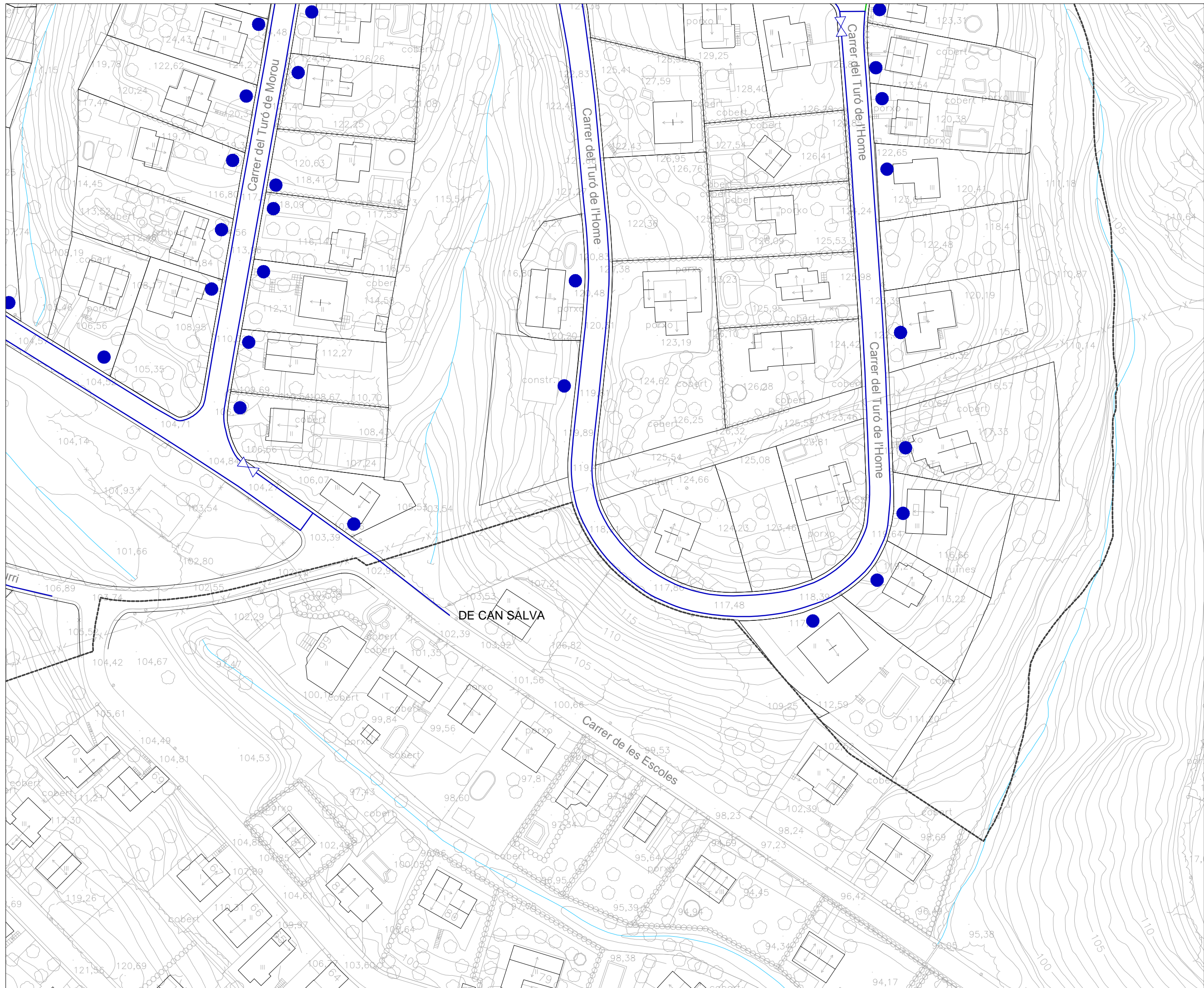
Escala
A1 1:500
A3 1:1000

Núm. plànol
17

1020

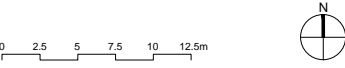
VERTICAL PROXER, S.L. arquitectura
Ctra. BV-5122, km 5 - 08495 Fogas de la Selva
arquitectura@verticalproxer.com - T. 93 764 41 18

VPx
arquitectura



- Límit de projecte
- Abastament-impulsió
- Tub d'aigua PE040
- Tub d'aigua PE050
- Tub d'aigua PE063
- Tub d'aigua PE075
- Tub d'aigua PE090
- Tub d'aigua PE0125
- Tub d'aigua PE0140
- Tub d'aigua PE0160
- ⊗ Boca de rec
- ⊗ Clau de pas
- ⊗ Hidrant
- ⊗ Dipòsit d'aigua
- Escamesa existent

*** NOTA:**
Aquestes dades son el resultat de treball de camp en superfície i estimacions preses per aquests.



1020

Títol del projecte
**PROJECTE D'URBANITZACIÓ
MODIFICAT "CAN SÀLVÀ"
2ª FASE (ORDENACIÓ)**

Localització:
Riells i Viabrea
(La Selva) - GIRONA

Cient
Ajuntament Riells i Viabrea

Data
Abril 2019 12 de 36

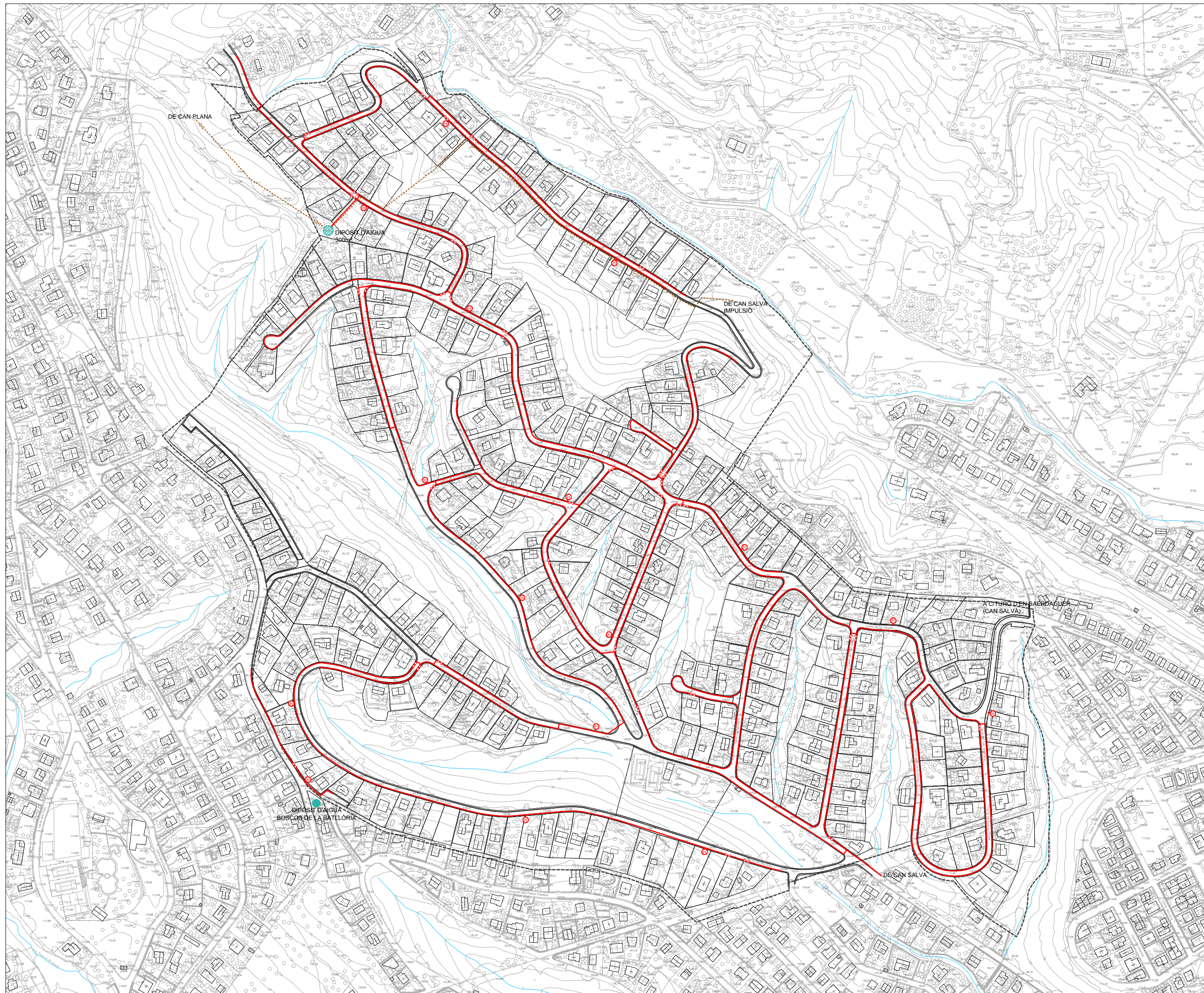
Títol del Plànol
**PLANTA DE LA XARXA
D'AIGUA EXISTENT**

Escala
A1 1:500
A3 1:1000

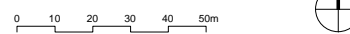


Núm. plànol
17





- Límit de projecte
- Abastament-impulsió
- Tub d'aigua a retirar
- ⊗ Boca de rec a retirar
- ⊕ Clau de pas a retirar
- ⊗ Hidrant a retirar
- ⊗ Dipòsit d'aigua



1020

Títol del projecte
**PROJECTE D'URBANITZACIÓ
 MODIFICAT "CAN SALVÀ"
 2ª FASE (ORDENACIÓ)**

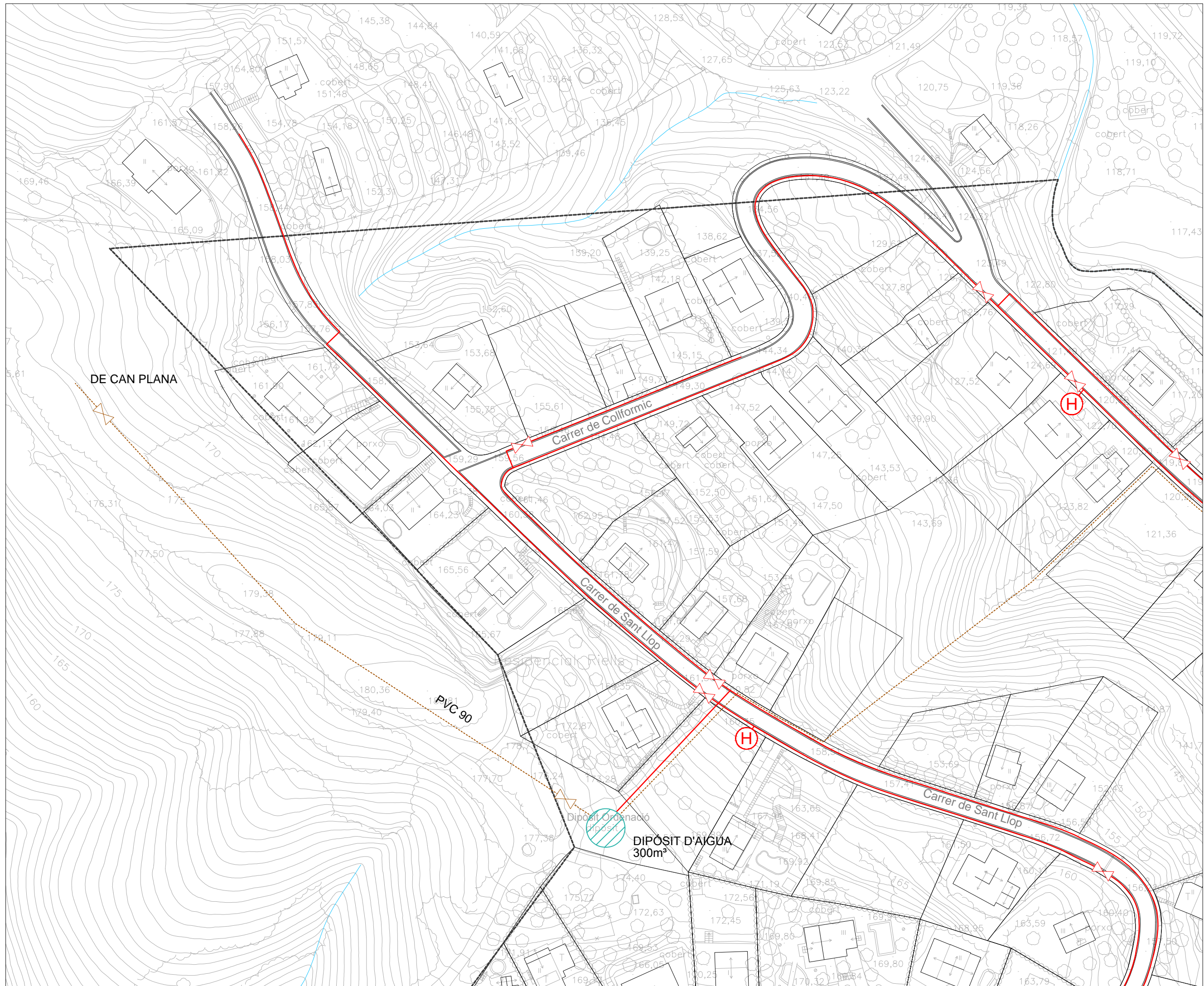
Localització:
 Riells i Viabrea
 (La Selva) - GIRONA

Cient
 Ajuntament Riells i Viabrea

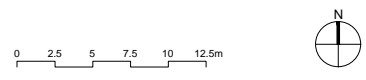
Data
 Abril 2019 1 de 36

Títol del Plànol
**PLANTA XARXA
 D'AIGUA ENDERROCS**

Escala Núm. plànol
 A1 1:2000 **17.2**
 A3 1:4000



- Límit de projecte
- Abastament-impulsió
- Tub d'aigua a retirar
- Boca de rec a retirar
- Clau de pas a retirar
- Hidrant a retirar
- Dipòsit d'aigua



1020

Títol del projecte
PROJECTE D'URBANITZACIÓ MODIFICAT "CAN SALVÀ" 2ª FASE (ORDENACIÓ)

Localització:
 Riells i Viabrea (La Selva) - GIRONA

Client
 Ajuntament Riells i Viabrea

Data
 Abril 2019

Títol del Plànol
 B1

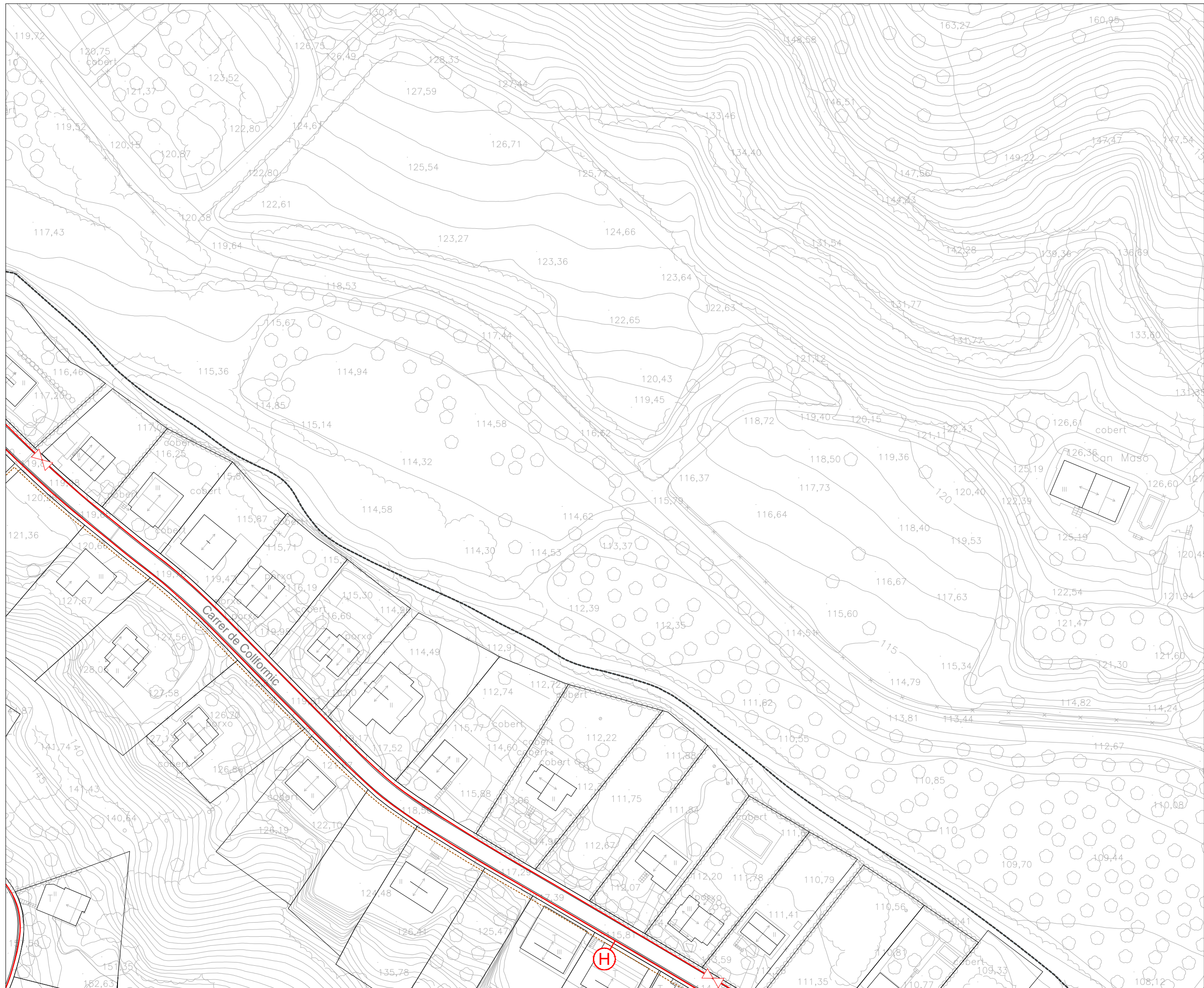
PLANTA XARXA D'AGUA ENDERROCS

Escala
 A1 1:500
 A3 1:1000

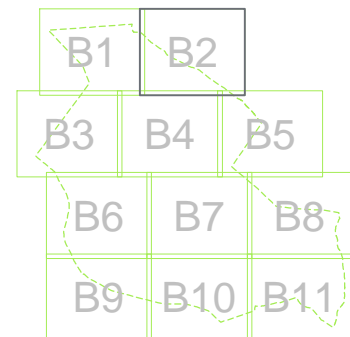
Núm. plànol
17

VERTICAL PROXER, S.L. arquitectura
 Ctra. BV-5122, km 5 - 08495 Fogas de la Selva
 arquitectura@verticalproxer.com - T. 93 764 41 18

VPx
arquitectura



- Límit de projecte
- Abastament-impulsió
- Tub d'aigua a retirar
- Boca de rec a retirar
- Clau de pas a retirar
- Hidrants a retirar
- Dipòsit d'aigua



1020

Títol del projecte
**PROJECTE D'URBANITZACIÓ
 MODIFICAT "CAN SALVÀ"
 2ª FASE (ORDENACIÓ)**

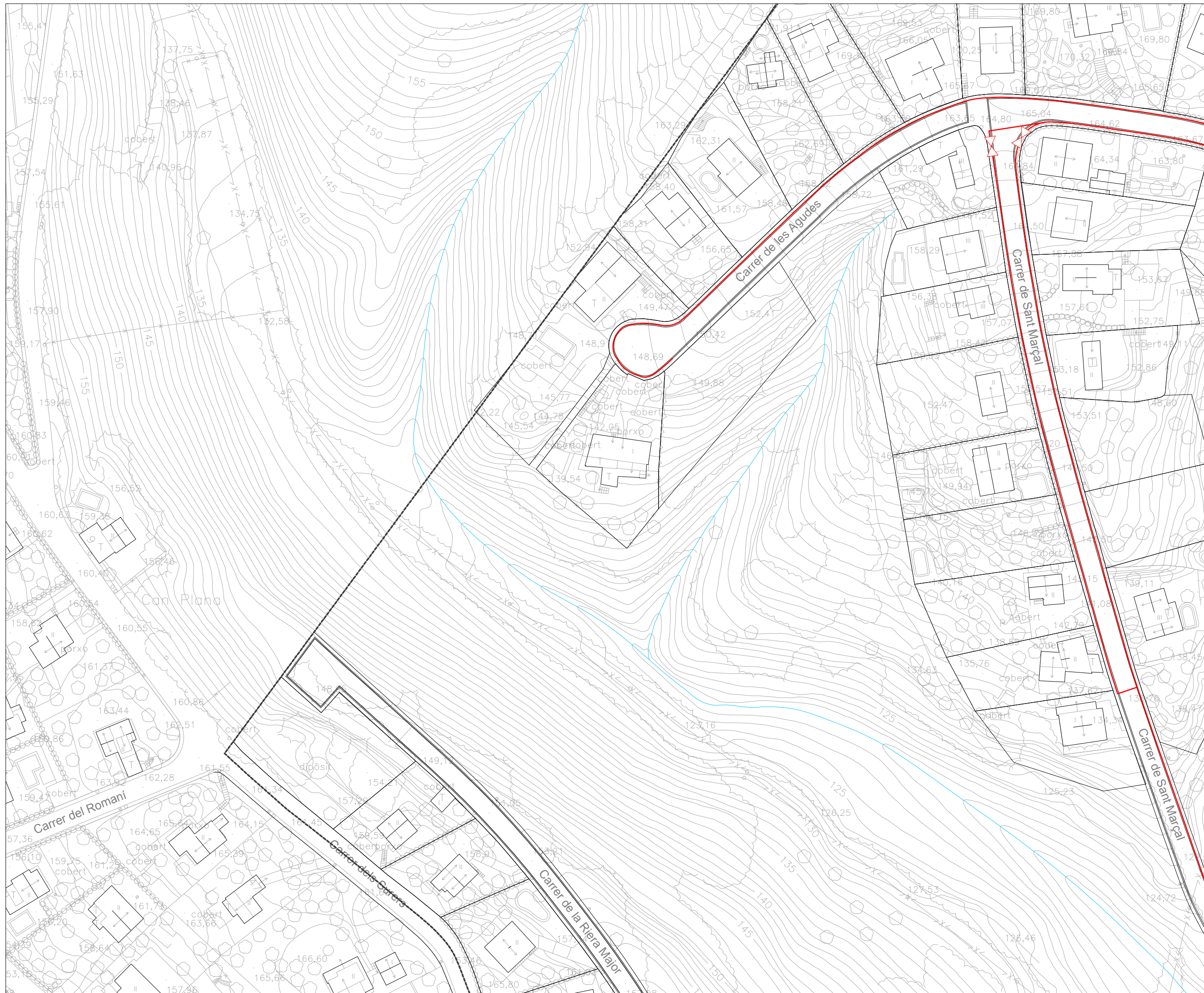
Localització:
 Riells i Viabrea
 (La Selva) - GIRONA

Client
 Ajuntament Riells i Viabrea

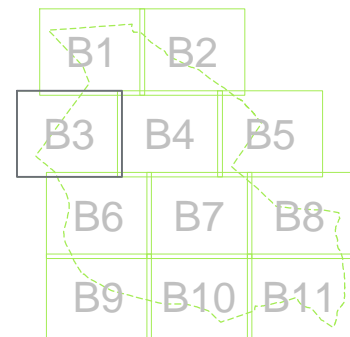
Data
 Abril 2019 Full 3 de 36

Títol del Plànol B2
**PLANTA XARXA
 D'AIGUA ENDERROCS**

Escala Núm. plànol
 A1 1:500 17
 A3 1:1000



- Límit de projecte
- Abastament-impulsió
- Tub d'aigua a retirar
- ⊗ Boca de rec a retirar
- ⊕ Clau de pas a retirar
- ⊗ Hidrant a retirar
- ⊗ Dipòsit d'aigua



1020

Títol del projecte
**PROJECTE D'URBANITZACIÓ
 MODIFICAT "CAN SALVÀ"
 2ª FASE (ORDENACIÓ)**

Localització:
 Riells i Viabrea
 (La Selva) - GIRONA

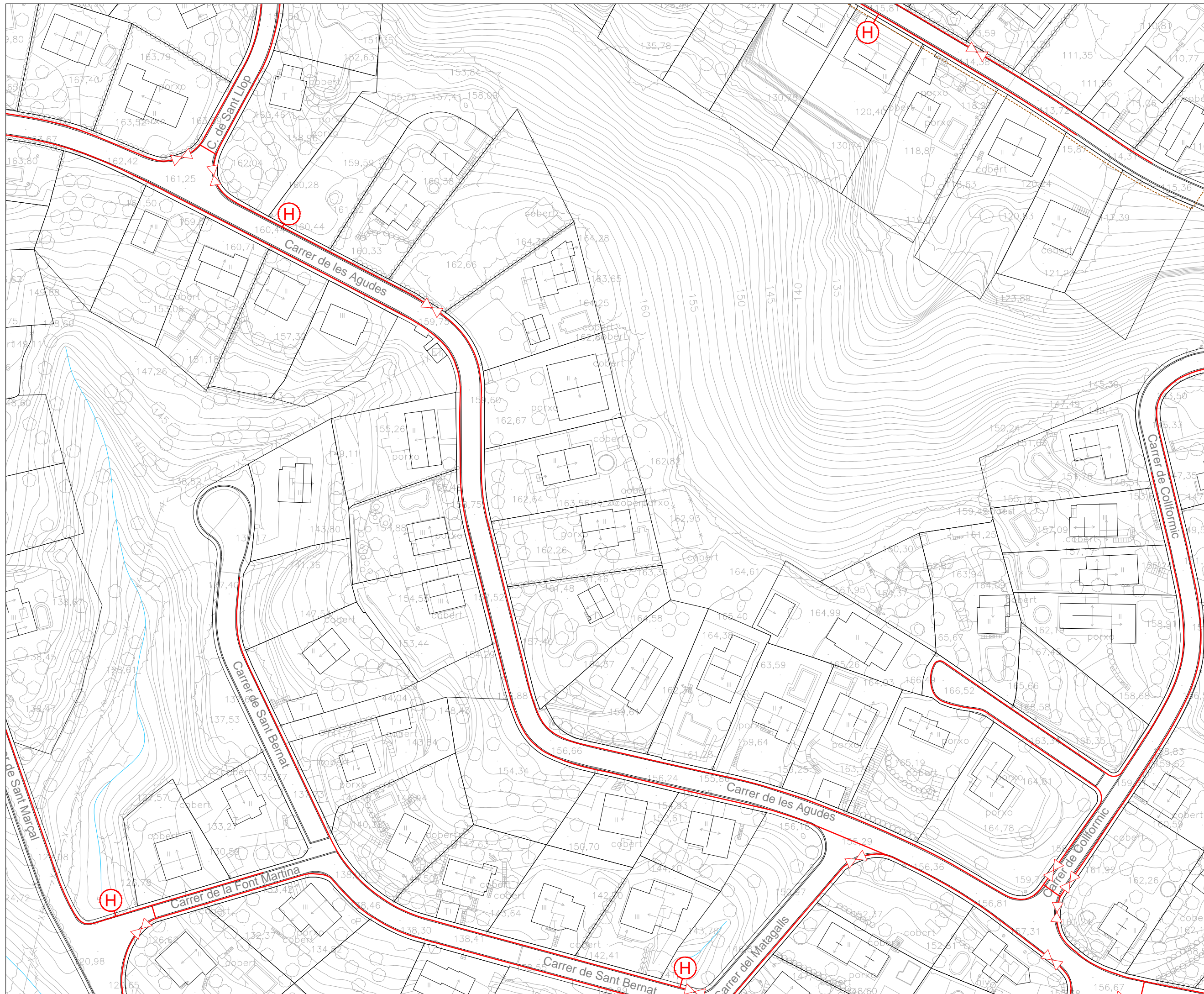
Cient
 Ajuntament Riells i Viabrea

Data
 Abril 2019 4 de 36

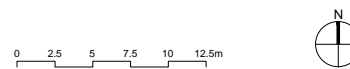
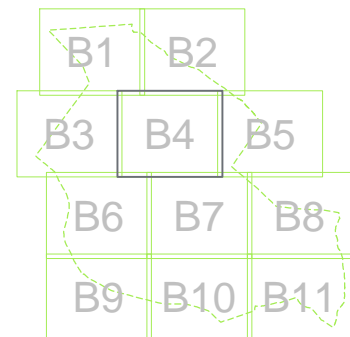
Títol del Plànol
**PLANTA XARXA
 D'AIGUA ENDERROCS**

Escala
 A1 1:500
 A3 1:1000

Núm. plànol
17



- Límit de projecte
- Abastament-impulsió
- Tub d'aigua a retirar
- △ Boca de rec a retirar
- ⊕ Clau de pas a retirar
- ⊗ Hidrant a retirar
- ⊙ Dipòsit d'aigua



1020

Títol del projecte
**PROJECTE D'URBANITZACIÓ
 MODIFICAT "CAN SALVÀ"
 2ª FASE (ORDENACIÓ)**

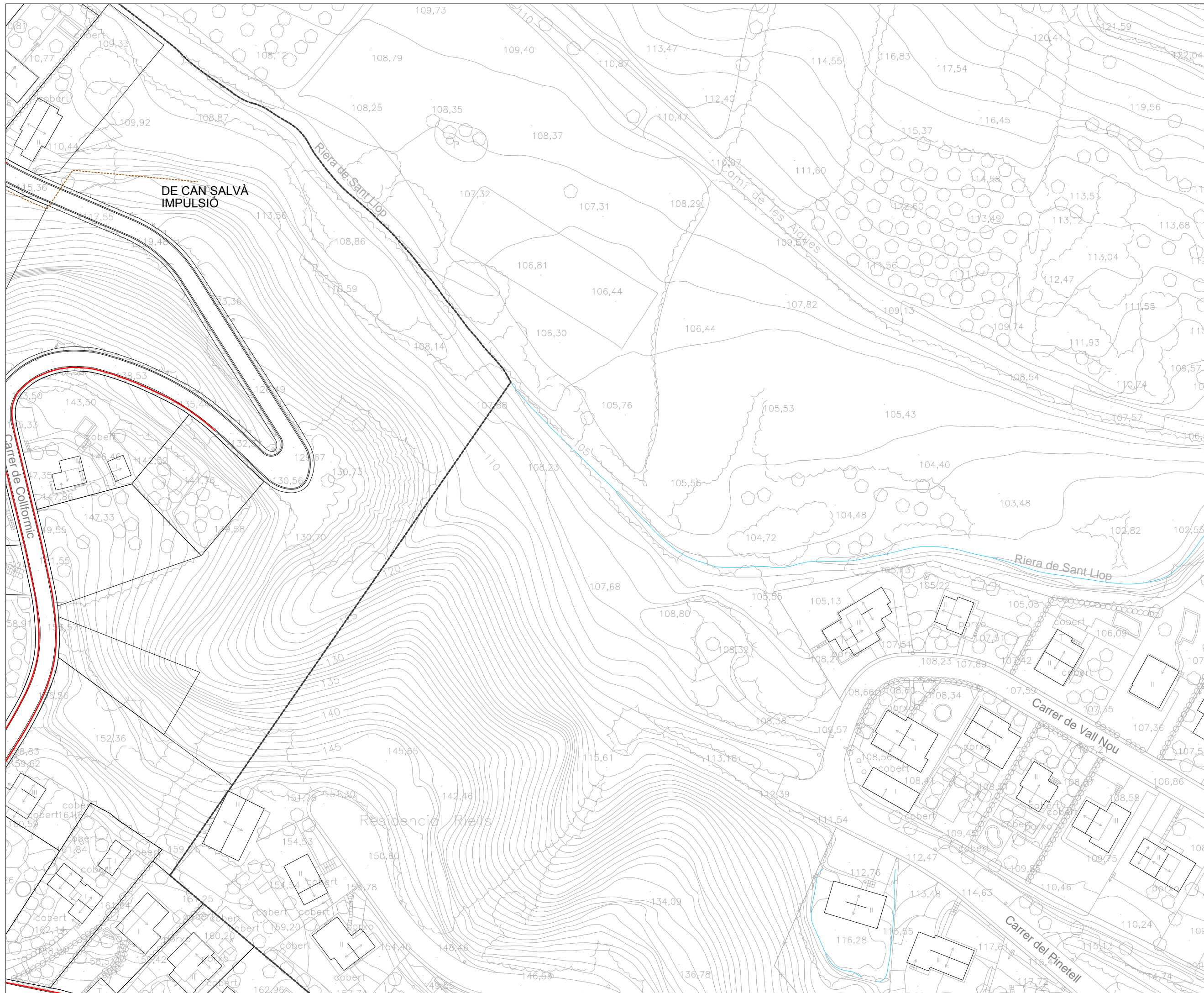
Localització:
 Riells i Viabrea
 (La Selva) - GIRONA

Cient
 Ajuntament Riells i Viabrea

Data
 Abril 2019 5 de 36

Títol del Plànol
**PLANTA XARXA
 D'AIGUA ENDERROCS**

Escala Núm. plànol
 A1 1:500 17
 A3 1:1000



- Límit de projecte
- Abastament-impulsió
- Tub d'aigua a retirar
- ⊗ Boca de rec a retirar
- ⊕ Clau de pas a retirar
- ⊗ Hidrant a retirar
- ⊕ Dipòsit d'aigua



1020

Títol del projecte
PROJECTE D'URBANITZACIÓ MODIFICAT "CAN SALVÀ" 2ª FASE (ORDENACIÓ)

Localització:
 Riells i Viabrea (La Selva) - GIRONA

Client
 Ajuntament Riells i Viabrea

Data
 Abril 2019

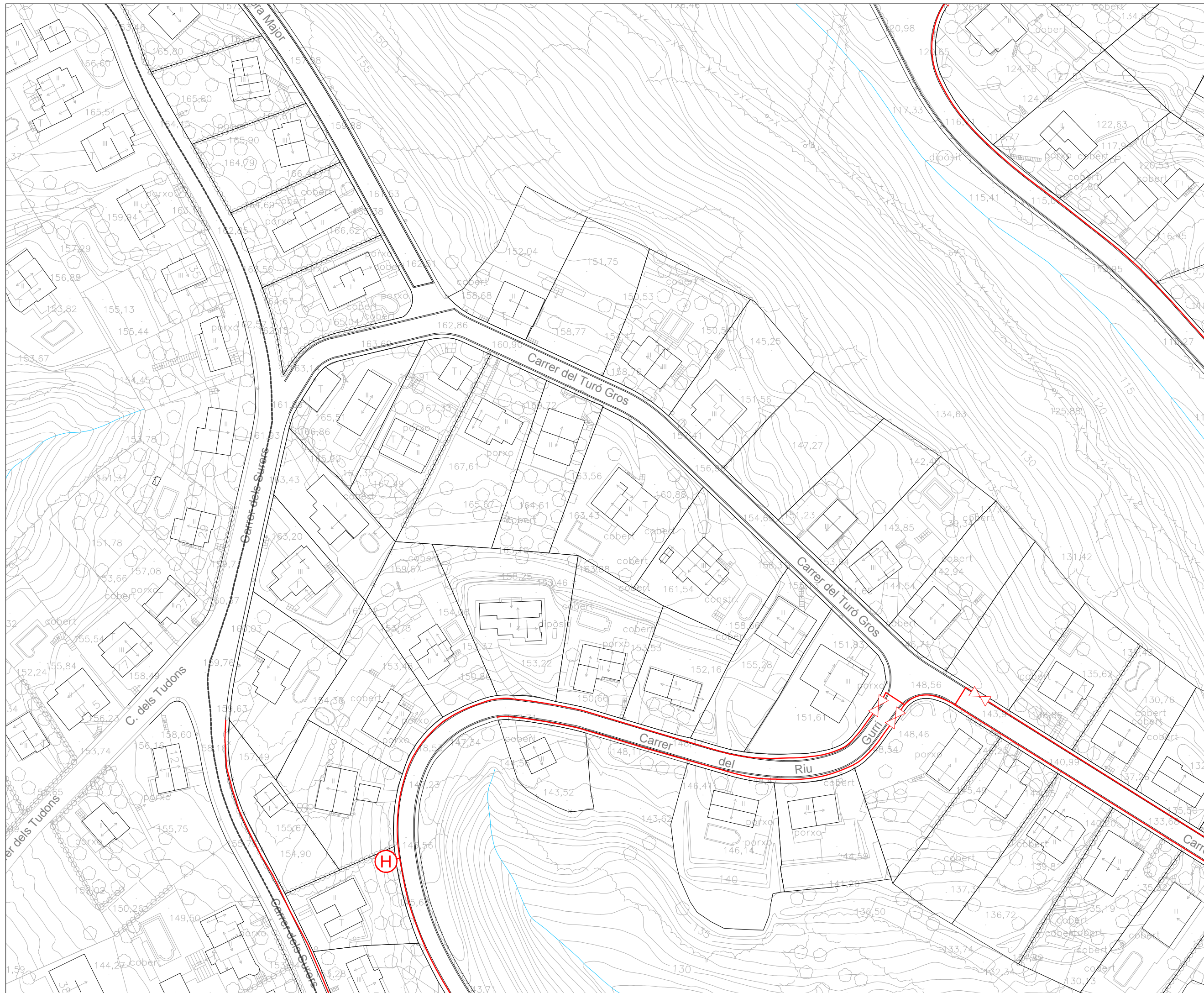
Títol del Plànol
PLANTA XARXA D'AIGUA ENDERROCS

Escala
 A1 1:500
 A3 1:1000

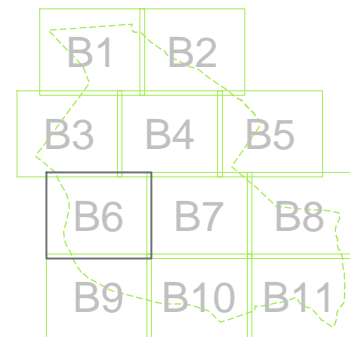
Núm. plànol
17

VERTICAL PROXER, S.L. arquitectura
 Ctra. BV-5122, km 5 - 08495 Fogars de la Selva
 arquitectura@verticalproxer.com - T. 93 764 41 18

VPX
arquitectura



- Límit de projecte
- Abastament-impulsió
- Tub d'aigua a retirar
- Boca de rec a retirar
- Clau de pas a retirar
- Hidrant a retirar
- Dipòsit d'aigua



1020

Títol del projecte
**PROJECTE D'URBANITZACIÓ
 MODIFICAT "CAN SALVÀ"
 2ª FASE (ORDENACIÓ)**

Localització:
 Riells i Viabrea
 (La Selva) - GIRONA

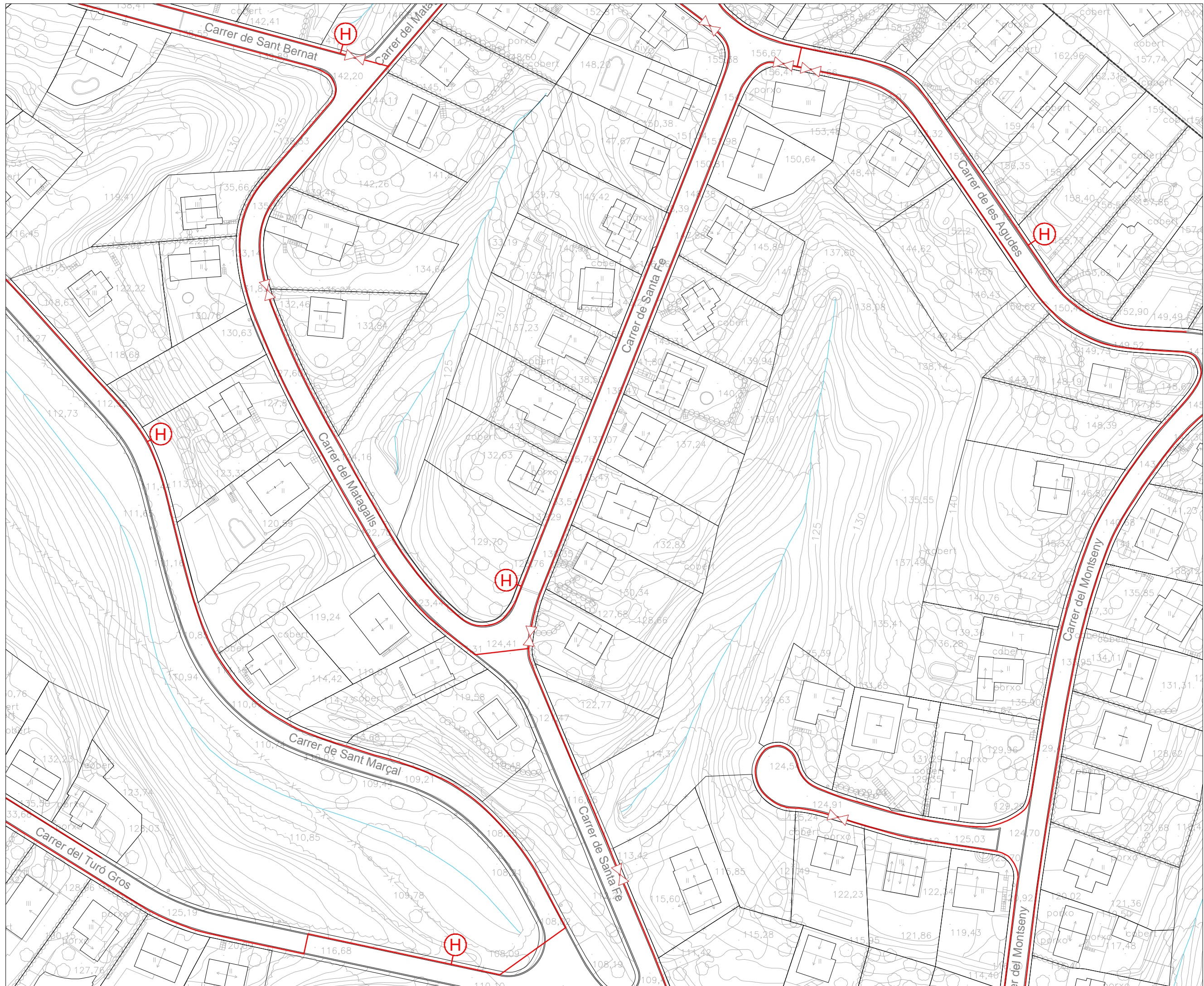
Cient
 Ajuntament Riells i Viabrea

Data
 Abril 2019 7 de 36

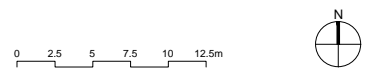
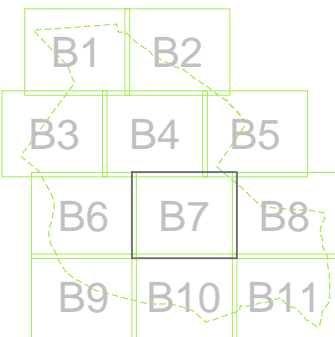
Títol del Plànol
**PLANTA XARXA
 D'AIGUA ENDERROCS**

Escala
 A1 1:500
 A3 1:1000

Núm. plànol
17



- Límit de projecte
- Abastament-impulsió
- Tub d'aigua a retirar
- ⊗ Boca de rec a retirar
- ⊕ Clau de pas a retirar
- ⊗ Hidrant a retirar
- ⊕ Dipòsit d'aigua



PROJECTE D'URBANITZACIÓ MODIFICAT "CAN SALVÀ" 2ª FASE (ORDENACIÓ)

Localització:
Riells i Viabrea (La Selva) - GIRONA

Cient:
Ajuntament Riells i Viabrea

Data:
Abril 2019

Títol del Plànol:
PLANTA XARXA D'AIGUA ENDERROCS

Escala:
A1 1:500
A3 1:1000

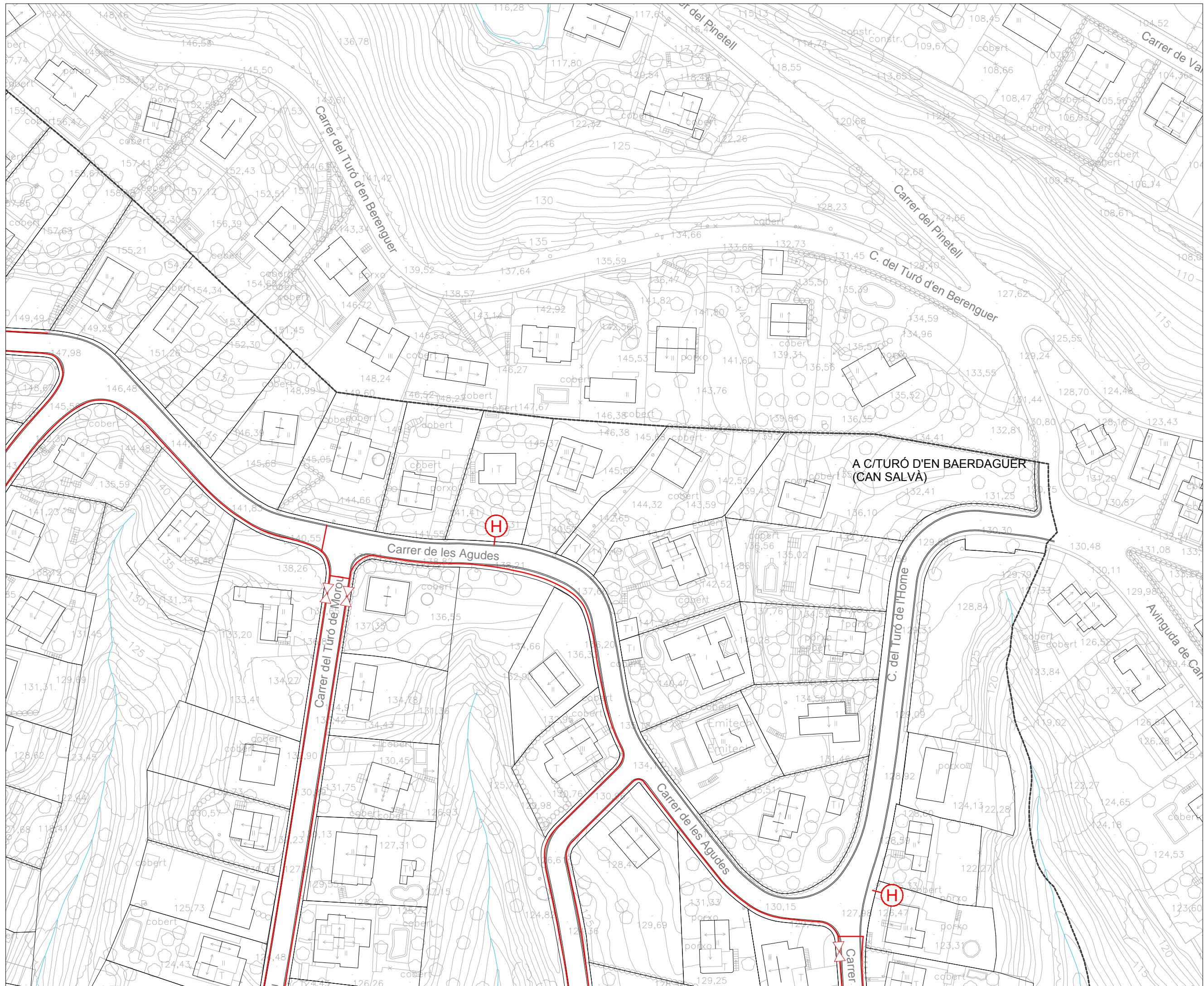
1020

8 de 36

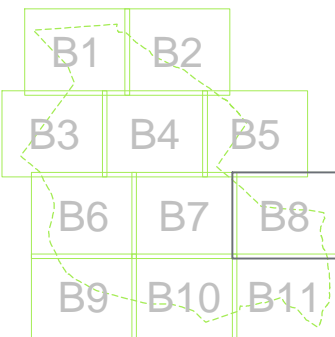
B7

Núm. plànol
17

VERTICAL PROXER, S.L. arquitectura
Ctra. BV-5122, km 5 - 08495 Fogas de la Selva
arquitectura@verticalproxer.com - T. 93 764 41 18



- Límit de projecte
- Abastament-impulsió
- Tub d'aigua a retirar
- Boca de rec a retirar
- Clau de pas a retirar
- Hidrant a retirar
- Dipòsit d'aigua



1020

Títol del projecte
**PROJECTE D'URBANITZACIÓ
 MODIFICAT "CAN SALVÀ"
 2ª FASE (ORDENACIÓ)**

Localització:
 Riells i Viabrea
 (La Selva) - GIRONA

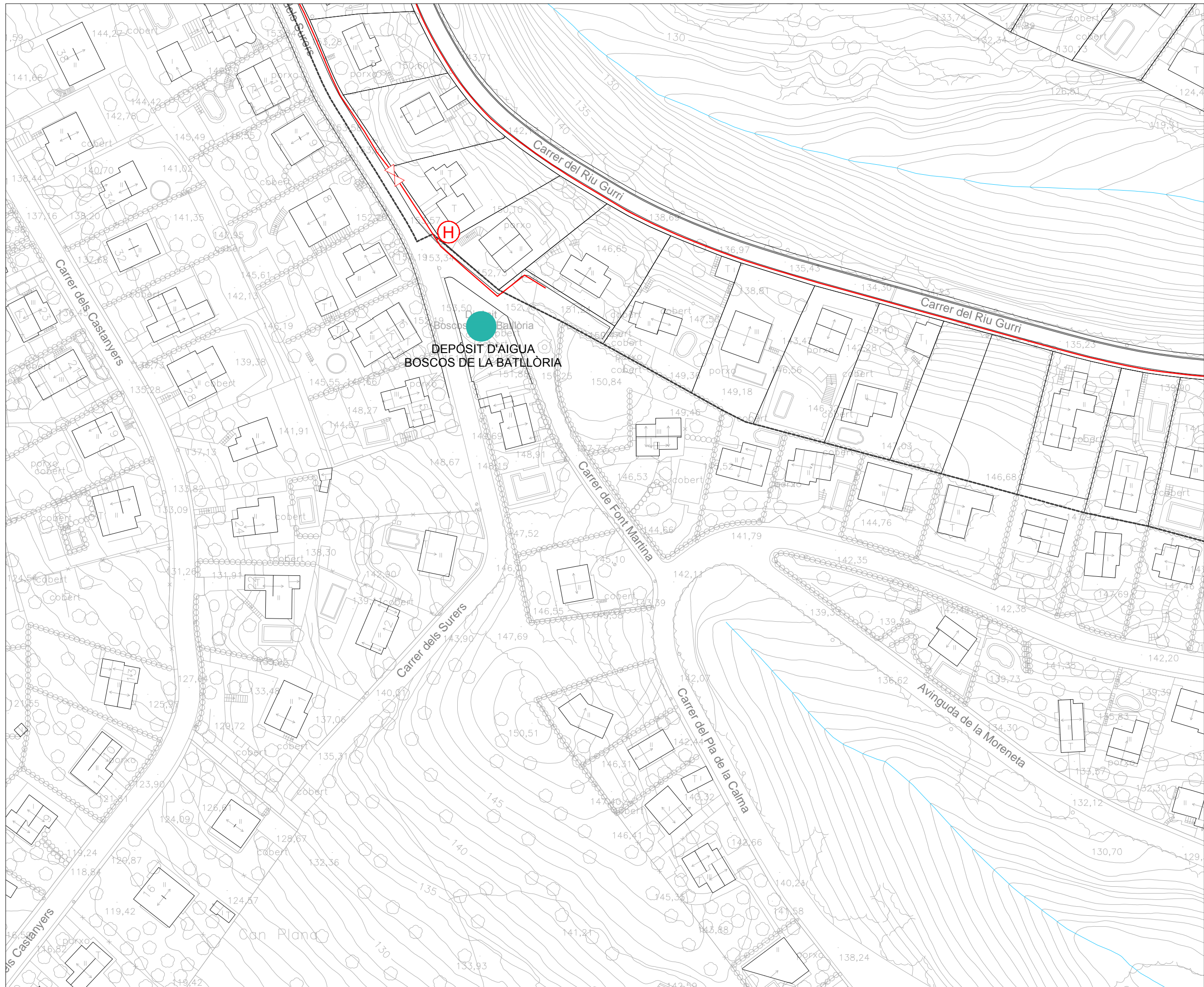
Cient
 Ajuntament Riells i Viabrea

Data
 Abril 2019 9 de 36

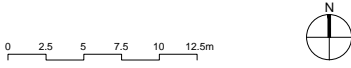
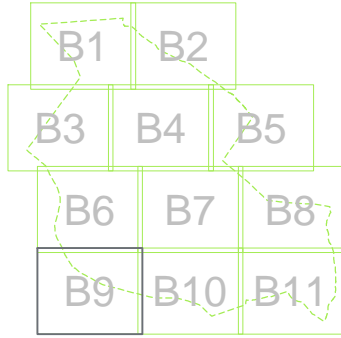
Títol del Plànol
**PLANTA XARXA
 D'AIGUA ENDERROCS**

Escala Núm. plànol
 A1 1:500 17
 A3 1:1000





- Límit de projecte
- Abastament-impulsió
- Tub d'aigua a retirar
- ⊗ Boca de rec a retirar
- ⊕ Clau de pas a retirar
- ⊗ Hidrant a retirar
- ⊗ Dipòsit d'aigua



1020

Títol del projecte
**PROJECTE D'URBANITZACIÓ
 MODIFICAT "CAN SALVÀ"
 2ª FASE (ORDENACIÓ)**

Localització:
 Riells i Viabrea
 (La Selva) - GIRONA

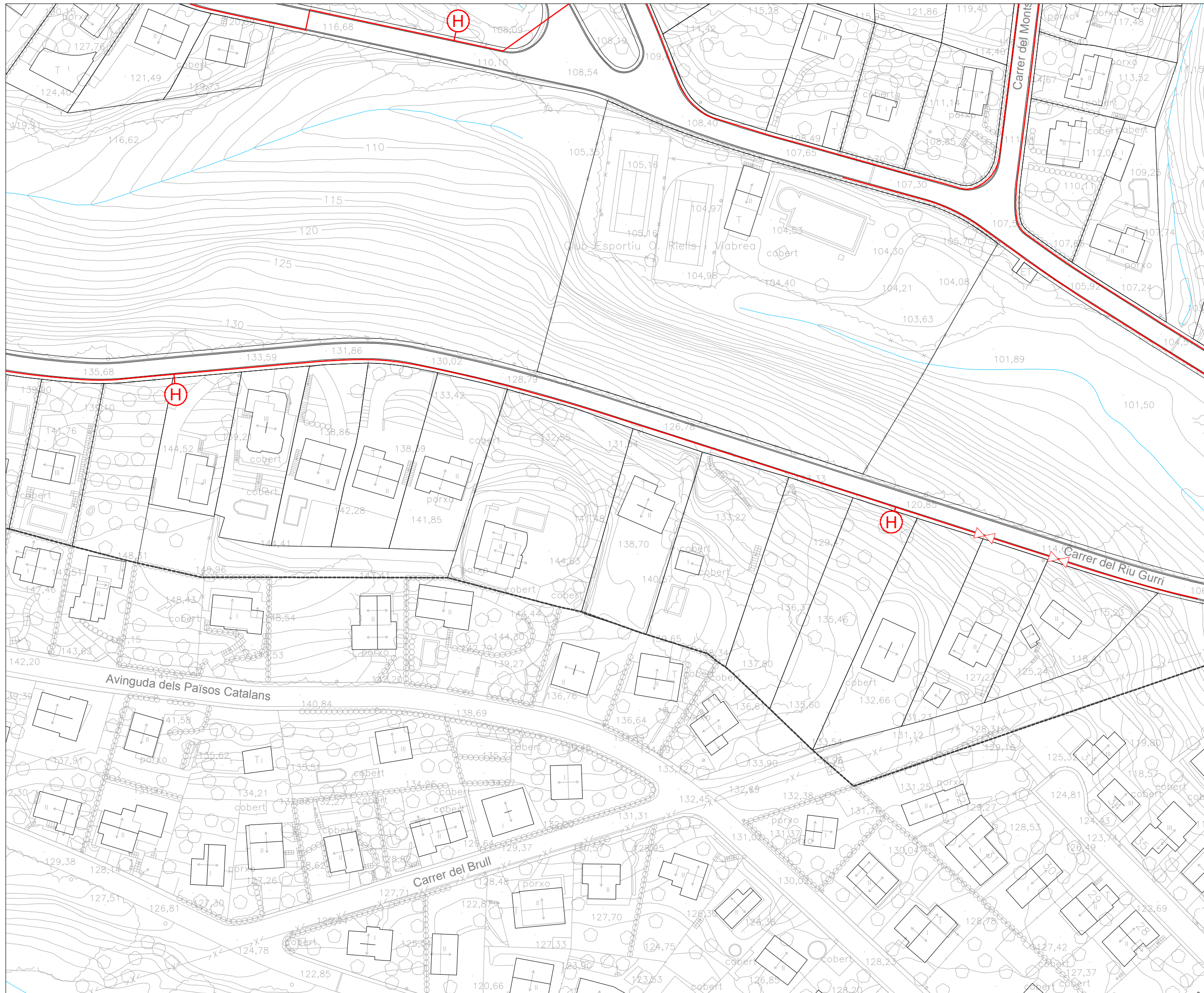
Client
 Ajuntament Riells i Viabrea

Data
 Abril 2019 10 de 36

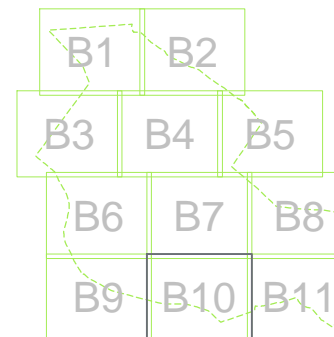
Títol del Plànol
**PLANTA XARXA
 D'AIGUA ENDERROCS**

Escala
 B1 1:500
 A3 1:1000

Núm. plànol
17



- Límit de projecte
- Abastament-impulsió
- Tub d'aigua a retirar
- ⊗ Boca de rec a retirar
- ⊕ Clau de pas a retirar
- ⊗ Hidrant a retirar
- ⊗ Dipòsit d'aigua



1020

Títol del projecte
**PROJECTE D'URBANITZACIÓ
 MODIFICAT "CAN SALVÀ"
 2ª FASE (ORDENACIÓ)**

Localització:
 Riells i Viabrea
 (La Selva) - GIRONA

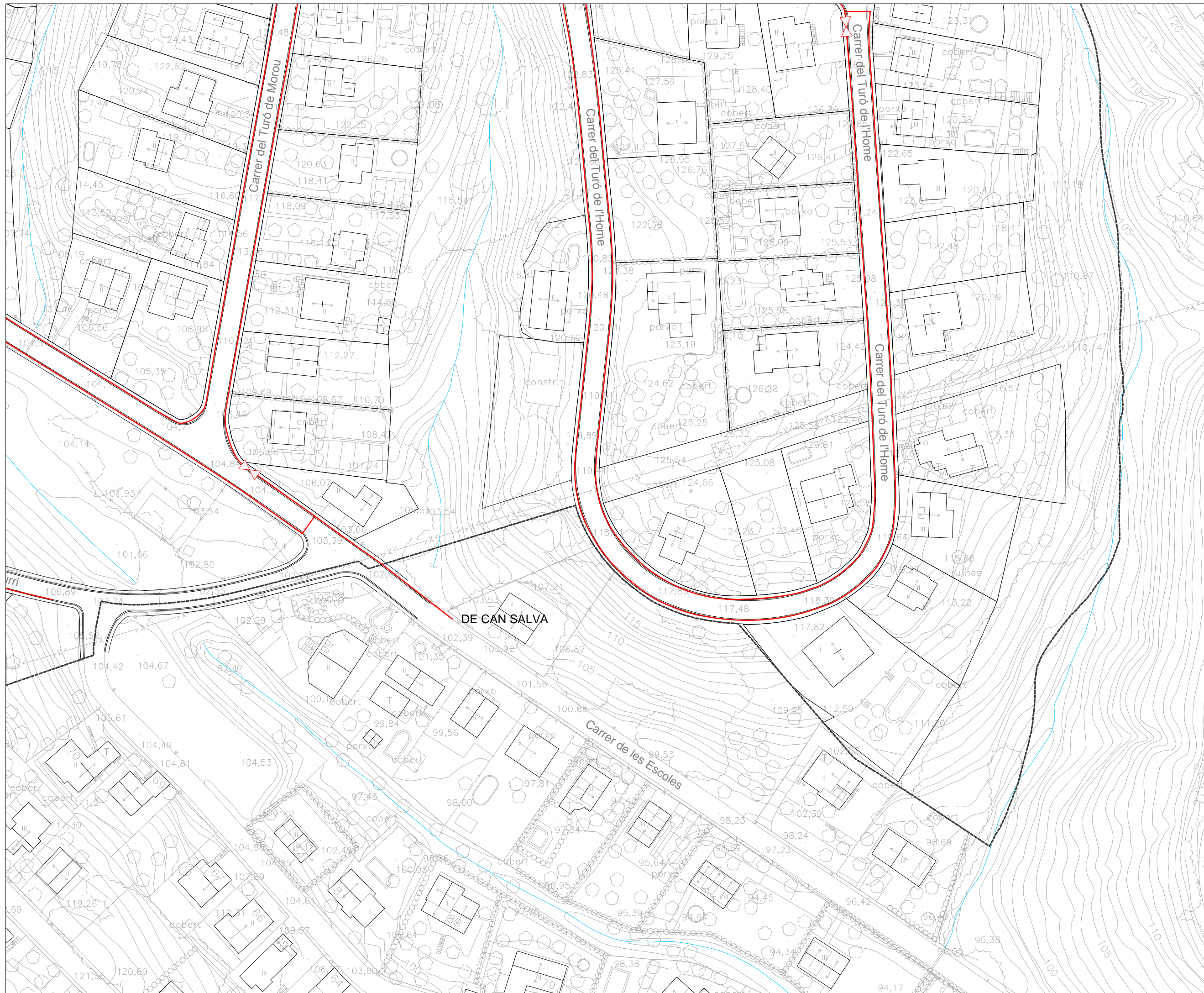
Cient
 Ajuntament Riells i Viabrea

Data
 Abril 2019 11 de 36

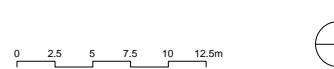
Títol del Plànol
**PLANTA XARXA
 D'AIGUA ENDERROCS**

Escala
 A1 1:500
 A3 1:1000





- Límit de projecte
- - - - - Abastament-impulsió
- X — Tub d'aigua a retirar
- X — Boca de rec a retirar
- X — Clau de pas a retirar
- X — Hidrant a retirar
- X — Dipòsit d'aigua



1020

Títol del projecte
**PROJECTE D'URBANITZACIÓ
 MODIFICAT "CAN SÀLVÀ"
 2ª FASE (ORDENACIÓ)**

Localització:
 Riells i Viabrea
 (La Selva) - GIRONA

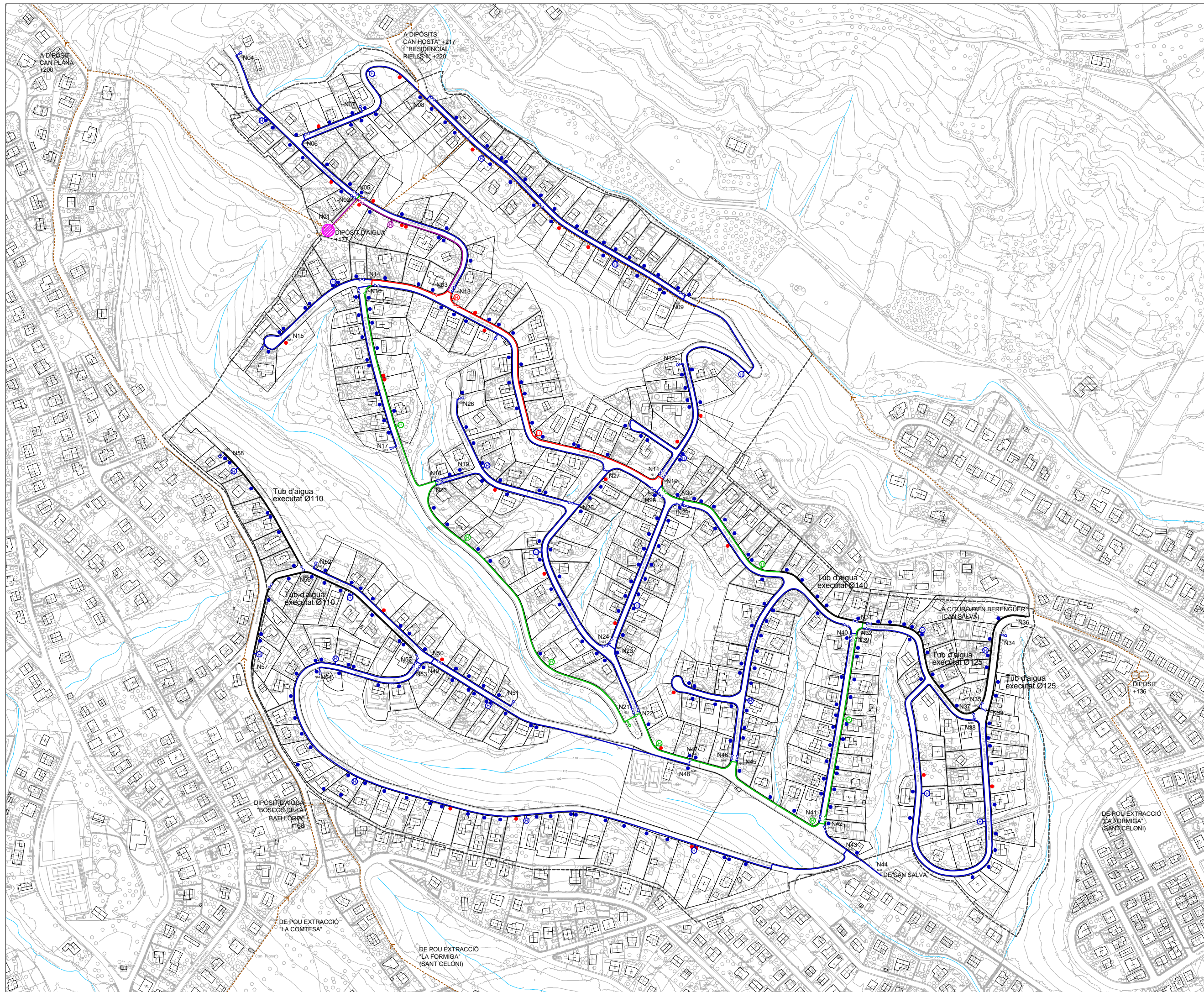
Cient
 Ajuntament Riells i Viabrea

Data
 Abril 2019 12 de 36

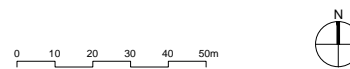
Títol del Plànol
**PLANTA XARXA
 D'AIGUA ENDERROCS**

Escala
 A1 1:500
 A3 1:1000

Núm. plànol
17



- Limit de projecte
- Abastament-impulsió
- Tub d'aigua PEØ125
- Tub d'aigua PEØ140
- Tub d'aigua PEØ160
- Tub d'aigua PEØ200
- Tub d'aigua executat
- X Boca de rec
- Clau de pas
- ⊕ Hidrant
- Nou dipòsit d'aigua 750m³
- Escomesa existent
- Escomesa proposta



1020

Títol del projecte

PROJECTE D'URBANITZACIÓ MODIFICAT "CAN SALVÀ" 2ª FASE (ORDENACIÓ)

Localització:

Riells i Viabrea (La Selva) - GIRONA

Client

Ajuntament Riells i Viabrea

Data

Abril 2019 Full 25 de 36

Títol del Plànol

PLANTA DE LA XARXA D'AIGUA PROPOSTA C

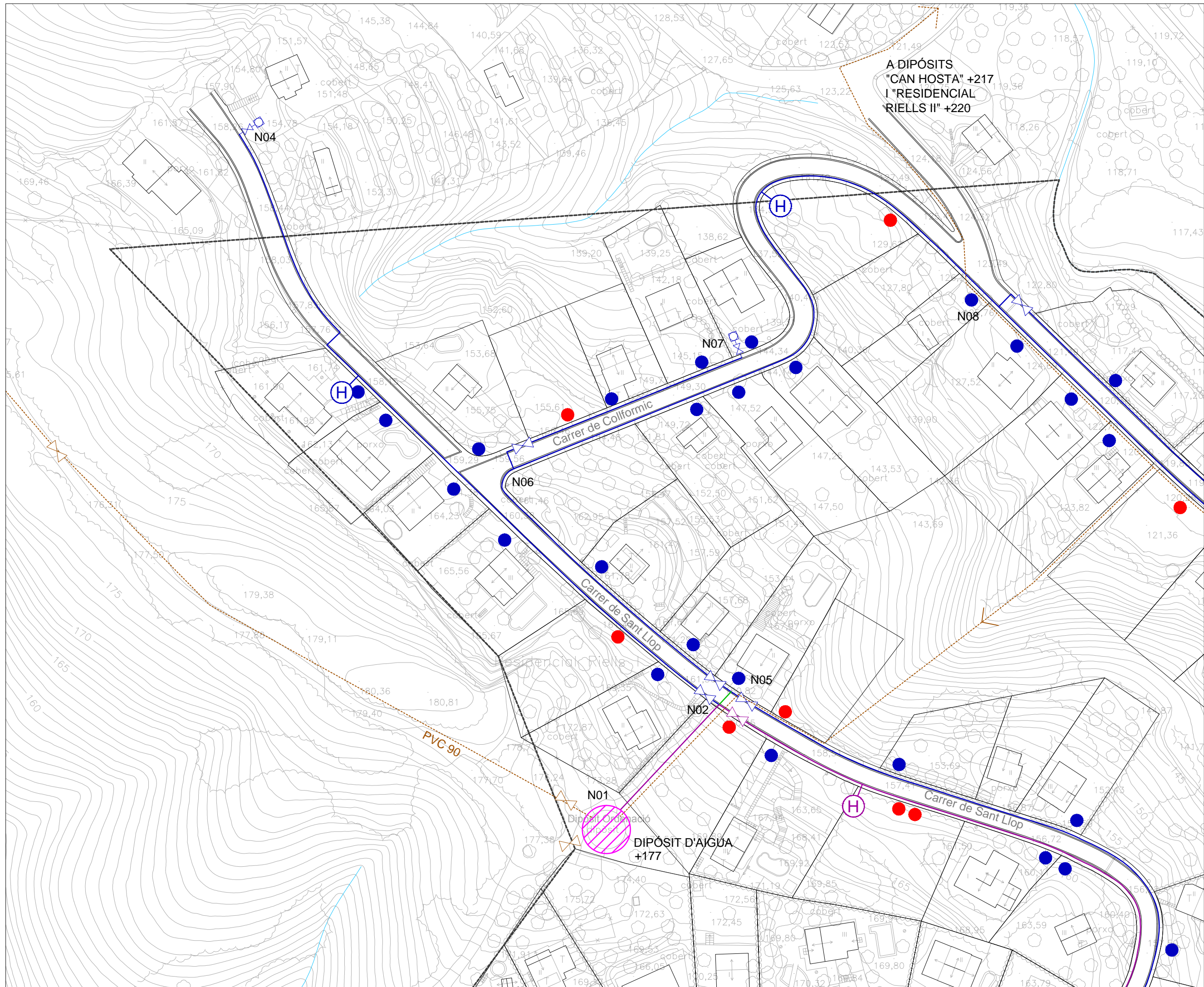
Escala

A1 1:2000 Núm. plànol

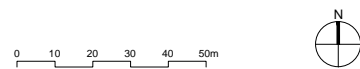
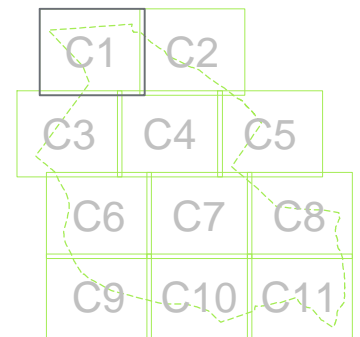
A3 1:4000 **17.3**

VERTICAL PROXER, S.L. arquitectura
Ctra. BV-5122, km 5 - 08495 Fogas de la Selva
arquitectura@verticalproxa.com - T. 93 764 41 18

VPx
arquitectura



- Límit de projecte
- - - - - Abastament-impulsió
- Tub d'aigua PEØ125
- Tub d'aigua PEØ140
- Tub d'aigua PEØ160
- Tub d'aigua PEØ200
- ⊗ Boca de rec
- ⊕ Clau de pas
- ⊙ Hidrant
- ⊙ Nou dipòsit d'aigua 750m³
- Escomesa existent
- Escomesa proposta



1020

Títol del projecte
PROJECTE D'URBANITZACIÓ MODIFICAT "CAN SALVÀ" 2ª FASE (ORDENACIÓ)

Localització:
 Riells i Viabrea (La Selva) - GIRONA

Client
 Ajuntament Riells i Viabrea

Data
 Abril 2019 26 de 36

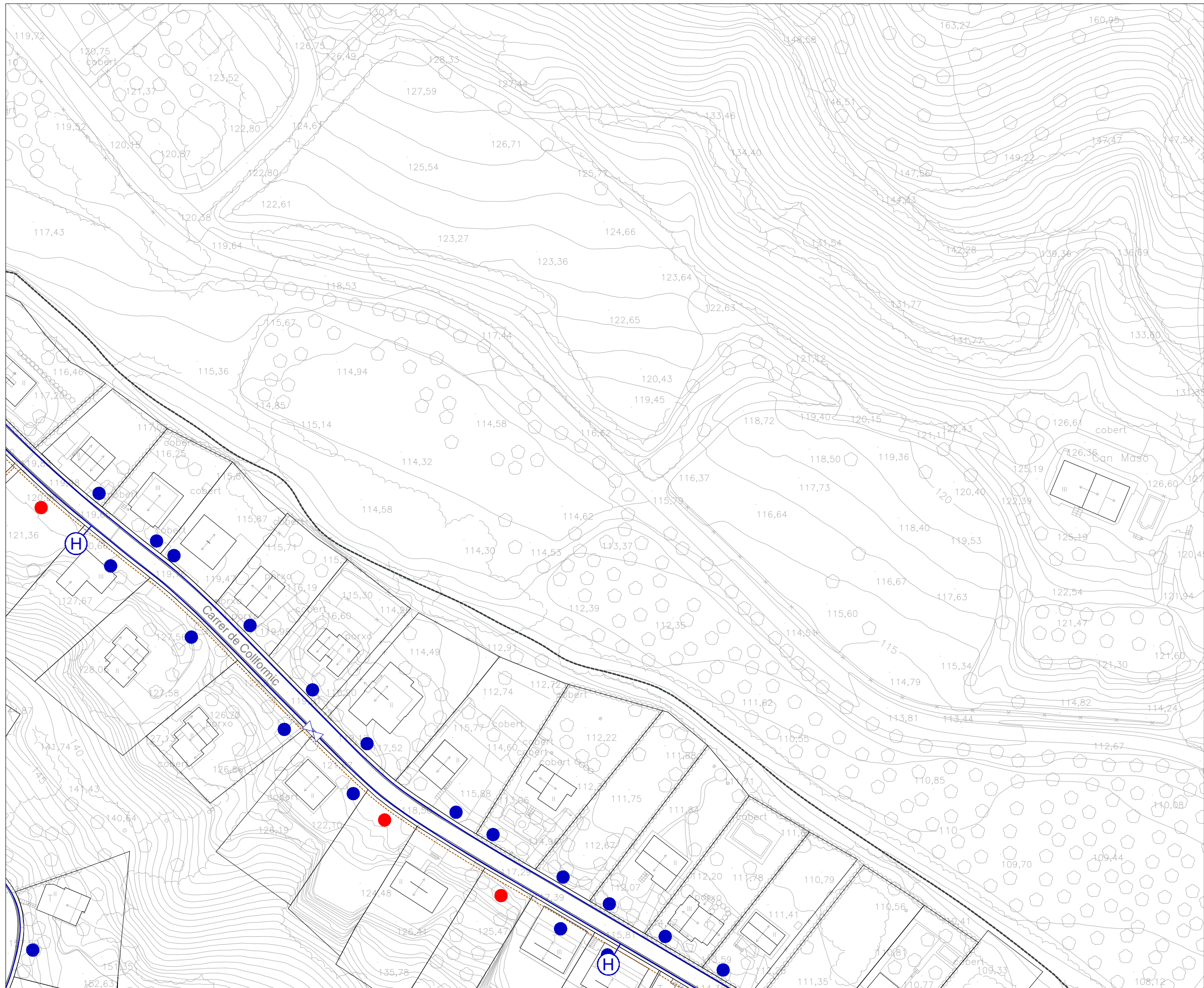
Títol del Plànol
PLANTA DE LA XARXA D'AIGUA PROPOSTA

Escala
 A1 1:500
 A3 1:1000

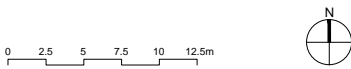
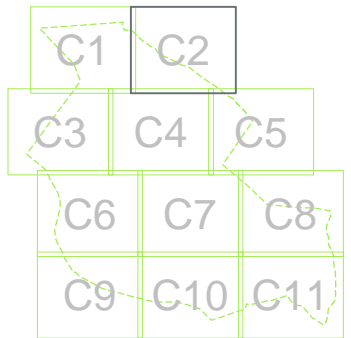
Núm. plànol
17

VERTICAL PROXER, S.L. arquitectura
 Ctra. BV-5122, km 5 - 08495 Fogas de la Selva
 arquitectura@verticalproxer.com - T. 93 764 41 18

VPx
arquitectura



- Límit de projecte
- Abastament-impulsió
- Tub d'aigua PEØ125
- Tub d'aigua PEØ140
- Tub d'aigua PEØ160
- Tub d'aigua PEØ200
- ⊗ Boca de rec
- ⊕ Clau de pas
- ⊙ Hidrant
- ⊙ Nou dipòsit d'aigua 750m³
- Escomesa existent
- Escomesa proposta



1020

Títol del projecte
**PROJECTE D'URBANITZACIÓ
 MODIFICAT "CAN SALVÀ"
 2ª FASE (ORDENACIÓ)**

Localització:
 Riells i Viabrea
 (La Selva) - GIRONA

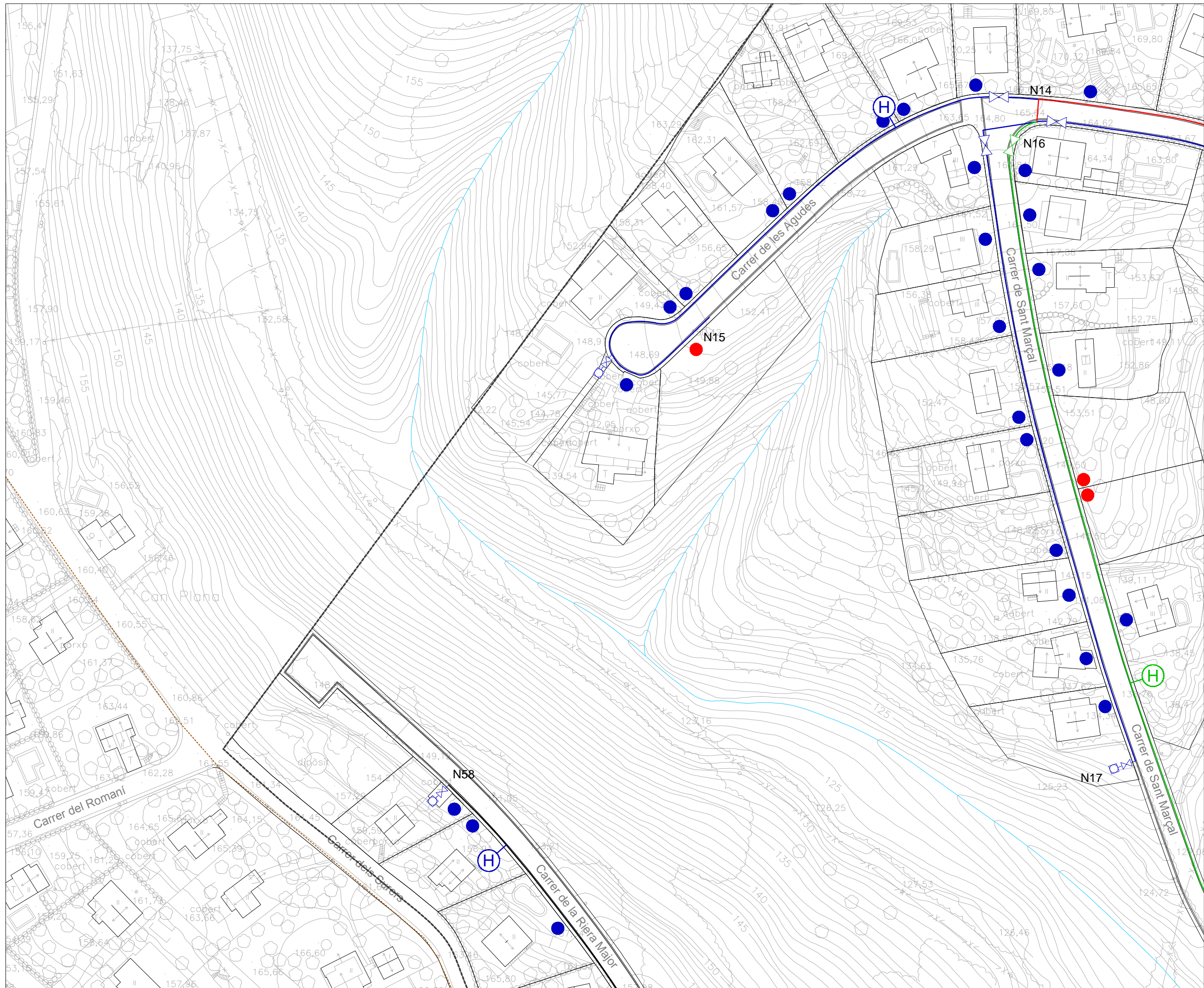
Client
 Ajuntament Riells i Viabrea

Data
 Abril 2019 27 de 36

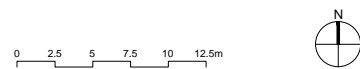
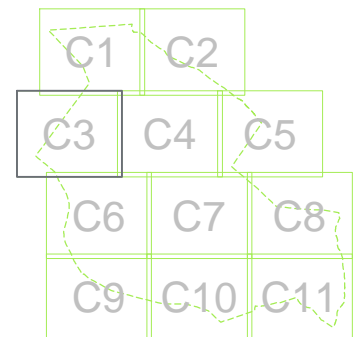
Títol del Plànol
**PLANTA DE LA XARXA
 D'AIGUA PROPOSTA**

Escala
 A1 1:500
 A3 1:1000

Núm. plànol
17



- Límit de projecte
- - - - - Abastament-impulsió
- Tub d'aigua PEØ125
- Tub d'aigua PEØ140
- Tub d'aigua PEØ160
- Tub d'aigua PEØ200
- Tub d'aigua executat
- ⊗ Boca de rec
- ⊗ Clau de pas
- ⊗ Hidrant
- ⊗ Nou dipòsit d'aigua 750m³
- Escomesa existent
- Escomesa proposta



1020

Títol del projecte
**PROJECTE D'URBANITZACIÓ
MODIFICAT "CAN SALVÀ"
2ª FASE (ORDENACIÓ)**

Localització:
Riells i Viabrea
(La Selva) - GIRONA

Client
Ajuntament Riells i Viabrea

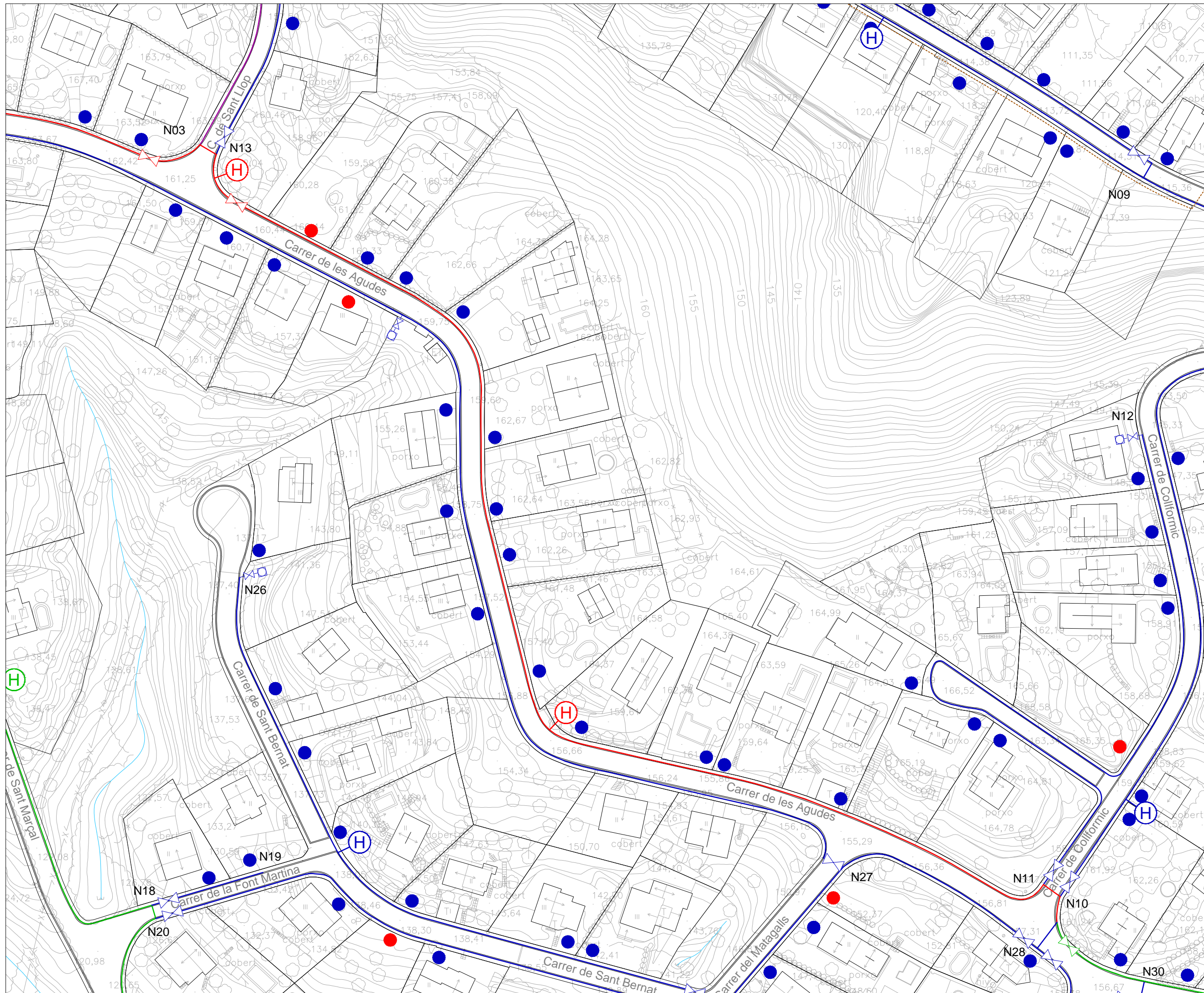
Data
Abril 2019 28 de 36

Títol del Plànol C3
**PLANTA DE LA XARXA
D'AIGUA PROPOSTA**

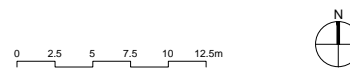
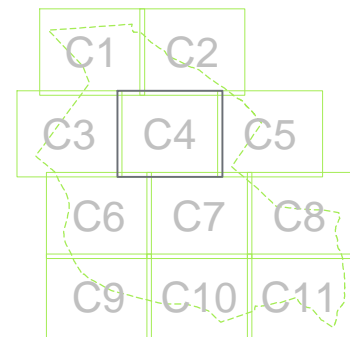
Escala Núm. plànol
A1 1:500 17
A3 1:1000

VERTICAL PROXER, S.L. arquitectura
Ctra. BV-5122, km 5 - 08495 Fogas de la Selva
arquitectura@verticalproxer.com - T. 93 764 41 18

VPx
arquitectura



- Límit de projecte
- - - - - Abastament-impulsió
- Tub d'aigua PEØ125
- Tub d'aigua PEØ140
- Tub d'aigua PEØ160
- Tub d'aigua PEØ200
- ⊗ Boca de rec
- ⊕ Clau de pas
- ⊙ Hidrant
- Nou dipòsit d'aigua 750m³
- Escomesa existent
- Escomesa proposta



1020

Títol del projecte
**PROJECTE D'URBANITZACIÓ
 MODIFICAT "CAN SALVÀ"
 2ª FASE (ORDENACIÓ)**

Localització:
 Riells i Viabrea
 (La Selva) - GIRONA

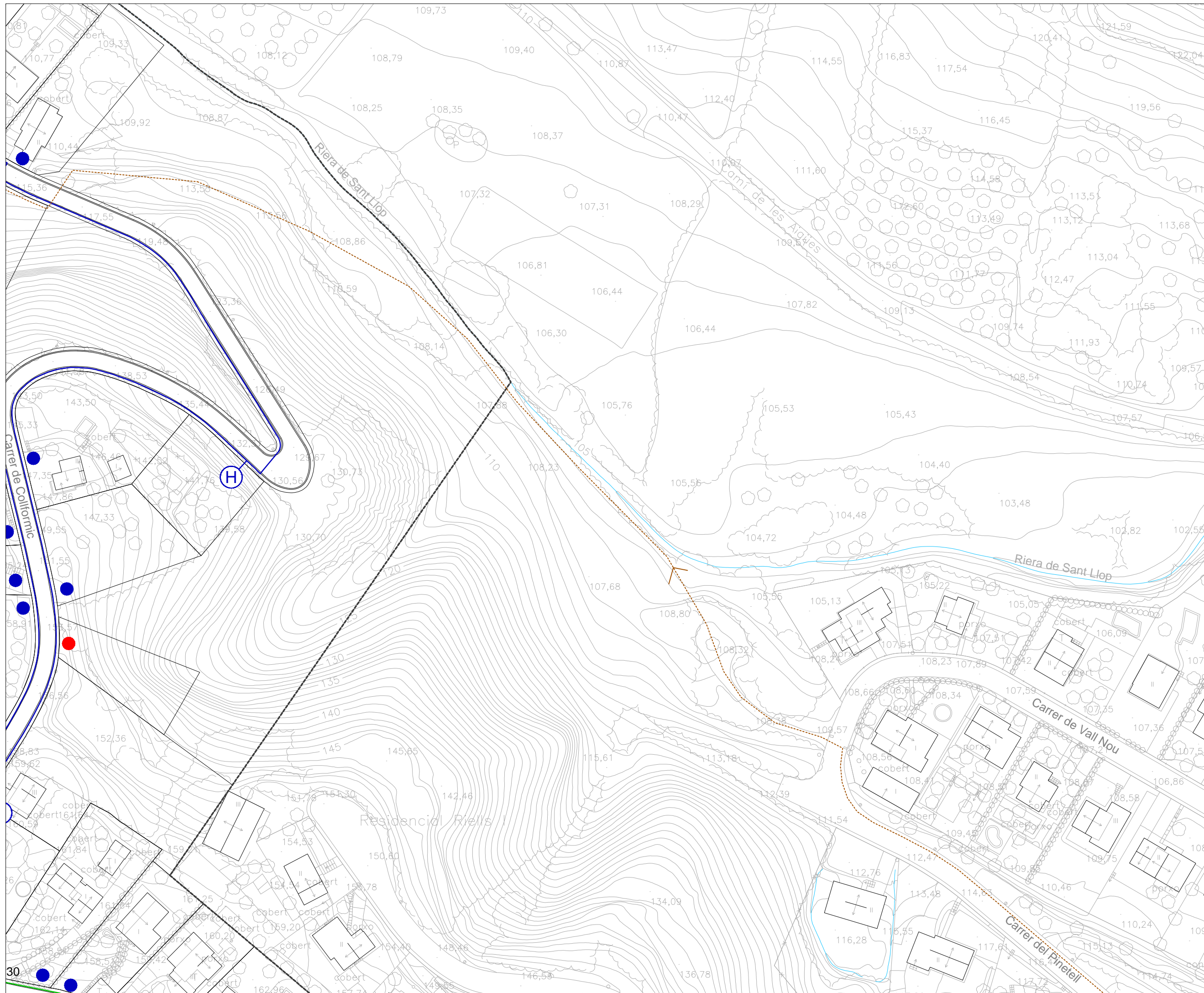
Cient
 Ajuntament Riells i Viabrea

Data
 Abril 2019 29 de 36

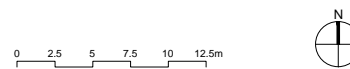
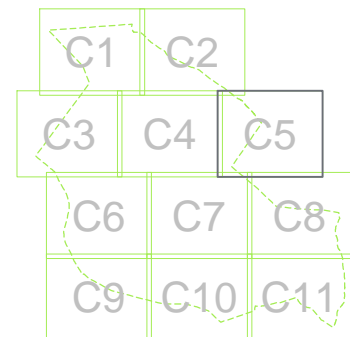
Títol del Plànol
**PLANTA DE LA XARXA
 D'AIGUA PROPOSTA**

Escala Núm. plànol
 A1 1:500 17
 A3 1:1000





- Límit de projecte
- - - - - Abastament-impulsió
- Tub d'aigua PEØ125
- Tub d'aigua PEØ140
- Tub d'aigua PEØ160
- Tub d'aigua PEØ200
- ⊗ Boca de rec
- ⊕ Clau de pas
- ⊙ Hidrant
- ⊙ Nou dipòsit d'aigua 750m³
- Escomesa existent
- Escomesa proposta



1020

Títol del projecte
PROJECTE D'URBANITZACIÓ MODIFICAT "CAN SALVÀ" 2ª FASE (ORDENACIÓ)

Localització:
 Riells i Viabrea (La Selva) - GIRONA

Cient

Ajuntament Riells i Viabrea

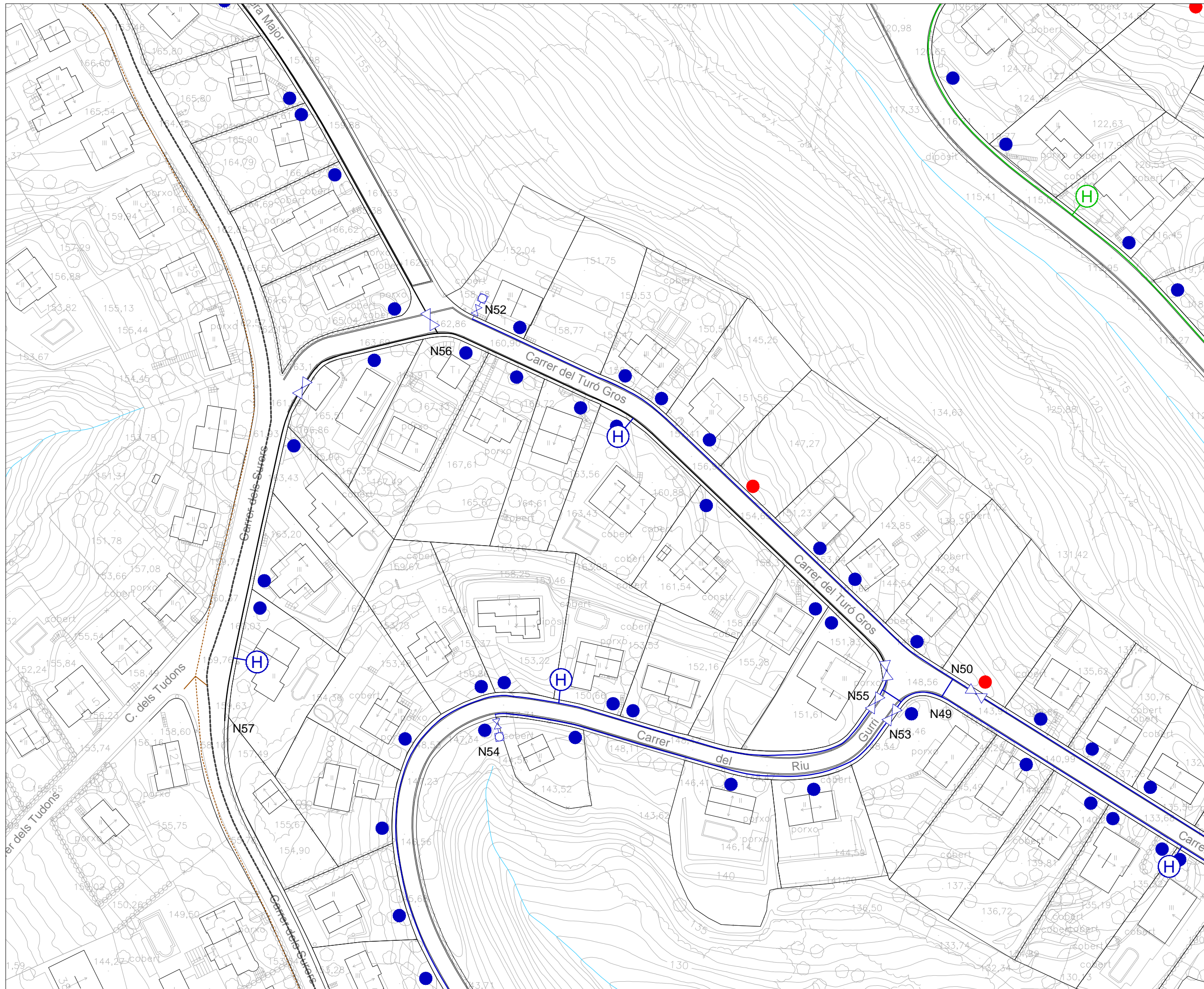
Data
 Abril 2019 30 de 36

Títol del Plànol C5
PLANTA DE LA XARXA D'AIGUA PROPOSTA

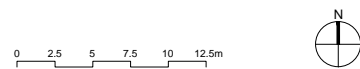
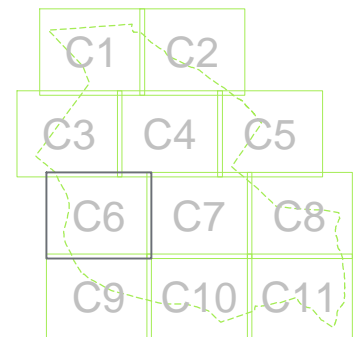
Escala Núm. plànol
 A1 1:500 17
 A3 1:1000

VERTICAL PROXER, S.L. arquitectura
 Ctra. BV-5122, km 5 - 08495 Fogas de la Selva
 arquitectura@verticalproxer.com - T. 93 764 41 18

VPX
arquitectura



- Límit de projecte
- - - - - Abastament-impulsió
- Tub d'aigua PEØ125
- Tub d'aigua PEØ140
- Tub d'aigua PEØ160
- Tub d'aigua PEØ200
- ⊗ Boca de rec
- ⊕ Clau de pas
- ⊙ Hidrant
- ⊙ Nou dipòsit d'aigua 750m³
- Escomesa existent
- Escomesa proposta



1020

Títol del projecte
PROJECTE D'URBANITZACIÓ MODIFICAT "CAN SALVÀ" 2ª FASE (ORDENACIÓ)

Localització:
 Riells i Viabrea (La Selva) - GIRONA

Client
 Ajuntament Riells i Viabrea

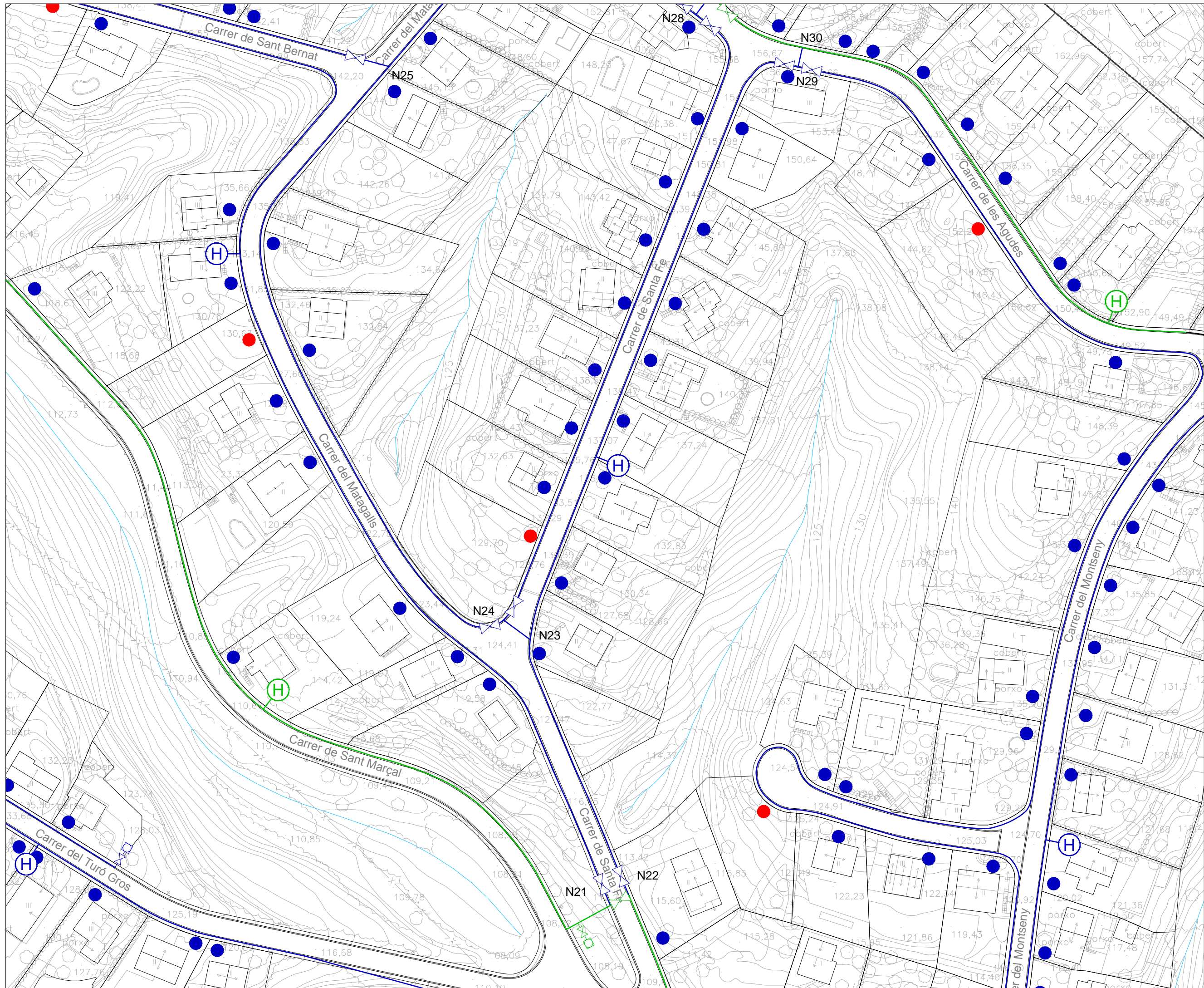
Data
 Abril 2019 31 de 36

Títol del Plànol
PLANTA DE LA XARXA D'AIGUA PROPOSTA C6

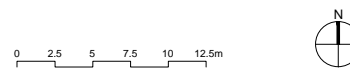
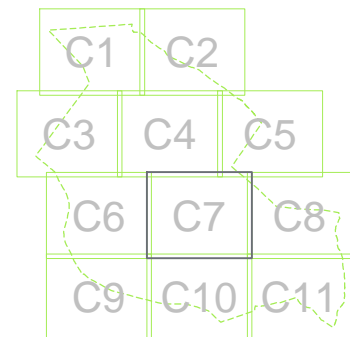
Escala
 A1 1:500 Núm. plànol
 A3 1:1000 17

VERTICAL PROXER, S.L. arquitectura
 Ctra. BV-5122, km 5 - 08495 Fogas de la Selva
 arquitectura@verticalproxa.com - T. 93 764 41 18

VPx
arquitectura



- Límit de projecte
- - - - - Abastament-impulsió
- Tub d'aigua PEØ125
- Tub d'aigua PEØ140
- Tub d'aigua PEØ160
- Tub d'aigua PEØ200
- Tub d'aigua executat
- ⊗ Boca de rec
- ⊕ Clau de pas
- ⊕ Hidrant
- ⊕ Nou dipòsit d'aigua 750m³
- Escomesa existent
- Escomesa proposta



1020

Títol del projecte
PROJECTE D'URBANITZACIÓ MODIFICAT "CAN SALVÀ" 2ª FASE (ORDENACIÓ)

Localització:
 Riells i Viabrea (La Selva) - GIRONA

Client
 Ajuntament Riells i Viabrea

Data
 Abril 2019 32 de 36

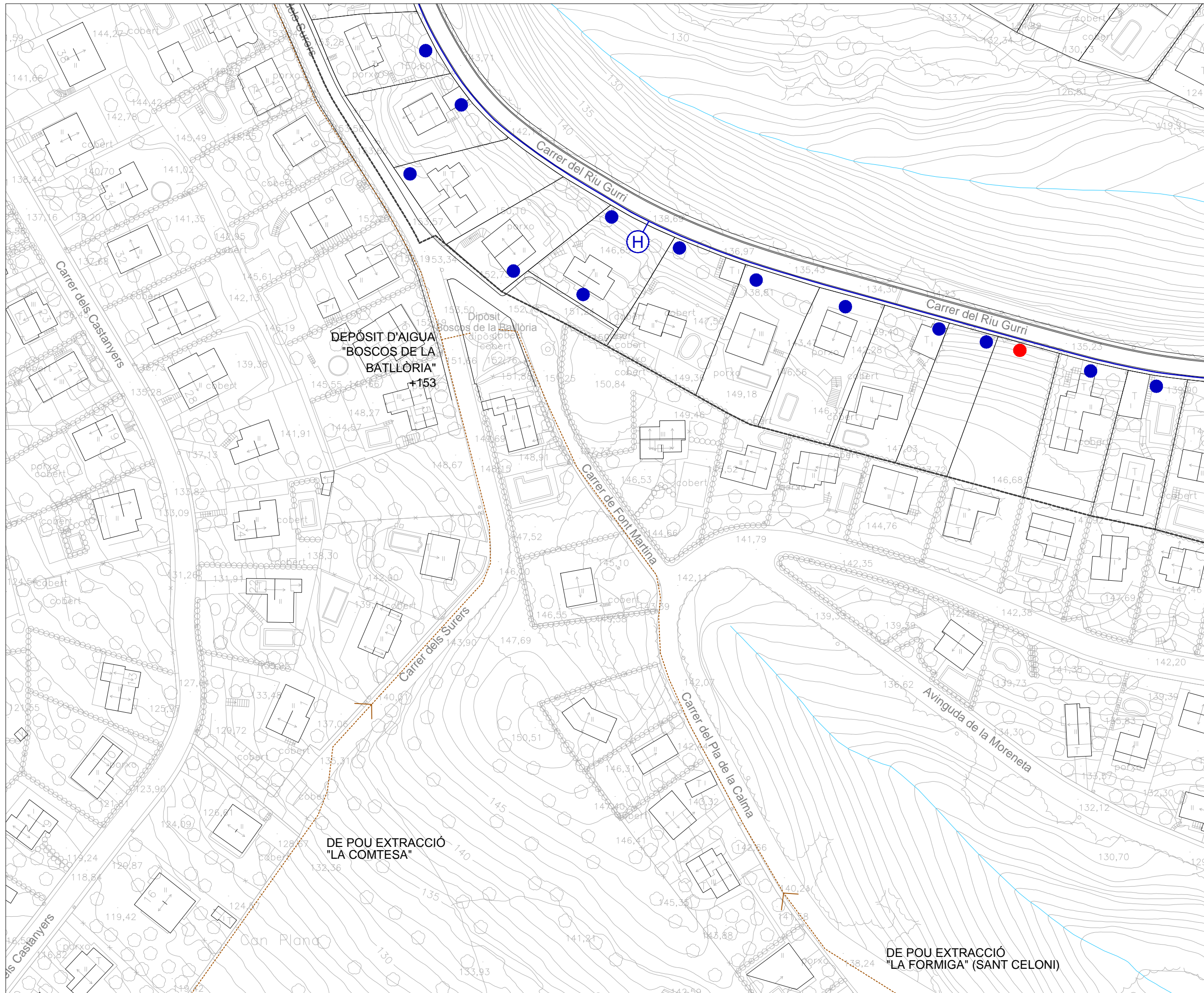
Títol del Plànol
PLANTA DE LA XARXA D'AIGUA PROPOSTA C7

Escala
 A1 1:500
 A3 1:1000

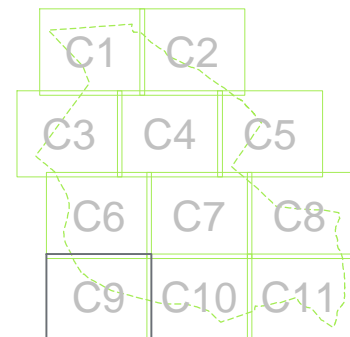
Núm. plànol
17

VERTICAL PROXER, S.L. arquitectura
 Ctra. BV-5122, km 5 - 08495 Fogas de la Selva
 arquitectura@verticalproxer.com - T. 93 764 41 18

VPx
 arquitectura



- Límit de projecte
- - - - - Abastament-impulsió
- Tub d'aigua PEØ125
- Tub d'aigua PEØ140
- Tub d'aigua PEØ160
- Tub d'aigua PEØ200
- ⊗ Boca de rec
- ⊕ Clau de pas
- ⊙ Hidrant
- ⊙ Nou dipòsit d'aigua 750m³
- Escomesa existent
- Escomesa proposta



1020

Títol del projecte
**PROJECTE D'URBANITZACIÓ
 MODIFICAT "CAN SALVÀ"
 2ª FASE (ORDENACIÓ)**

Localització:
 Riells i Viabrea
 (La Selva) - GIRONA

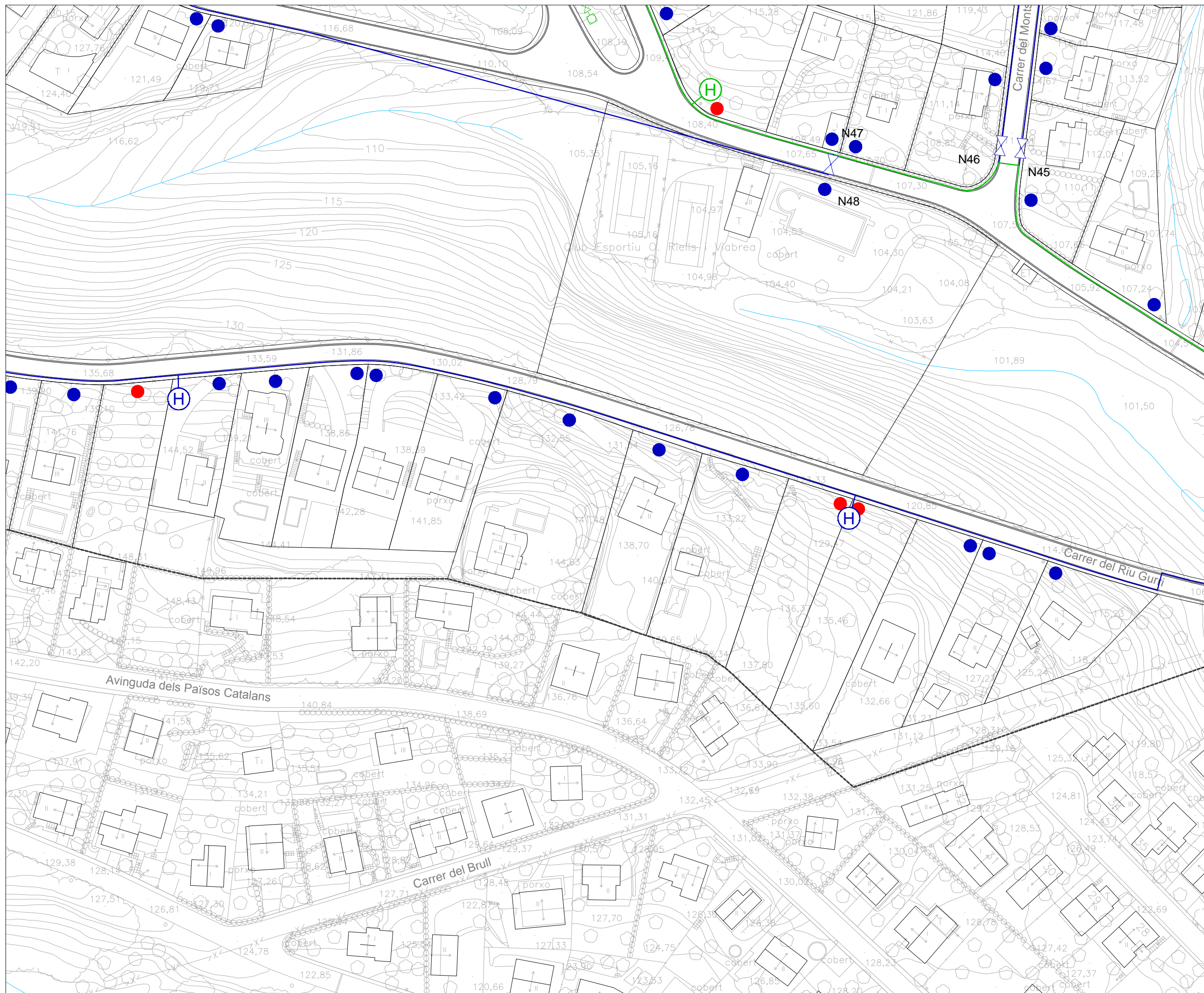
Client
 Ajuntament Riells i Viabrea

Data
 Abril 2019 34 de 36

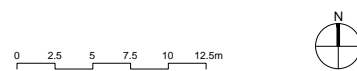
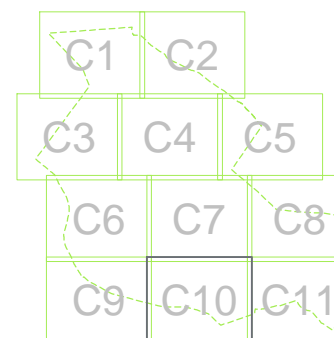
Títol del Plànol
**PLANTA DE LA XARXA
 D'AIGUA PROPOSTA**

Escala Nòm. plànol
 A1 1:500 17
 A3 1:1000





- Límit de projecte
- - - - - Abastament-impulsió
- Tub d'aigua PEØ125
- Tub d'aigua PEØ140
- Tub d'aigua PEØ160
- Tub d'aigua PEØ200
- ⊗ Boca de rec
- ⊕ Clau de pas
- ⊙ Hidrant
- ⊙ Nou dipòsit d'aigua 750m³
- Escomesa existent
- Escomesa proposta



1020

Títol del projecte
**PROJECTE D'URBANITZACIÓ
 MODIFICAT "CAN SALVÀ"
 2ª FASE (ORDENACIÓ)**

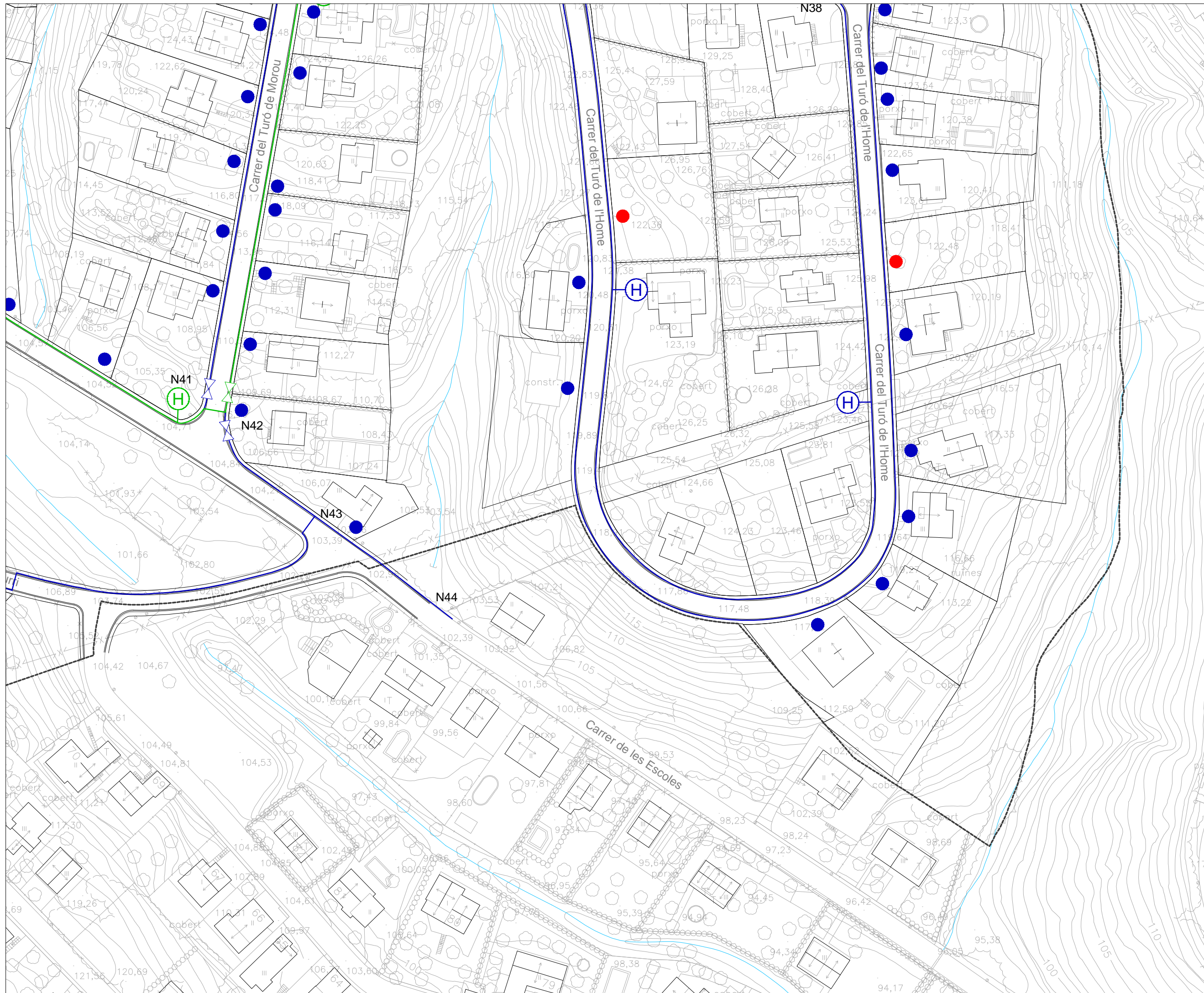
Localització:
 Riells i Viabrea
 (La Selva) - GIRONA

Cient
 Ajuntament Riells i Viabrea

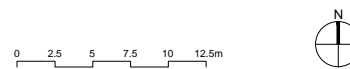
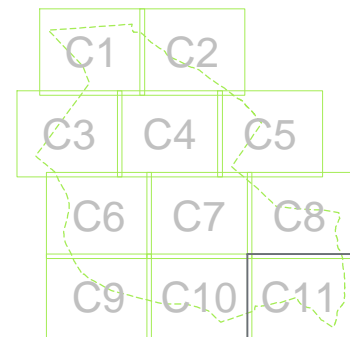
Data
 Abril 2019 Full 35 de 36

Títol del Plànol C10
**PLANTA DE LA XARXA
 D'AIGUA PROPOSTA**

Escala Núm. plànol
 A1 1:500 17
 A3 1:1000



- Límit de projecte
- Abastament-impulsió
- Tub d'aigua PEØ125
- Tub d'aigua PEØ140
- Tub d'aigua PEØ160
- Tub d'aigua PEØ200
- ⊗ Boca de rec
- ⊕ Clau de pas
- ⊙ Hidrant
- ⊙ Nou dipòsit d'aigua 750m³
- Escomesa existent
- Escomesa proposta



1020

Títol del projecte
**PROJECTE D'URBANITZACIÓ
 MODIFICAT "CAN SALVÀ"
 2ª FASE (ORDENACIÓ)**

Localització:
 Riells i Viabrea
 (La Selva) - GIRONA

Cient
 Ajuntament Riells i Viabrea

Data
 Abril 2019 36 de 36

Títol del Plànol
**PLANTA DE LA XARXA
 D'AIGUA PROPOSTA**

Escala
 A1 1:500
 A3 1:1000

