

- Límit sector
 - Sanejament principal residual
 - Sanejament secundari residual
 - Sanejament pluvial "unitari"
 - Sanejament principal residual no trobat in situ
 - Sanejament secundari residual no trobat in situ
 - Sanejament POUM
 - Pou principal
 - Pou secundari
 - Incidència en sanejament principal
 - Incidència en sanejament secundari
-
- | | | |
|---------|--------------------------------|------------------|
| 000.00 | ----- Cota superfície existent | Node |
| NODE 00 | ----- Cota de la xarxa | |
| ----- | ----- Cota superfície pou | Pou |
| ----- | ----- Cota superfície carrer | |
| ----- | ----- Cota superfície existent | Punt baix carrer |
| ----- | ----- Cota superfície existent | Punt alt carrer |

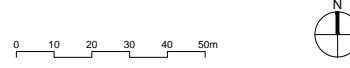
Incidència en sanejament principal

1/ Falta pou de registre al començament del sanejament. 2/ Falta pou de registre al començament del sanejament. 3/ Falta pou de registre al començament del sanejament. 4/ Falta pou de registre al començament del sanejament. 5/ Falta pou de registre al començament del sanejament. 6/ Falta pou de registre al començament del sanejament. 7/ Falta pou de registre al començament del sanejament. 8/ Falta pou de registre al començament del sanejament. 9/ Falta pou de registre al començament del sanejament. 10/ Falta pou de registre al començament del sanejament. 11/ Falta pou de registre al començament del sanejament. 12/ Falta pou de registre al començament del sanejament. 13/ Falta pou de registre al començament del sanejament. 14/ Pou sense tapa. 15/ Pou tapat per asfalt. 16/ Pou tapat per terra. 17/ Pou ple de runa. 18/ Pou ple de brutícia. 19/ Suposat pou de registre soterrani a ZV. 20/ Creuament de dos canonades sense pou de registre no visible des de la superfície. 21/ Creuament de dos canonades sense pou de registre no visible des de la superfície. 22/ Tram de canonada plena de brutícia o anul·lada. 23/ Tram de canonada PVC Ø 400 parcialment visible i no es veu per on passa. 24/ No visible des de la superfície i no es sap fins a on arriba. 25/ Tram massa llarg i sense pendent que podria estar partit en dos.

Incidència en sanejament secundari

1/ No es veu per on passa i fins a on arriba. 2/ No es veu per on passa i fins a on arriba. 3/ No es veu per on passa i fins a on arriba, els pous PS14 i PS15 existeixen però no els troben. 4/ No es veu per on passa i fins a on arriba. 5/ No es veu per on passa, on connecta amb el (Tram 6) i fins a on arriba. 6/ No es veu per on passa i on connecta amb el (Tram 5). 7/ No es veu per on passa i fins a on arriba. 8/ No es veu per on passa i fins a on arriba. 9/ No es veu per on passa i fins a on arriba. 10/ No es veu per on passa i fins a on arriba. 11/ Tram de sanejament F3300 i escomesa de PVCØ150 trancats. 12/ Pou sense tapa.

*** NOTA:**
Aquestes dades són el resultat de treball de camp en superfície i estimacions preses per aquests.



1020

Títol del projecte
PROJECTE D'URBANITZACIÓ MODIFICAT "CAN SALVÀ" 2ª FASE (ORDENACIÓ)

Localització:
Carretera GI-552 - Riells i Viabrea (La Selva) - GIRONA

Client
Ajuntament Riells i Viabrea

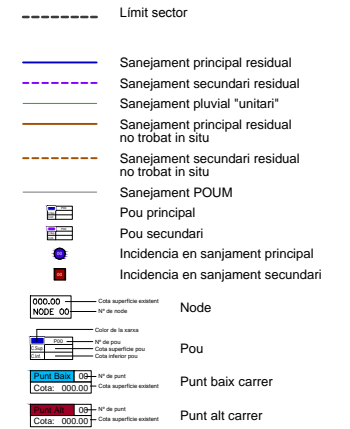
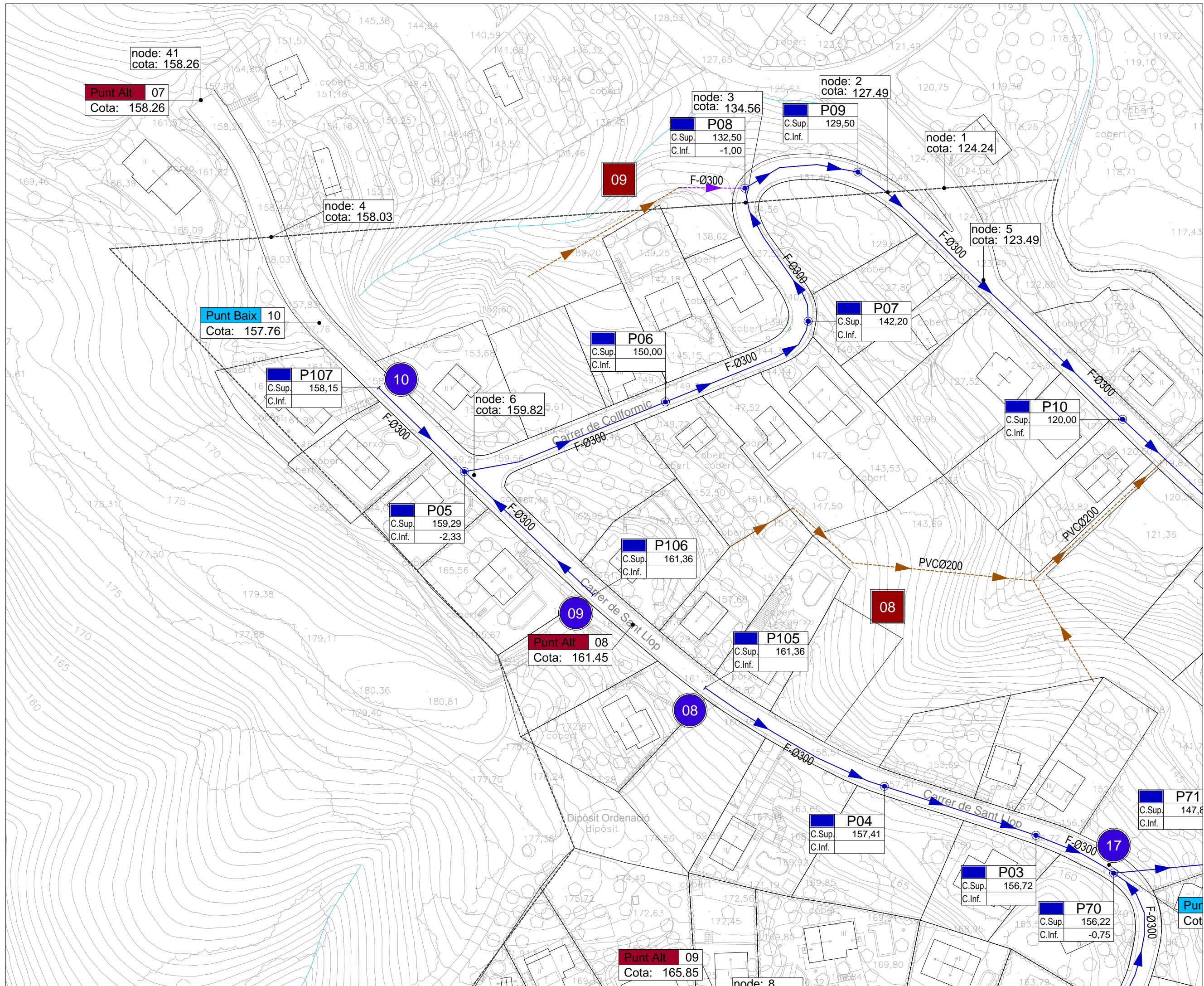
Data
Abril 2019 1 de 45

Títol del Plànol
PLANTA SANEJAMENT RESIDUAL EXISTENT

Escala Núm. plànol
A1 1:2000 **15.1**
A3 1:4000

VERTICAL PROXER, S.L. arquitectura
Ctra. BV-5122, km 5 - 08495 Fogas de la Selva
arquitectura@verticalproxer.com - T. 93 764 41 18

VPx
arquitectura



Incidència en sanjament principal

1/ Falta pou de registre al començament del sanejament. 2/ Falta pou de registre al començament del sanejament. 3/ Falta pou de registre al començament del sanejament. 4/ Falta pou de registre al començament del sanejament. 5/ Falta pou de registre al començament del sanejament. 6/ Falta pou de registre al començament del sanejament. 7/ Falta pou de registre al començament del sanejament. 8/ Falta pou de registre al començament del sanejament. 9/ Falta pou de registre al començament del sanejament. 10/ Falta pou de registre al començament del sanejament. 11/ Falta pou de registre al començament del sanejament. 12/ Falta pou de registre al començament del sanejament. 13/ Falta pou de registre al començament del sanejament. 14/ Pou sense tapa. 15/ Pou tapat per asfalt. 16/ Pou tapat per terra. 17/ Pou ple de runa. 18/ Pou ple de brutícia. 19/ Suposat pou de registre soterrat a la ZV. 20/ Cruament de dos canonades sense pou de registre no visible des de la superfície. 21/ Cruament de dos canonades sense pou de registre no visible des de la superfície. 22/ Tram de canonada plena de brutícia o anul·lada. 23/ Tram de canonada PVC Ø 400 parcialment visible i no es veu per on passa. 24/ No visible des de la superfície i no es sap fins a on arriba. 25/ Tram massa llarg i sense pendent que podria estar partit en dos.

Incidència en sanjament secundari

1/ No es veu per on passa i fins a on arriba. 2/ No es veu per on passa i fins a on arriba. 3/ No es veu per on passa i fins a on arriba, els pous PS14 i PS15 avellanen però no es troben. 4/ No es veu per on passa i fins a on arriba. 5/ No es veu per on passa, on connecta amb el (Tram 6) i fins a on arriba. 6/ No es veu per on passa i connecta amb el (Tram 5) i fins a on arriba. 7/ No es veu per on passa i fins a on arriba. 8/ No es veu per on passa i fins a on arriba. 9/ No es veu per on passa i fins a on arriba. 10/ No es veu per on passa i fins a on arriba. 11/ Tram de sanejament Ø300 i escorrea de PVCØ150 trancada. 12/ Pou sense tapa.

*** NOTA:**
Aquestes dades son el resultat de treball de camp en superfície i estimacions preses per aquests.



Títol del projecte
PROJECTE D'URBANITZACIÓ MODIFICAT "CAN SALVÀ" 2ª FASE (ORDENACIÓ)

Localització:
Carretera GI-552 - Riells i Viabrea (La Selva) - GIRONA

Client
Ajuntament Riells i Viabrea

Data
Abril 2019

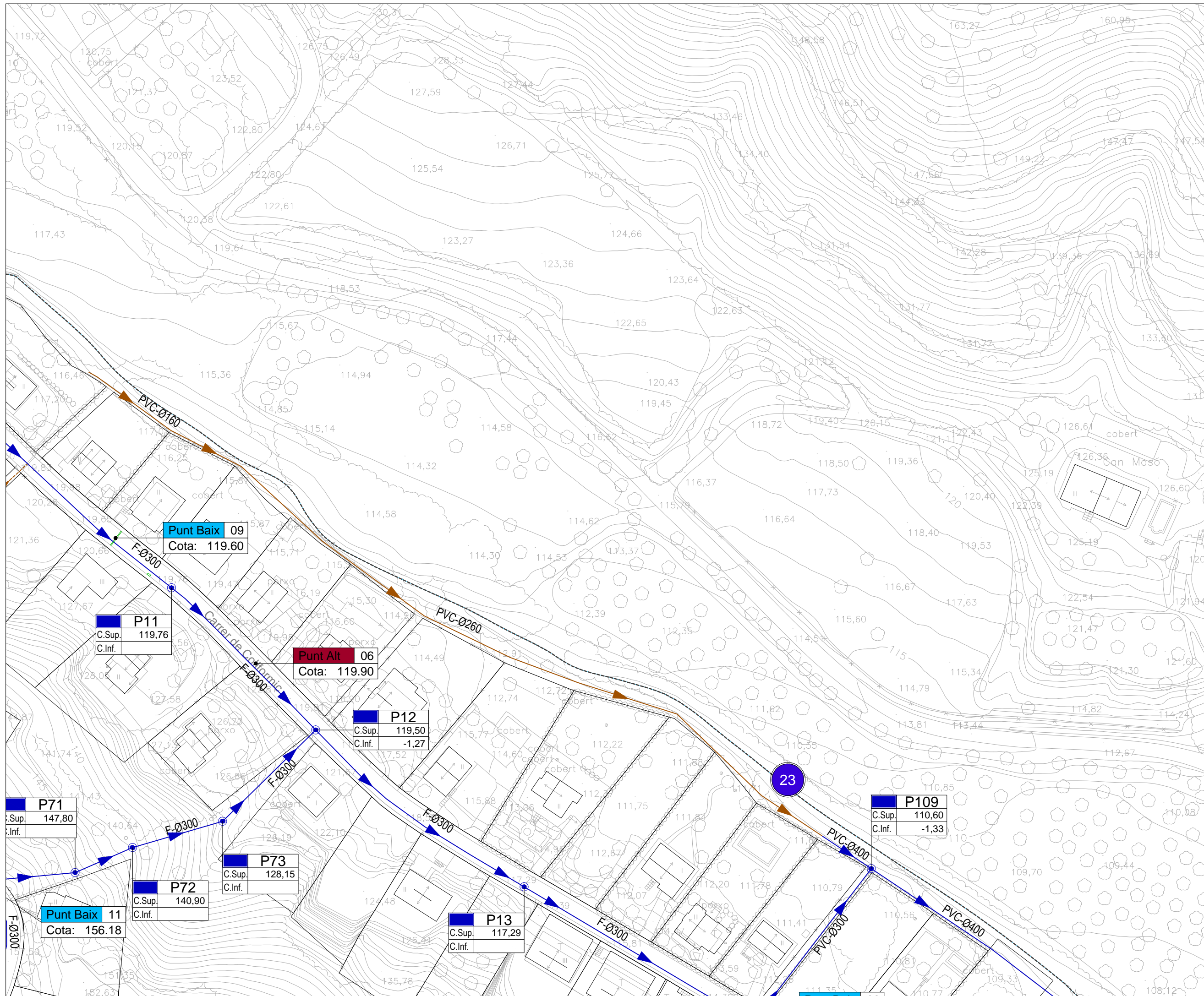
Títol del Plànol
PLANTA XARXA SANEJAMENT RESIDUAL EXISTENT

Escala
A1 1:500
A3 1:1000

Núm. plànol
15

VERTICAL PROXER, S.L. arquitectura
Ctra. BV-5122, km 5 - 08495 Fogars de la Selva
arquitectura@verticalproxer.com - T. 93 764 41 18

VPx
arquitectura



- Límit sector
 - Sanejament principal residual
 - Sanejament secundari residual
 - Sanejament pluvial "unitari"
 - Sanejament principal residual no trobat in situ
 - Sanejament secundari residual no trobat in situ
 - Sanejament POUM
 - Pou principal
 - Pou secundari
 - Incidència en sanejament principal
 - Incidència en sanejament secundari
-
- | | | | |
|--------|--------------------------|------------------------|------------------|
| 000.00 | Cota superfície existent | Nº de node | Node |
| 000.00 | Cota superfície existent | Nº de pou | Pou |
| 000.00 | Cota superfície existent | Nº de punt baix carrer | Punt baix carrer |
| 000.00 | Cota superfície existent | Nº de punt alt carrer | Punt alt carrer |

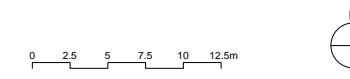
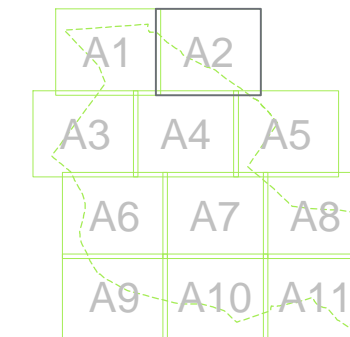
Incidència en sanejament principal

1/ Falta pou de registre al començament del sanejament. 2/ Falta pou de registre al començament del sanejament. 3/ Falta pou de registre al començament del sanejament. 4/ Falta pou de registre al començament del sanejament. 5/ Falta pou de registre al començament del sanejament. 6/ Falta pou de registre al començament del sanejament. 7/ Falta pou de registre al començament del sanejament. 8/ Falta pou de registre al començament del sanejament. 9/ Falta pou de registre al començament del sanejament. 10/ Falta pou de registre al començament del sanejament. 11/ Falta pou de registre al començament del sanejament. 12/ Falta pou de registre al començament del sanejament. 13/ Falta pou de registre al començament del sanejament. 14/ Pou sense tapa. 15/ Pou tapat per asfalt. 16/ Pou tapat per terra. 17/ Pou ple de runa. 18/ Pou ple de brutícia. 19/ Suposat pou de registre soterrat a la ZV. 20/ Cruament de dos canonades sense pou de registre no visible des de la superfície. 21/ Cruament de dos canonades sense pou de registre no visible des de la superfície. 22/ Tram de canonada plena de brutícia o anul·lada. 23/ Tram de canonada PVC Ø 400 parcialment visible i no es veu per on passa. 24/ No visible des de la superfície i no es sap fins a on arriba. 25/ Tram massa llarg i sense pendent que podria estar partit en dos.

Incidència en sanejament secundari

1/ No es veu per on passa i fins a on arriba. 2/ No es veu per on passa i fins a on arriba. 3/ No es veu per on passa i fins a on arriba, els pous PS14 i PS15 avellanen però no els troben. 4/ No es veu per on passa i fins a on arriba. 5/ No es veu per on passa, connecta amb el (Tram 6) i fins a on arriba. 6/ No es veu per on passa i connecta amb el (Tram 5). 7/ No es veu per on passa i fins a on arriba. 8/ No es veu per on passa i fins a on arriba. 9/ No es veu per on passa i fins a on arriba. 10/ No es veu per on passa i fins a on arriba. 11/ Tram de sanejament Ø300 i escorçesa de PVC-Ø150 trancada. 12/ Pou sense tapa.

*** NOTA:**
Aquestes dades son el resultat de treball de camp en superfície i estimacions preses per aquests.



Títol del projecte
PROJECTE D'URBANITZACIÓ MODIFICAT "CAN SALVÀ" 2ª FASE (ORDENACIÓ)

Localització:
Carretera GI-552 - Riells i Viabrea (La Selva) - GIRONA

Client
Ajuntament Riells i Viabrea

Data
Abril 2019 3 de 45

Títol del Plànol
A2

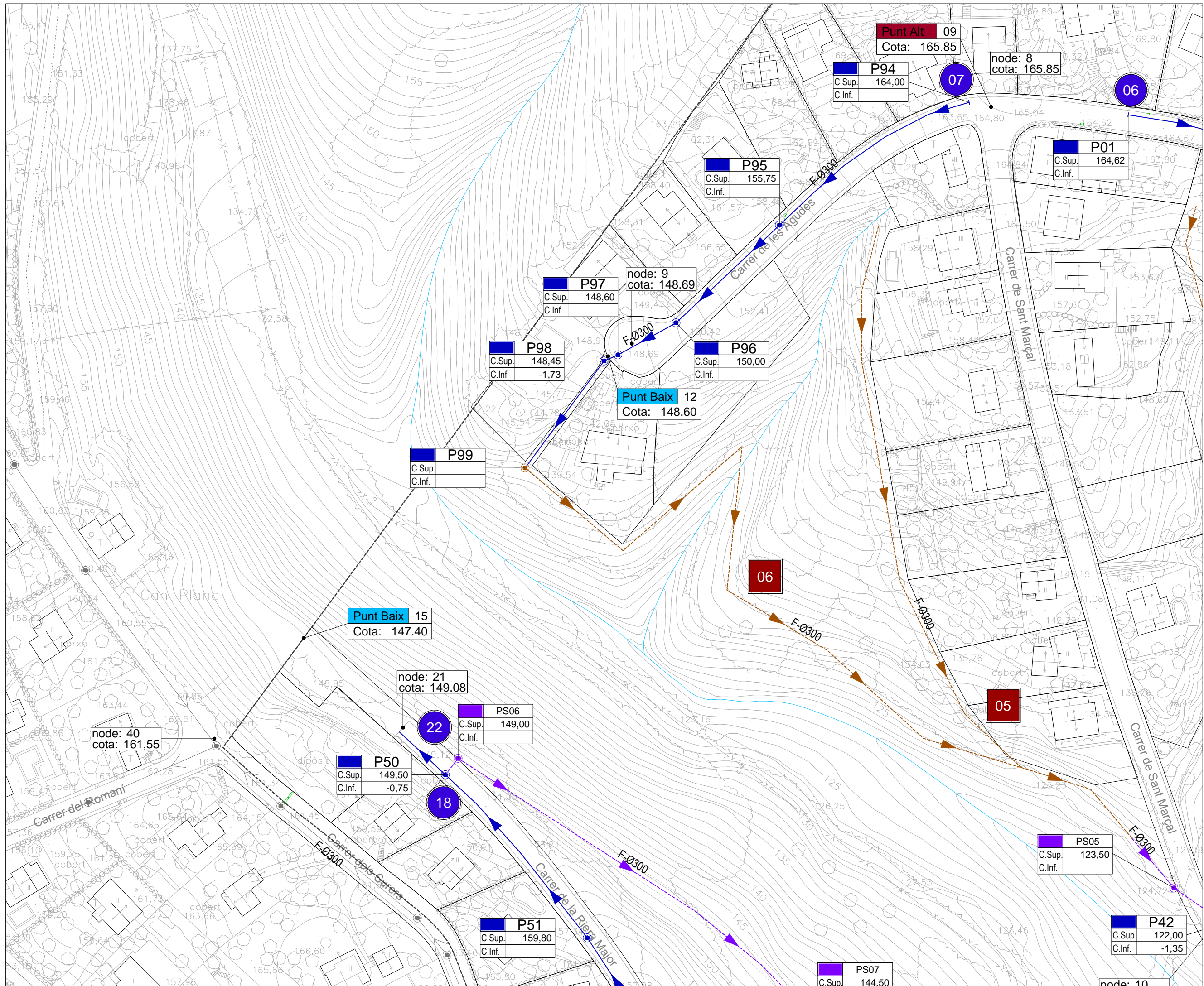
PLANTA XARXA SANEJAMENT RESIDUAL EXISTENT

Escala
A1 1:500
A3 1:1000

Núm. plànol
15

VERTICAL PROXER, S.L. arquitectura
Ctra. BV-5122, km 5 - 08495 Fogas de la Selva
arquitectura@verticalproxer.com - T. 93 764 41 18

VPX arquitectura



- Limit sector
 - Sanejament principal residual
 - - - Sanejament secundari residual
 - - - Sanejament pluvial "unitari"
 - Sanejament principal residual no trobat in situ
 - - - Sanejament secundari residual no trobat in situ
 - Sanejament POUM
 - Pou principal
 - Pou secundari
 - Incidència en sanjament principal
 - Incidència en sanjament secundari
- | 000.00 | Nº de node | Node |
|--------|------------|------------------|
| 000.00 | Nº de pou | Pou |
| 000.00 | Nº de punt | Punt baix carrer |
| 000.00 | Nº de punt | Punt alt carrer |

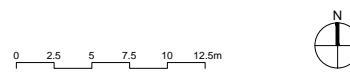
Incidència en sanjament principal

1/ Falta pou de registre al començament del sanejament. 2/ Falta pou de registre al començament del sanejament. 3/ Falta pou de registre al començament del sanejament. 4/ Falta pou de registre al començament del sanejament. 5/ Falta pou de registre al començament del sanejament. 6/ Falta pou de registre al començament del sanejament. 7/ Falta pou de registre al començament del sanejament. 8/ Falta pou de registre al començament del sanejament. 9/ Falta pou de registre al començament del sanejament. 10/ Falta pou de registre al començament del sanejament. 11/ Falta pou de registre al començament del sanejament. 12/ Falta pou de registre al començament del sanejament. 13/ Falta pou de registre al començament del sanejament. 14/ Pou sense tapa. 15/ Pou tapat per asfalt. 16/ Pou tapat per terra. 17/ Pou ple de runa. 18/ Pou ple de brutícia. 19/ Suposat pou de registre soterrat a la ZV. 20/ Cruament de dos canonades sense pou de registre no visible des de la superfície. 21/ Cruament de dos canonades sense pou de registre no visible des de la superfície. 22/ Tram de canonada plena de brutícia o anul·lada. 23/ Tram de canonada PVC Ø 400 parcialment visible i no es veu per on passa. 24/ No visible des de la superfície i no es sap fins a on arriba. 25/ Tram massa llarg i sense pendent que podria estar partit en dos.

Incidència en sanjament secundari

1/ No es veu per on passa i fins a on arriba. 2/ No es veu per on passa i fins a on arriba. 3/ No es veu per on passa i fins a on arriba, els pous PS14 i PS15 apareixen però no els trobem. 4/ No es veu per on passa i fins a on arriba. 5/ No es veu per on passa, connecta amb el (Tram 6) i fins a on arriba. 6/ No es veu per on passa i connecta amb el (Tram 5). 7/ No es veu per on passa i fins a on arriba. 8/ No es veu per on passa i fins a on arriba. 9/ No es veu per on passa i fins a on arriba. 10/ No es veu per on passa i fins a on arriba. 11/ Tram de sanejament Ø300 i escossesa de PVC Ø150 trancada. 12/ Pou sense tapa.

*** NOTA:**
Aquestes dades son el resultat de treball de camp en superfície i estimacions preses per aquests.



1020

Títol del projecte
PROJECTE D'URBANITZACIÓ MODIFICAT "CAN SALVÀ" 2ª FASE (ORDENACIÓ)

Localització:
Carretera GI-552 - Riells i Viabrea (La Selva) - GIRONA

Client
Ajuntament Riells i Viabrea

Data
Abril 2019 4 de 45

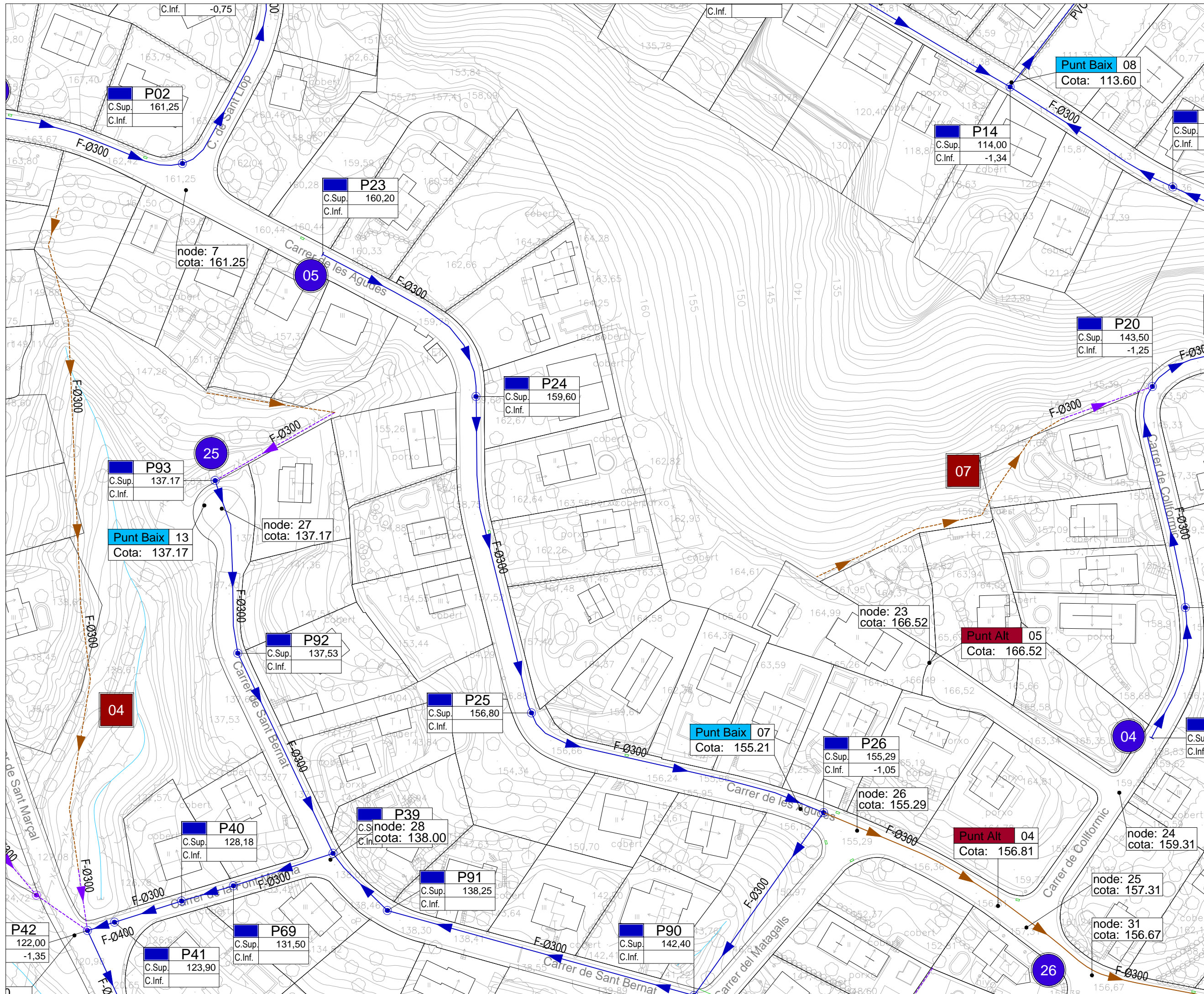
Títol del Plànol
PLANTA XARXA SANEJAMENT RESIDUAL EXISTENT

Escala
A1 1:500
A3 1:1000

Núm. plànol
15

VERTICAL PROXER, S.L. arquitectura
Ctra. BV-5122, km 5 - 08495 Fogars de la Selva
arquitectura@verticalproxer.com - T. 93 764 41 18

VPx
arquitectura



--- Limit sector

--- Sanejament principal residual

--- Sanejament secundari residual

--- Sanejament pluvial "unitari"

--- Sanejament principal residual no trobat in situ

--- Sanejament secundari residual no trobat in situ

--- Sanejament POUM

--- Pou principal

--- Pou secundari

--- Incidència en sanjament principal

--- Incidència en sanjament secundari

--- Node

--- Pou

--- Punt baix carrer

--- Punt alt carrer

Incidència en sanjament principal

1/ Falta pou de registre al començament del sanejament. 2/ Falta pou de registre al començament del sanejament. 3/ Falta pou de registre al començament del sanejament. 4/ Falta pou de registre al començament del sanejament. 5/ Falta pou de registre al començament del sanejament. 6/ Falta pou de registre al començament del sanejament. 7/ Falta pou de registre al començament del sanejament. 8/ Falta pou de registre al començament del sanejament. 9/ Falta pou de registre al començament del sanejament. 10/ Falta pou de registre al començament del sanejament. 11/ Falta pou de registre al començament del sanejament. 12/ Falta pou de registre al començament del sanejament. 13/ Falta pou de registre al començament del sanejament. 14/ Pou sense tapa. 15/ Pou tapat per asfalt. 16/ Pou tapat per terra. 17/ Pou ple de runa. 18/ Pou ple de brutícia. 19/ Suposat pou de registre soterrat a la ZV. 20/ Cruament de dos canonades sense pou de registre no visible des de la superfície. 21/ Cruament de dos canonades sense pou de registre no visible des de la superfície. 22/ Tram de canonada plena de brutícia a anul·lada. 23/ Tram de canonada PVC Ø 400 parcialment visible i no es veu per on passa. 24/ No visible des de la superfície i no es sap fins a on arriba. 25/ Tram massa llarg i sense pendient que podria estar partit en dos.

Incidència en sanjament secundari

1/ No es veu per on passa i fins a on arriba. 2/ No es veu per on passa i fins a on arriba. 3/ No es veu per on passa i fins a on arriba, els pous PS14 i PS15 avistats però no es troben. 4/ No es veu per on passa i fins a on arriba. 5/ No es veu per on passa, on connecta amb el (Tram 6) i fins a on arriba. 6/ No es veu per on passa i on connecta amb el (Tram 5). 7/ No es veu per on passa i fins a on arriba. 8/ No es veu per on passa i fins a on arriba. 9/ No es veu per on passa i fins a on arriba. 10/ No es veu per on passa i fins a on arriba. 11/ Tram de sanejament F-Ø300 i escorressa de PVC-Ø150 trancada. 12/ Pou sense tapa.

*** NOTA:**
Aquestes dades són el resultat de treball de camp en superfície i estimacions preses per aquests.



Títol del projecte
PROJECTE D'URBANITZACIÓ MODIFICAT "CAN SALVÀ" 2ª FASE (ORDENACIÓ)

Localització:
Carretera GI-552 - Riells i Viabrea (La Selva) - GIRONA

Client
Ajuntament Riells i Viabrea

Data
Abril 2019 5 de 45

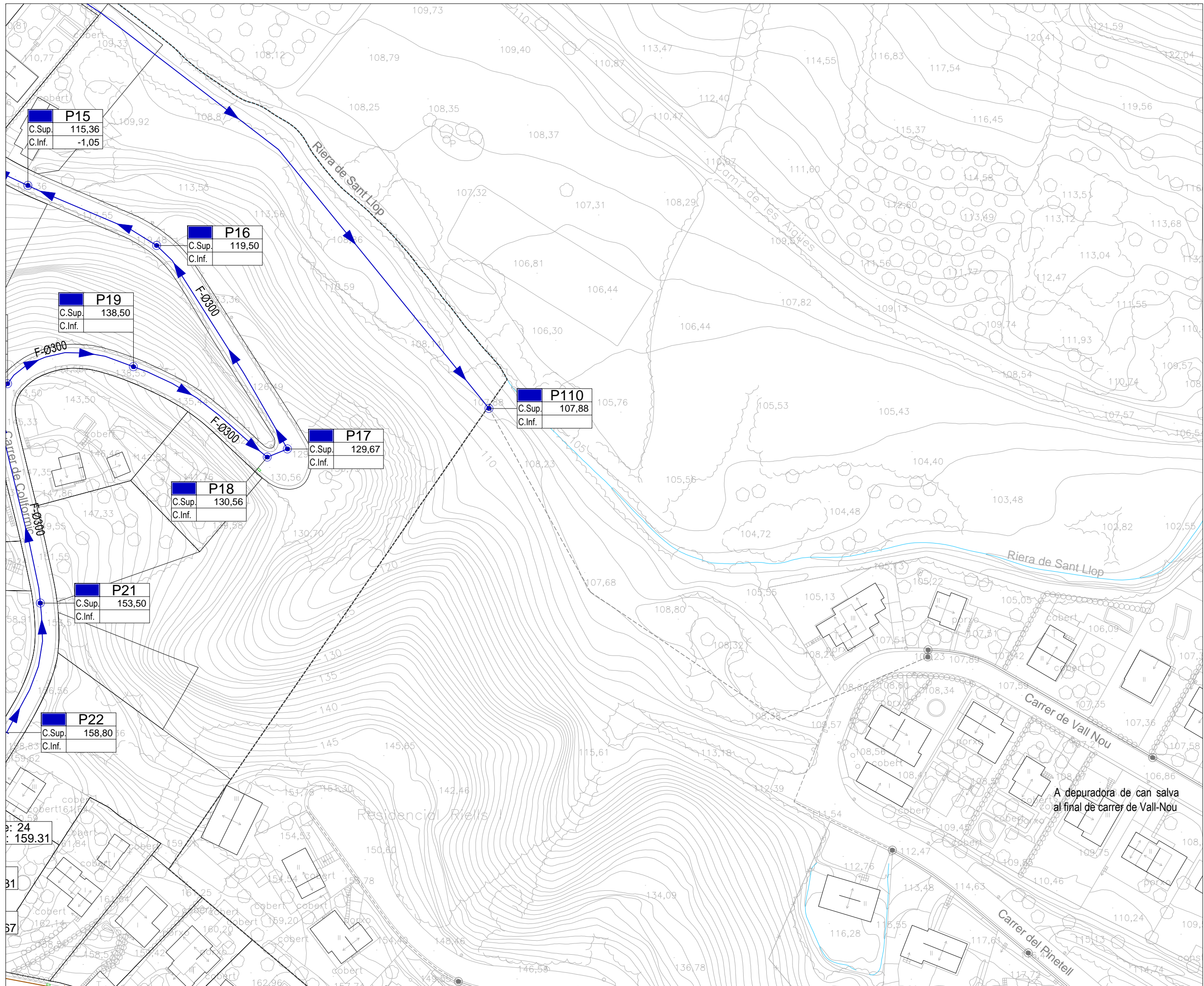
Títol del Plànol
PLANTA XARXA SANEJAMENT RESIDUAL EXISTENT

Escala
A1 1:500
A3 1:1000

Núm. plànol
15

VERTICAL PROXER, S.L. arquitectura
Ctra. BV-5122, km 5 - 08495 Fogas de la Selva
arquitectura@verticalproxer.com - T. 93 764 41 18

VPx
arquitectura



- Limit sector
- Sanejament principal residual
- - - Sanejament secundari residual
- Sanejament pluvial "unitari"
- Sanejament principal residual no trobat in situ
- - - Sanejament secundari residual no trobat in situ
- Sanejament POUM
- Pou principal
- Pou secundari
- Incidència en sanejament principal
- Incidència en sanejament secundari

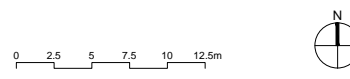
Incidència en sanejament principal

1/ Falta pou de registre al començament del sanejament. 2/ Falta pou de registre al començament del sanejament. 3/ Falta pou de registre al començament del sanejament. 4/ Falta pou de registre al començament del sanejament. 5/ Falta pou de registre al començament del sanejament. 6/ Falta pou de registre al començament del sanejament. 7/ Falta pou de registre al començament del sanejament. 8/ Falta pou de registre al començament del sanejament. 9/ Falta pou de registre al començament del sanejament. 10/ Falta pou de registre al començament del sanejament. 11/ Falta pou de registre al començament del sanejament. 12/ Falta pou de registre al començament del sanejament. 13/ Falta pou de registre al començament del sanejament. 14/ Pou sense tapa. 15/ Pou tapat per asfalt. 16/ Pou tapat per terra. 17/ Pou ple de runa. 18/ Pou ple de brutícia. 19/ Suposat pou de registre soterrat a la ZV. 20/ Creuament de dos canonades sense pou de registre no visible des de la superfície. 21/ Creuament de dos canonades sense pou de registre no visible des de la superfície. 22/ Tram de canonada plena de brutícia a anul·lada. 23/ Tram de canonada PVC Ø 400 parcialment visible i no es veu per on passa. 24/ No visible des de la superfície i no es sap fins a on arriba. 25/ Tram massa llarg i sense pendent que podria estar partit en dos.

Incidència en sanejament secundari

1/ No es veu per on passa i fins a on arriba. 2/ No es veu per on passa i fins a on arriba. 3/ No es veu per on passa i fins a on arriba, els pous PS14 i PS15 avistats però no els trobem. 4/ No es veu per on passa i fins a on arriba. 5/ No es veu per on passa, on connecta amb el (Tram 6) i fins a on arriba. 6/ No es veu per on passa i on connecta amb el (Tram 5). 7/ No es veu per on passa i fins a on arriba. 8/ No es veu per on passa i fins a on arriba. 9/ No es veu per on passa i fins a on arriba. 10/ No es veu per on passa i fins a on arriba. 11/ Tram de sanejament FØ300 i escorçesa de PVCØ150 trancada. 12/ Pou sense tapa.

*** NOTA:**
Aquestes dades son el resultat de treball de camp en superfície i estimacions preses per aquests.



1020

Títol del projecte
PROJECTE D'URBANITZACIÓ MODIFICAT "CAN SALVÀ" 2ª FASE (ORDENACIÓ)

Localització:
Carretera GI-552 - Riells i Viabrea (La Selva) - GIRONA

Client
Ajuntament Riells i Viabrea

Data
Abril 2019 6 de 45

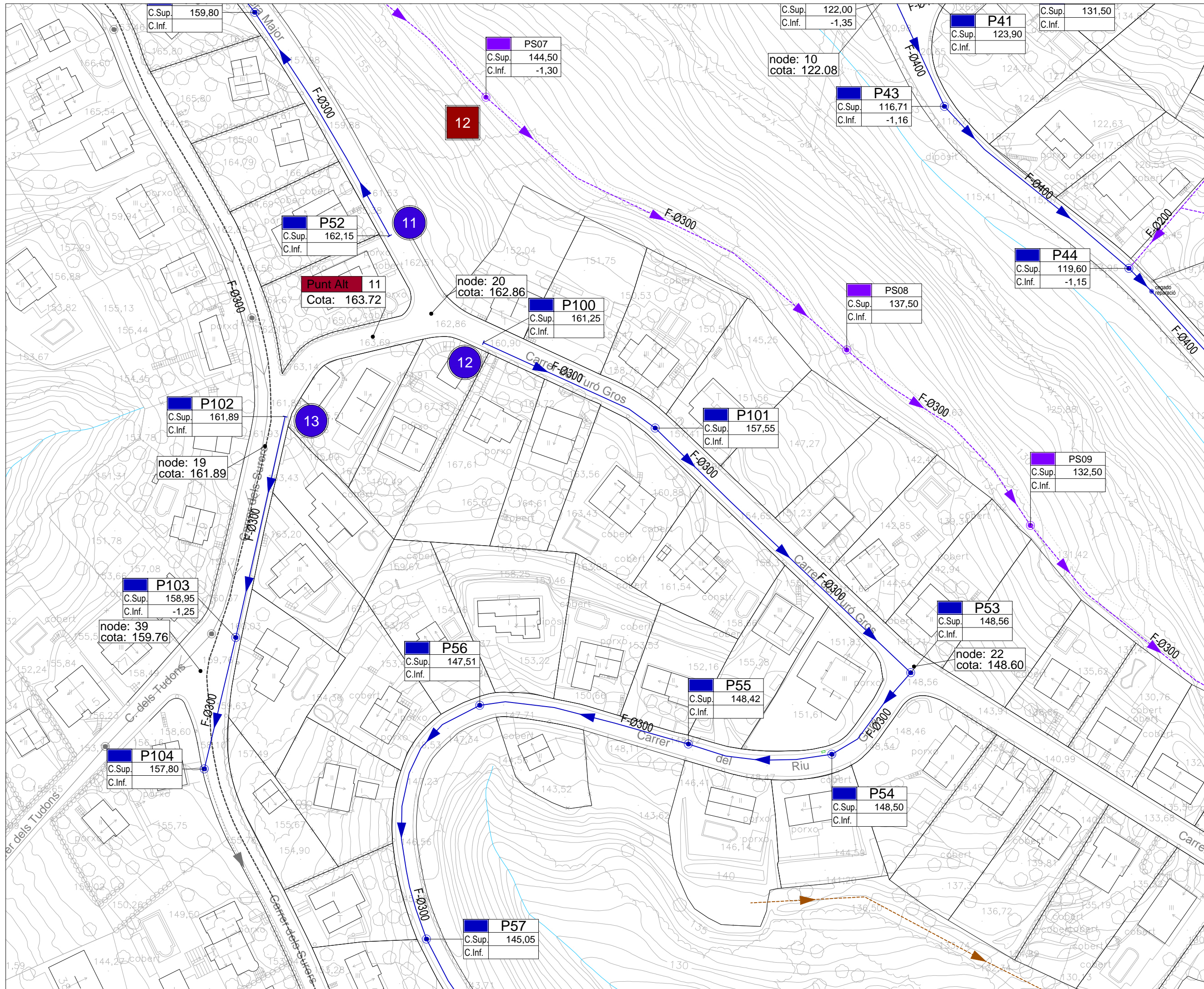
Títol del Plànol
PLANTA XARXA SANEJAMENT RESIDUAL EXISTENT

Escala
A1 1:500
A3 1:1000

Núm. plànol
15

VERTICAL PROXER, S.L. arquitectura
Ctra. BV-5122, km 5 - 08495 Fogas de la Selva
arquitectura@verticalproxer.com - T. 93 764 41 18

VPX arquitectura



- Limit sector
- Sanejament principal residual
- Sanejament secundari residual
- Sanejament pluvial "unitari"
- Sanejament principal residual no trobat in situ
- Sanejament secundari residual no trobat in situ
- Sanejament POUM
- Pou principal
- Pou secundari
- Incidència en sanejament principal
- Incidència en sanejament secundari

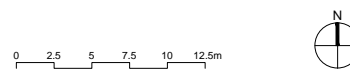
Incidència en sanejament principal

1) Falta pou de registre al començament del sanejament. 2) Falta pou de registre al començament del sanejament. 3) Falta pou de registre al començament del sanejament. 4) Falta pou de registre al començament del sanejament. 5) Falta pou de registre al començament del sanejament. 6) Falta pou de registre al començament del sanejament. 7) Falta pou de registre al començament del sanejament. 8) Falta pou de registre al començament del sanejament. 9) Falta pou de registre al començament del sanejament. 10) Falta pou de registre al començament del sanejament. 11) Falta pou de registre al començament del sanejament. 12) Falta pou de registre al començament del sanejament. 13) Falta pou de registre al començament del sanejament. 14) Pou sense tapa. 15) Pou tapat per asfalt. 16) Pou tapat per terra. 17) Pou ple de runa. 18) Pou ple de brutícia. 19) Suposat pou de registre soterrat a la ZV. 20) Creuament de dos canonades sense pou de registre no visible des de la superfície. 21) Creuament de dos canonades sense pou de registre no visible des de la superfície. 22) Tram de canonada plena de brutícia a anul·lada. 23) Tram de canonada PVC Ø 400 parcialment visible i no es veu per on passa. 24) No visible des de la superfície i no es sap fins a on arriba. 25) Tram massa llarg i sense pendent que podria estar partit en dos.

Incidència en sanejament secundari

1) No es veu per on passa i fins a on arriba. 2) No es veu per on passa i fins a on arriba. 3) No es veu per on passa i fins a on arriba, els pous PS14 i PS15 existien però no els trobem. 4) No es veu per on passa i fins a on arriba. 5) No es veu per on passa, connecta amb el (Tram 6) i fins a on arriba. 6) No es veu per on passa i connecta amb el (Tram 5). 7) No es veu per on passa i fins a on arriba. 8) No es veu per on passa i fins a on arriba. 9) No es veu per on passa i fins a on arriba. 10) No es veu per on passa i fins a on arriba. 11) Tram de sanejament F0300 i escorressa de PVC Ø150 trancada. 12) Pou sense tapa.

*** NOTA:**
Aquestes dades son el resultat de treball de camp en superfície i estimacions preses per aquests.



Títol del projecte
PROJECTE D'URBANITZACIÓ MODIFICAT "CAN SALVÀ" 2ª FASE (ORDENACIÓ)

Localització:
Carretera GI-552 - Riells i Viabrea (La Selva) - GIRONA

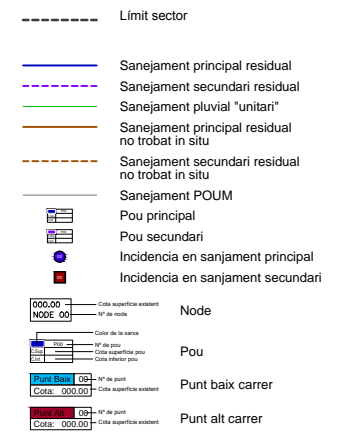
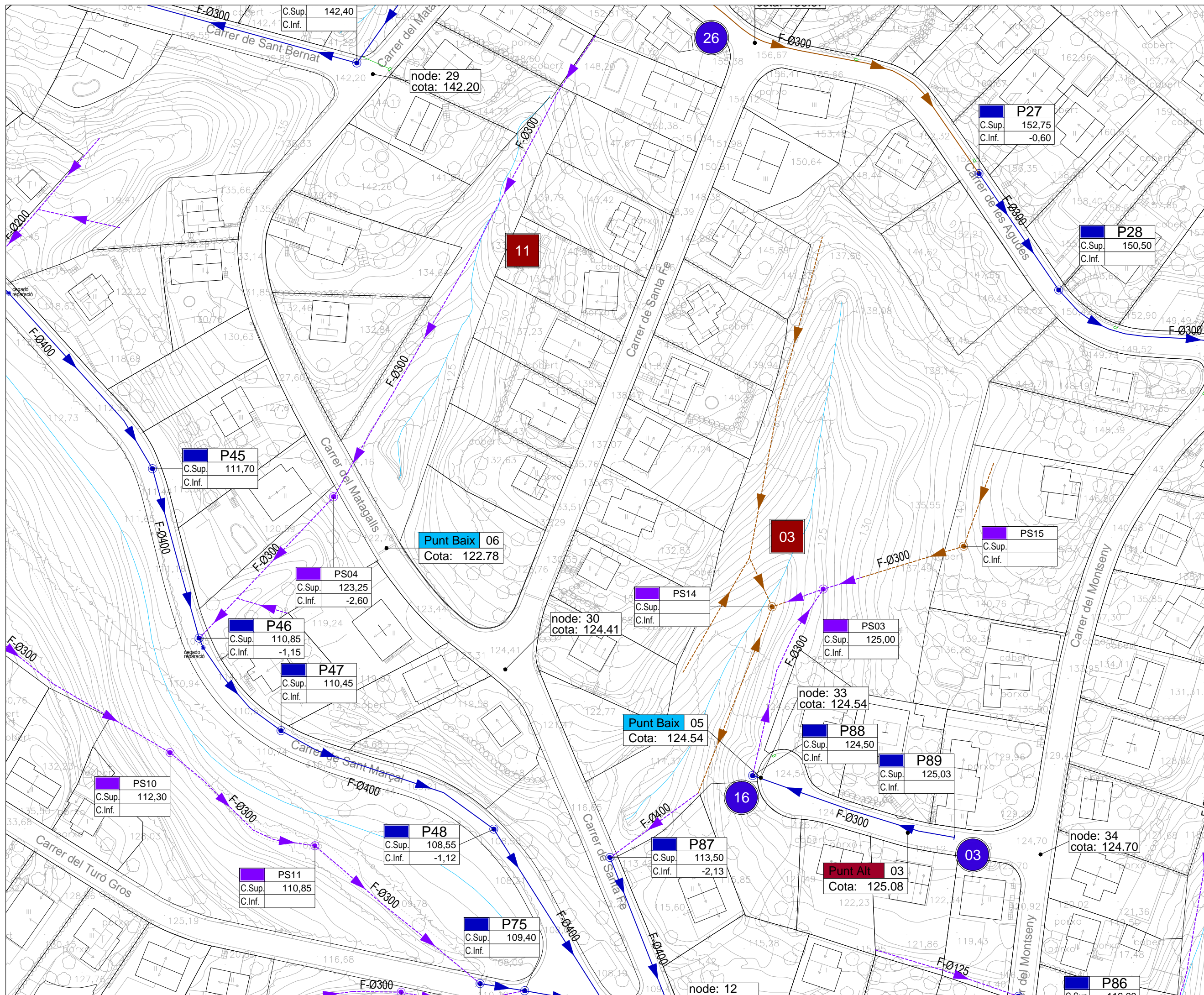
Client
Ajuntament Riells i Viabrea

Data
Abril 2019 7 de 45

Títol del Plànol
PLANTA XARXA SANEJAMENT RESIDUAL EXISTENT

Escala
A1 1:500
A3 1:1000





Incidença en sanjament principal

1/ Falta pou de registre al començament del sanjament. 2/ Falta pou de registre al començament del sanjament. 3/ Falta pou de registre al començament del sanjament. 4/ Falta pou de registre al començament del sanjament. 5/ Falta pou de registre al començament del sanjament. 6/ Falta pou de registre al començament del sanjament. 7/ Falta pou de registre al començament del sanjament. 8/ Falta pou de registre al començament del sanjament. 9/ Falta pou de registre al començament del sanjament. 10/ Falta pou de registre al començament del sanjament. 11/ Falta pou de registre al començament del sanjament. 12/ Falta pou de registre al començament del sanjament. 13/ Falta pou de registre al començament del sanjament. 14/ Pou sense tapa. 15/ Pou tapat per asfalt. 16/ Pou tapat per terra. 17/ Pou ple de runa. 18/ Pou ple de brutícia. 19/ Suposat pou de registre soterrat a la ZV. 20/ Creuament de dos canonades sense pou de registre no visible des de la superfície. 21/ Creuament de dos canonades sense pou de registre no visible des de la superfície. 22/ Tram de canonada plena de brutícia anul·lada. 23/ Tram de canonada PVC Ø 400 parcialment visible i no es veu per on passa. 24/ No visible des de la superfície i no es sap fins a on arriba. 25/ Tram massa llarg i sense pendent que podria estar partit en dos.

Incidença en sanjament secundari

1/ No es veu per on passa i fins a on arriba. 2/ No es veu per on passa i fins a on arriba. 3/ No es veu per on passa i fins a on arriba, els pous PS14 i PS15 existien però no es troben. 4/ No es veu per on passa i fins a on arriba. 5/ No es veu per on passa, connecta amb el (Tram 6) i fins a on arriba. 6/ No es veu per on passa i connecta amb el (Tram 5). 7/ No es veu per on passa i fins a on arriba. 8/ No es veu per on passa i fins a on arriba. 9/ No es veu per on passa i fins a on arriba. 10/ No es veu per on passa i fins a on arriba. 11/ Tram de sanjament FØ300 i escanessa de PVCØ150 trancada. 12/ Pou sense tapa.

*** NOTA:**
Aquestes dades son el resultat de treball de camp en superfície i estimacions preses per aquests.



Títol del projecte
PROJECTE D'URBANITZACIÓ MODIFICAT "CAN SALVÀ" 2ª FASE (ORDENACIÓ)

Localització:
Carretera GI-552 - Riells i Viabrea (La Selva) - GIRONA

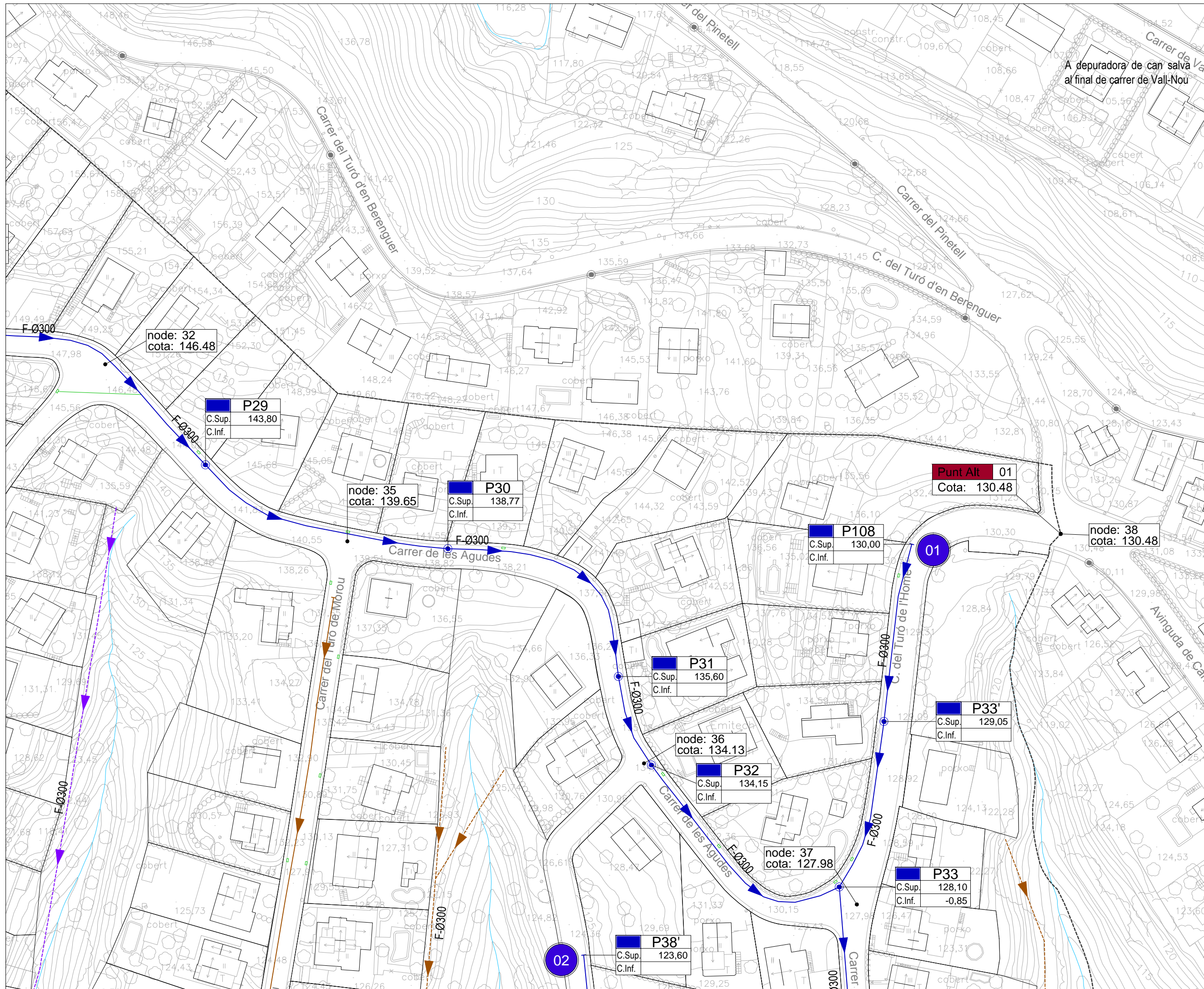
Client
Ajuntament Riells i Viabrea

Data
Abril 2019

Títol del Plànol
PLANTA XARXA SANEJAMENT RESIDUAL EXISTENT

Escala
A1 1:500
A3 1:1000

Núm. plànol
15



--- Limit sector

--- Sanejament principal residual
 --- Sanejament secundari residual
 --- Sanejament pluvial "unitari"
 --- Sanejament principal residual no trobat in situ
 --- Sanejament secundari residual no trobat in situ
 --- Sanejament POUM

■ Pou principal
 ■ Pou secundari
 ● Incidencia en sanjament principal
 ■ Incidencia en sanjament secundari

000.00 NÚM. NODE 00 Cota superior existent N° de node
 000.00 NÚM. NODE 00 Cota inferior existent N° de node
 000.00 NÚM. NODE 00 Cota superior existent N° de node
 000.00 NÚM. NODE 00 Cota inferior existent N° de node

Node
 Pou
 Punt baix carrer
 Punt alt carrer

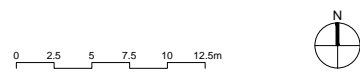
Incidencia en sanjament principal

1/ Falta pou de registre al començament del sanejament. 2/ Falta pou de registre al començament del sanejament. 3/ Falta pou de registre al començament del sanejament. 4/ Falta pou de registre al començament del sanejament. 5/ Falta pou de registre al començament del sanejament. 6/ Falta pou de registre al començament del sanejament. 7/ Falta pou de registre al començament del sanejament. 8/ Falta pou de registre al començament del sanejament. 9/ Falta pou de registre al començament del sanejament. 10/ Falta pou de registre al començament del sanejament. 11/ Falta pou de registre al començament del sanejament. 12/ Falta pou de registre al començament del sanejament. 13/ Falta pou de registre al començament del sanejament. 14/ Pou sense tapa. 15/ Pou tapat per asfalt. 16/ Pou tapat per terra. 17/ Pou ple de runa. 18/ Pou ple de brutícia. 19/ Suposat pou de registre soterrat a la ZV. 20/ Cruament de dos canonades sense pou de registre no visible des de la superfície. 21/ Cruament de dos canonades sense pou de registre no visible des de la superfície. 22/ Tram de canonada plena de brutícia a anàlida. 23/ Tram de canonada PVC Ø 400 parcialment visible i no es veu per on passa. 24/ No visible des de la superfície i no es sap fins a on arriba. 25/ Tram massa llarg i sense pendent que podria estar partit en dos.

Incidencia en sanjament secundari

1/ No es veu per on passa i fins a on arriba. 2/ No es veu per on passa i fins a on arriba. 3/ No es veu per on passa i fins a on arriba, els pous PS14 i PS15 existien però no els trobem. 4/ No es veu per on passa i fins a on arriba. 5/ No es veu per on passa, connecta amb el (Tram 6) i fins a on arriba. 6/ No es veu per on passa i connecta amb el (Tram 5) i fins a on arriba. 7/ No es veu per on passa i fins a on arriba. 8/ No es veu per on passa i fins a on arriba. 9/ No es veu per on passa i fins a on arriba. 10/ No es veu per on passa i fins a on arriba. 11/ Tram de sanejament Ø300 i escorressa de PVC-Ø150 trancada. 12/ Pou sense tapa.

*** NOTA:**
 Aquestes dades son el resultat de treball de camp en superfície i estimacions preses per aquests.



1020

Títol del projecte
PROJECTE D'URBANITZACIÓ MODIFICAT "CAN SALVÀ" 2ª FASE (ORDENACIÓ)

Localització:
 Carretera GI-552 - Riells i Viabrea (La Selva) - GIRONA

Client
 Ajuntament Riells i Viabrea

Data
 Abril 2019 9 de 45

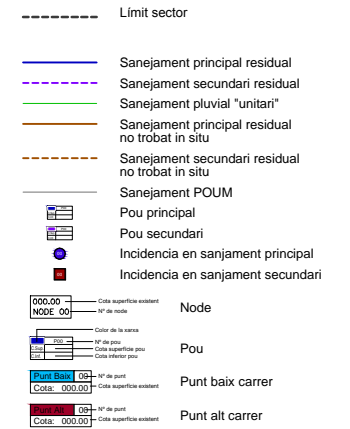
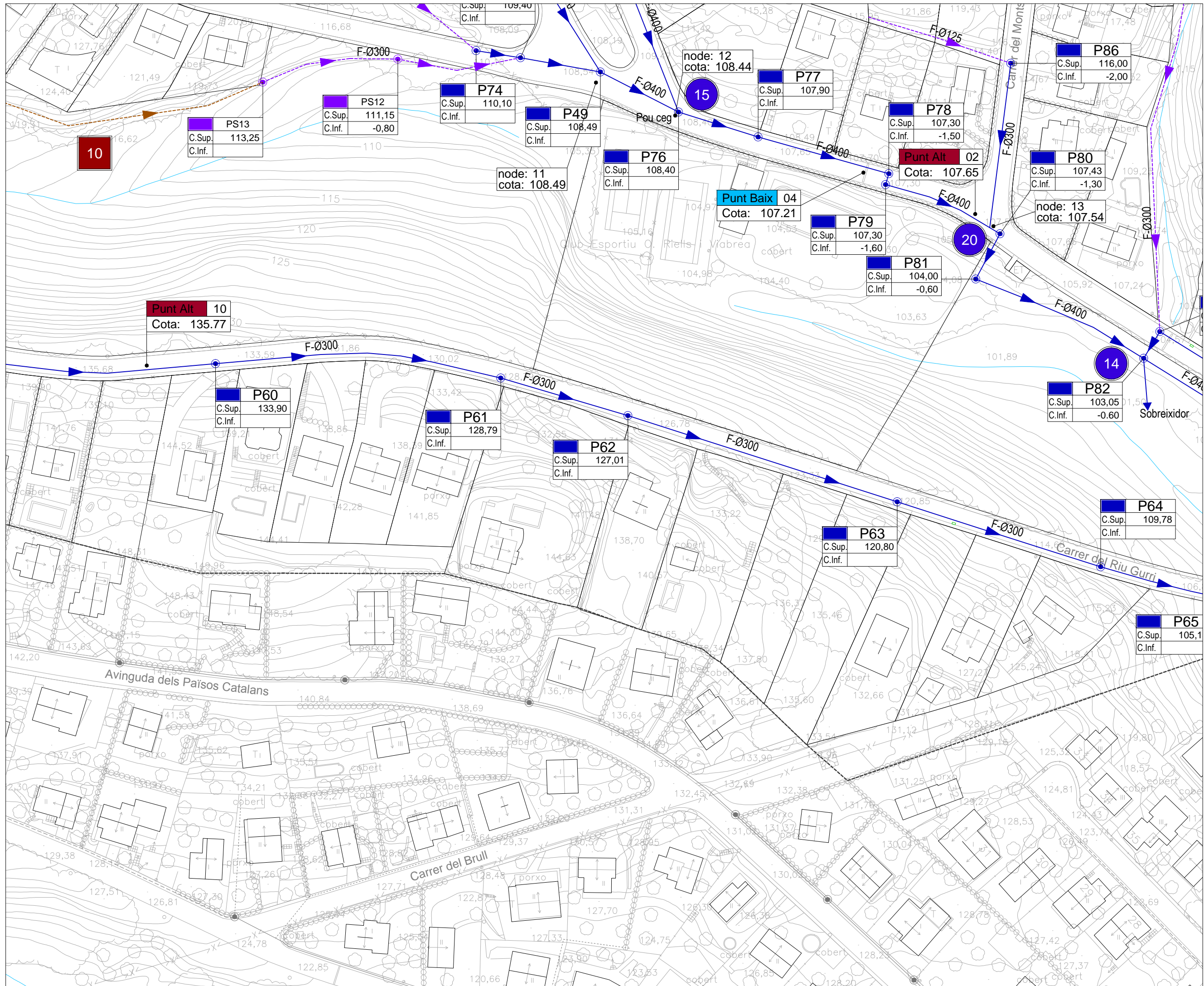
Títol del Plànol
PLANTA XARXA SANEJAMENT RESIDUAL EXISTENT

Escala
 A1 1:500
 A3 1:1000

Núm. plànol
15

VERTICAL PROXER, S.L. arquitectura
 Ctra. BV-5122, km 5 - 08495 Fogas de la Selva
 arquitectura@verticalproxer.com - T. 93 764 41 18

VPx
 arquitectura



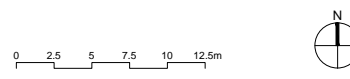
Incidència en sanejament principal

1/ Falta pou de registre al començament del sanejament. 2/ Falta pou de registre al començament del sanejament. 3/ Falta pou de registre al començament del sanejament. 4/ Falta pou de registre al començament del sanejament. 5/ Falta pou de registre al començament del sanejament. 6/ Falta pou de registre al començament del sanejament. 7/ Falta pou de registre al començament del sanejament. 8/ Falta pou de registre al començament del sanejament. 9/ Falta pou de registre al començament del sanejament. 10/ Falta pou de registre al començament del sanejament. 11/ Falta pou de registre al començament del sanejament. 12/ Falta pou de registre al començament del sanejament. 13/ Falta pou de registre al començament del sanejament. 14/ Pou sense tapa. 15/ Pou tapat per asfalt. 16/ Pou tapat per terra. 17/ Pou ple de runa. 18/ Pou ple de brutícia. 19/ Suposat pou de registre soterrat a la ZV. 20/ Cruament de dos canonades sense pou de registre no visible des de la superfície. 21/ Cruament de dos canonades sense pou de registre no visible des de la superfície. 22/ Tram de canonada plena de brutícia a anul·lada. 23/ Tram de canonada PVC Ø 400 parcialment visible i no es veu per on passa. 24/ No visible des de la superfície i no es sap fins a on arriba. 25/ Tram massa llarg i sense pendent que podria estar partit en dos.

Incidència en sanejament secundari

1/ No es veu per on passa i fins a on arriba. 2/ No es veu per on passa i fins a on arriba. 3/ No es veu per on passa i fins a on arriba, els pous PS14 i PS15 avistats però no els trobem. 4/ No es veu per on passa i fins a on arriba. 5/ No es veu per on passa, on connecta amb el (Tram 6) i fins a on arriba. 6/ No es veu per on passa i on connecta amb el (Tram 5). 7/ No es veu per on passa i fins a on arriba. 8/ No es veu per on passa i fins a on arriba. 9/ No es veu per on passa i fins a on arriba. 10/ No es veu per on passa i fins a on arriba. 11/ Tram de sanejament FØ300 i escorredora de PVCØ150 trancada. 12/ Pou sense tapa.

* NOTA: Aquestes dades son el resultat de treball de camp en superfície i estimacions preses per aquests.



1020

Títol del projecte
PROJECTE D'URBANITZACIÓ MODIFICAT "CAN SALVÀ" 2ª FASE (ORDENACIÓ)

Localització:
 Carretera GI-552 - Riells i Viabrea (La Selva) - GIRONA

Client
 Ajuntament Riells i Viabrea

Data
 Abril 2019 11 de 45

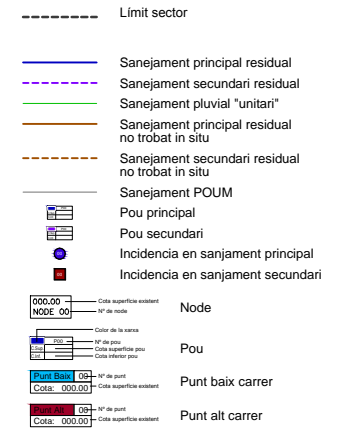
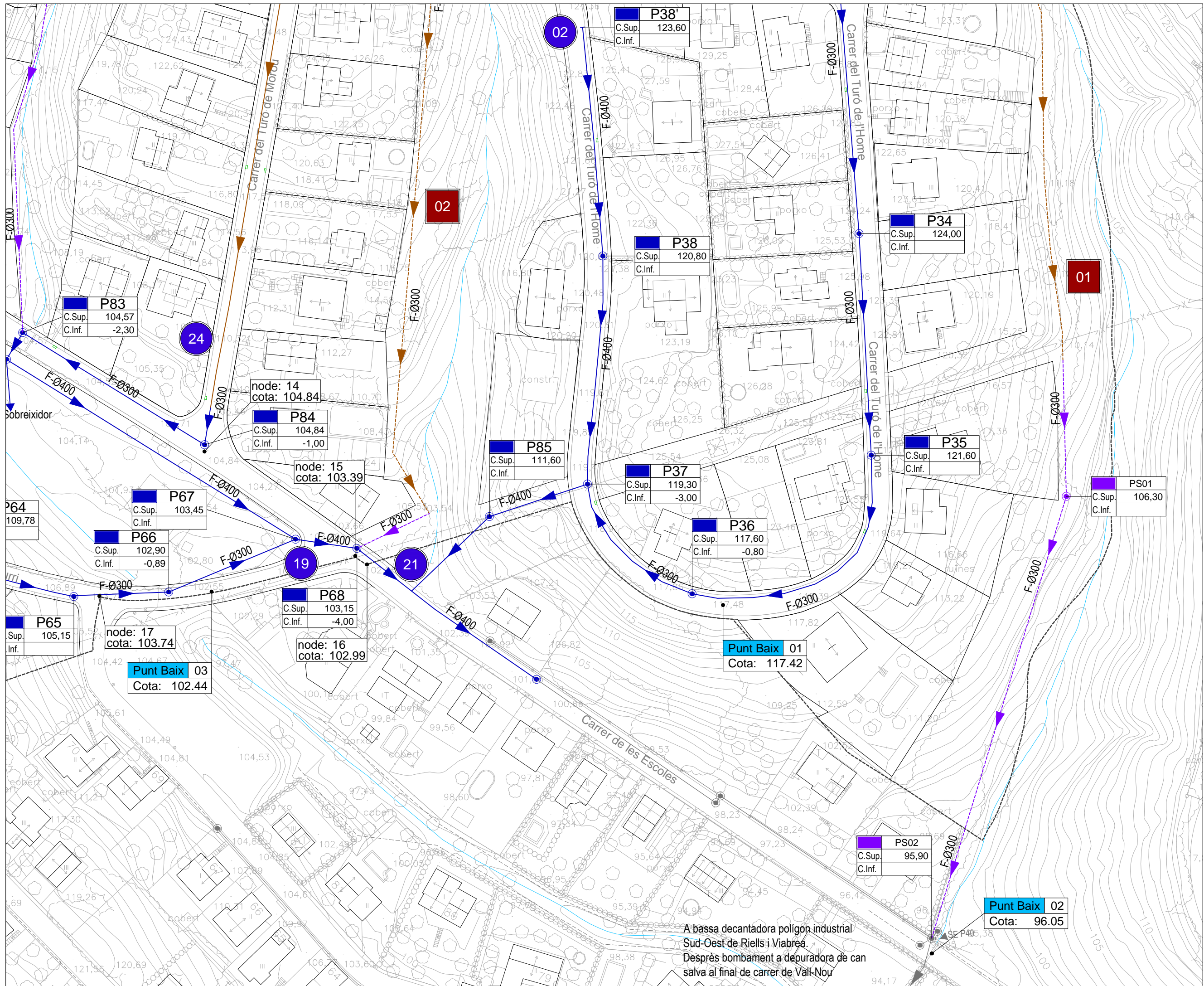
Títol del Plànol
PLANTA XARXA SANEJAMENT RESIDUAL EXISTENT

Escala
 A1 1:500
 A3 1:1000

Núm. plànol
15

VERTICAL PROXER, S.L. arquitectura
 Ctra. BV-5122, km 5 - 08495 Fogas de la Selva
 arquitectura@verticalproxer.com - T. 93 764 41 18

VPx arquitectura



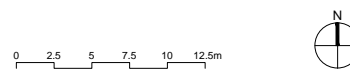
Incidència en sanejament principal

1/ Falta pou de registre al començament del sanejament. 2/ Falta pou de registre al començament del sanejament. 3/ Falta pou de registre al començament del sanejament. 4/ Falta pou de registre al començament del sanejament. 5/ Falta pou de registre al començament del sanejament. 6/ Falta pou de registre al començament del sanejament. 7/ Falta pou de registre al començament del sanejament. 8/ Falta pou de registre al començament del sanejament. 9/ Falta pou de registre al començament del sanejament. 10/ Falta pou de registre al començament del sanejament. 11/ Falta pou de registre al començament del sanejament. 12/ Falta pou de registre al començament del sanejament. 13/ Falta pou de registre al començament del sanejament. 14/ Pou sense tapa. 15/ Pou tapat per asfalt. 16/ Pou tapat per terra. 17/ Pou ple de runa. 18/ Pou ple de brutícia. 19/ Suposat pou de registre soterrat a la ZV. 20/ Creuament de dos canonades sense pou de registre no visible des de la superfície. 21/ Creuament de dos canonades sense pou de registre no visible des de la superfície. 22/ Tram de canonada plena de brutícia anul·lada. 23/ Tram de canonada PVC Ø 400 parcialment visible i no es veu per on passa. 24/ No visible des de la superfície i no es sap fins a on arriba. 25/ Tram massa llarg i sense pendent que podria estar partit en dos.

Incidència en sanejament secundari

1/ No es veu per on passa i fins a on arriba. 2/ No es veu per on passa i fins a on arriba. 3/ No es veu per on passa i fins a on arriba, els pous PS14 i PS15 avulsionen però no troben. 4/ No es veu per on passa i fins a on arriba. 5/ No es veu per on passa, connecta amb el (Tram 6) i fins a on arriba. 6/ No es veu per on passa i connecta amb el (Tram 5) i fins a on arriba. 7/ No es veu per on passa i fins a on arriba. 8/ No es veu per on passa i fins a on arriba. 9/ No es veu per on passa i fins a on arriba. 10/ No es veu per on passa i fins a on arriba. 11/ Tram de sanejament Ø300 i escorrea de PVC Ø150 trancada. 12/ Pou sense tapa.

*** NOTA:**
Aquestes dades son el resultat de treball de camp en superfície i estimacions preses per aquests.



1020

Títol del projecte
PROJECTE D'URBANITZACIÓ MODIFICAT "CAN SALVÀ" 2ª FASE (ORDENACIÓ)

Localització:
Carretera GI-552 - Riells i Viabrea (La Selva) - GIRONA

Cient
Ajuntament Riells i Viabrea

Data
Abril 2019 12 de 45

Títol del Plànol
PLANTA XARXA SANEJAMENT RESIDUAL EXISTENT

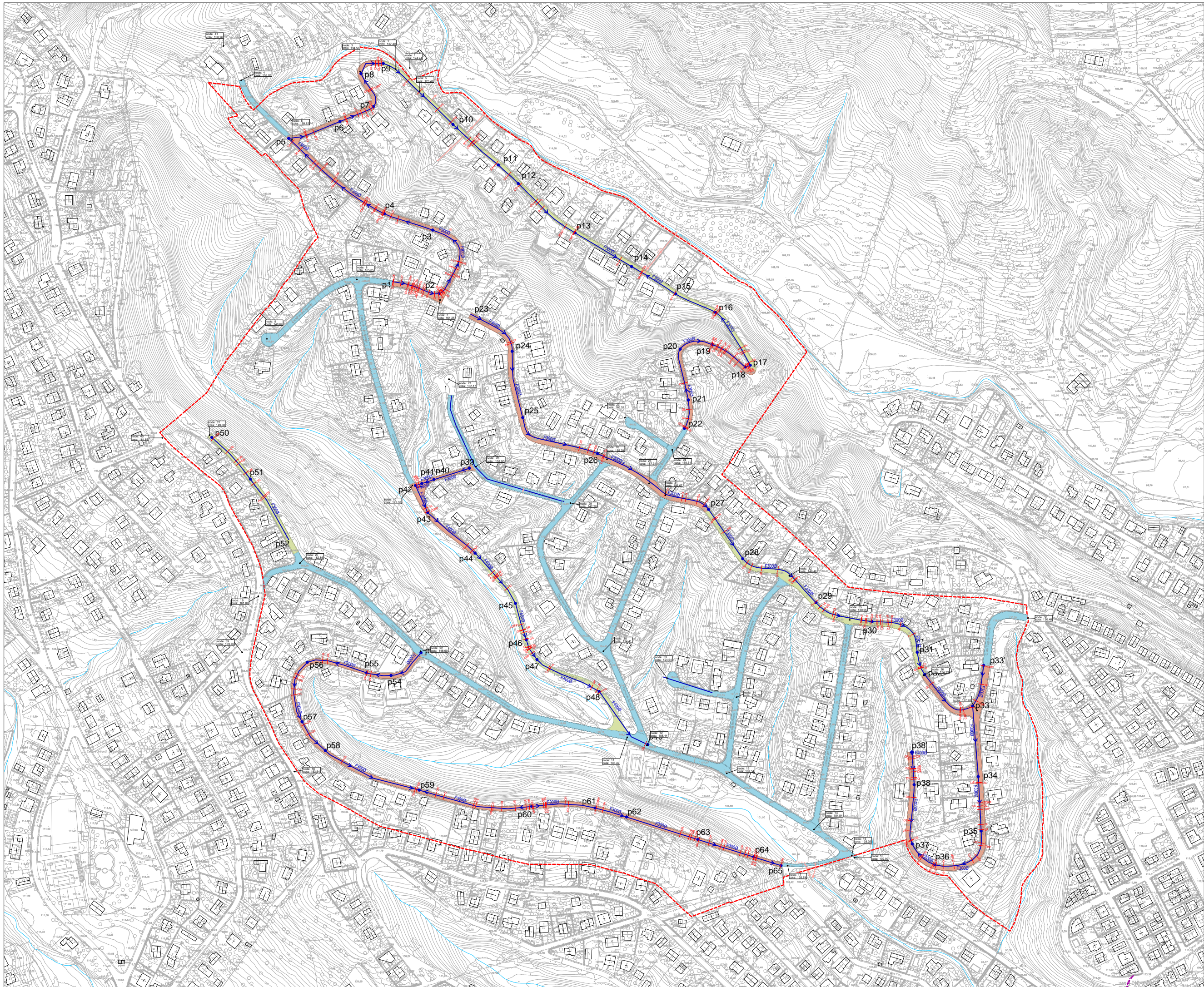
Escala
A1 1:500
A3 1:1000

Núm. plànol
15

VERTICAL PROXER, S.L. arquitectura
Ctra. BV-5122, km 5 - 08495 Fogas de la Selva
arquitectura@verticalproxer.com - T. 93 764 41 18

VPx
arquitectura

A bassa decantadora polígon industrial Sud-Oest de Riells i Viabrea. Després bombament a depuradora de can salva al final de carrer de Vall-Nou

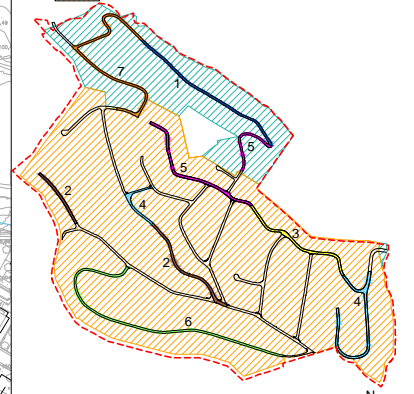


- Límit projecte
 - Límit de qualificacions
- Instal·lacions**
- Tub de fecals
 - Tub de pluvials
 - En revisió
- Llegenda**
- O: Obstacle
 - OI: Obstacle per incrustació
 - OR: Obstacle per arrel
 - OS: Obstacle per sediments
 - CMF: Corrosió en el morter de la junta amb filtració d'aigua
 - VR: Retenció d'aigua
 - ZDRP: Defecte reparat
 - JAF: Junta oberta amb filtració d'aigua
 - GX: Esquerdes creuades
 - CE: Corrosió exterior
 - DT: Desplaçament horitzontal
 - MAL: Alineació incorrecta dels tubs
 - EJF/EJH: Manca d'estanquitat en les juntures
 - JA: Junta oberta
 - GT: Esquerda transversal
 - GL: Esquerda longitudinal

- Llegenda estat del clavegueram**
- Xarxa deficient: esquerdes, juntes obertes, obstruccions.
 - Xarxa molt deficient: esquerdes, juntes obertes, obstruccions i arrels
 - Xarxa sense informació

- Numero d'informe d'inspecció**
- Volum 1
 - Volum 2
 - Volum 3
 - Volum 4
 - Volum 5
 - Volum 6
 - Volum 7

- Zones**
- Per gravetat a depuradora
 - Bombament escola



1020

Títol del projecte
**PROJECTE D'URBANITZACIÓ
 MODIFICAT "CAN SALVÀ"
 2ª FASE (ORDENACIÓ)**

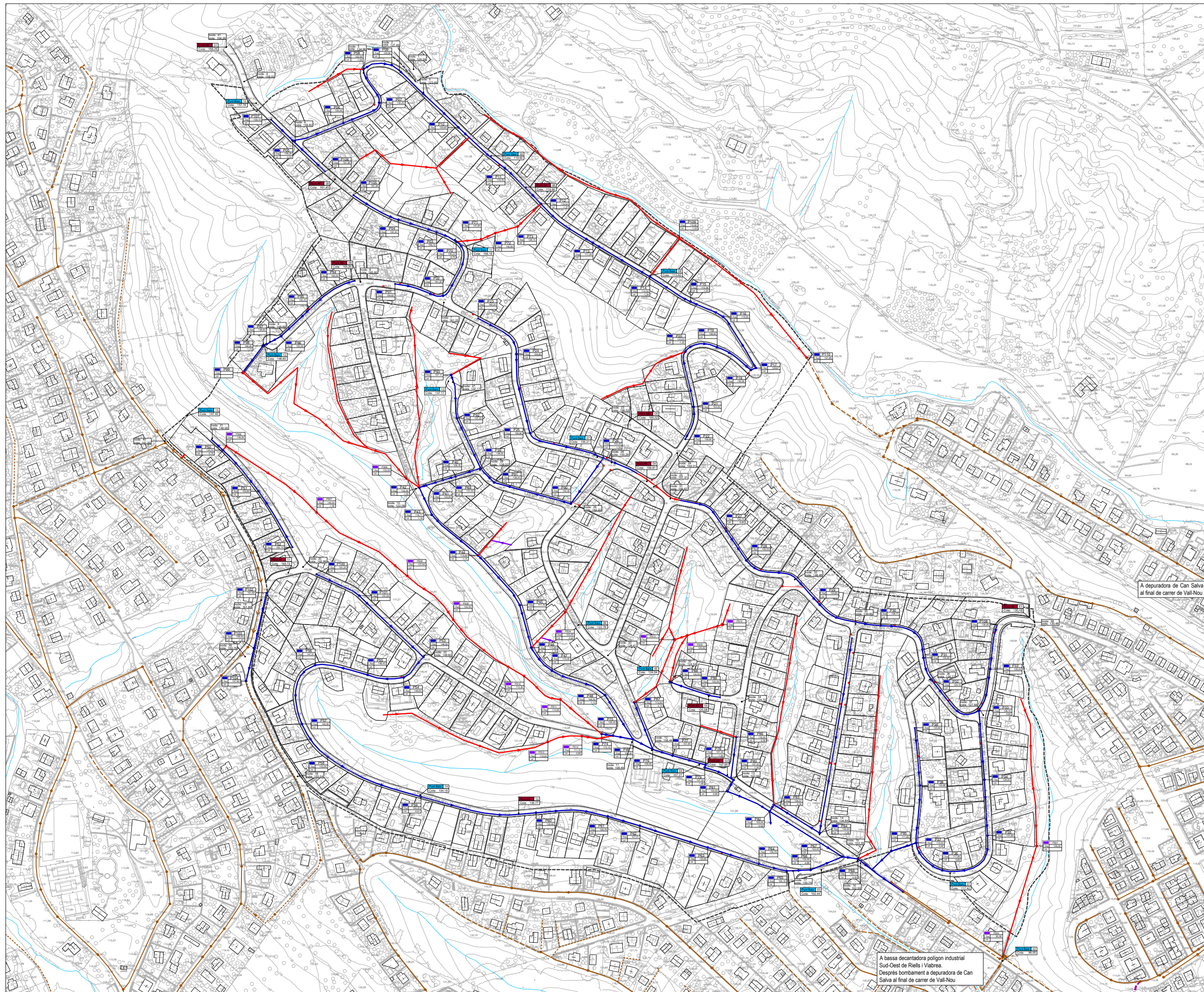
Localització:
 Carretera GI-552 - Riells i Viabrea
 (La Selva) - GIRONA

Client
 Ajuntament Riells i Viabrea

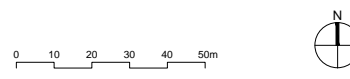
Data
 Abril 2019 14 de 45

Títol del Plànol
**XARXA SANEJAMENT
 RESIDUAL EXISTENT
 ESTAT CLAVEGUERAM**

Escala Núm. plànol
 A1 1/500 15.3
 A3 1/1000



- Limit sector
- Sanejament principal residual
- Sanejament secundari residual
- Sanejament Existent (POUM)
- Sanejament a enderrocar
- Pou principal
- Pou secundari
- Node
- Pou
- Punt baix carrer
- Punt alt carrer



1020

Títol del projecte
**PROJECTE D'URBANITZACIÓ
 MODIFICAT "CAN SALVÀ"
 2ª FASE (ORDENACIÓ)**

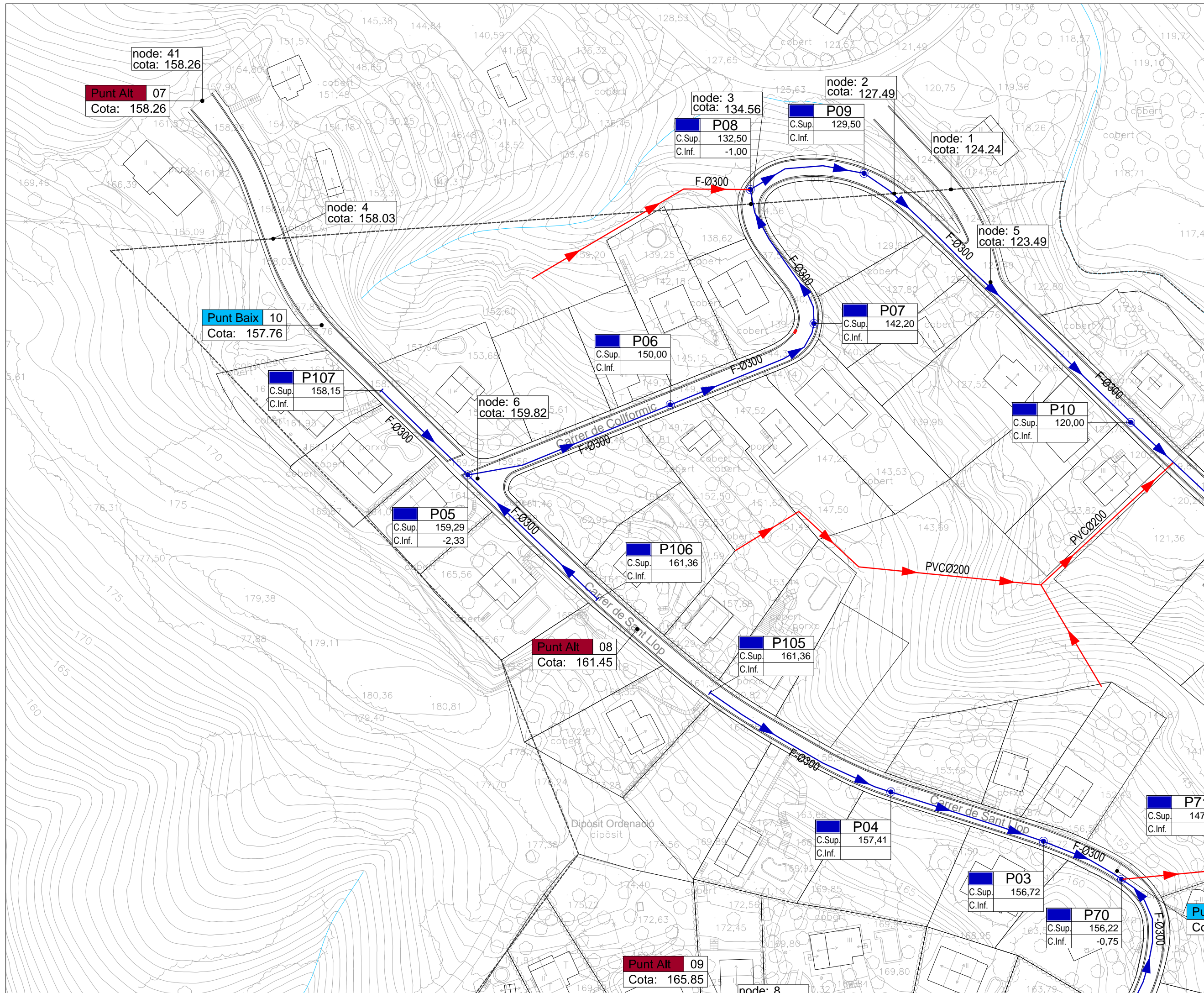
Localització:
 Carretera GI-552 - Riells i Viabrea
 (La Selva) - GIRONA

Client
 Ajuntament Riells i Viabrea

Data
 Abril 2019 22 de 45

Títol del Plànol
**PLANTA SANEJAMENT
 RESIDUAL ENDERROCS**

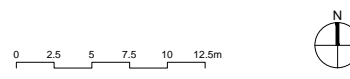
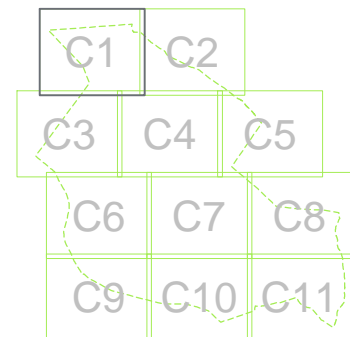
Escala Nòm. plànol
 A1 1:2000 15.5
 A3 1:4000



- Limit sector
- Sanejament principal residual
- Sanejament secundari residual
- Sanejament Existent (POUM)
- Sanejament a enderrocar
- Pou principal
- Pou secundari

- 0000.00 Cota superfície existent
- 0000.00 Nivell de base
- 0000.00 Cota superfície existent
- 0000.00 Nivell de base
- 0000.00 Cota superfície existent
- 0000.00 Nivell de base

- Node
- Pou
- Punt baix carrer
- Punt alt carrer



1020

Títol del projecte
PROJECTE D'URBANITZACIÓ MODIFICAT "CAN SALVÀ" 2ª FASE (ORDENACIÓ)

Localització:
 Carretera GI-552 - Riells i Viabrea (La Selva) - GIRONA

Cient
 Ajuntament Riells i Viabrea

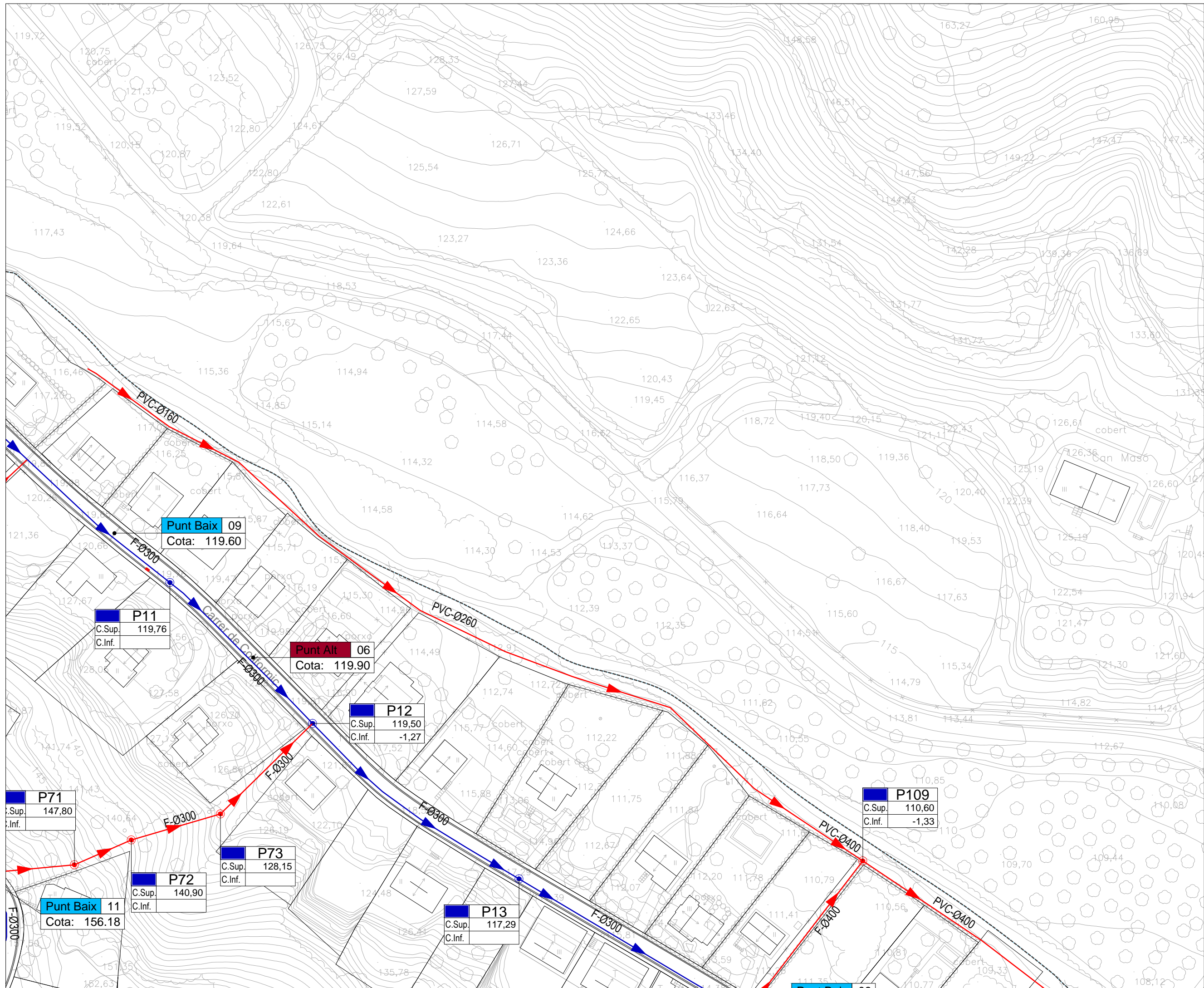
Data
 Abril 2019 23 de 45

Títol del Plànol
PLANTA XARXA SANEJAMENT RESIDUAL ENDERROCS

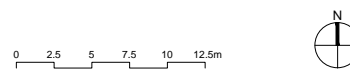
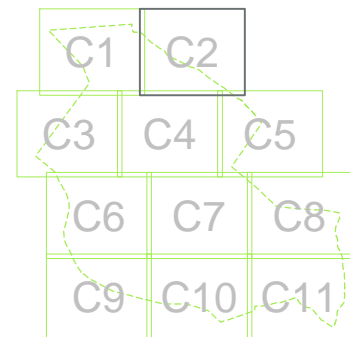

Escala
 A1 1:500
 A3 1:1000

Núm. plànol
15





- Limit sector
- Sanejament principal residual
- Sanejament secundari residual
- Sanejament Existent (POUM)
- Sanejament a enderrocar
- ▣ Pou principal
- ▣ Pou secundari
- Node
- Pou
- Punt baix carrer
- Punt alt carrer



1020

Títol del projecte
**PROJECTE D'URBANITZACIÓ
 MODIFICAT "CAN SALVÀ"
 2ª FASE (ORDENACIÓ)**

Localització:
 Carretera GI-552 - Riells i Viabrea
 (La Selva) - GIRONA

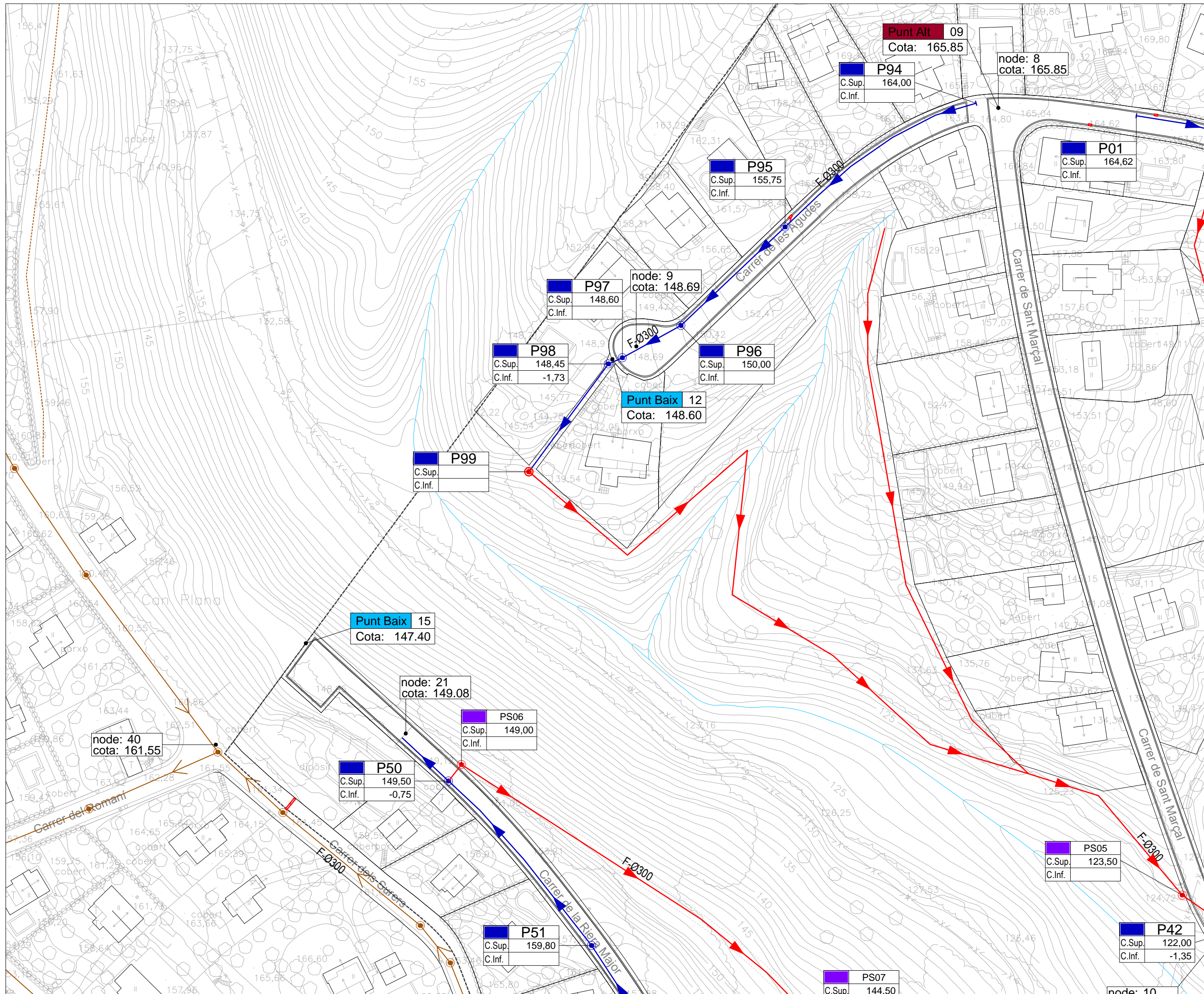
Client
 Ajuntament Riells i Viabrea

Data
 Abril 2019 24 de 45

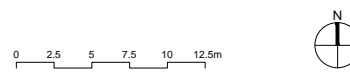
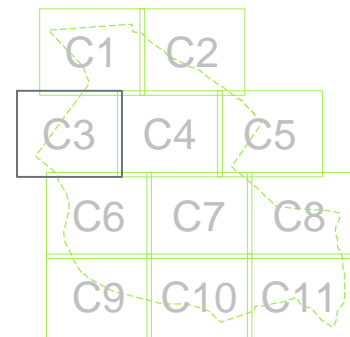
Títol del Plànol
**PLANTA XARXA
 SANEJAMENT RESIDUAL
 ENDERROCS**

Escala
 A1 1:500
 A3 1:1000

Núm. plànol
15



- Limit sector
- Sanejament principal residual
- Sanejament secundari residual
- Sanejament Existent (POUM)
- Sanejament a enderrocar
- Pou principal
- Pou secundari
- Node
- Pou
- Punt baix carrer
- Punt alt carrer



1020

Títol del projecte
**PROJECTE D'URBANITZACIÓ
 MODIFICAT "CAN SALVÀ"
 2ª FASE (ORDENACIÓ)**

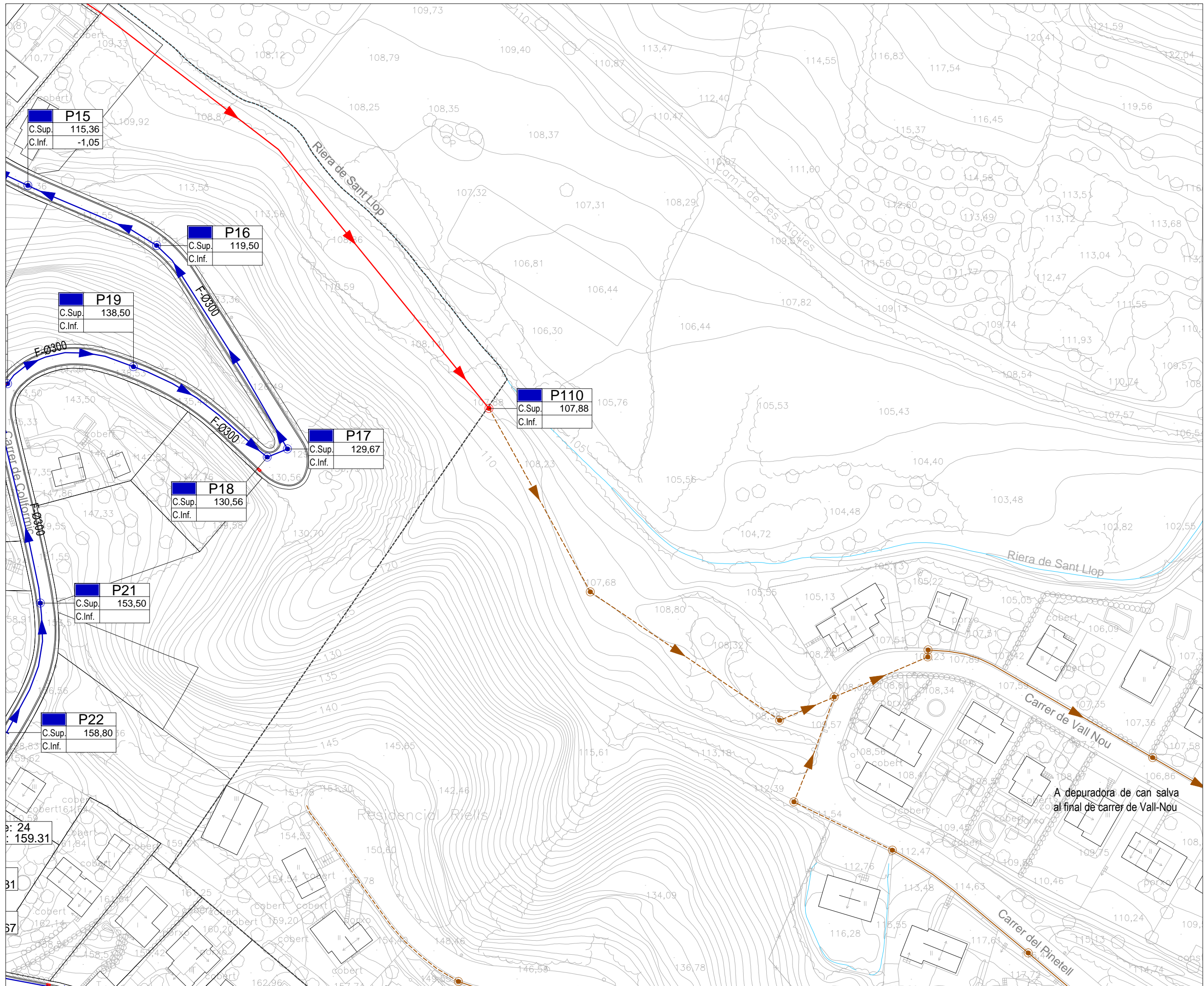
Localització:
 Carretera GI-552 - Riells i Viabrea
 (La Selva) - GIRONA

Client
 Ajuntament Riells i Viabrea

Data
 Abril 2019 25 de 45

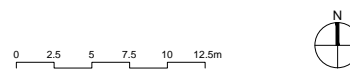
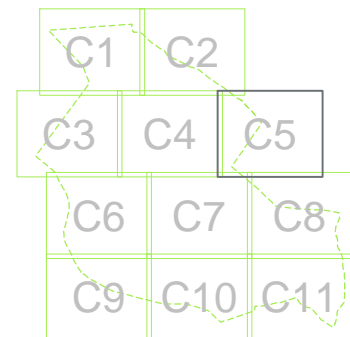
Títol del Plànol
**PLANTA XARXA
 SANEJAMENT RESIDUAL
 ENDERROCS**

Escala Nòm. plànol
 A1 1:500 15
 A3 1:1000



- Limit sector
- Sanejament principal residual
- Sanejament secundari residual
- Sanejament Existent (POUM)
- Sanejament a enderrocar
- ☐ Pou principal
- ☐ Pou secundari

- Node
- Pou
- Punt baix carrer
- Punt alt carrer



1020

Títol del projecte
**PROJECTE D'URBANITZACIÓ
 MODIFICAT "CAN SALVÀ"
 2ª FASE (ORDENACIÓ)**

Localització:
 Carretera GI-552 - Riells i Viabrea
 (La Selva) - GIRONA

Client
 Ajuntament Riells i Viabrea

Data
 Abril 2019

Full
 27 de 45

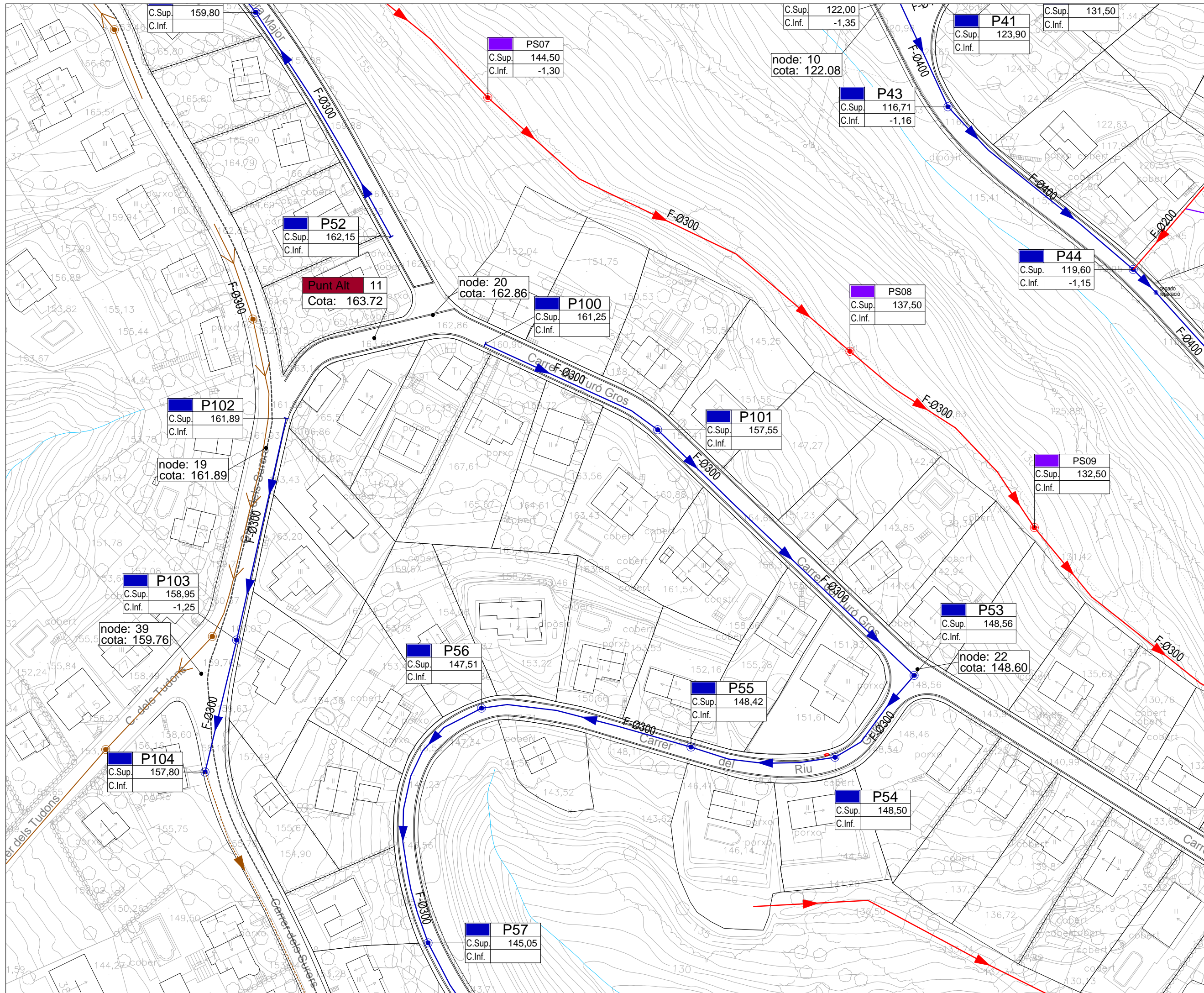
Títol del Plànol
 C5

**PLANTA XARXA
 SANEJAMENT RESIDUAL
 ENDERROCS**

Escala Núm. plànol

A1 1:500 15

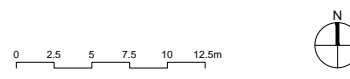
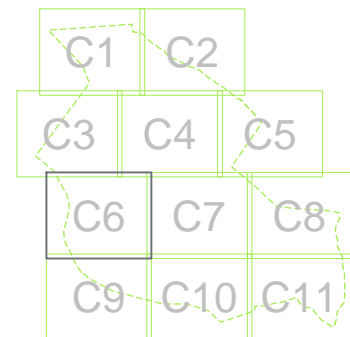
A3 1:1000



- Limit sector
- Sanejament principal residual
- Sanejament secundari residual
- Sanejament Existent (POUM)
- Sanejament a enderrocar
- ☐ Pou principal
- ☐ Pou secundari

- 000.00 — Cota superfície existent
- NODE 00 — N° de node
- ☐ — Cota de la base
- ☐ — N° de pou
- ☐ — Cota superfície per
- ☐ — Cota superfície existent
- ☐ — N° de punt
- ☐ — Cota superfície existent
- ☐ — N° de punt
- ☐ — Cota superfície existent

- Node
- Pou
- Punt baix carrer
- Punt alt carrer



1020

Títol del projecte
**PROJECTE D'URBANITZACIÓ
 MODIFICAT "CAN SALVÀ"
 2ª FASE (ORDENACIÓ)**

Localització:
 Carretera GI-552 - Riells i Viabrea
 (La Selva) - GIRONA

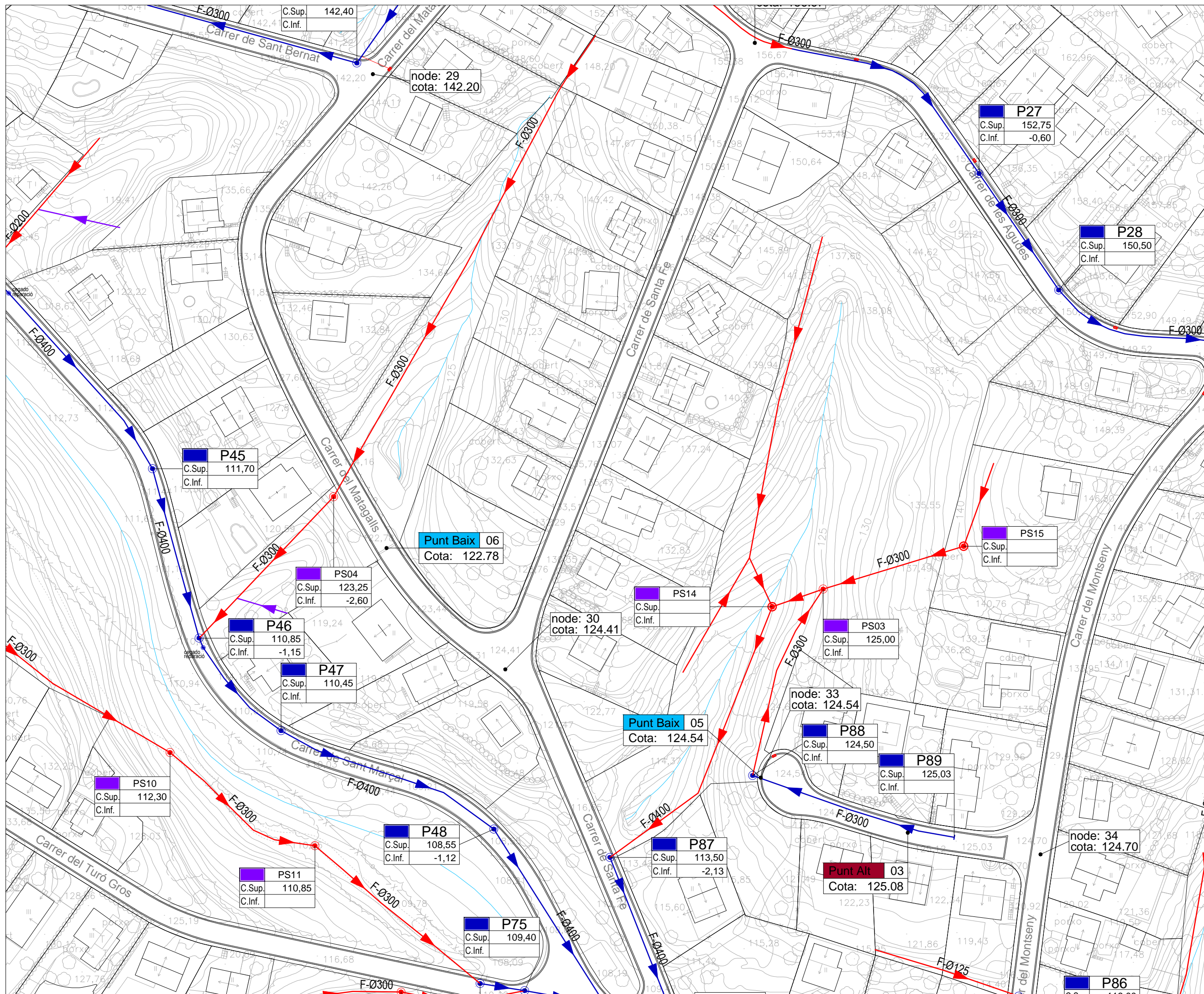
Client
 Ajuntament Riells i Viabrea

Data
 Abril 2019 28 de 45

Títol del Plànol
**PLANTA XARXA
 SANEJAMENT RESIDUAL
 ENDERROCS**

Escala
 A1 1:500
 A3 1:1000

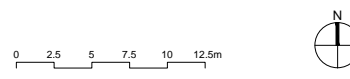
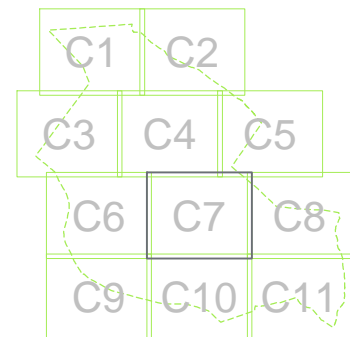
Núm. plànol
15



- Limit sector
- Sanejament principal residual
- Sanejament secundari residual
- Sanejament Existent (POUM)
- Sanejament a enderrocar
- Pou principal
- Pou secundari

- 000.00 --- Cota superfície existent
- NODE 00 --- Nif de node
- Cota de base
- Nif de pou
- Cota superfície pou
- Cota superfície carrer
- Nif de pou
- Cota superfície existent
- Nif de pou
- Cota superfície existent

- Node
- Pou
- Punt baix carrer
- Punt alt carrer



1020

Títol del projecte
**PROJECTE D'URBANITZACIÓ
 MODIFICAT "CAN SALVÀ"
 2ª FASE (ORDENACIÓ)**

Localització:
 Carretera GI-552 - Riells i Viabrea
 (La Selva) - GIRONA

Client
 Ajuntament Riells i Viabrea

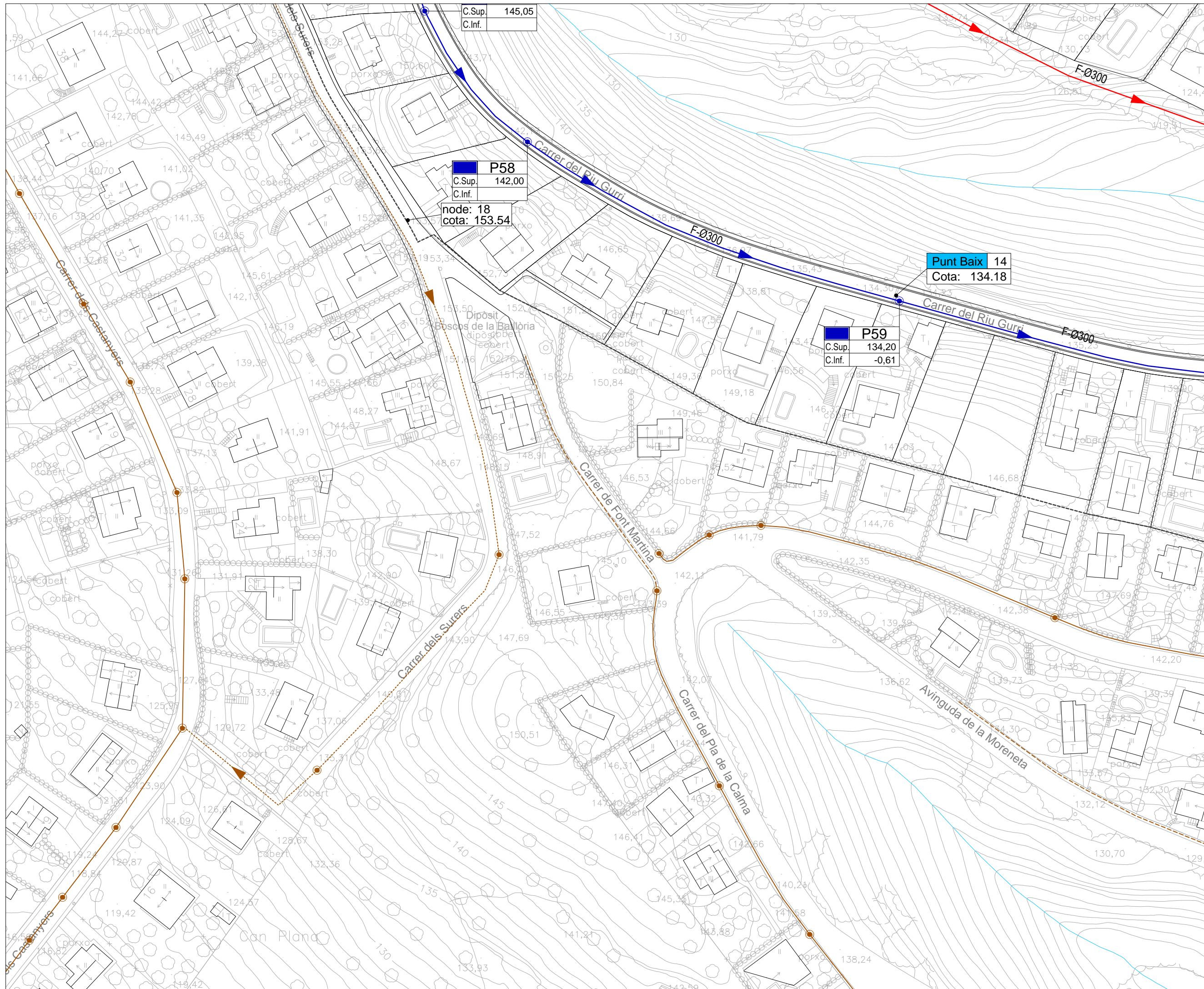
Data
 Abril 2019 29 de 45

Títol del Plànol
**PLANTA XARXA
 SANEJAMENT RESIDUAL
 ENDERROCS**

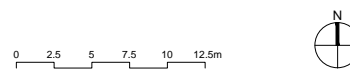
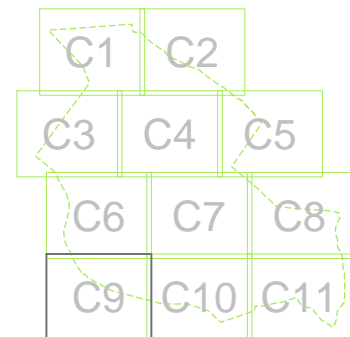
Escala
 A1 1:500
 A3 1:1000

Núm. plànol
15





- Limit sector
- Sanejament principal residual
- Sanejament secundari residual
- Sanejament Existent (POUM)
- Sanejament a enderrocar
- ▣ Pou principal
- ▣ Pou secundari
- Node
- Pou
- Punt baix carrer
- Punt alt carrer



1020

Títol del projecte
**PROJECTE D'URBANITZACIÓ
 MODIFICAT "CAN SALVÀ"
 2ª FASE (ORDENACIÓ)**

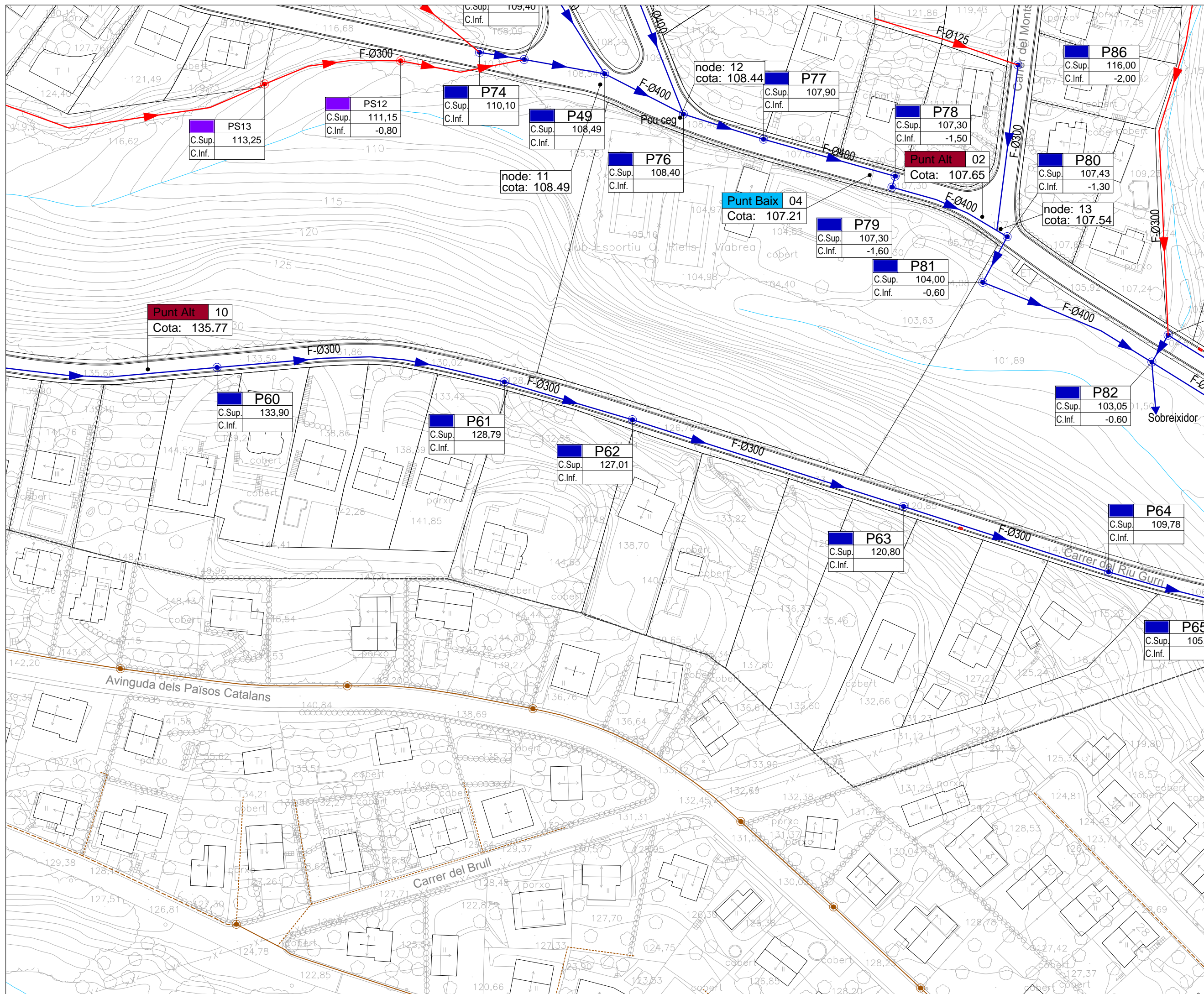
Localització:
 Carretera GI-552 - Riells i Viabrea
 (La Selva) - GIRONA

Client
 Ajuntament Riells i Viabrea

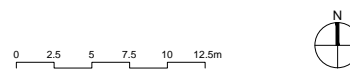
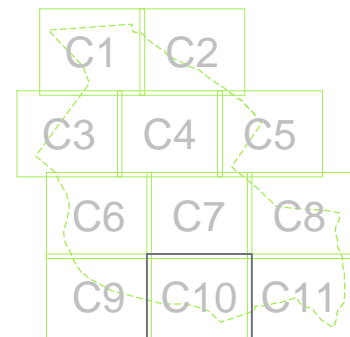
Data
 Abril 2019 31 de 45

Títol del Plànol C9
**PLANTA XARXA
 SANEJAMENT RESIDUAL
 ENDERROCS**

Escala Núm. plànol
 A1 1:500 **15**
 A3 1:1000



- Limit sector
- Sanejament principal residual
- Sanejament secundari residual
- Sanejament Existent (POUM)
- Sanejament a enderrocar
- ☐ Pou principal
- ☐ Pou secundari
- Node
- Pou
- Punt baix carrer
- Punt alt carrer



1020

Títol del projecte
**PROJECTE D'URBANITZACIÓ
 MODIFICAT "CAN SALVÀ"
 2ª FASE (ORDENACIÓ)**

Localització:
 Carretera GI-552 - Riells i Viabrea
 (La Selva) - GIRONA

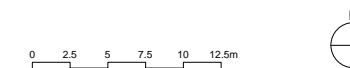
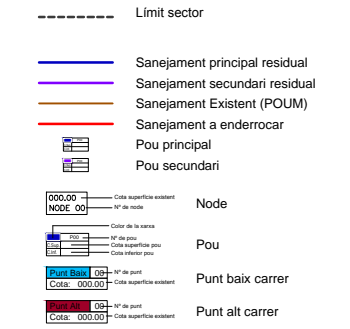
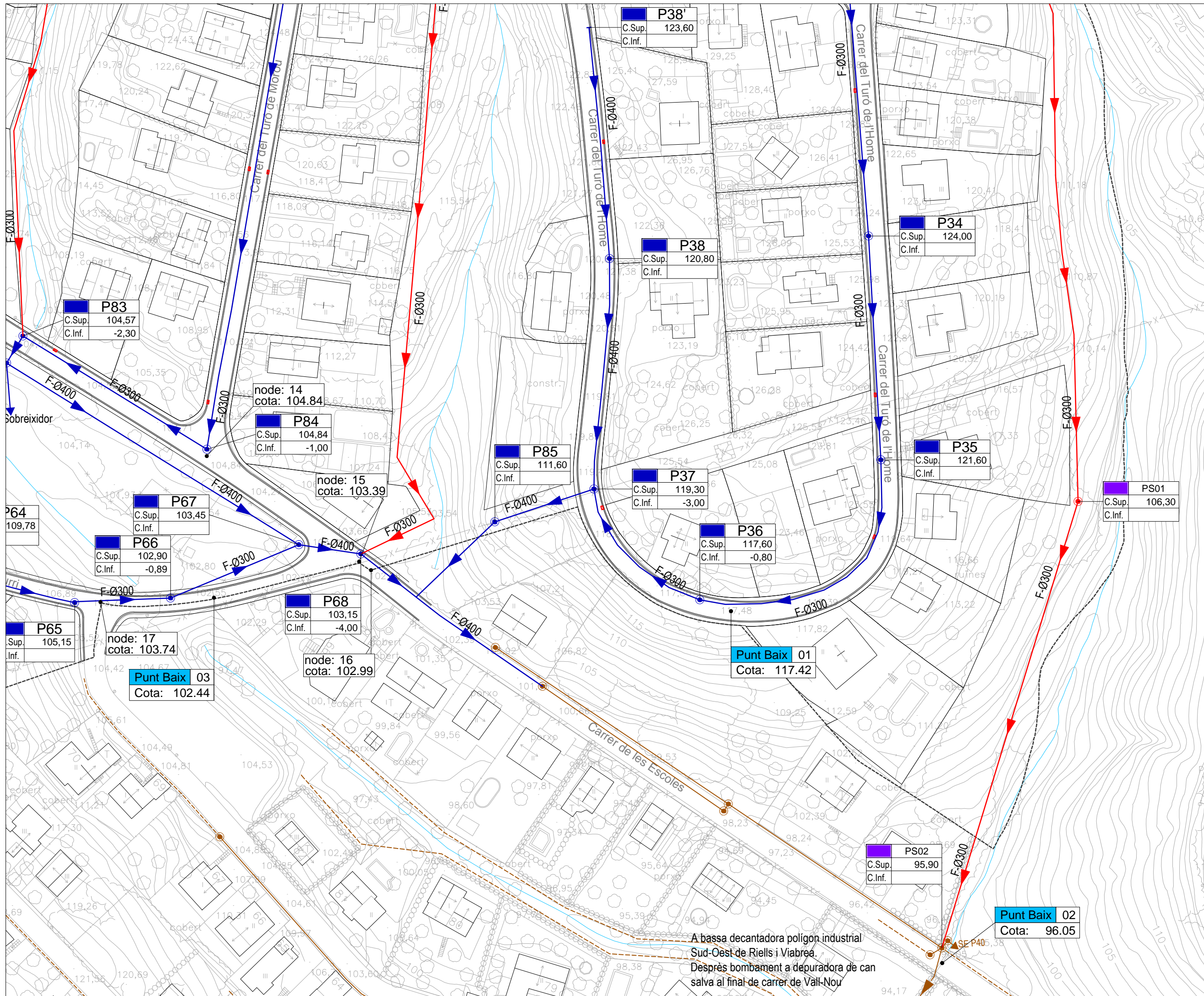
Client
 Ajuntament Riells i Viabrea

Data
 Abril 2019 32 de 45

Títol del Plànol
**PLANTA XARXA
 SANEJAMENT RESIDUAL
 ENDERROCS**

Escala
 A1 1:500
 A3 1:1000

Núm. plànol
15



1020

Títol del projecte
PROJECTE D'URBANITZACIÓ MODIFICAT "CAN SALVÀ" 2ª FASE (ORDENACIÓ)

Localització:
 Carretera GI-552 - Riells i Viabrea (La Selva) - GIRONA

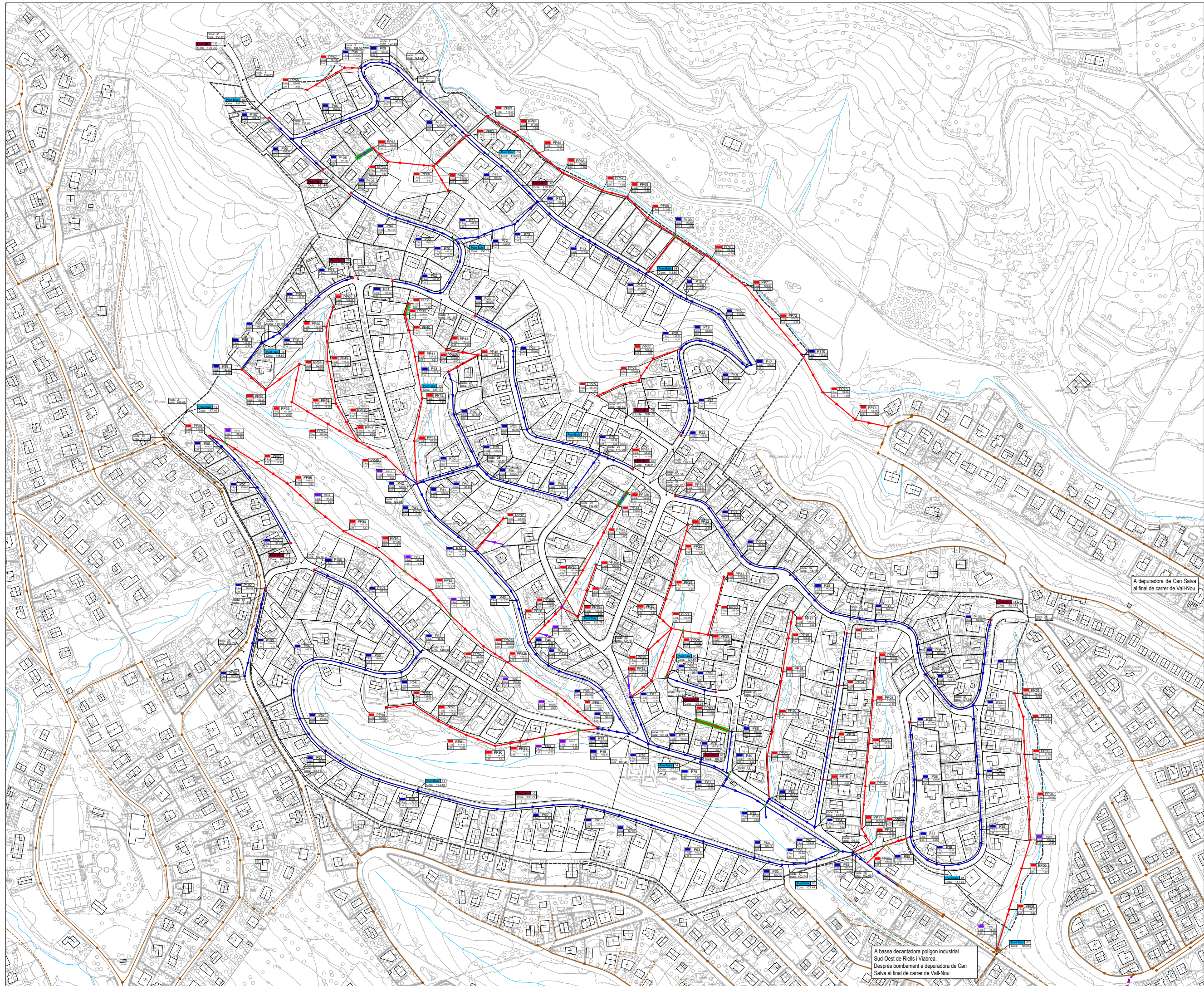
Client:
 Ajuntament Riells i Viabrea

Data:
 Abril 2019 33 de 45

Títol del Plànol
PLANTA XARXA SANEJAMENT RESIDUAL ENDERROCS

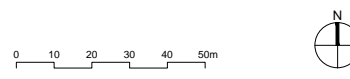
Escala: A1 1:500 A3 1:1000

Núm. plànol
15



- Límit sector
- Sanejament principal residual
- Sanejament secundari residual
- Sanejament existent (POUM)
- Sanejament residual proposa PLT0400
- Pou existent principal
- Pou existent secundari
- Pou existent a restaurar
- Pou proposat
- Pou principal
- Pou secundari
- Pou proposa
- Servitut de pas d'instal·lacions

- 0000.00 Cota superfície existent
- 0000.00 Cota de node
- Node
- 0000.00 Cota de la base
- 0000.00 Cota de pou
- Pou
- 0000.00 Cota superfície pou
- 0000.00 Cota superfície carrer
- Punt baix carrer
- 0000.00 Cota de pou
- 0000.00 Cota superfície existent
- Punt alt carrer



1020

Títol del projecte
**PROJECTE D'URBANITZACIÓ
 MODIFICAT "CAN SALVÀ"
 2ª FASE (ORDENACIÓ)**

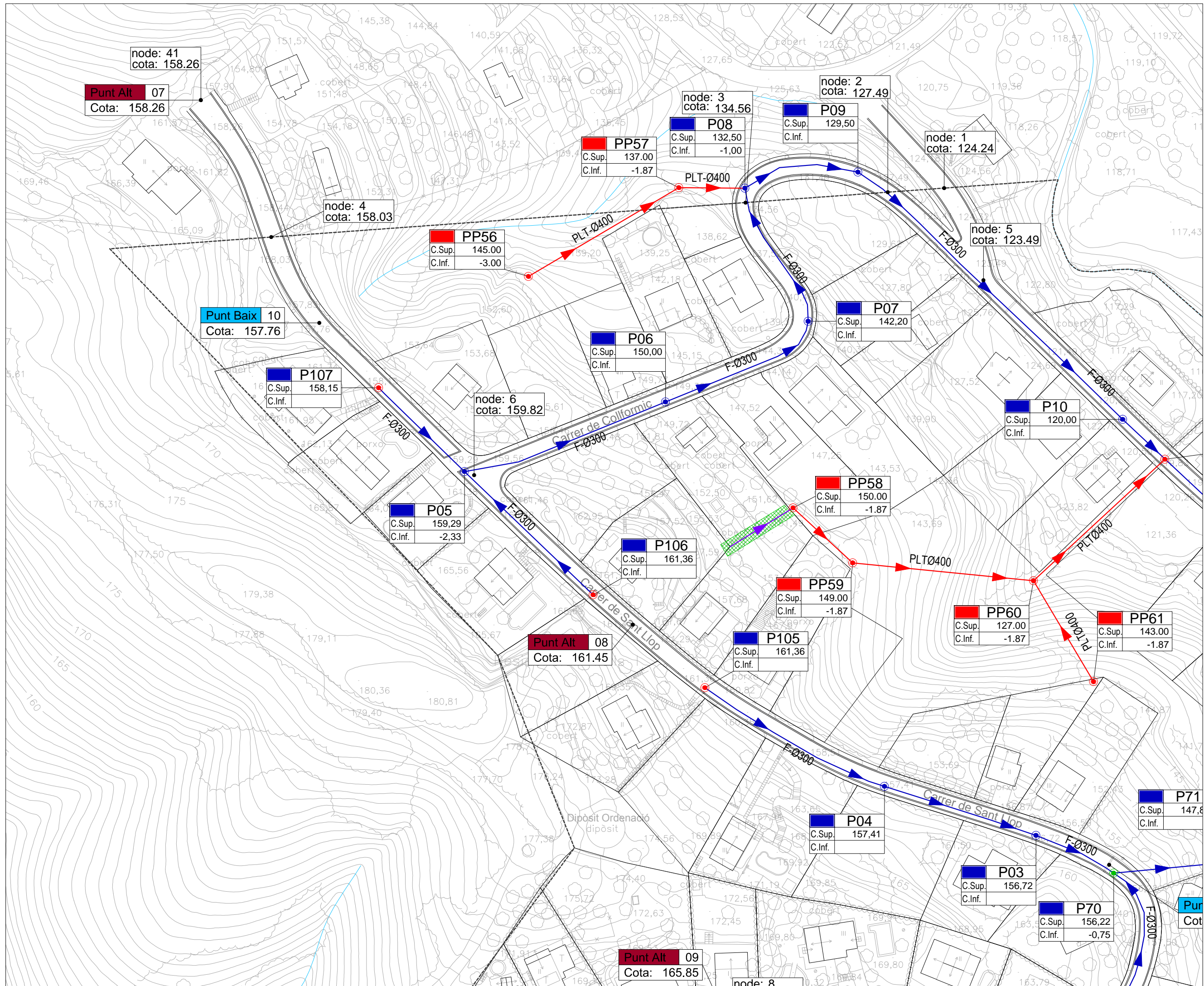
Localització:
 Carretera GI-552 - Riells i Viabrea
 (La Selva) - GIRONA

Cient
 Ajuntament Riells i Viabrea

Data
 Abril 2019 34 de 45

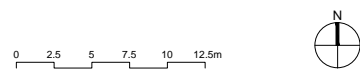
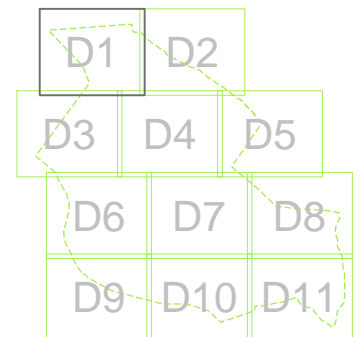
Títol del Plànol
**PLANTA SANEJAMENT
 RESIDUAL PROPOSTA**

Escala Núm. plànol
 A1 1:2000 15.6
 A3 1:4000



- Límit sector
- Sanejament principal residual
- Sanejament secundari residual
- Sanejament existent (POUM)
- Sanejament residual proposta PLTØ400
- Pou existent principal
- Pou existent secundari
- Pou existent a restaurar
- Pou proposat
- Pou principal
- Pou secundari
- Pou proposat
- Servitut de pas d'instal·lacions

- 0000.00 Cota superfície existent
- 0000.00 Cota de la node
- 0000.00 Cota de la base
- 0000.00 Cota superfície prop.
- 0000.00 Cota superfície prop.
- 0000.00 Cota superfície existent
- 0000.00 Cota superfície existent
- 0000.00 Cota superfície existent
- 0000.00 Cota superfície existent



1020

Títol del projecte
PROJECTE D'URBANITZACIÓ MODIFICAT "CAN SALVÀ" 2ª FASE (ORDENACIÓ)

Localització:
 Carretera GI-552 - Riells i Viabrea (La Selva) - GIRONA

Cient
 Ajuntament Riells i Viabrea

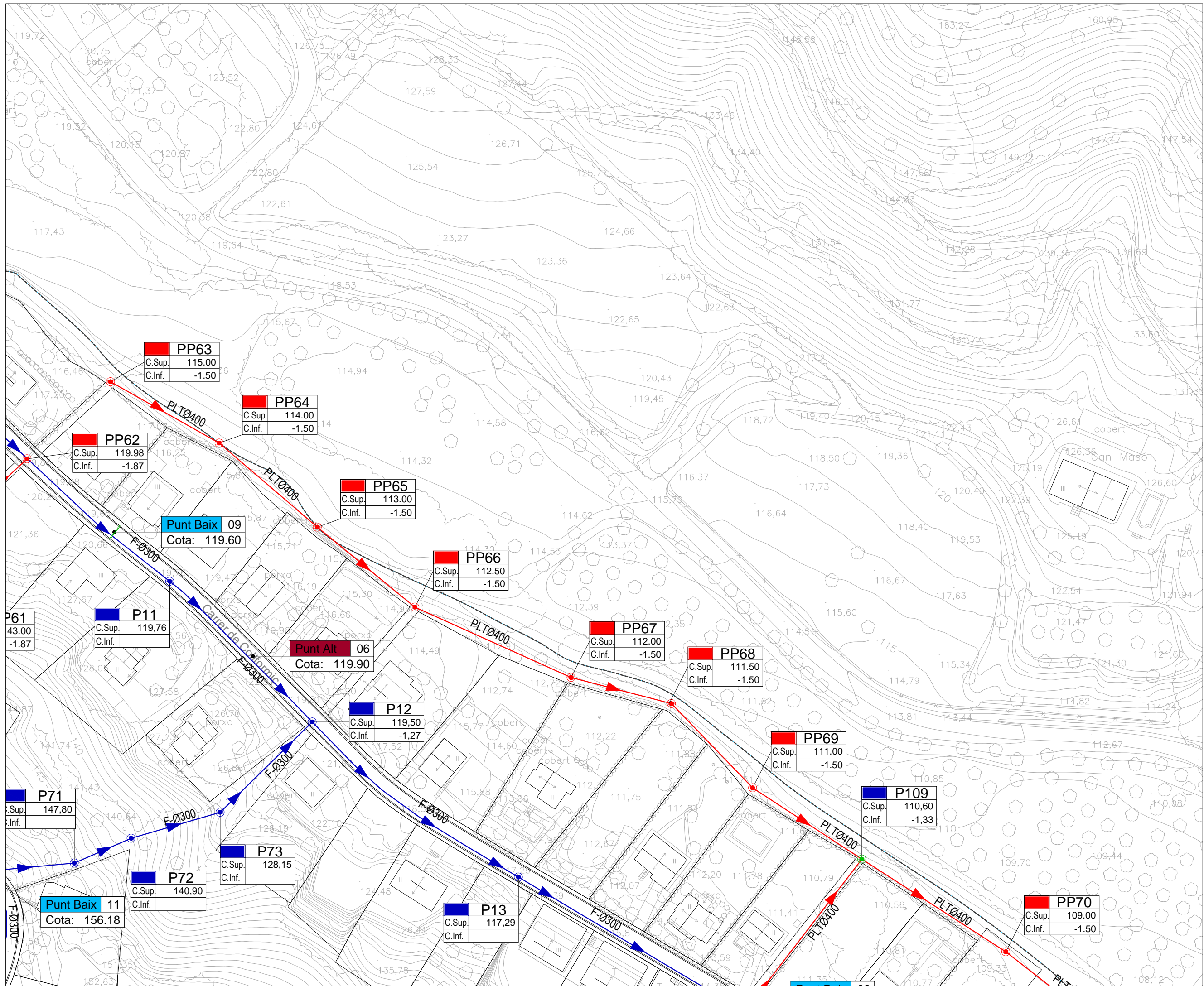
Data
 Abril 2019

Títol del Plànol
 D1

PLANTA XARXA SANEJAMENT RESIDUAL PROPOSTA

Escala
 A1 1:500
 A3 1:1000

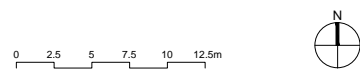
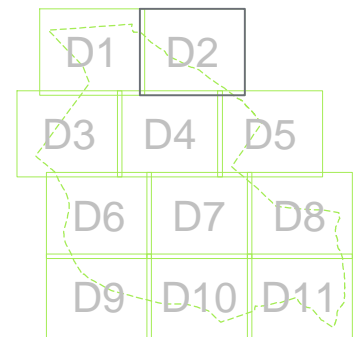




- Límit sector
- Sanejament principal residual
- Sanejament secundari residual
- Sanejament existent (POUM)
- Sanejament residual proposta PLTØ400
- Pou existent principal
- Pou existent secundari
- Pou existent a restaurar
- Pou proposat
- Pou principal
- Pou secundari
- Pou proposta
- Servitut de pas d'instal·lacions

- 000.00 Cota superfície existent
- 1000.00 Cota de node
- 1000.00 Cota de servei
- 1000.00 Cota superfície pou
- 1000.00 Cota superfície pou
- 1000.00 Cota superfície pou
- 1000.00 Cota superfície existent
- 1000.00 Cota superfície existent
- 1000.00 Cota superfície existent
- 1000.00 Cota superfície existent

- Node
- Pou
- Punt baix carrer
- Punt alt carrer



Títol del projecte
PROJECTE D'URBANITZACIÓ MODIFICAT "CAN SALVÀ" 2ª FASE (ORDENACIÓ)

Localització:
 Carretera GI-552 - Riells i Viabrea (La Selva) - GIRONA

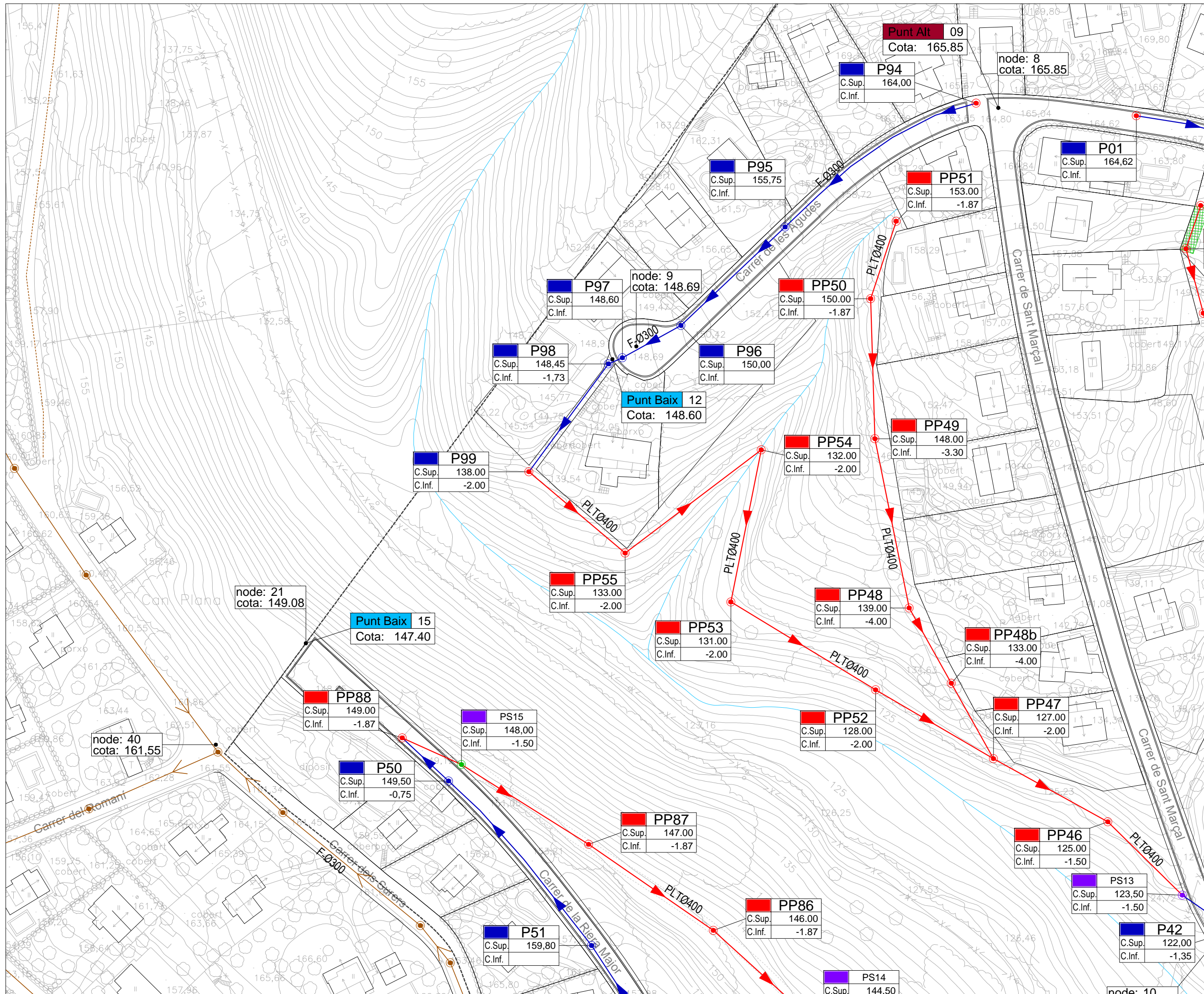
Client:
 Ajuntament Riells i Viabrea

Data:
 Abril 2019 36 de 45

Títol del Plànol:
PLANTA XARXA SANEJAMENT RESIDUAL PROPOSTA

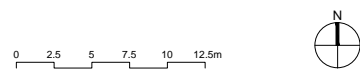
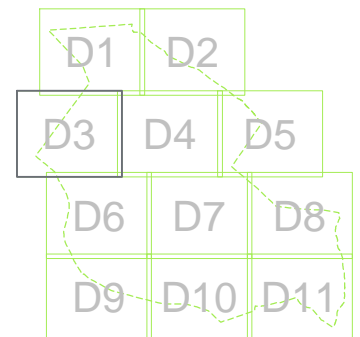
Escala:
 A1 1:500
 A3 1:1000





- Límit sector
- Sanejament principal residual
- Sanejament secundari residual
- Sanejament existent (POUM)
- Sanejament residual proposta PLT0400
- Pou existent principal
- Pou existent secundari
- Pou existent a restaurar
- Pou proposat
- Pou principal
- Pou secundari
- Pou proposat
- Servitut de pas d'instal·lacions

0.00/0.00	Cota superfície existent	Node
0.00/0.00	Nº de node	
0.00/0.00	Cota de la base	Pou
0.00/0.00	Cota superfície pou	
0.00/0.00	Cota superfície existent	Punt baix carrer
0.00/0.00	Cota superfície existent	Punt alt carrer



1020

Títol del projecte
PROJECTE D'URBANITZACIÓ MODIFICAT "CAN SALVÀ" 2ª FASE (ORDENACIÓ)

Localització:
 Carretera GI-552 - Riells i Viabrea (La Selva) - GIRONA

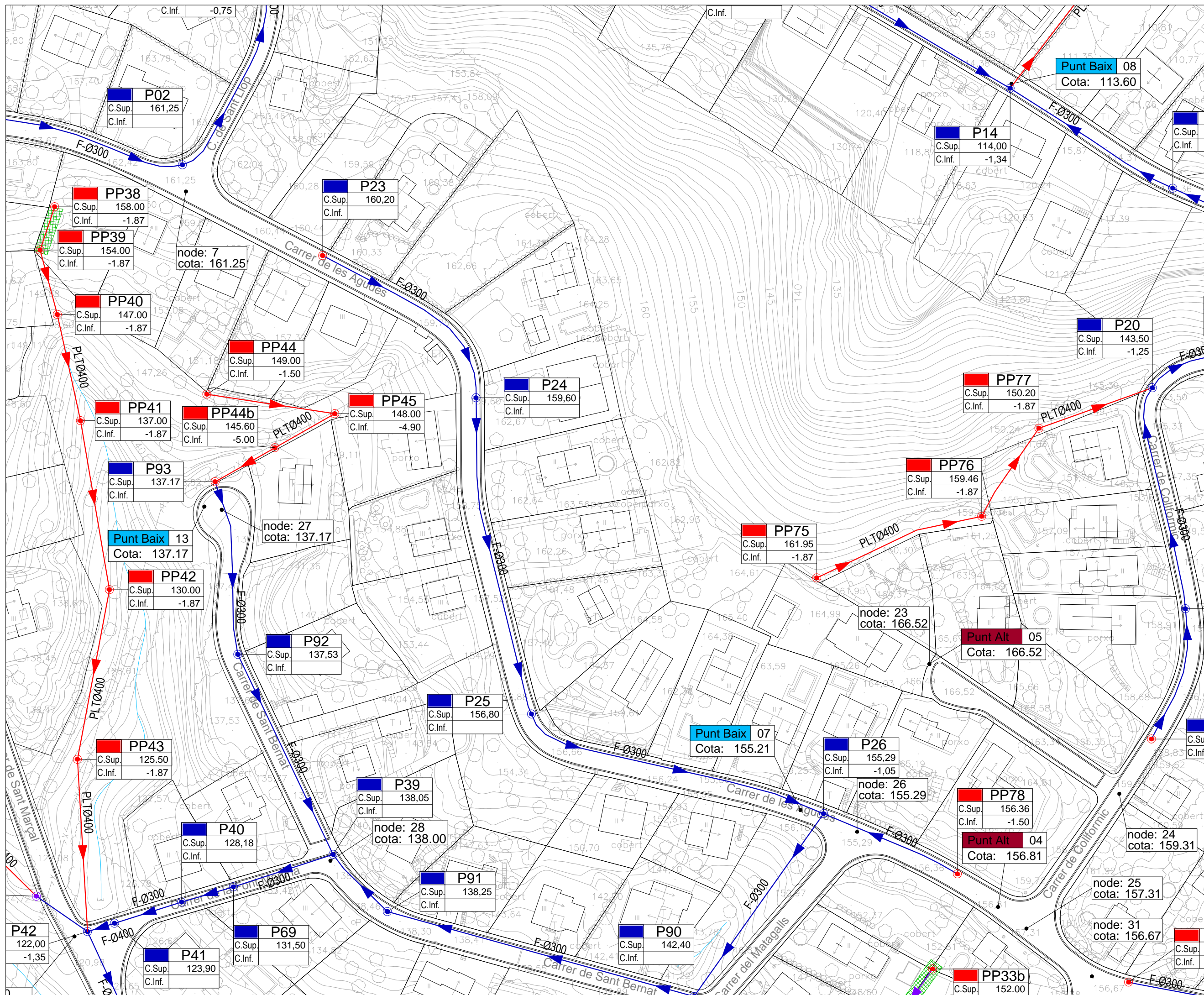
Client:
 Ajuntament Riells i Viabrea

Data:
 Abril 2019 37 de 45

Títol del Plànol
PLANTA XARXA SANEJAMENT RESIDUAL PROPOSTA

Escala:
 A1 1:500
 A3 1:1000

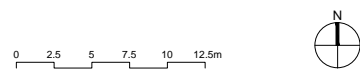
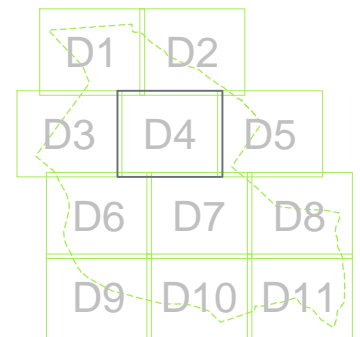




- Limit sector
- Sanejament principal residual
- Sanejament secundari residual
- Sanejament existent (POUM)
- Sanejament residual proposta PLTØ400
- Pou existent principal
- Pou existent secundari
- Pou existent a restaurar
- Pou proposat
- Pou principal
- Pou secundari
- Pou proposta
- Servitut de pas d'instal·lacions

- 0000.00 Cota superfície existent
- 0000.00 Cota de la base
- 0000.00 Cota de la voreta
- 0000.00 Cota superfície prop.
- 0000.00 Cota superfície plan.
- 0000.00 Cota superfície exist.
- 0000.00 Cota superfície exist.
- 0000.00 Cota superfície exist.

- Node
- Pou
- Punt baix carrer
- Punt alt carrer



1020

Títol del projecte
PROJECTE D'URBANITZACIÓ MODIFICAT "CAN SALVÀ" 2ª FASE (ORDENACIÓ)

Localització:
 Carretera GI-552 - Riells i Viabrea (La Selva) - GIRONA

Cient

Ajuntament Riells i Viabrea

Data: Abril 2019 38 de 45

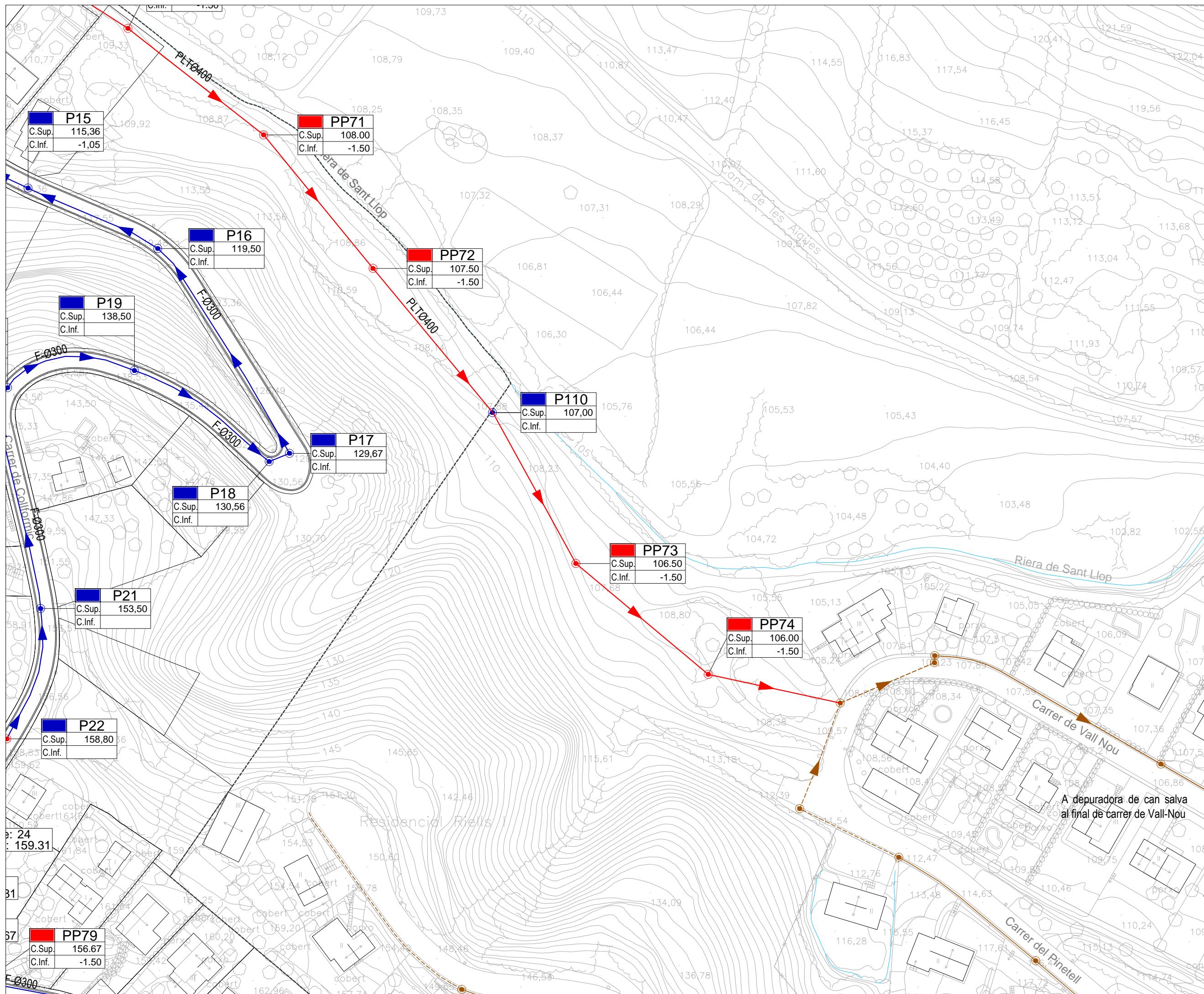
Títol del Plànol: D4

PLANTA XARXA SANEJAMENT RESIDUAL PROPOSTA

Escala: A1 1:500 A3 1:1000

Núm. plànol: **15**

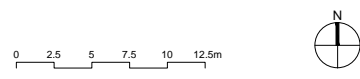
VERTICAL PROXER, S.L. arquitectura
 Ctra. BV-5122, km 5 - 08495 Fogas de la Selva
 arquitectura@verticalproxer.com - T. 93 764 41 18



- Límit sector
- Sanejament principal residual
- Sanejament secundari residual
- Sanejament existent (POUM)
- Sanejament residual proposta PLT0400
- Pou existent principal
- Pou existent secundari
- Pou existent a restaurar
- Pou proposat
- Pou principal
- Pou secundari
- Pou proposat
- Servitut de pas d'instal·lacions

- 0000.00 Cota superfície existent
- 1000.00 Cota de la xarxa
- 1000.00 Cota de la xarxa
- 1000.00 Cota superfície prop.
- 1000.00 Cota superfície prop.
- 1000.00 Cota superfície existent
- 1000.00 Cota superfície existent
- 1000.00 Cota superfície existent
- 1000.00 Cota superfície existent

- Node
- Pou
- Punt baix carrer
- Punt alt carrer



1020

Títol del projecte
PROJECTE D'URBANITZACIÓ MODIFICAT "CAN SALVÀ" 2ª FASE (ORDENACIÓ)

Localització:
 Carretera GI-552 - Riells i Viabrea (La Selva) - GIRONA

Cient
 Ajuntament Riells i Viabrea

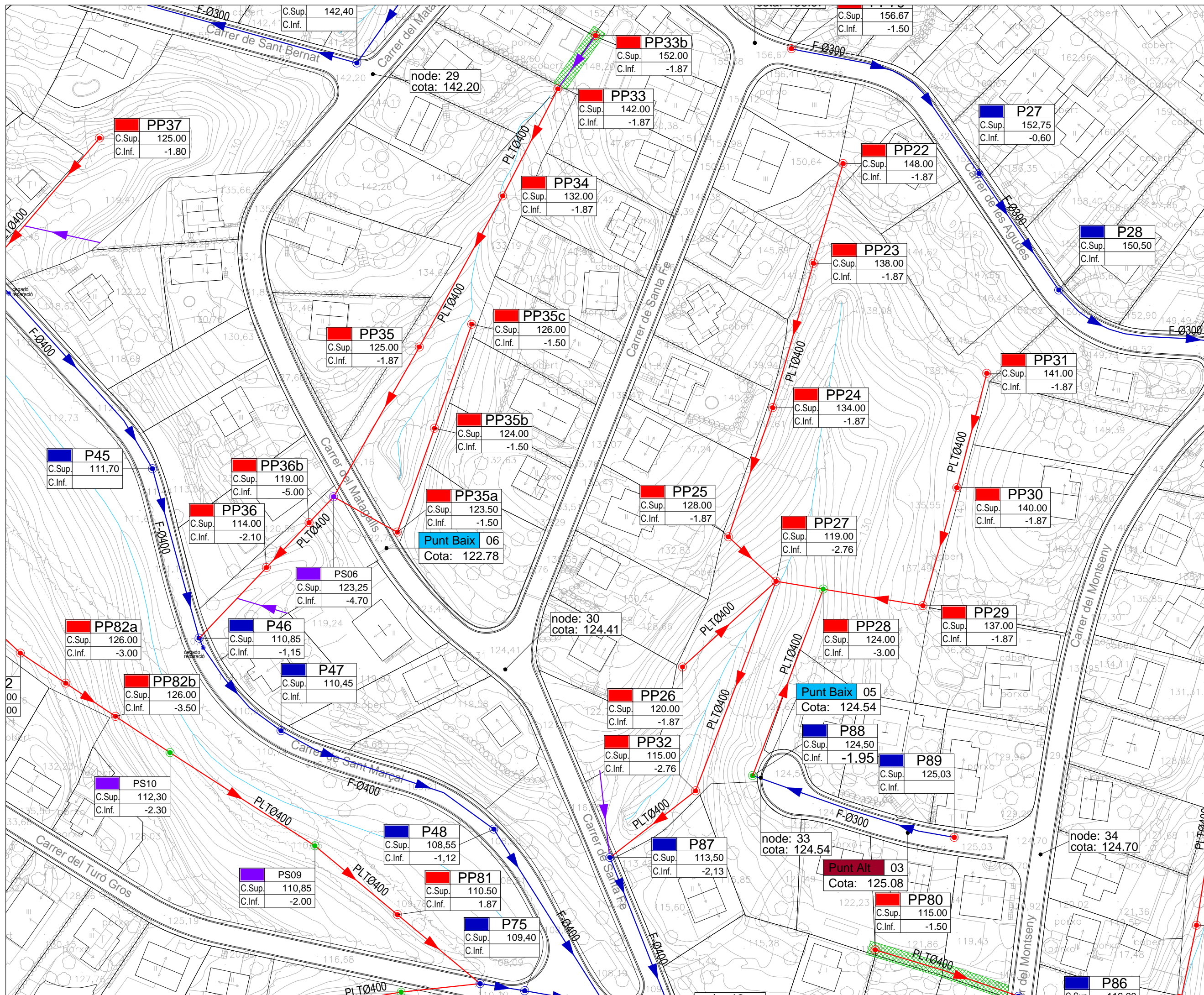
Data
 Abril 2019 39 de 45

Títol del Plànol
PLANTA XARXA SANEJAMENT RESIDUAL PROPOSTA

Escala
 A1 1:500
 A3 1:1000

Núm. plànol
15

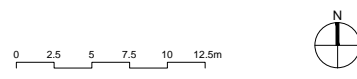
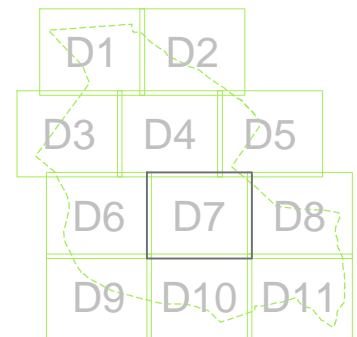




- Limit sector
- Sanejament principal residual
- Sanejament secundari residual
- Sanejament existent (POUM)
- Sanejament residual proposta PLT0400
- Pou existent principal
- Pou existent secundari
- Pou existent a restaurar
- Pou proposat
- Pou principal
- Pou secundari
- Pou proposat
- Servitut de pas d'instal·lacions

- 0000.00 Cota superficial existent
- 0000.00 Cota de la xarxa
- 0000.00 Cota de la base
- 0000.00 Cota superficial prop.
- 0000.00 Cota inferior prop.
- 0000.00 Cota inferior exist.
- 0000.00 Cota inferior exist.

- Node
- Pou
- Punt baix carrer
- Punt alt carrer



1020

Títol del projecte
PROJECTE D'URBANITZACIÓ MODIFICAT "CAN SALVÀ" 2ª FASE (ORDENACIÓ)

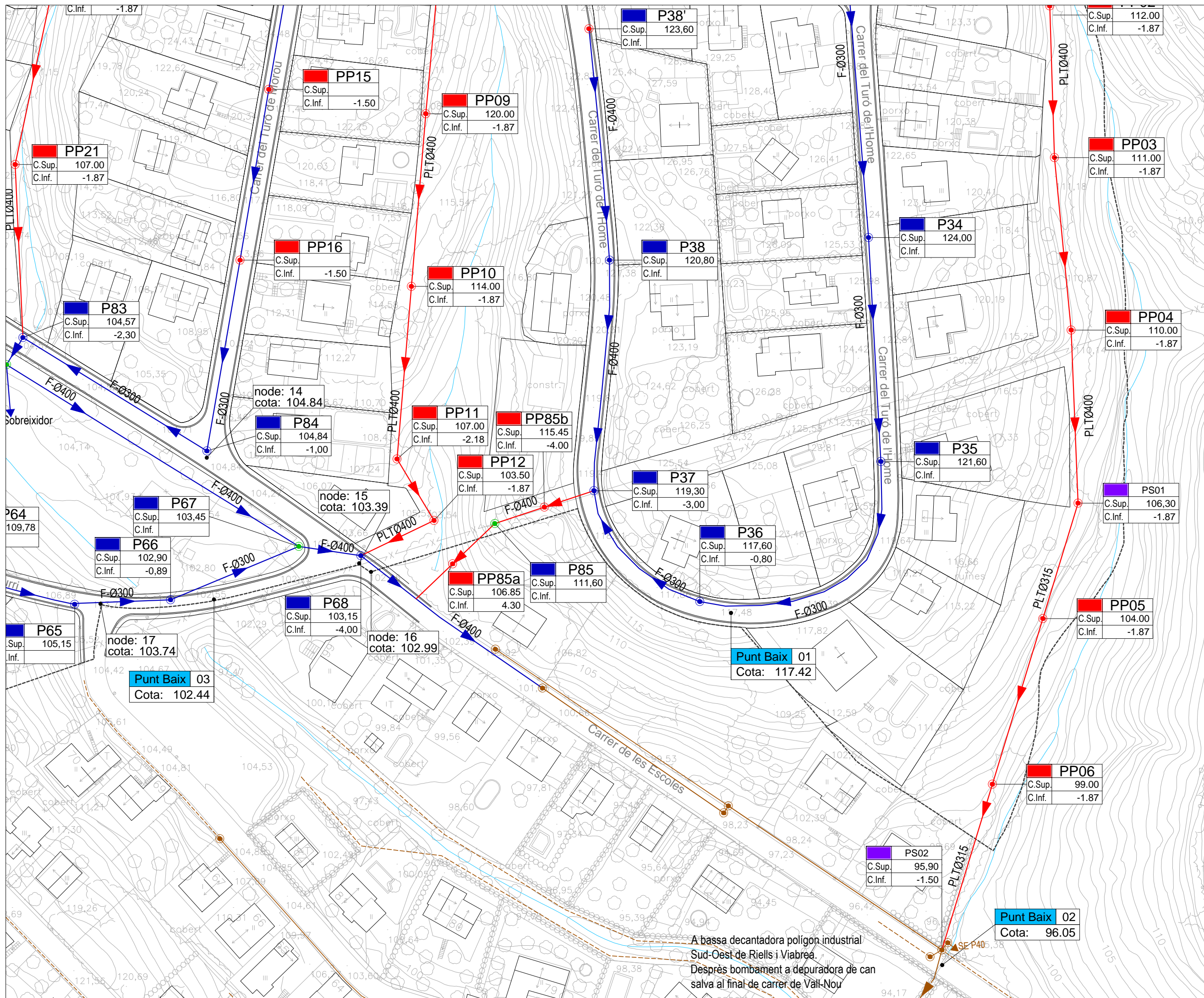
Localització:
 Carretera GI-552 - Riells i Viabrea (La Selva) - GIRONA

Client
 Ajuntament Riells i Viabrea

Data
 Abril 2019 41 de 45

Títol del Plànol
PLANTA XARXA SANEJAMENT RESIDUAL PROPOSTA


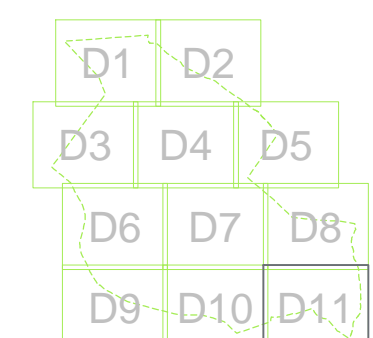
Escala Nòm. plànol
 A1 1:500 15
 A3 1:1000



- Limit sector
- Sanejament principal residual
- Sanejament secundari residual
- Sanejament existent (POUM)
- Sanejament residual proposta PLTØ400
- Pou existent principal
- Pou existent secundari
- Pou existent a restaurar
- Pou proposat
- Pou principal
- Pou secundari
- Pou proposta
- Servitut de pas d'instal·lacions

- 0000.00 Cota superfície existent
- 0000.00 Cota de node
- 0000.00 Cota de base
- 0000.00 Cota superfície prop.
- 0000.00 Cota superfície prop.
- 0000.00 Cota superfície existent
- 0000.00 Cota superfície existent
- 0000.00 Cota superfície existent
- 0000.00 Cota superfície existent

- Node
- Pou
- Punt baix carrer
- Punt alt carrer



1020

Títol del projecte
PROJECTE D'URBANITZACIÓ MODIFICAT "CAN SALVÀ" 2ª FASE (ORDENACIÓ)

Localització:
 Carretera GI-552 - Riells i Viabrea (La Selva) - GIRONA

Cient
 Ajuntament Riells i Viabrea

Data
 Abril 2019 45 de 45

Títol del Plànol
PLANTA XARXA SANEJAMENT RESIDUAL PROPOSTA

Escala Nòm. plànol
 A1 1:500 15
 A3 1:1000