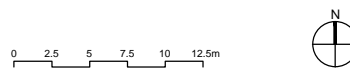
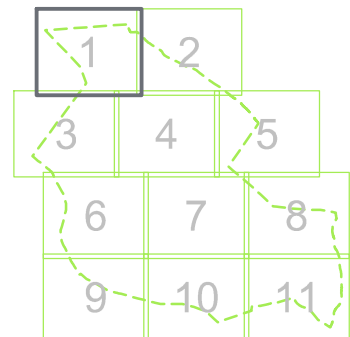


Limit sector
Node



1020

Títol del projecte
PROJECTE D'URBANITZACIÓ MODIFICAT "CAN SALVÀ" 2ª FASE (ORDENACIÓ)

Localització:
Riells i Viabrea (La Selva) - GIRONA

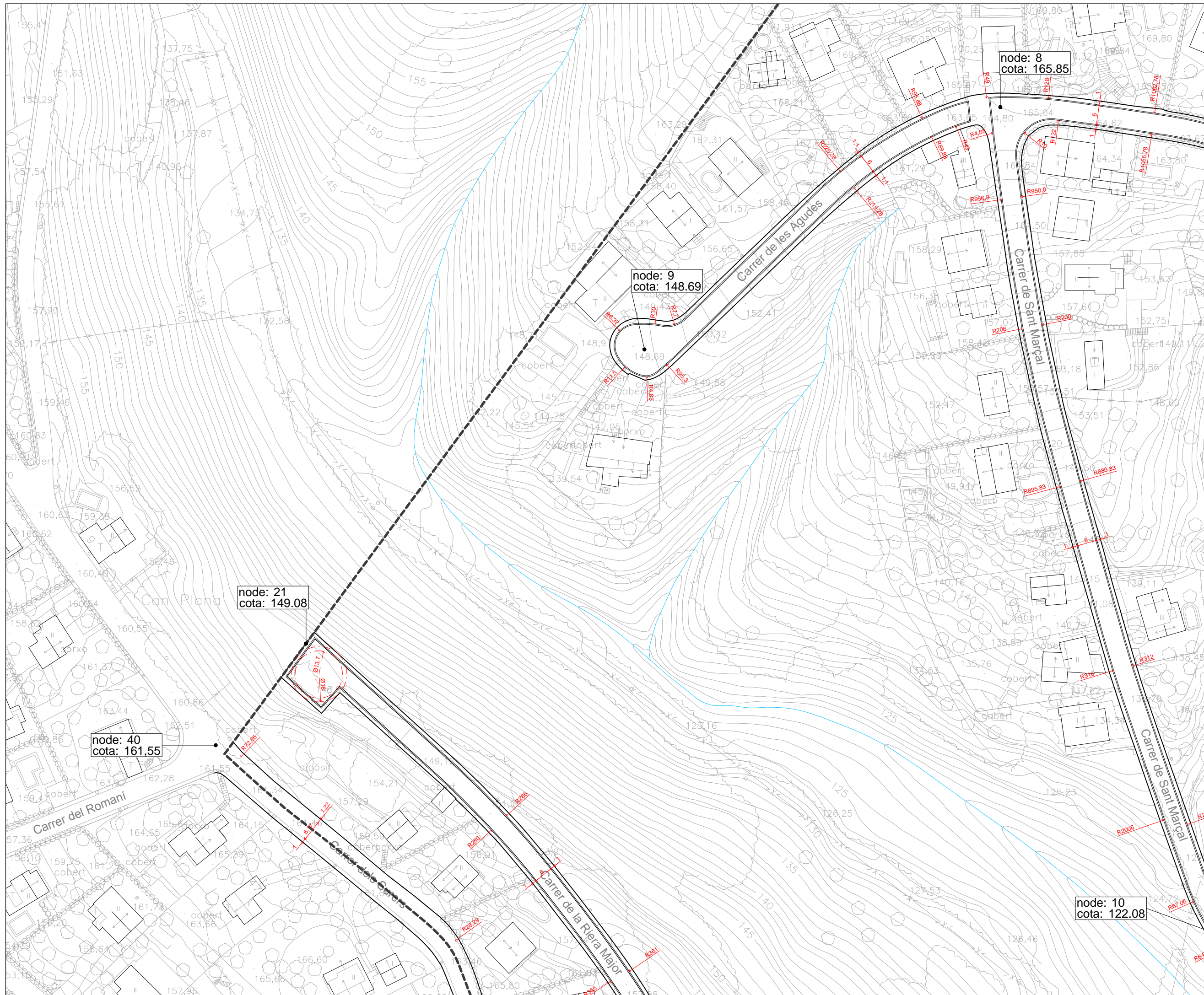
Client
Ajuntament Riells i Viabrea

Data
Abril 2019 2 de 12

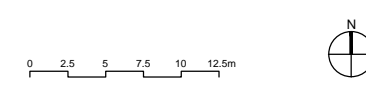
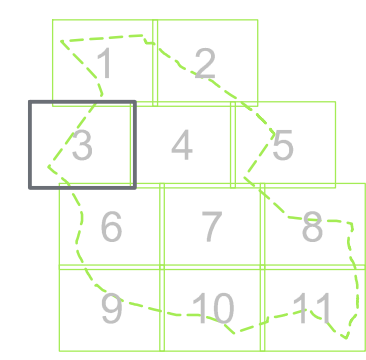
Títol del Plànol
PLANTA DE DEFINICIÓ GEOMÈTRICA

Escala
A1 1:500
A3 1:1000





Limit sector
 000.00 Cota superior existent
 NODE 00 00 m.cota Node



1020

Títol del projecte
PROJECTE D'URBANITZACIÓ MODIFICAT "CAN SALVÀ" 2ª FASE (ORDENACIÓ)

Localització:
 Riells i Viabrea (La Selva) - GIRONA

Client
 Ajuntament Riells i Viabrea

Data
 Abril 2019

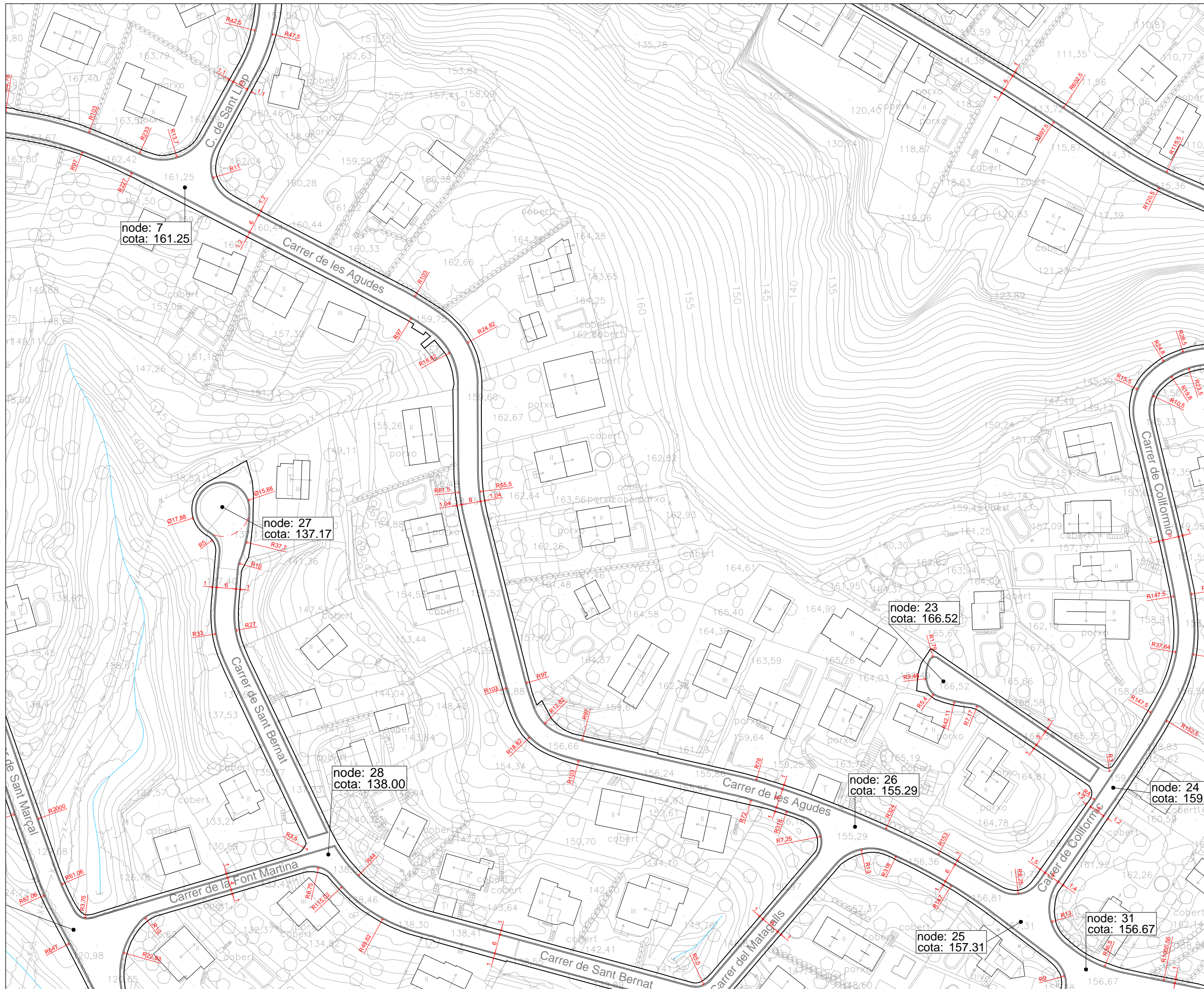
Títol del Plànol
PLANTA DE DEFINICIÓ GEOMÈTRICA

Escala
 A1 1:500
 A3 1:1000

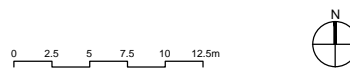
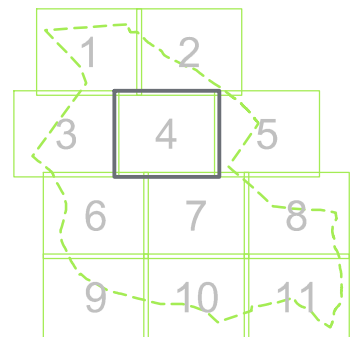
Núm. plànol
08

VERTICAL PROXER, S.L. arquitectura
 Ctra. BV-5122, km 5 - 08496 Fogars de la Selva
 arquitectura@verticalproxer.com - T. 93 764 41 18

VPX arquitectura



Limit sector
 000.00 Cota superior sector
 NODE 00 100.00 Node



1020

Títol del projecte
**PROJECTE D'URBANITZACIÓ
 MODIFICAT "CAN SALVÀ"
 2ª FASE (ORDENACIÓ)**

Localització:
 Riells i Viabrea
 (La Selva) - GIRONA

Client
 Ajuntament Riells i Viabrea

Data
 Abril 2019

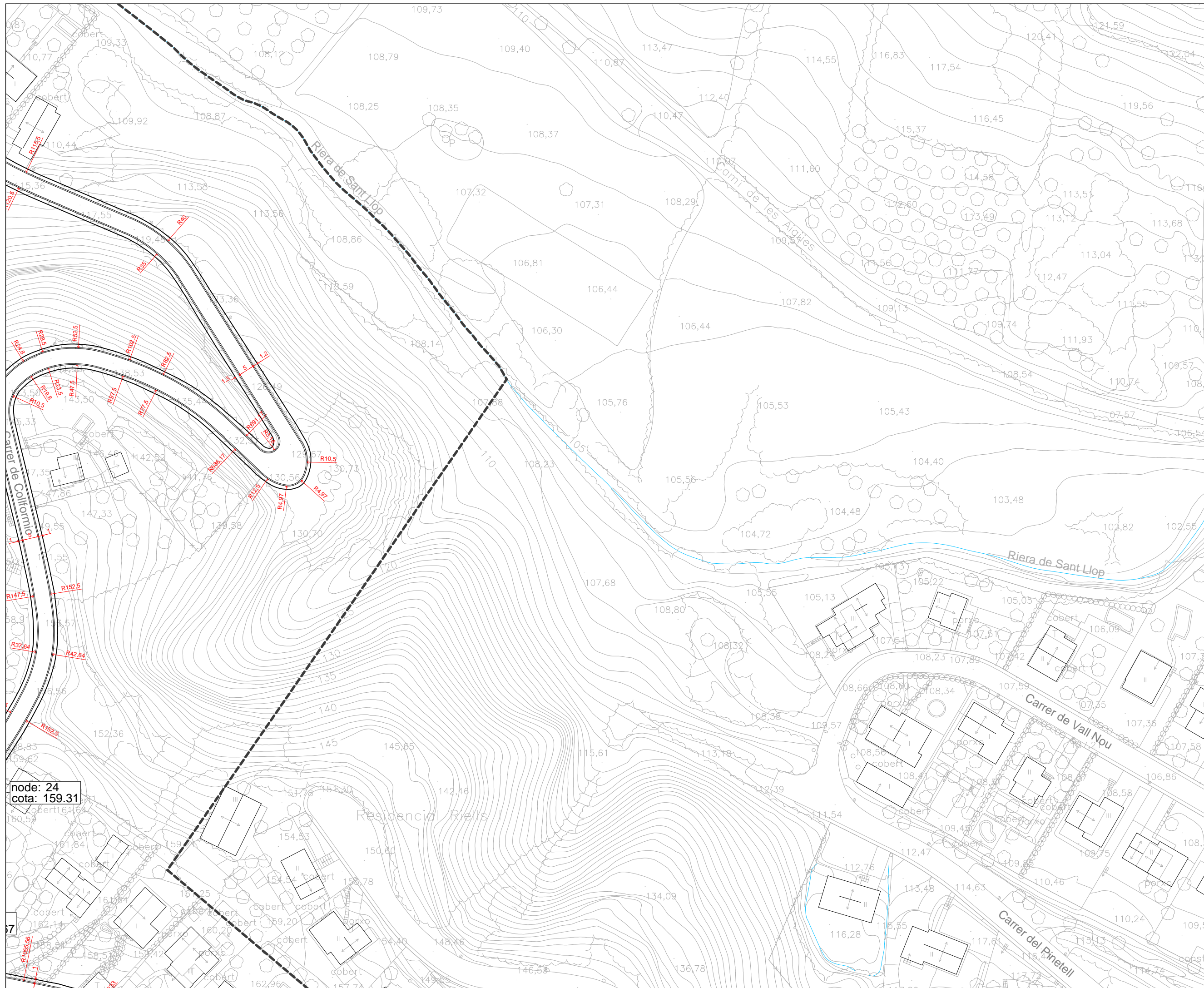
Títol del Plànol
**PLANTA DE
 DEFINICIÓ GEOMÈTRICA**

Escala
 A1 1:500
 A3 1:1000

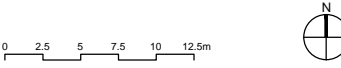
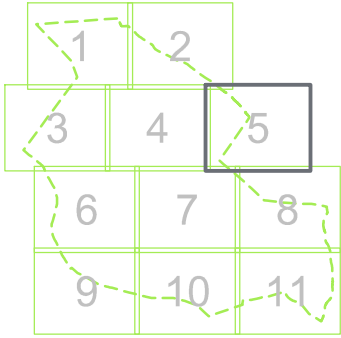
Núm. plànol
08

VERTICAL PROXER, S.L. arquitectura
 Ctra. BV-5122, km 5 - 08496 Fogars de la Selva
 arquitectura@verticalproxer.com - T. 93 764 41 18





Limit sector
 Node



1020

Títol del projecte
**PROJECTE D'URBANITZACIÓ
 MODIFICAT "CAN SALVÀ"
 2ª FASE (ORDENACIÓ)**

Localització:
 Riells i Viabrea
 (La Selva) - GIRONA

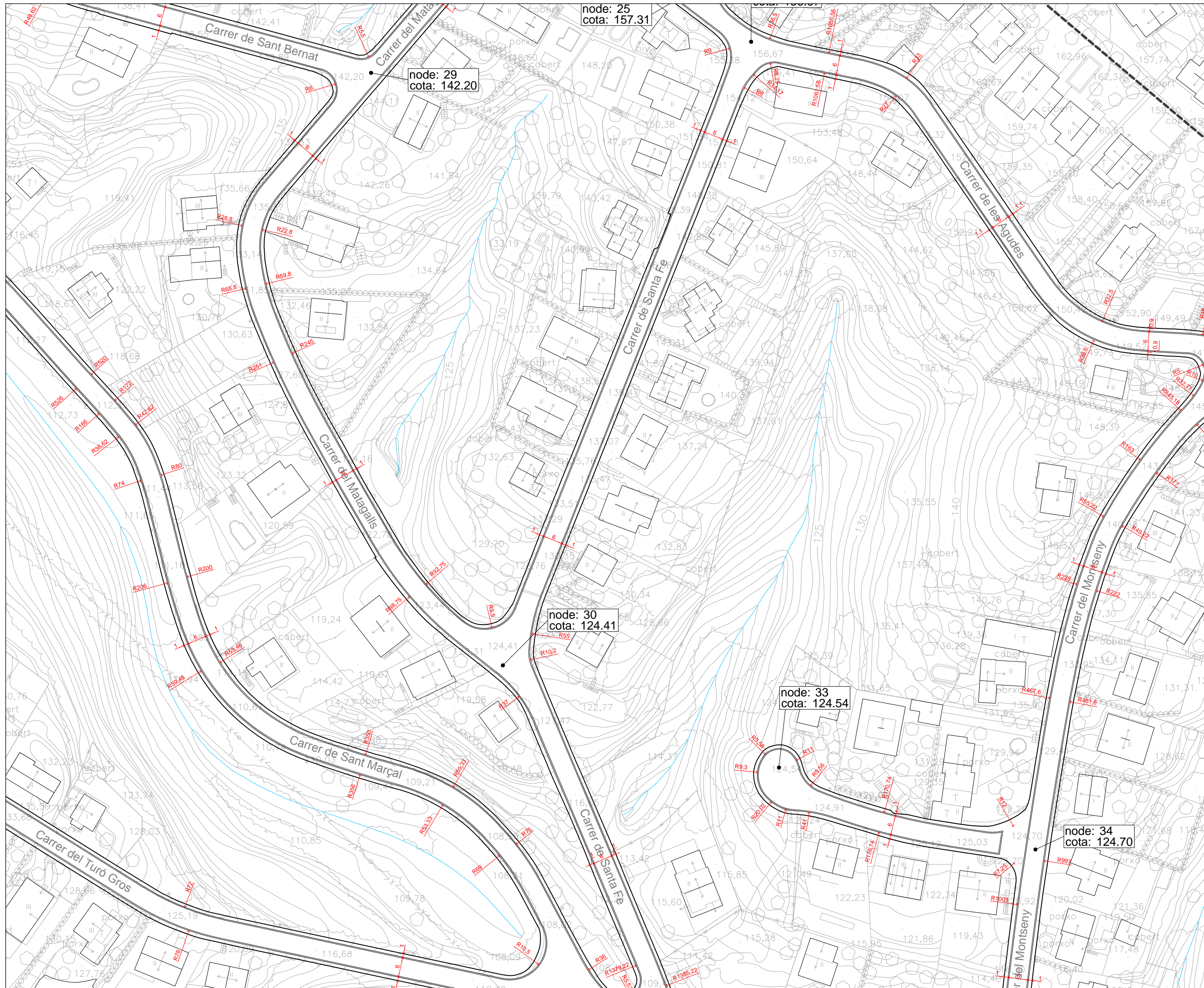
Client
 Ajuntament Riells i Viabrea

Data
 Abril 2019 6 de 12

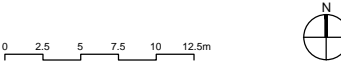
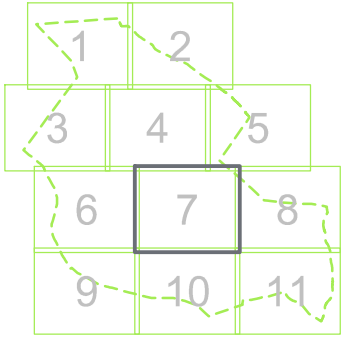
Títol del Plànol
**PLANTA DE
 DEFINICIÓ GEOMÈTRICA**

Escala
 A1 1:500
 A3 1:1000

Núm. plànol
08



Limit sector
 000.00 Cota superior existent
 NODE 00 100.00 Cota inferior existent
 Node



1020

Títol del projecte
**PROJECTE D'URBANITZACIÓ
 MODIFICAT "CAN SALVÀ"
 2ª FASE (ORDENACIÓ)**

Localització:
 Riells i Viabrea
 (La Selva) - GIRONA

Client
 Ajuntament Riells i Viabrea

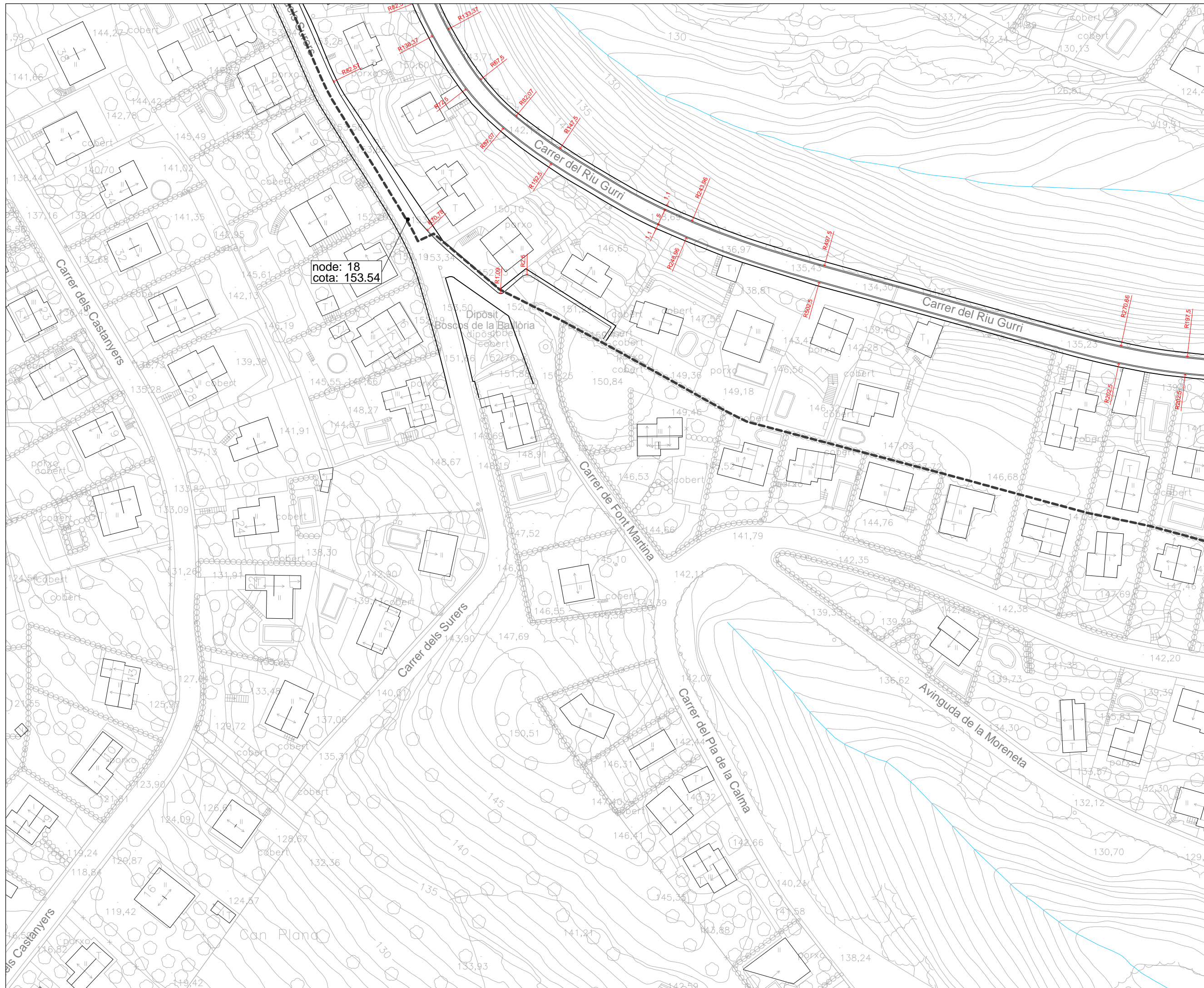
Data
 Abril 2019

Títol del Plànol
**PLANTA DE
 DEFINICIÓ GEOMÈTRICA**

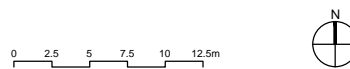
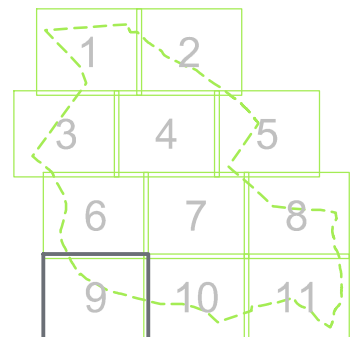
Escala
 A1 1:500
 A3 1:1000

Núm. plànol
08





Limit sector
 Node



1020

Títol del projecte
**PROJECTE D'URBANITZACIÓ
 MODIFICAT "CAN SALVÀ"
 2ª FASE (ORDENACIÓ)**

Localització:
 Riells i Viabrea
 (La Selva) - GIRONA

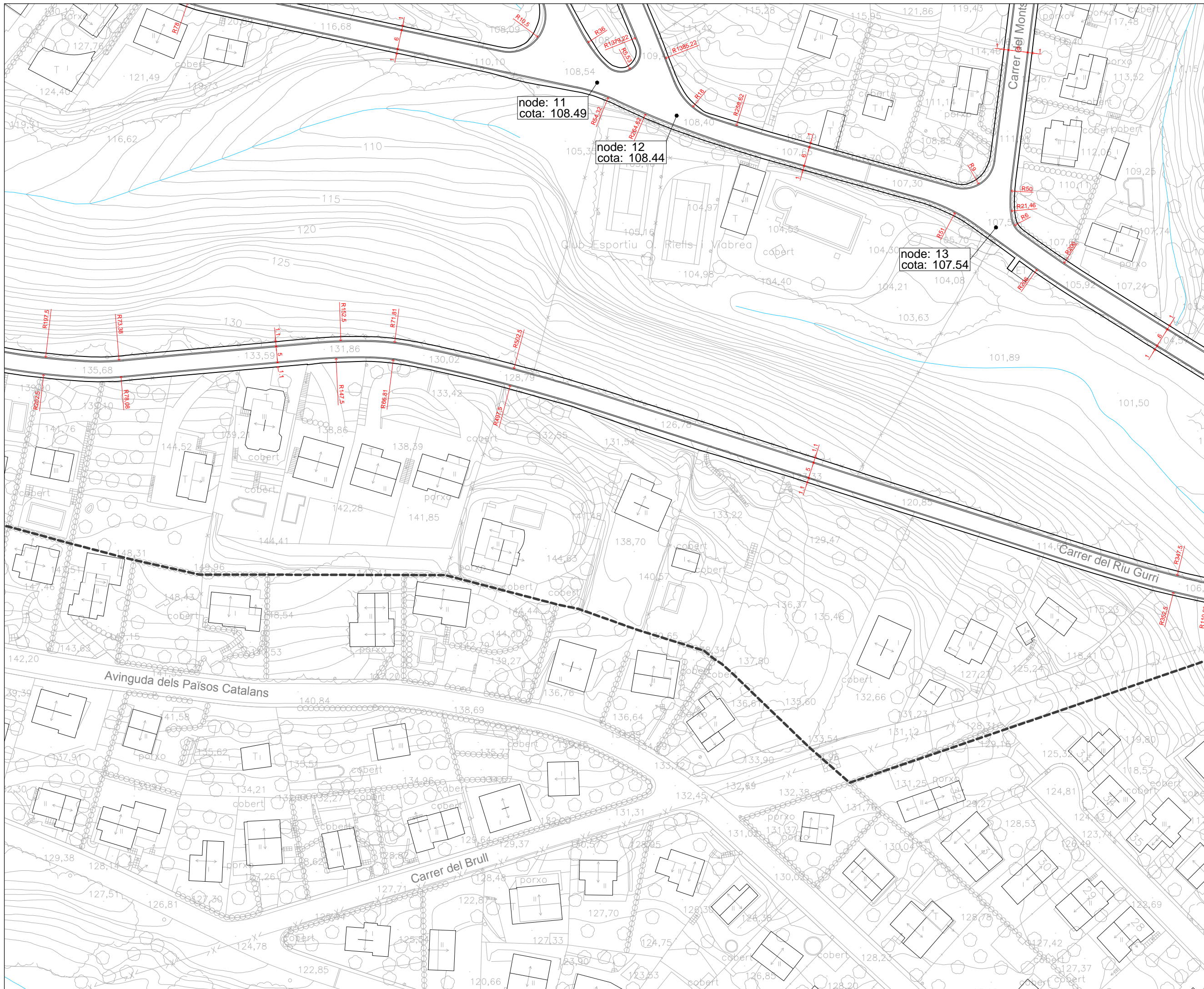
Client
 Ajuntament Riells i Viabrea

Data
 Abril 2019 10 de 12

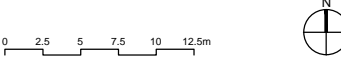
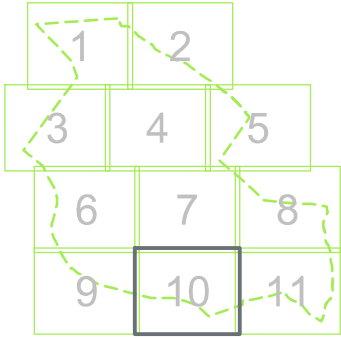
Títol del Plànol
**PLANTA DE
 DEFINICIÓ GEOMÈTRICA**

Escala
 A1 1:500
 A3 1:1000

Núm. plànol
08



Limit sector
 000.00 Cota superior sector
 NODE 00 Node



1020

Títol del projecte
**PROJECTE D'URBANITZACIÓ
 MODIFICAT "CAN SALVÀ"
 2ª FASE (ORDENACIÓ)**

Localització:
 Riells i Viabrea
 (La Selva) - GIRONA

Client
 Ajuntament Riells i Viabrea

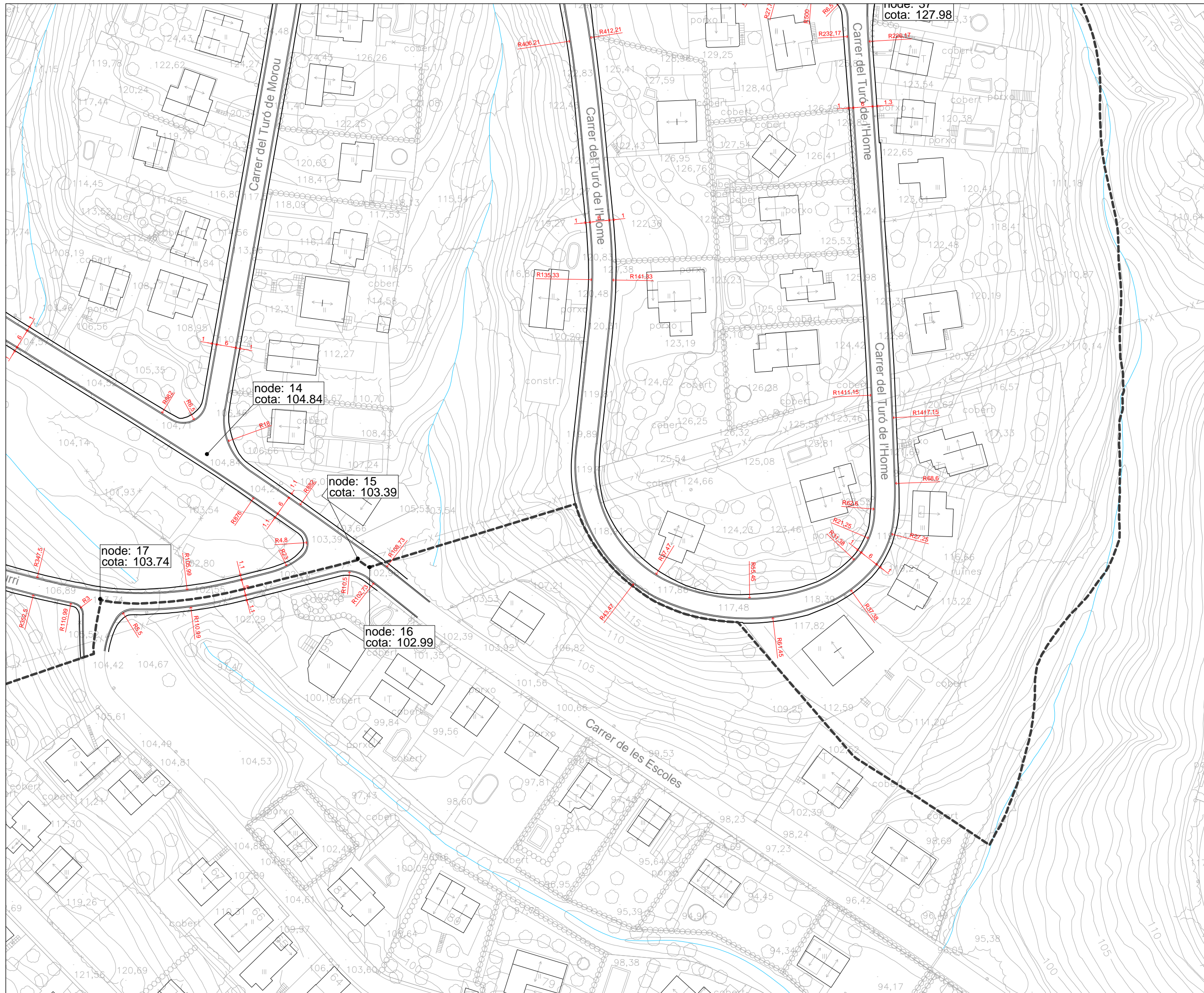
Data
 Abril 2019 11 de 12

Títol del Plànol
**PLANTA DE
 DEFINICIÓ GEOMÈTRICA**

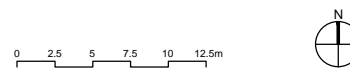
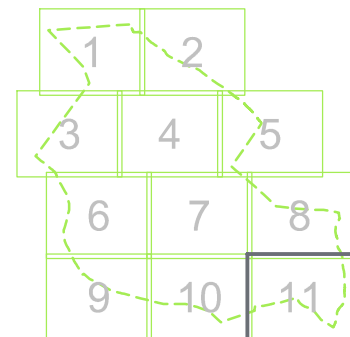
Escala
 A1 1:500
 A3 1:1000

Núm. plànol
08





Limit sector
 Cota superior sector
 NODE 00 00 m de cota Node



1020

Títol del projecte
**PROJECTE D'URBANITZACIÓ
 MODIFICAT "CAN SALVÀ"
 2ª FASE (ORDENACIÓ)**

Localització:
 Riells i Viabrea
 (La Selva) - GIRONA

Cient

Ajuntament Riells i Viabrea

Data
 Abril 2019 12 de 12

Títol del Plànol
**PLANTA DE
 DEFINICIÓ GEOMÈTRICA** 11

Escala Núm. plànol
 A1 1:500 **08**
 A3 1:1000

VERTICAL PROXER, S.L. arquitectura
 Ctra. BV-5122, km 5 - 08495 Fogars de la Selva
 arquitectura@verticalproxer.com - T. 93 764 41 18

VPX
arquitectura