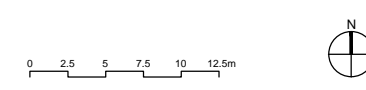
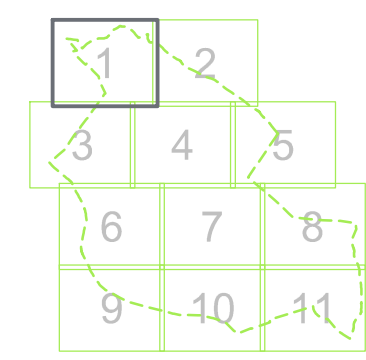


- Limit sector
- Definició vialitat**
- Aglomerat a retirar
 - Vorera de panot a retirar
 - Vorera de ciment a retirar
 - Vorada a retirar
 - Vorada a retirar (30% de reposició de peces)
- 000.00 Cota superior existent
Node



1020

Títol del projecte
PROJECTE D'URBANITZACIÓ MODIFICAT "CAN SALVÀ" 2ª FASE (ORDENACIÓ)

Localització:
Riells i Viabrea (La Selva) - GIRONA

Client

Ajuntament Riells i Viabrea

Data
Abril 2019

Títol del Plànol
1

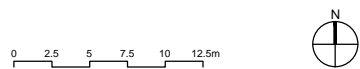
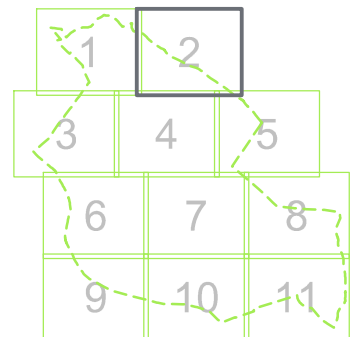
PLANTA D'ENDERROCS

Escala
A1 1:500
A3 1:1000

Núm. plànol
05



- Limit sector
- Definició vialitat**
- Aglomerat a retirar
 - Vorera de panot a retirar
 - Vorera de ciment a retirar
 - Vorada a retirar
 - Vorada a retirar (30% de reposició de peces)
- 000.00 - Cota superior existent
1000.00 - 0' de cota Node



1020

Títol del projecte
**PROJECTE D'URBANITZACIÓ
MODIFICAT "CAN SALVÀ"
2ª FASE (ORDENACIÓ)**

Localització:
Riells i Viabrea
(La Selva) - GIRONA

Cient

Ajuntament Riells i Viabrea

Data
Abril 2019

Núm. plànol
3 de 12

Títol del Plànol
2

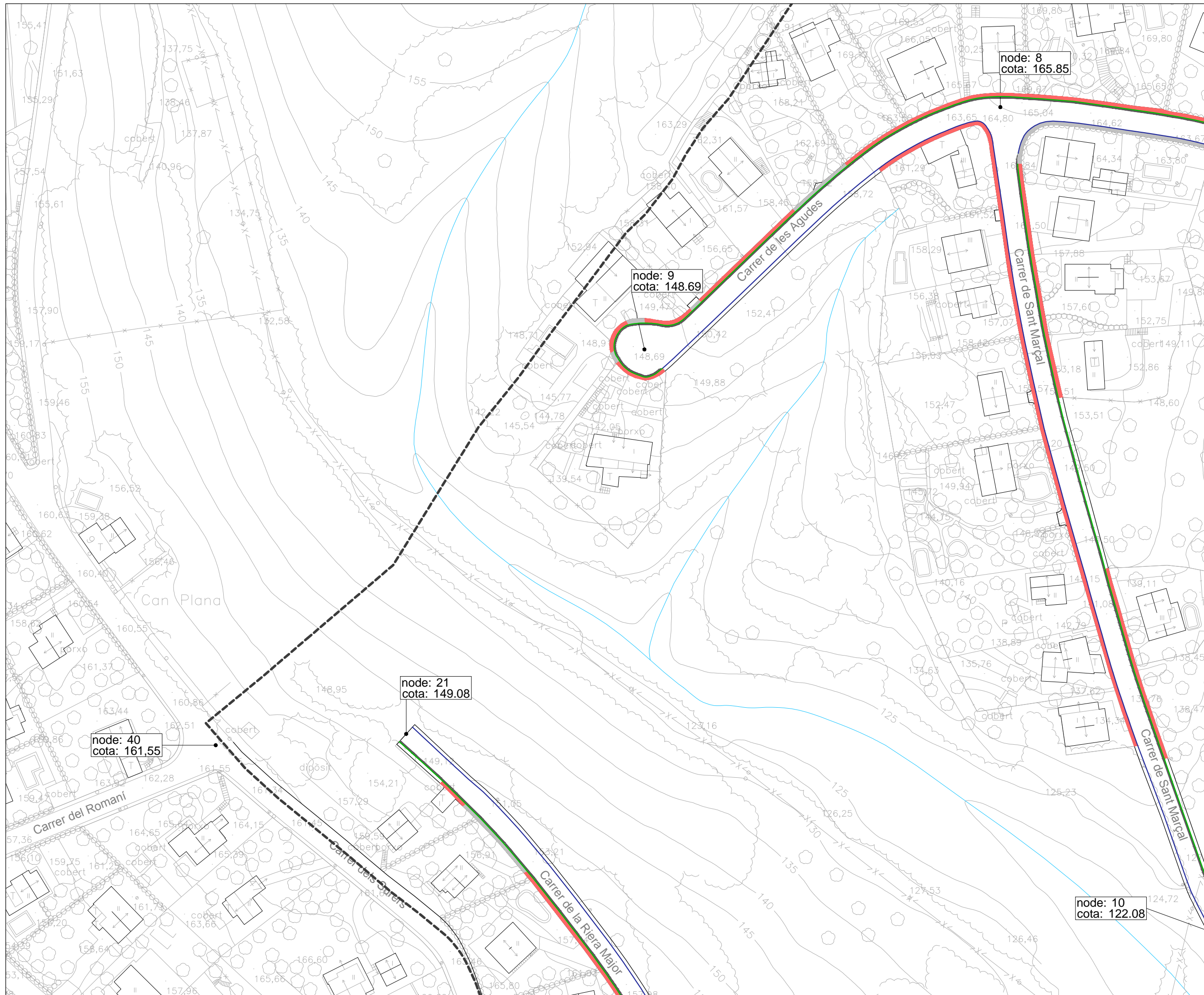
PLANTA D'ENDERROCS

Escala
A1 1:500
A3 1:1000

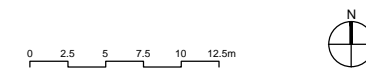
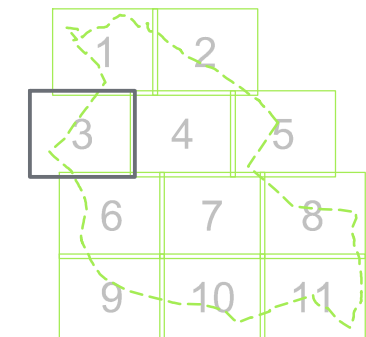
Núm. plànol
05

VERTICAL PROXER, S.L. arquitectura
Ctra. BV-5122, km 5 - 08495 Fogars de la Selva
arquitectura@verticalproxer.com - T. 93 764 41 18

VPX
arquitectura



- Limit sector
- Definició vialitat**
- Aglomerat a retirar
 - Vorera de panot a retirar
 - Vorera de ciment a retirar
 - Vorada a retirar
 - Vorada a retirar (30% de reposició de peces)
- 000.00 Cota superior existent
0000.00 Nº de node



1020

Títol del projecte
**PROJECTE D'URBANITZACIÓ
MODIFICAT "CAN SALVÀ"
2ª FASE (ORDENACIÓ)**

Localització:
Riells i Viabrea
(La Selva) - GIRONA

Client

Ajuntament Riells i Viabrea

Data

Abril 2019

Títol del Plànol

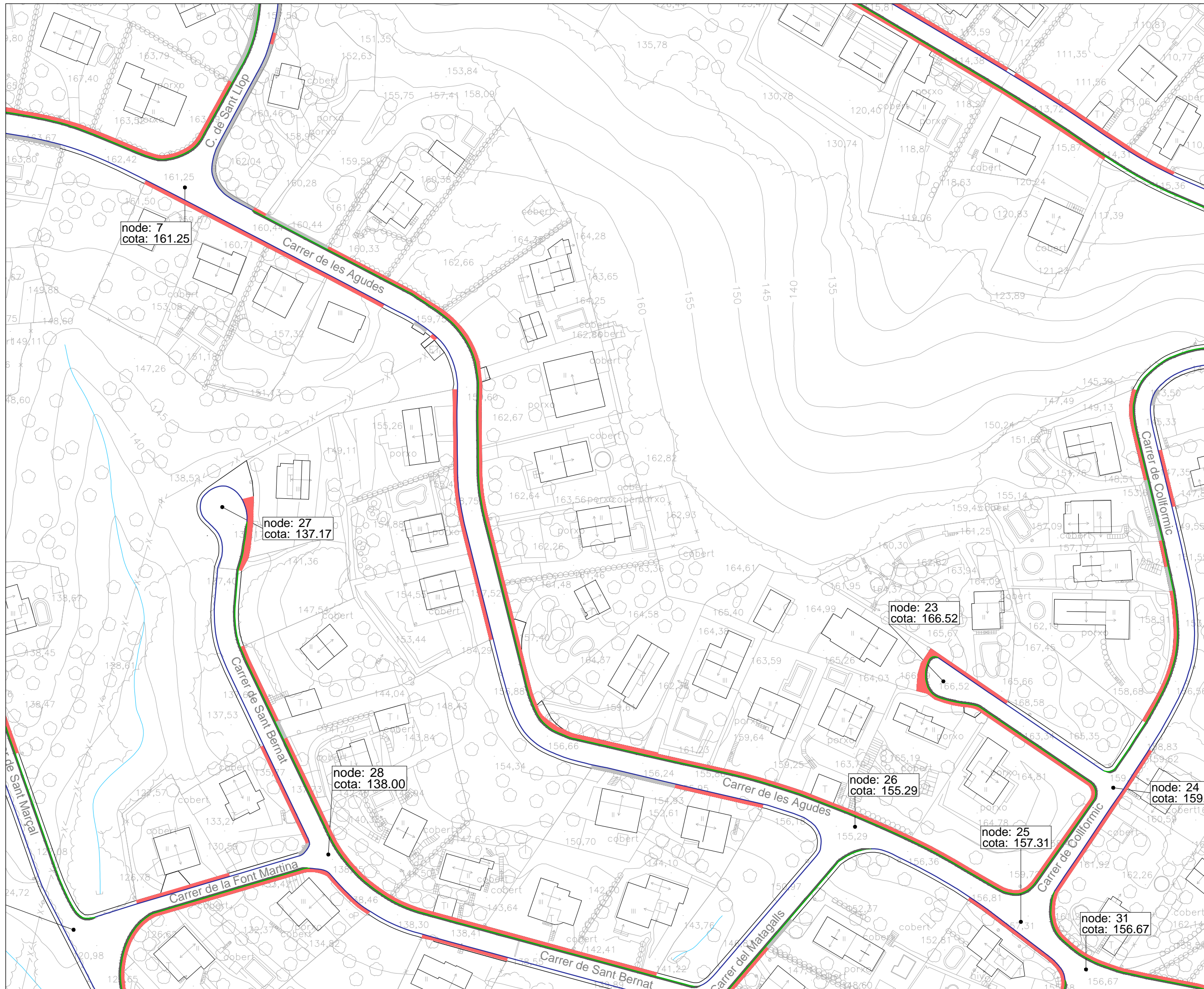
Full
4 de 12
3

PLANTA D'ENDERROCS

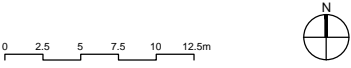
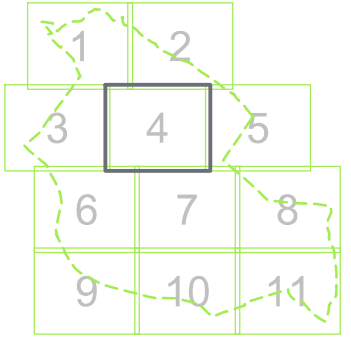
Escala

A1 1:500
A3 1:1000

Núm. plànol
05



- Limit sector
- Definició vialitat**
- Aglomerat a retirar
 - Vorera de panot a retirar
 - Vorera de ciment a retirar
 - Vorada a retirar
 - Vorada a retirar (30% de reposició de peces)
- 0.00 0.00 Node



1020

PROJECTE D'URBANITZACIÓ MODIFICAT "CAN SALVÀ" 2ª FASE (ORDENACIÓ)

Localització:
Riells i Viabrea (La Selva) - GIRONA

Ajuntament Riells i Viabrea

Data: Abril 2019

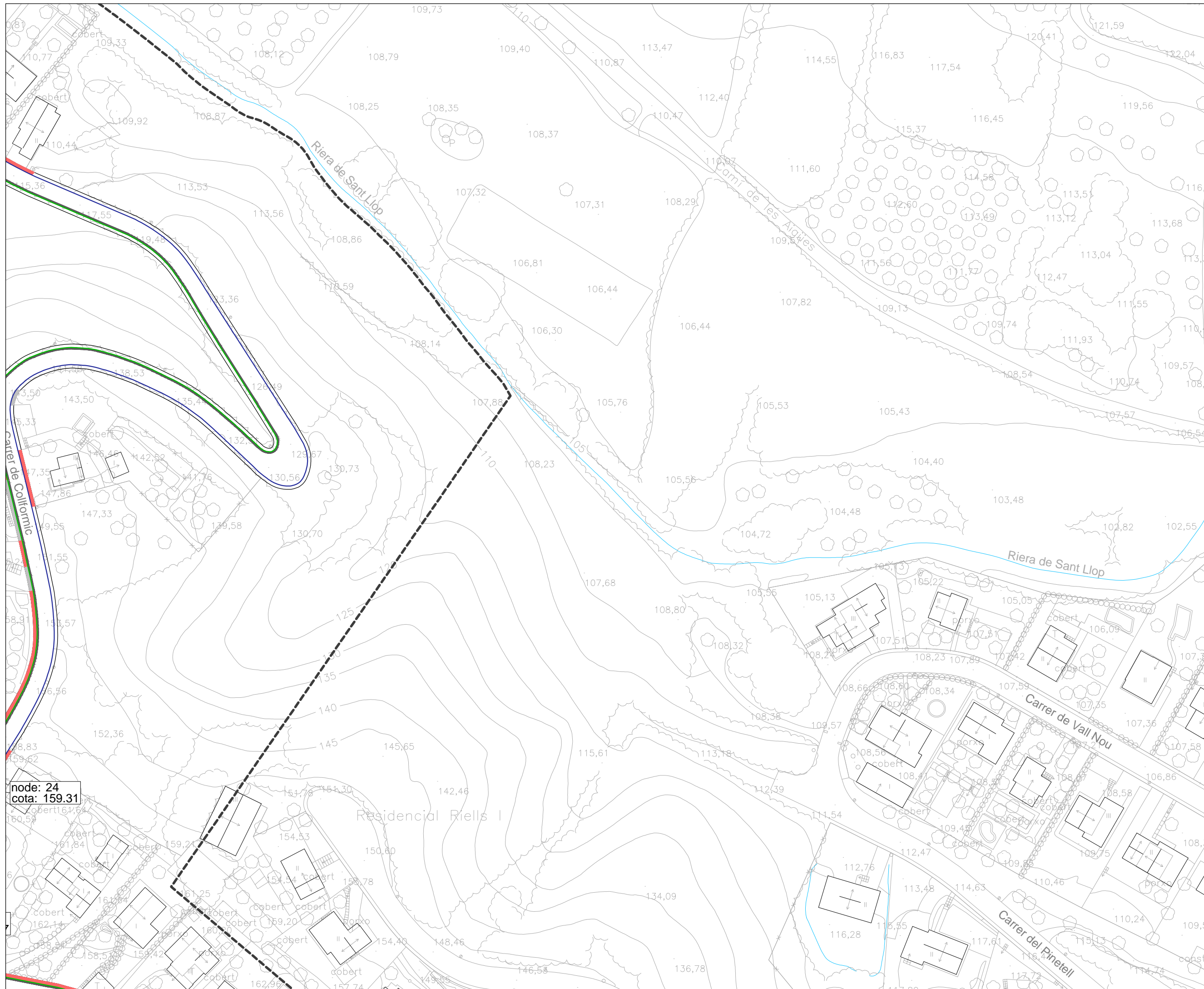
Títol del Plànol: 4

PLANTA D'ENDERROCS

Escala: A1 1:500, A3 1:1000

Núm. plànol: 05



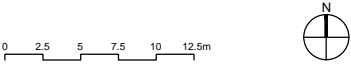
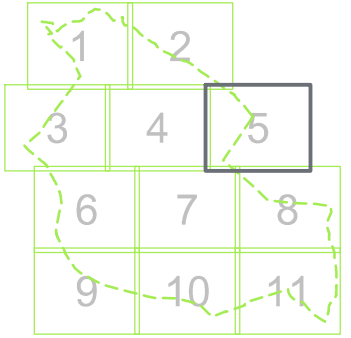


--- Limit sector

Definició vialitat

- Aglomerat a retirar
- Vorera de panot a retirar
- Vorera de ciment a retirar
- Vorada a retirar
- Vorada a retirar (30% de reposició de peces)

000.00 Cota superior existent
1000.00 Nº de node



1020

Títol del projecte
PROJECTE D'URBANITZACIÓ MODIFICAT "CAN SALVÀ" 2ª FASE (ORDENACIÓ)

Localització:
Riells i Viabrea (La Selva) - GIRONA

Client
Ajuntament Riells i Viabrea

Data
Abril 2019

Títol del Plànol
5

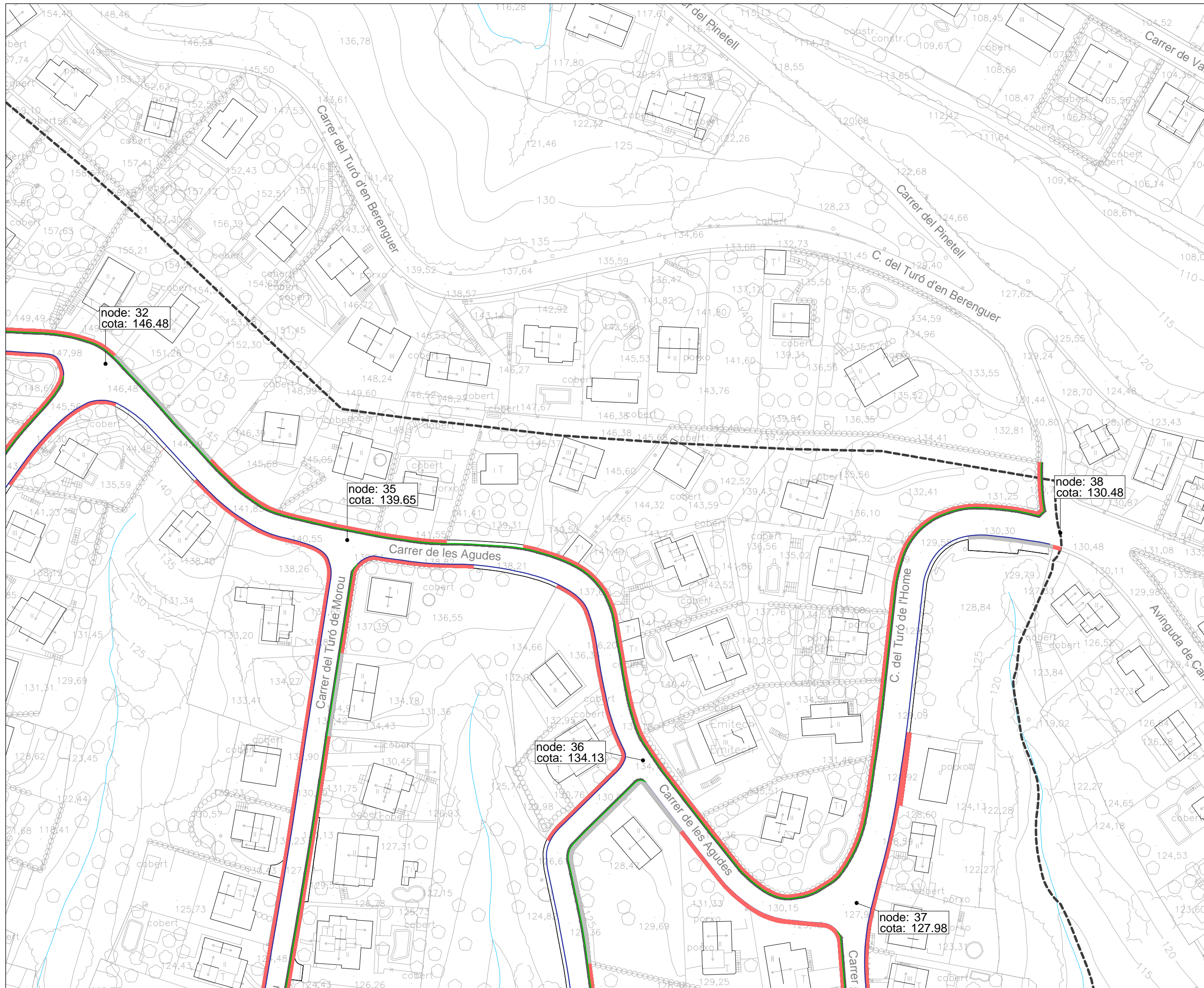
PLANTA D'ENDERROCS

Escala
A1 1:500
A3 1:1000

Núm. plànol
05

VERTICAL PROXER, S.L. arquitectura
Ctra. BV-5122, km 5 - 08496 Fogars de la Selva
arquitectura@verticalproxer.com - T. 93 764 41 18

VPX
arquitectura



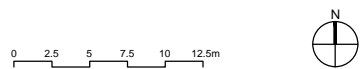
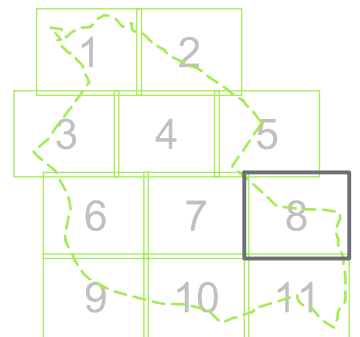
--- Limit sector

Definició vialitat

- Aglomerat a retirar
- Vorera de panot a retirar
- Vorera de ciment a retirar
- Vorada a retirar
- Vorada a retirar (30% de reposició de peces)

0.00.00 - Cota superior existent
0.00.00 - Cota inferior existent

Node



1020

Títol del projecte
**PROJECTE D'URBANITZACIÓ
MODIFICAT "CAN SALVÀ"
2ª FASE (ORDENACIÓ)**

Localització:
Riells i Viabrea
(La Selva) - GIRONA

Client
Ajuntament Riells i Viabrea

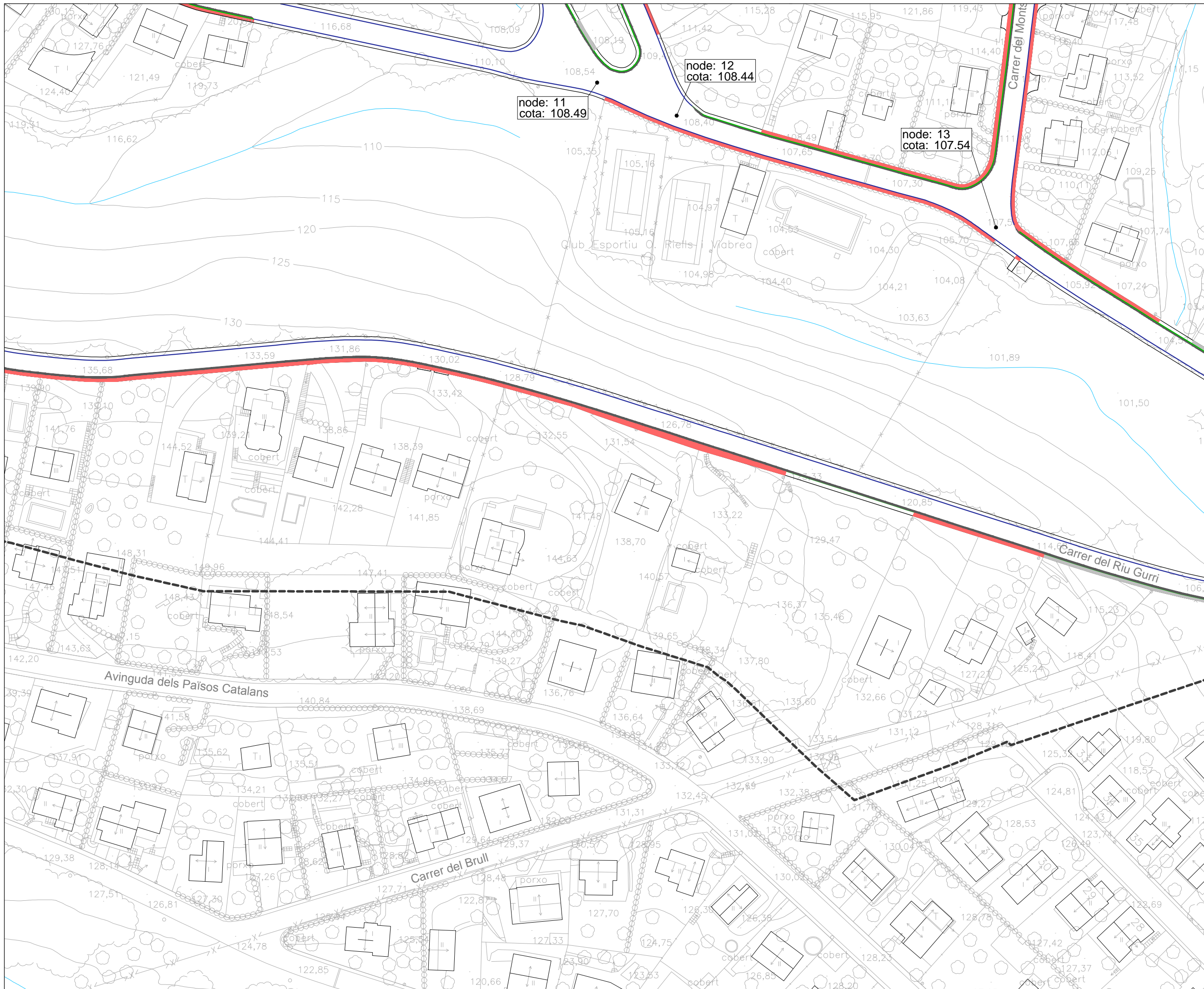
Data
Abril 2019

Títol del Plànol
8

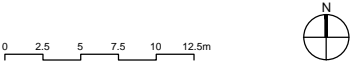
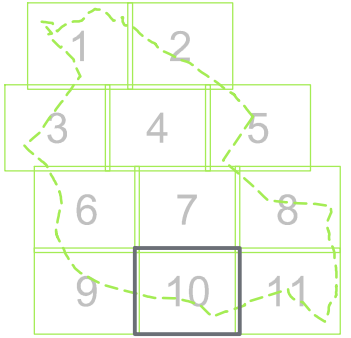
PLANTA D'ENDERROCS

Escala
A1 1:500
A3 1:1000





- Limit sector
- Definició vialitat**
- Aglomerat a retirar
 - Vorera de panot a retirar
 - Vorera de ciment a retirar
 - Vorada a retirar
 - Vorada a retirar (30% de reposició de peces)
- 000.00 Cota superior existent
000.00 Cota inferior existent
- Node



1020

Títol del projecte
PROJECTE D'URBANITZACIÓ MODIFICAT "CAN SALVÀ" 2ª FASE (ORDENACIÓ)

Localització:
 Riells i Viabrea (La Selva) - GIRONA

Client
 Ajuntament Riells i Viabrea

Data
 Abril 2019

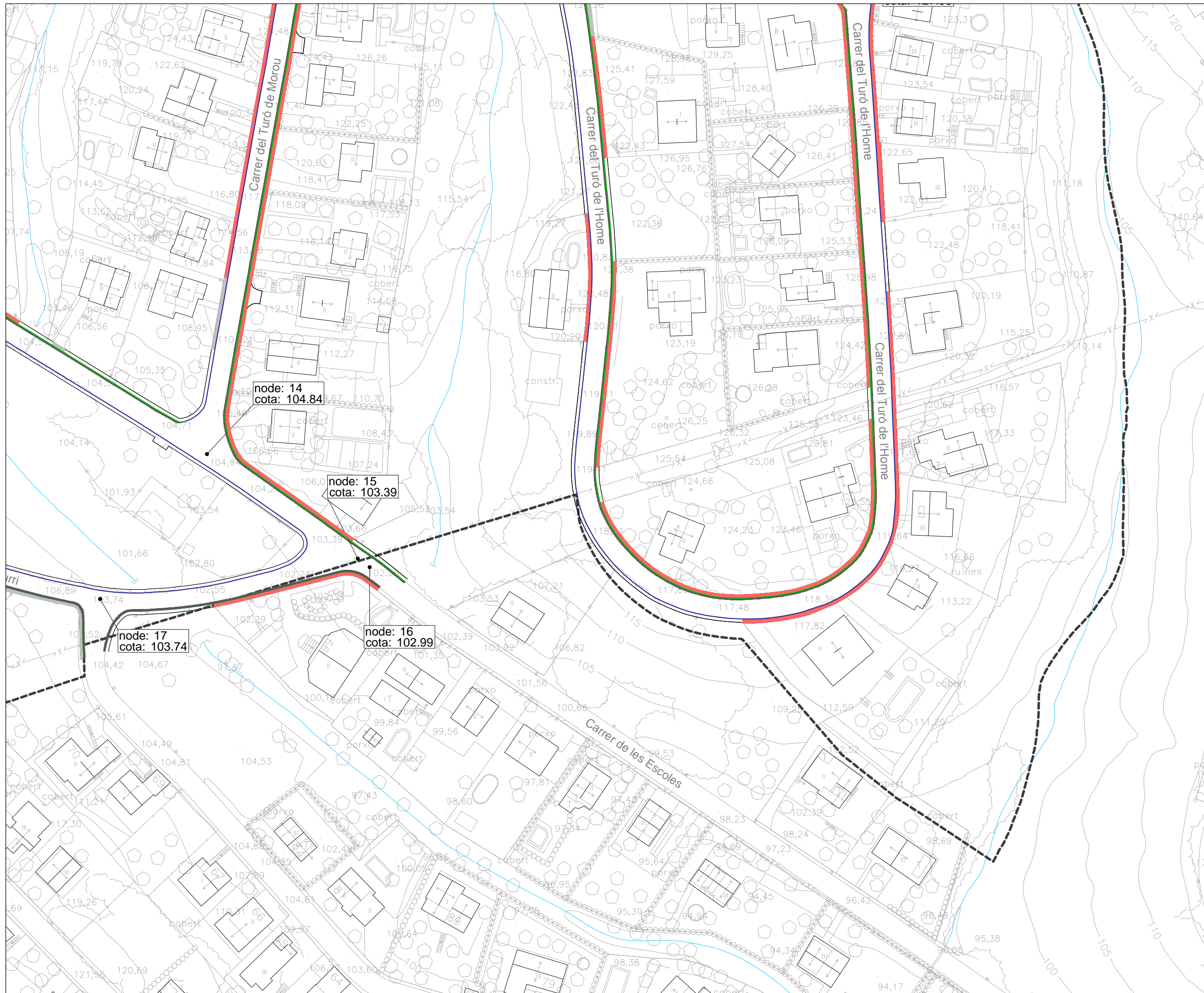
Títol del Plànol
 10

PLANTA D'ENDERROCS

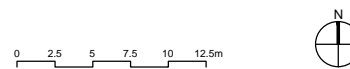
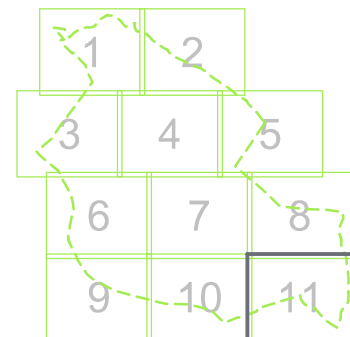
Escala
 A1 1:500
 A3 1:1000

Núm. plànol
05





- Límit sector
- Definició vialitat**
- Aglomerat a retirar
 - Vorera de panot a retirar
 - Vorera de ciment a retirar
 - Vorada a retirar
 - Vorada a retirar (30% de reposició de peces)
- 000.00 Cota superfície existent
NODE 00 Cota 00 Node



1020	
Títol del projecte	
PROJECTE D'URBANITZACIÓ MODIFICAT "CAN SALVÀ" 2ª FASE (ORDENACIÓ)	
Localització:	
Riells i Viabrea (La Selva) - GIRONA	
Client	
Ajuntament Riells i Viabrea	
Data	Full
Abril 2019	12 de 12
Títol del Plànol	11

PLANTA D'ENDERROCS	
Escala	Núm. plànol
A1 1:500	05
A3 1:1000	