



DOCUMENT ÚNIC DE PROTECCIÓ CIVIL  
MUNICIPAL (DUPROCIM) DE  
**SUSQUEDA**

(INFOCAT – NEUCAT – SISMICAT – VENTCAT)

**DOCUMENT PÚBLIC**

Exp. 2021/601



**UNITAT DE SOSTENIBILITAT**  
**Consell Comarcal de la Selva**  
Octubre 2023

Sergi Giménez Firmado digitalmente  
Raventós - por Sergi Giménez  
Raventós -

(TCAT) Fecha: 2023.11.02  
07:53:28 +01'00'

## ÍNDEX

---

**DOCUMENT 1. GENERALITATS I ORGANITZACIÓ MUNICIPAL** **5**

---

- 1.1. INTRODUCCIÓ, NORMATIVA I DISPOSICIONS LEGALS
- 1.2. DADES GENERALS DEL MUNICIPI
  - 1.2.1 IDENTIFICACIÓ DEL MUNICIPI
  - 1.2.2 SITUACIÓ GEOGRÀFICA
  - 1.2.3 DADES DE POBLACIÓ
  - 1.2.4 XARXA VIÀRIA BÀSICA
  - 1.2.5 SERVEIS BÀSICS
  - 1.2.6 CLIMATOLOGIA
  - 1.2.7 OROGRAFIA I HIDROLOGIA
- 1.3. ORGANITZACIÓ MUNICIPAL DE PROTECCIÓ CIVIL
  - 1.3.1 ESTRUCTURA, FUNCIONS I RESPONSABILITATS
  - 1.3.2 CENTRES DE COORDINACIÓ
- 1.4. PROGRAMA I PROCEDIMENT D'IMPLANTACIÓ, SIMULACRES, MANTENIMENT, REVISIÓ I ACTUALITZACIÓ
  - 1.4.1 PROGRAMA DE LA IMPLANTACIÓ DEL PLA
  - 1.4.2 MANTENIMENT DEL PLA
  - 1.4.3 PROGRAMA D'EXERCICIS I SIMULACRES
- 1.5. BASES PER AL PLA DE RECUPERACIÓ PREVIST A L'ARTICLE 31 DE LA LLEI 4/1997

---

**DOCUMENT 2. ANÀLISI DEL RISC** **19**

---

- 2.1. RISC TERRITORIAL
- 2.2. RISCOS ESPECIALS
  - 2.2.1. INCENDIS FORESTALS (INFOCAT)
  - 2.2.2. NEVADES (NEUCAT)
  - 2.2.3. VENTADES (VENCAT)
  - 2.2.4. EMERGÈNCIES SÍSMIQUES (SISMICAT)
- 2.3. RISCOS ESPECÍFICS

---

**DOCUMENT 3. VULNERABILITAT MUNICIPAL** **31**

---

- 3.1. ÀREES O SECTORS D'AFECTACIÓ
  - 3.1.1. RISCOS TERRITORIALS
  - 3.1.2. RISCOS ESPECIALS
- 3.2. ELEMENTS VULNERABLES
  - 3.2.1. INCENDIS FORESTALS (INFOCAT)
  - 3.2.2. NEVADES (NEUCAT)
  - 3.2.3. VENTADES (VENCAT)
  - 3.2.4. EMERGÈNCIES SÍSMIQUES (SISMICAT)
  - 3.2.5. PERSONES I ACTES EN ZONES DE RISC

---

**DOCUMENT 4. PROCEDIMENTS OPERATIUS PER RISC** **45**

---

- 4.1. PROCEDIMENT OPERATIU
  - 4.1.1. CRITERIS D'ACTIVACIÓ NIVELLS
  - 4.1.2. TASQUES PREVENTIVES I OPERATIVES ASSOCIADES A CADASCUN DELS NIVELLS
  - 4.1.3. AVISOS: ORGANITZACIÓ, SISTEMES I RECORREGUTS D'AVÍS
  - 4.1.4. PROCEDIMENTS DE RELACIÓ I D'INTEGRACIÓ AMB ELS PLANS D'ÀMBITS SUPERIOR
- 4.2. MESURES DE PROTECCIÓ A LA POBLACIÓ
  - 4.2.1. EXECUCIÓ DE L'EVACUACIÓ
  - 4.2.2. ZONES D'ALLUNYAMENT
  - 4.2.3. PAUTES DE CONFINAMENT
  - 4.2.4. CONTROL D'ACCESSOS
- 4.3. CENTRES D'ACOLLIDA. TIPOLOGIA

---

**DOCUMENT 5. FITXES D'ACTUACIÓ** **57**

---

---

**DOCUMENT 6. DIRECTORI TELEFÒNIC I CATÀLEG DE MITJANS I RECURSOS** **71**

---

- 6.1. DIRECTORI TELEFÒNIC
  - 6.1.1. ORGANIGRAMA MUNICIPAL DE L'EMERGÈNCIA
  - 6.1.2. ENTRES DE COORDINACIÓ I SERVEIS D'EMERGÈNCIA
  - 6.1.3. CENTRE D'ACOLLIDA
  - 6.1.4. MITJANS DE COMUNICACIÓ
  - 6.1.5. MUNICIPIS VEÏNS
- 6.2. CATÀLEG DE MITJANS I RECURSOS
  - 6.2.1. EQUIPAMENTS
  - 6.2.2. VEHICLES I RECURSOS MUNICIPALS
  - 6.2.3. XARXA D'HIDRANTS MUNICIPAL
  - 6.2.4. ASSOCIACIONS I GRUPS VOLUNTARIS LOCALS
  - 6.2.5. SERVEIS BÀSICS
  - 6.2.6. SERVEIS SANITARIS
  - 6.2.7. PRIVATS

---

**DOCUMENT 7. CARTOGRAFIA ESPECÍFICA (PER A CADA RISC)** **81**

---

---

**ANNEXOS** **82**

---

- ANNEX 1. CRITERIS D'ACTIVACIÓ DELS PLANS DE PROTECCIÓ CIVIL DE LA GENERALITAT
- ANNEX 2. CONSELLS D'AUTOPROTECCIÓ PER A LA POBLACIÓ
- ANNEX 3. GUIA RÀPIDA EXTRAÏBLE D'ACTUACIÓ PELS GRUPS ACTUANTS

## DOCUMENT 1. GENERALITATS I ORGANITZACIÓ MUNICIPAL

### 1.1. INTRODUCCIÓ, NORMATIVA I DISPOSICIONS LEGALS

El Document Únic de Protecció Civil Municipal (DUPROCIM) és el document que estableix el marc orgànic i funcional previst per a un municipi, amb l'objecte de prevenir i controlar els riscos sobre les persones i els béns i donar resposta adequada a les possibles situacions d'emergència del municipi, sota responsabilitat del titular del pla i garantint la integració d'aquestes actuacions amb el sistema autonòmic de protecció civil. Aquest es base en el Decret 155/2014, de 25 de novembre, pel qual s'aprova el contingut mínim per a l'elaboració i homologació dels plans de protecció civil municipal i s'estableix el procediment per a la seva tramitació conjunta.

El present document incorpora la següent relació de riscos especials que poden afectar al municipi de SUSQUEDA (INFOCAT, NEUCAT, SISMICAT i VENTCAT) segons la normativa vigent en matèria de Protecció Civil de Catalunya. La vigència del DUPROCIM és de 4 anys i aquest s'haurà de d'actualitzar i/o revisar a fi de mantenir-ne plenament la capacitat operativa.

La redacció del present document s'ha realitzat d'acord amb les disposicions legals, Plans d'emergència i normativa que es descriu a continuació:

#### A nivell municipal:

- Agrupació de defensa forestal (ADF) Ter-Brugent, constituïda el 21 de febrer de 2021 i formada pels municipis de Susqueda, Anglès, Amer i la Cellera de Ter.
- Pla bàsic emergència municipal (PBEM) homologat el 18/12/2008.
- Pla d'actuació per incendis forestals (INFOCAT) homologat el 11/06/2015.
- Pla d'actuació per a nevades (NEUCAT) homologat el 11/06/2015.
- Pla d'actuació municipal per sismes (SISMICAT) homologat el 11/06/2015.
- Pla d'actuació per a vent (VENTCAT).

#### A nivell autonòmic:

- Decret 161/1995, de 16 de maig, pel qual s'aprova el Pla de protecció civil de Catalunya (PROCICAT).
- Acord GOV/165/2014, de 9 de desembre, pel qual s'aprova el Pla especial per a emergències radiològiques de Catalunya (RADCAT).
- Acord GOV/141/2014, de 21 d'octubre, pel qual s'aprova la revisió del Pla especial d'emergències per incendis forestals de Catalunya (INFOCAT).
- Acord GOV/14/2015, de 10 de febrer, pel qual s'aprova la revisió del Pla especial d'emergències per inundacions de Catalunya (INUNCAT).
- Acord GOV/138/2014, de 14 d'octubre, pel qual s'aprova la revisió del Pla especial d'emergències sísmiques a Catalunya (SISMICAT).
- Acord GOV/29/2015, de 3 de març, pel qual s'aprova la revisió del Pla especial d'emergència exterior del sector químic de Catalunya (PLASEQCAT).
- Acord GOV/132/2014, de 30 de setembre, pel qual s'aprova la revisió del Pla especial d'emergències per accidents en el transport de mercaderies perilloses per carretera i ferrocarril a Catalunya (TRANSCAT).
- Acord GOV/126/2014, de 23 de setembre, pel qual s'aprova la revisió del Pla especial d'emergències per nevades a Catalunya (NEUCAT).
- Acord GOV/139/2014, de 14 d'octubre, pel qual s'aprova la revisió del Pla especial d'emergències per allaus a Catalunya (ALLAUCAT).

- Acord GOV/128/2010, de 13 de juliol, pel qual s'aprova el Pla especial per a emergències aeronàutiques a Catalunya (AEROCAT).
- Acord GOV/15/2015, de 10 de febrer, pel qual s'aprova la revisió del Pla especial d'emergències per contaminació de les aigües marines de Catalunya (CAMCAT).
- ACORD GOV/115/2017, d'1 d'agost, pel qual s'aprova el Pla especial d'emergències per risc de vent a Catalunya (VENTCAT).

A Susqueda no disposa de voluntaris de Protecció Civil (AVPC).

## 1.2. DADES GENERALS DEL MUNICIPI

### 1.2.1. IDENTIFICACIÓ DEL MUNICIPI

<b>NOM MUNICIPI</b>	SUSQUEDA
<b>POBLACIÓ (2021)</b>	99
<b>COMARCA</b>	La Selva
<b>PROVÍNCIA</b>	Girona

### 1.2.2. SITUACIÓ GEOGRÀFICA

Coordenades, nucli urbà (ajuntament):

UTM31N - ETRS89: X: 462489 Y: 4651482

Superfícies (aproximades):

<b>SUPERFÍCIE TOTAL</b>	50,61Km <sup>2</sup>
<b>DENSITAT DE POBLACIÓ</b>	2 hab/km <sup>2</sup>
<b>SUPERFÍCIE FORESTAL</b>	45,89 km <sup>2</sup>
<b>SUPERFÍCIE AGRÍCOLA</b>	1,07 km <sup>2</sup>
<b>SUPERFÍCIE URBÀ</b>	0,10 km <sup>2</sup>
<b>SUPERFÍCIE AIGUA</b>	3,54 km <sup>2</sup>

Font: Agenda 21 local

Municipis veïns:

NOM	TELÈFON AJUNTAMENT	TELÈFON POLICIA LOCAL / POLICIA MUNICIPAL	UBICACIÓ
Amer			Nord
Anglès			Sud Est
La Cellera de Ter			Sud Est
Sant Julia Llor -Bonmatí			Est
Bescanó			Est
Osor			Oest

### 1.2.3. DADES DE POBLACIÓ

Evolució de la població:

DADES DE POBLACIÓ	
POBLACIÓ TOTAL 2021	99
HABITANTS CENSATS ANY 2020	93
HABITANTS CENSATS ANY 2019	101
HABITANTS CENSATS ANY 2018	97
HABITANTS CENSATS ANY 2017	98
HABITANTS CENSATS ANY 2016	95

Font: Idescat i INE 2021

**Distribució de la població:** Susqueda és un municipi caracteritzat per no tenir un nucli de població com a tal i tractar-se bàsicament de disseminat i estructurat a través de veïnats.

	NOM	POBLACIÓ	POBLACIÓ MÀXIMA ESTIMADA
Veïnat / disseminat	Veïnat del Coll	31	-
Veïnat / disseminat	Veïnat de Sant Martí Sacalm	41	-
Veïnat / disseminat	Veïnat del Far	27	-
<b>TOTAL</b>		<b>99</b>	<b>150</b>

Font: Idescat i INE 2020

### 1.2.4. XARXA VIÀRIA BÀSICA

CARRETERA / AUTOPISTA	TITULARITAT	PUNTS QUILOMÈTRICS		TÚNELS, VIADUCTES I PASSOS ENTRE CARRETERES
		Pk inicial	Pk final	
GI-7525	Diputació de Girona	0,0	8,0	-

CARRETERA / AUTOPISTA	TITULARITAT	PUNTS QUILOMÈTRICS		TÚNELS, VIADUCTES I PASSOS ENTRE CARRETERES
		Pk inicial	Pk final	
C-153	Generalitat de Catalunya	35,15	38,8	-
Ctra. del Coll	municipal	0	6	
Ctra. del Far	municipal	0	4,4	

### 1.2.5. SERVEIS BÀSICS

LÍNIA ELÈCTRICA	TENSIÓ	COMPANYIA	MASSA FORESTAL
Línia AT	110 kV	FECSA - ENDESA	SI
Línies distribució baixa	Mitja i baixa tensió	FECSA - ENDESA	SI
SUBESTACIÓ ELÈCTRICA			
Dins el terme municipal no hi trobem cap subestació elèctrica			
TRANSFORMADORS			
Al Veïnat del Coll existeixen 2 transformadors.			

NUCLI AMB SERVEI AIGUA POTABLE	COMPANYIA	DESCRIPCIÓ
Veïnat del Coll Veïnat de Sant Martí Sacalm Veïnat del Far	Serveis municipals	Cada veïnat disposa de xarxa pròpia (captació, dipòsits i xarxa de distribució) tot i que no dona servei a la totalitat d'ells

## 1.2.6. CLIMATOLOGIA

### Estació meteorològica del municipi

VALORS MITJANS DE PRECIPITACIONS I TEMPERATURA													
MES	GEN	FEB	MAR	ABR	MAI	JUN	JUL	AGO	SET	OCT	NOV	DES	ANY
PTP (mm)	9,8	4,9	76,0	201,1	81,9	123,9	45,8	54,4	37,9	53,1	163,0	20,9	<b>1143,1</b>
T (°C)	7,1	10,7	10,6	13,5	19,2	19,7	24,1	24,1	19,9	14,3	11,2	7,9	<b>15,2</b>

<b>VENTS DOMINANTS</b>	Vents del Sud Est i Nord Oest , velocitat mitjana 1,8 m/s ( dades a 10 m.)
------------------------	--

Font : Dades climàtiques estadístiques 2020 estació d'Anglès. Servei Meteorològic de Catalunya.

Dades actualitzades: <https://www.meteo.cat/observacions/xema/dades?codi=VN>

	LOCALITZACIÓ	CARACTERÍSTIQUES
<b>ESTACIÓ EMA</b> (més pròxima)	ANGLÈS UTM31N - ETRS89 X:469427 Y:4645504 (C/ de les fàbriques)	Forma part de la xarxa d'estacions automàtiques XEMA del Servei Meteorològic de Catalunya més pròxima.

Font : Servei Meteorològic de Catalunya ([www.meteocat.com](http://www.meteocat.com))

## 1.2.7. OROGRAFIA I HIDROLOGIA

<b>ALTITUD MÀXIMA</b>	1147 m. (Sant Benet al sud) 1154 m. (Turó d'Armadans al nord)
<b>ALTITUD MÀXIMA AMB POBLACIÓ / INFRAESTRUCTURES</b>	1118 (Masia Can Carreras)
<b>ALTITUD MÍNIMA</b>	348 m (Pantà de Susqueda)
<b>ALTITUD MÍNIMA AMB POBLACIÓ / INFRAESTRUCTURES</b>	459 (Mas Torrent)
<b>ALTITUD DEL NUCLI URBÀ</b>	817 m. (Ajuntament)
<b>RIUS, TORRENTS I RIERES</b>	El Ter. Riu Brugent. Riera de l'Om, Riera de Rupit, D'Osor. Torrent de Sant Martí
<b>CANALS</b>	-
<b>PANTÀ</b>	Pantà de Susqueda

### 1.3. ORGANITZACIÓ MUNICIPAL DE PROTECCIÓ CIVIL

#### 1.3.1. ESTRUCTURA, FUNCIONS I RESPONSABILITATS

L'organització municipal de protecció civil és el conjunt de persones encarregades de dur a terme la protecció civil del municipi, amb l'objectiu de fer front a les emergències que puguin sorgir dins del municipi per tal de salvar vides, protegir béns i el medi ambient.

L'estructura de l'organització municipal de protecció civil té com a punt més elevat de responsabilitat a l'alcalde, que és l'autoritat de protecció civil d'àmbit municipal i, com a base de l'organització, es troben les diferents comissions i comitès encarregats de dur a terme les accions per tal d'aplicar correctament el Pla de Protecció Civil Municipal.

En aquest apartat es tracta doncs, de donar a conèixer les diferents figures dins de l'organització municipal de protecció civil tot explicant les seves funcions i responsabilitats.

#### Comissió municipal de protecció civil:

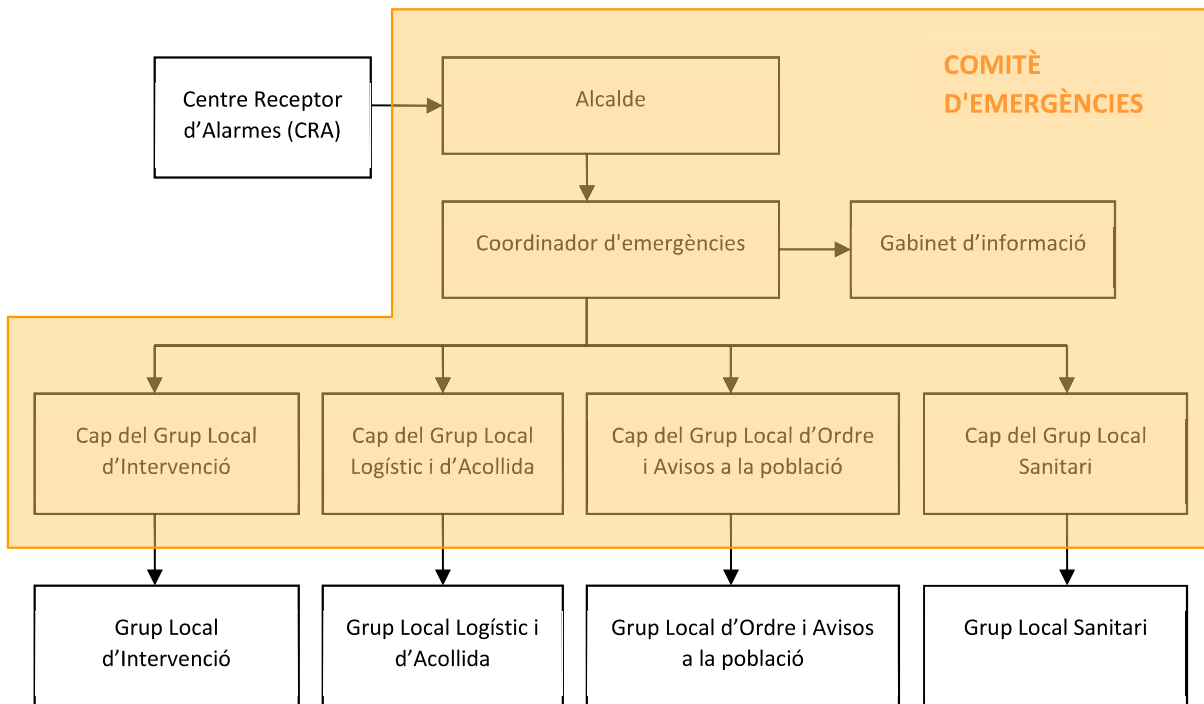
La Comissió Municipal de Protecció Civil és un òrgan que es crea pel Pla de l'ajuntament i està presidit per l'alcalde o alcaldessa. És l'òrgan que vetlla per la prevenció i la seguretat del municipi i és el marc de col·laboració, coordinació i presa d'acords entre els diversos serveis municipals i entre les diferents administracions amb incidència en el municipi en matèria d'anàlisi de risc, prevenció, planificació, intervenció, informació a la població i rehabilitació. Així doncs, es tracta d'un òrgan amb caràcter consultiu, deliberant i coordinador.

#### Composició:

COMISSIÓ MUNICIPAL DE PROTECCIÓ CIVIL	
NOM	CÀRREC
El municipi no està obligat a crear la Comissió de Protecció Civil Municipal ates que no té la població mínima exigida per a ser constituïda	

La composició de la Comissió municipal de Protecció Civil serà diferent en cada municipi, però en general integrada per representats de l'ajuntament i de les altres administracions que disposen de serveis afectes als plans municipals; per representants de les entitats col·laboradores en funcions de protecció civil i de l'associació de voluntaris i voluntàries, si n'hi ha; pels directors o directores dels plans d'autoprotecció de les empreses i dels centres del municipi que hi siguin convocats, i pel personal tècnic que es consideri necessari.

L'organigrama municipal en emergències segueix el següent patró:



En resum, s'ha de realitzar una explicació de les funcions i responsabilitats del municipi i de les figures següents:

#### Centre Receptor d'Alarmes (CRA)

És el centre on es reben i des d'on es notifiquen els avisos d'emergència.

#### Comitè d'emergències:

- Alcalde
- Consell Assessor
- Gabinet d'informació municipal

Aquests òrgans es defineixen de la manera següent:

#### Alcalde

L'alcalde del municipi és l'autoritat de protecció civil d'àmbit municipal, i per tant el director del Pla municipal de protecció civil o responsable municipal de l'emergència. Pot delegar les funcions de direcció del Pla al/a la tinent/a d'alcalde (o a altres regidors/es, si en manquen). L'alcalde és el responsable màxim de l'elaboració, la implantació i l'execució del Pla de protecció civil municipal.

#### Funcions:

- Analitzar i valorar la situació.
- Informar-ne al director del Pla Especial de la Generalitat per mitjà del CECAT i coordinar-se amb el director del Pla Especial de la Generalitat.

- Declarar la pre-alerta, l'activació i la desactivació del Pla de protecció civil municipal. Informar-ne al director del Pla Especial de la Generalitat per mitjà del CECAT.
- Convocar el Comitè Municipal d'Emergències.
- Constituir i exercir la direcció del CECOPAL.
- Informar i coordinar-se amb el director del Pla Especial de la Generalitat.
- Analitzar i valorar la situació.
- Si fos el cas, donar l'ordre de preparar i prendre totes les mesures preventives necessàries, previstes a nivell municipal, per minimitzar els danys previsibles.
- Donar l'ordre de divulgar els consells d'autoprotecció davant del risc.
- Avaluar i determinar els elements vulnerables, i posar-ho en coneixement del director del Pla Especial de la Generalitat. Si és convenient, haurà de propiciar l'activació dels diversos PAU que ho requereixin.
- Decidir en tot moment, amb el Comitè Municipal d'Emergències, les actuacions més adients per fer front a l'emergència dins del seu marge de responsabilitat i aplicar les mesures de protecció a la població (avisos, acollida i suport), als béns i al medi ambient.
- Assegurar l'execució de la part de les funcions que el municipi assumeixi i vetllar per la correcta execució d'aquestes funcions.
- Ordenar la incorporació als grups d'actuació del Pla Especial de la Generalitat dels mitjans i recursos municipals disponibles per garantir la protecció i la seguretat de la població.
- Decretar, si s'escau, mobilitzacions i expropiació temporal.
- Assegurar el manteniment i l'operativitat del Pla de protecció civil municipal.
- D'altres, en funció del risc.

#### Consell Assessor

El Consell Assessor té per funcions:

- Assessorar el director del pla, l'alcalde.
- Analitzar i valorar la situació, aportant-hi tota la informació i trametent les instruccions de l'alcalde als seus respectius col·laboradors.
- Altres funcions específiques per a cada risc concret.

El Consell Assessor es compon de:

- El / La cap del Grup Local d'Ordre i Avisos a la Població
- El / La cap del Grup Local Sanitari
- El / La cap del Grup Local Logístic i d'Acollida
- El / La cap del Grup Local Específic pel Risc corresponent en cada cas
- El / La coordinador municipal de l'emergència
- Altres en funció del risc a criteri del director del Pla, en general tots els regidors i/o tècnics implicats en la resolució de l'emergència

#### Grup Local d'Ordre i Avisos a la Població

Les funcions d'avisos són:

- Avisar a la població afectada que estigui en les zones de risc de l'emergència i especialment als elements vulnerables.
- Transmetre la informació de les mesures a adoptar per part de la població.

Les funcions d'ordre són:

- Coordinar i executar les tasques d'allunyament, evacuació o confinament de la població i dels elements vulnerables.
- Garantir la seguretat ciutadana a la zona de risc.

- Controlar els accessos a la zona de risc.
- Realitzar la vigilància viària a la zona d'emergència, efectuant el control del trànsit d'accés dels components dels grups d'emergència.
- Guiar els actuants cap al Centre de Comandament Avançat (CCA) i a l'Àrea sanitària.

#### Grup Local d'Intervenció

Les seves funcions són:

- Assessorar tècnicament als diferents cossos d'emergència sobre l'actuació en front de l'emergència.
- Donar recolzament a les tasques necessàries per a prevenir i controlar les emergències.
- Donar recolzament a les tasques de rescat i salvament de persones i béns.
- Informar el coordinador del CCA i atendre les seves instruccions.

#### Grup Local Sanitari

Les seves funcions són:

- Informar-se de la situació sanitària en l'àrea d'emergència.
- Prestar assistència sanitària in situ.
- Conèixer l'estat i la ubicació dels afectats.
- Cobrir les necessitats farmacèutiques.
- Prestar atenció psicològica als afectats i familiars.
- Realitzar les tasques de salut pública.

#### Grup Local Logístic i d'Acollida

- Proporcionar i gestionar els serveis bàsics municipals.
- Preparar els centres d'acollida i gestionar-los per tal que es pugui acollir a la població.
- Donar allotjament, proveïment d'aliments, control i serveis socials a les persones afectades.
- Subministrar tots els materials o combustibles que es necessitin.
- Designar un responsable del/s centre/s d'acollida, que tindrà les següents funcions:
  - o Portar el control nominal de les persones evacuades i/o acollides.
  - o Transmetre les necessitats que puguin presentar-se.
  - o Rebre i distribuir l'avituellament.
- Rebre el voluntariat ocasional.
- Específiques per al risc de nevades i allaus:
  - o Coordinar les tasques de neteja de la xarxa viària establint prioritats d'actuació per tal de minimitzar les situacions de risc i que els Grups d'Actuació puguin complir les seves missions.
  - o Preveure el material necessari per minimitzar les conseqüències de l'emergència (fundents, maquinària, material lleuger i pesant de treball i transport...).
  - o Donar suport tècnic al personal dels vehicles desviats als aparcaments.
  - o Donar suport al grup sanitari en el transport de persones que necessiten atenció sanitària (per exemple: persones que han d'anar a l'hospital a fer diàlisi).

#### Coordinador municipal de l'emergència

És la figura que fa de vincle entre l'alcalde i els diferents grups d'emergència, essent el màxim responsable del Consell Assessor. És el responsable de comunicar amb els diferents grups

d'emergència municipal i de controlar que tot es fa segons el previst, a més de suplir a l'alcalde en cas que fos necessari, amb una disponibilitat de 24 hores al dia.

Les seves funcions són:

- Coordinar l'emergència.
- Comunicar amb tots els grups d'emergència municipal.
- Rebre comunicacions del CRA.
- Assessorar l'alcalde.
- Controlar la situació i evolució de l'emergència i supervisar les accions dels diferents grups d'emergència.

#### Representant municipal al PROCICAT

És el responsable de traslladar-se al CECAT, en cas que aquest ho requereixi, per tal de donar informació a Protecció Civil, d'una forma directa i conjunta, de tot el que pugui ser necessari per a la resolució de l'emergència.

#### Gabinet d'Informació Municipal

El Gabinet d'Informació Municipal és l'òrgan responsable de donar la informació en el moment de l'emergència.

Les seves funcions són:

- Aplegar informació sobre l'emergència
- Transmetre (o difondre) la informació generada dins el Comitè d'Emergències a la població en general i a les persones directament o indirectament afectades

<b>ORGANITZACIÓ MUNICIPAL DE PROTECCIÓ CIVIL</b>			
<b>CÀRREC OPERATIU</b>	<b>NOM</b>	<b>CÀRREC HABITUAL</b>	<b>NÚMERO DE FITXA D'ACTUACIÓ</b>
Centre Receptor d'Alarmes	Eva Viñolas Marín	Alcaldessa	1
Responsable de l'emergència	Eva Viñolas Marín	Alcaldessa	2
Coordinador municipal de l'emergència	Eva Viñolas Marín	Alcaldessa	3
Cap del Grup local d'ordre i avisos a la població	Lluís Pons Anglada	1er Tinent d'Alcalde	4
Cap del Grup local logístic i d'acollida	Dolors Bach	Administrativa	5
Cap del Grup local sanitari	No existeix en el municipi		6
Cap del Gabinet d'informació	Eva Viñolas Marín	Alcaldessa	7
Cap del Grup local d'intervenció (només INFOCAT)	No existeix en el municipi		8
Representant municipal al CECAT	Pepi Muñoz Martos	Regidora	9

### 1.3.2. CENTRES DE COORDINACIÓ

#### Centres de recepció d'alarmes (CRA)

LLOC	AJUNTAMENT SUSQUEDA
ADREÇA	Plaça Ajuntament, 1 17171 Sant Martí Sacalm (Girona)
TELÈFON	
FAX	-
CORREU ELECTRÒNIC:	<a href="mailto:ajuntament@susqueda.cat">ajuntament@susqueda.cat</a>
ALTRES COMUNICACIONS	Xarxa Rescat:
ALTRES MITJANS DE COMUNICACIONS:	
Web ajuntament	<a href="http://www.susqueda.cat/">http://www.susqueda.cat/</a>
Facebook Ajuntament	<a href="https://www.facebook.com/people/Ajuntament-de-Susqueda/100064782904020/">https://www.facebook.com/people/Ajuntament-de-Susqueda/100064782904020/</a>
Twitter Ajuntament	<a href="https://mobile.twitter.com/aj_susqueda">https://mobile.twitter.com/aj_susqueda</a>
Instagram	<a href="https://www.instagram.com/p/CGEooQVBL7e/">https://www.instagram.com/p/CGEooQVBL7e/</a>
PROTOCOLS, FITXES D'ACTUACIÓ, ETC.	<b>1</b>

El CRA és un centre que ha d'estar operatiu 24 hores al dia, 365 dies a l'any. En cas que no sigui possible, aquestes funcions seran dutes a terme per l'alcalde o persona en qui delegui.

#### **Funcions:**

- Notificar qualsevol alarma al **112** i al **CECAT**.
- Rebre la notificació de l'alarma i trametre-la.
- Valorar, segons el protocols establerts, la importància de l'alarma.
- Posar en marxa el avisos d'activació del Pla de protecció civil municipal.
- Informar-se, en els primers moments, de la marxa de l'emergència.
- Establir contacte amb el coordinador municipal de l'emergència o l'alcalde.

#### Centres de Coordinació Operativa Local (CECOPAL)

LLOC	AJUNTAMENT SUSQUEDA
ADREÇA	Plaça Ajuntament, 1 17171 Sant Martí Sacalm (Girona)
TELÈFON	
FAX	-
CORREU ELECTRÒNIC:	<a href="mailto:ajuntament@susqueda.cat">ajuntament@susqueda.cat</a>
ALTRES COMUNICACIONS	Xarxa Rescat:
ALTRES MITJANS DE COMUNICACIONS:	

<b>Web ajuntament:</b>	<a href="http://www.susqueda.cat/">http://www.susqueda.cat/</a>
<b>Facebook Ajuntament:</b>	<a href="https://www.facebook.com/people/Ajuntament-de-Susqueda/100064782904020/">https://www.facebook.com/people/Ajuntament-de-Susqueda/100064782904020/</a>
<b>Twitter ajuntament:</b>	<a href="https://mobile.twitter.com/aj_susqueda">https://mobile.twitter.com/aj_susqueda</a>
<b>Instagram</b>	<a href="https://www.instagram.com/p/CGEooQVBL7e/">https://www.instagram.com/p/CGEooQVBL7e/</a>

**Funcions:**

- És el centre de coordinació municipal, que realitza les accions determinades pel director del Pla. Des d'aquí es dirigeix i es coordinen les actuacions dels diversos serveis relacionats amb el Pla.
- Mantenir contacte directe i continu amb el **Centre de Coordinació Operativa de Catalunya (CECAT)**.
- Notificar als grups operatius i al **CECAT** l'activació i la desactivació del Pla de protecció civil municipal.
- Facilitar, si s'escau, la informació a la població del municipi, amb els mitjans oportuns, segons les circumstàncies del risc i l'evolució de la situació de l'emergència.
- Mobilitzar i assegurar la transmissió de la informació i les ordres als grups operatius municipals decidides per la direcció del Pla, així com activar els mitjans i recursos municipals necessaris.
- Canalitzar l'ordre de l'autoritat de protecció civil municipal de prestació de serveis personals i la requisita, la intervenció o l'ocupació temporal i transitòria dels béns necessaris per afrontar les situacions d'emergència.
- Donar suport als mitjans d'emergències, de seguretat i als serveis especialitzats aliens que intervinguin en el municipi sota l'estructura del Pla activat.

**1.4. PROGRAMA I PROCEDIMENT D'IMPLANTACIÓ, SIMULACRES, MANTENIMENT, REVISIÓ I ACTUALITZACIÓ**

El màxim responsable de dur a terme les tasques d'implantació del Pla és l'Alcalde/ssa. L'operativitat de la implantació recaurà en els serveis municipals i càrrecs operatius.

**1.4.1. PROGRAMA DE LA IMPLANTACIÓ DEL PLA**

IMPLANTACIÓ DEL PLA			
DATA	TIPUS	RISC/OS	ADREÇAT A
A definir	Reunió coordinació	INFOCAT	Càrrecs operatius
		NEUCAT	
		SISMICAT	
		VENCAT	

#### 1.4.2. MANTENIMENT DEL PLA

MANTENIMENT DEL PLA	
Data homologació última revisió:	11/06/2015
Data de l'última actualització:	
DATA DE LA PROPERA REVISIÓ:	4 anys des de la data homologació del document

#### 1.4.3. PROGRAMA D'EXERCICIS I SIMULACRES

A data de redacció d'aquest document no es contemplen exercicis concrets ni simulacres. En tot cas es definiran un cop homologat el present document.

#### 1.5. BASES PER AL PLA DE RECUPERACIÓ PREVIST A L'ARTICLE 31, LLEI 4/1997

1. Recopilació de les fonts d'informació dels danys produïts:

- Tècnics municipals
- Brigada d'obres
- Agents de la Policia Municipal, els Mossos d'Esquadra, la Guàrdia Civil, Policia nacional,
- Bombers
- Agents Rurals
- Servei d'enllumenat, de clavegueram... del municipi
- Companyies de l'aigua, del gas, d'electricitat i de telèfons
- Serveis de transports: ferrocarrils, transport urbà, empreses d'autocars, empreses de transports...
- Carreteres
- Indústries, comerços,... del municipi
- Particulars
- Serveis sanitaris
- Altres que el municipi consideri oportú

2. Recopilació de les dades dels danys que s'han produït:

- Localització dels danys: cal indicar el lloc concret (fins i tot amb cartografia).
- Descripció de:
  - Els elements afectats (cal indicar el tipus d'element i una descripció).
  - Els tipus dels danys que s'han produït.
  - Causes que han produït els danys.

3. Valoració econòmica dels danys (despeses que s'han generat durant l'emergència i cost per recuperar la normalitat).

És responsabilitat de l'Ajuntament l'adopció immediata de les mesures següents:

- Notificació a les companyies de gas, d'electricitat, de telèfons, de llum, carreteres, mitjans de transport de les avaries, talls de subministrament, dels danys que s'han produït.
- Acollida de la població.
- Proveïment de recursos a la població.
- Desenrunament i neteja.
- Recerca de mitjans i recursos.

- Control d'aqüífers.

Proposta de reconstrucció o reparació dels danys:

- Descripció de les obres, reparacions... a realitzar per recuperar o reparar els danys (la proposta es pot realitzar per evitar la repetició dels danys).
- Valoració econòmica (cost per recuperar la normalitat).
- Designació de responsables.
- Definició de terminis.

Cal saber si la zona s'ha declarat o no zona d'actuació especial (o catastròfica). En aquest cas les ajudes vindran de l'Estat, el qual aprova un Reial decret llei (primer l'aprova el Consell de Ministres i posteriorment el validen les Corts), per establir de forma concreta i per a cada catàstrofe totes les mesures, actuacions i procediments a seguir. S'hi estableixen, també, les previsions de finançament mitjançant el crèdit extraordinari.

Al marge de les subvencions que dona l'Estat, pot haver-hi ajudes de les comunitats autònomes, la Unió Europea, les diputacions... En aquest cas, cal tenir en compte que aquestes ajudes són incompatibles amb les que pugui donar l'Estat.

Cal destacar que queden excloses les ajudes de les diferents administracions als danys produïts en béns assegurats, ja que existeix el Consorci de Compensació d'Assegurances, entitat autònoma de caràcter públic que actua com a reasseguradora de les companyies privades en cas que es produeixin catàstrofes.

## DOCUMENT 2. ANÀLISI DEL RISC

### 2.1. RISC TERRITORIAL

RISC TERRITORIAL		
	Descripció /classificació del risc al municipi segons PROCICAT	AVALUACIÓ
<b>EMERGÈNCIES PER MALALTIES TRANSMISSIBLES EMERGENTS AMB POTENCIAL RISC</b>	<p>Les emergències per malalties, tot i que depenen del grau d'evolució en el qual es trobi la dispersió de l'agent causant de la mateixa, plantegen greus problemes:</p> <ul style="list-style-type: none"> <li>- Elevada demanda de mitjans sanitaris.</li> <li>- Mortalitat.</li> <li>- Molta alarma social.</li> </ul> <p>Paral·lelament, poden arribar a limitar el funcionament dels serveis públics i les activitats econòmiques i empresarials. (punt 1.2 del Pla d'actuació del PROCICAT per pandèmies)</p>	<p>La seva propagació i danys dependrà de l'agent causant i del seu comportament.</p> <p>Tot el terme municipal pot estar afectat per pandèmies.</p>
<b>EMERGÈNCIES PER ONADES DE CALOR</b>	<p>Risc quan se supera el percentil 98 de la temperatura màxima diària del període d'estiu.</p> <p><b>A Susqueda és de 33.7 ° C</b></p> <p><a href="http://static-m.meteo.cat/wordpress/wp-content/uploads/2014/11/26141925/TaulaSMR-Calor.pdf">http://static-m.meteo.cat/wordpress/wp-content/uploads/2014/11/26141925/TaulaSMR-Calor.pdf</a></p> <p>Les conseqüències per la salut varien en funció de la duració de la situació. Es a dir, si les temperatures elevades es perllonguen al llarg dels dies, el grau d'afectació serà més elevat.</p>	<p>La durada de l'onada afectarà directament a la població i l'evaporació d'aigua pot causar un augment del risc d'incendis forestals</p> <p>Tot el terme municipal pot estar afectat per onades de calor.</p>
<b>EMERGÈNCIES PER ONADES DE FRED</b>	<p>Risc quan se supera el percentil 2 de la temperatura mínima diària del període d'hivern.</p> <p><b>A Susqueda és de - 7.4 ° C</b></p> <p><a href="http://static-m.meteo.cat/wordpress/wp-content/uploads/2014/11/26141925/TaulaSMR-Calor.pdf">http://static-m.meteo.cat/wordpress/wp-content/uploads/2014/11/26141925/TaulaSMR-Calor.pdf</a></p> <p>Les conseqüències per la salut varien en funció de la duració de la situació. Es a dir, si les temperatures baixes es perllonguen al llarg dels dies, el grau d'afectació serà més elevat.</p>	<p>Tot el terme municipal pot estar afectat per onades de fred.</p>
<b>EMERGÈNCIES PER CONCENTRACIÓ DE PERSONES</b>	<p>Es preveu que és produeixin aglomeració per concentració de persones en els diferents actes que es realitzen al municipi.</p>	<p>Es poden produir en moments puntuals tal com espectacles culturals, esdeveniments esportius</p>

	( veure taula: Principals actes, fires i festes que es podrien veure afectats en cas d'emergència.)	i musicals, festes populars, manifestacions,... Afecta zona concreta del municipi.
--	---	---

## 2.2. RISCOS ESPECIALS

RISCOS ESPECIALS		
	Classificació del risc al municipi segons Pla Especial Generalitat	AVALUACIÓ
<b>Risc d'incendi forestal (INFOCAT):</b>	De redacció recomanada. Perill Moderat i vulnerabilitat Mitjana.	Municipi amb un elevat percentatge de massa forestal, superior aproximadament al 90 % de la superfície del terme municipal.
<b>Risc per nevades (NEUCAT):</b>	De redacció obligada per estar situa el municipi a una alçada superior als 400 m. I risc de nevades puntuals d'intensitat diversa	Les nevades són poc freqüents i la intensitat d'aquestes molt variable motiu pel qual es pot dificultar la resposta. Així mateix, la diferència altitudinal dins el terme municipal (820 m. al nucli de població i muntanyes per sobre dels 1100 m.) en pot accentuar els efectes i dificultar la gestió de l'emergència.
<b>EMERGÈNCIES PER VENTADES (VENCAT)</b>	Obligada redacció al tenir ratxes de vent superiors als de 20 m/s més de mes de 10 dies a l'any	L'afectació dependrà de la direcció i la intensitat del vent. Especial atenció a la caiguda d'objectes, arbres i mobiliari urbà en general,...
<b>Risc sísmic (SISMICAT):</b>	Obligada redacció al presentar una intensitat sísmica de VII-VIII i superació del llindar d'intensitat	La intensitat màxima prevista podria causar danys greus tant materials com personals.

### 2.2.1. INCENDIS FORESTALS (INFOCAT)

Classificació del risc del municipi segons el Pla INFOCAT autonòmic:

- **Perill moderat i vulnerabilitat mitjana:** Té un percentatge de massa forestal superior aproximadament al 91 % del sòl municipal.

#### DADES HISTÒRIQUES D'INCENDIS FORESTALS:

Incendis esdevinguts prop del municipi o que l'han afectat des de 1973:

ANY	PARATGE	CAUSA	HECTÀREES
1973	Terme municipal	-	15,2
1979	Can Ramionet	-	0,01
1979	El Pasteral	-	25
1989	Puig de Rajols	-	1,5
1989	El Coll	-	0,3
1995	Can Ramionet	-	0,01

ANY	PARATGE	CAUSA	HECTÀREES
1999	Can Ramionet	-	0,09
<b>TOTAL HECTÀREES CREMADES</b>			<b>42,11</b>

Font: Servei de prevenció d'incendis Forestals, Departament d'Agricultura, Ramaderia, Pesca i Alimentació

## **DADES ESPECÍFIQUES PER INCENDIS FORESTALS**

### **Massa forestal**

En relació a l'orografia, el fet que es distribueixen pels contraforts de les Guilleries propicia que siguin espais amb pendents elevades i no sempre de fàcil accés pels mitjans d'intervenció.

Sector/s de massa forestal	Característiques
SUD OEST	Sector sud oest del terme i al sud del Pantà de Susqueda dins el Veïnat del Coll. Hi trobem boscos densos on s'alternen alzinars i castanyedes
SUD EST	Sector sud est del terme municipal que inclou el marge sud del Ter i part de la zona nord. Es caracteritza per ser bosc dens dominat per l'alzinar.
CENTRE	Sector central i est del terme municipal dins el Veïnat de Sant Martí. Hi trobem boscos densos on s'alterna l'alzinar, el roure i el castanyer a les zones amb pendent i prats o matollar i conreus a les zones planeres properes a Sant Martí.
NORD	Sector nord del terme municipal que inclou tot el Veïnat del Far. Hi trobem rouredes, alzinar i faig que es combinen amb prats i conreus
CENTRE OEST	Sector de difícil accés al nord del Pantà de Susqueda i dins el Veïnat de Sant Martí. Es caracteritza per bosc dens d'alzinar que es combina amb petites zones de pineda i caducifolis.

### **Àrees o sectors d'afectació**

El conjunt del terme municipal està exposat a patir un incendi forestal tot i que al voltant de les edificacions, vies de comunicació i espais més freqüentats el risc de produir-se és superior. En aquest sentit.

### **Camins municipals**

A més de les carreteres de rang superior i que donen accés als veïnats del terme municipal existeixen un seguit de camins amb una amplada entre 3 i 5 metres que acaben de vertebrar l'accés al conjunt del terme. No tots els camins poden ser usats per tot tipus de vehicles atès que no tots compleixen els requisits mínims d'amplada i seguretat perquè hi circulin els equips d'extinció durant una emergència. És per aquest motiu que els camins s'han agrupat segons la classificació operativa dels mitjans d'extinció els quals diferencien entre camins primaris, secundaris i terciaris:

- **Camins primaris:** Són aquells camins que tenen una amplada mínima de 5 metres i que permeten el pas creuat de dos camions de tipus Bomba Rural Pesada (BRP).
- **Camins secundaris:** Són aquells camins i pistes forestals entre 3 i 5 metres d'amplada amb sobre - amples cada 100 o 150 m i que permeten el pas alternatiu de camions BRP.
- **Camins terciaris:** Són aquell conjunt de camins i pistes que no permeten el pas creuat de camions tipus BRP, i no disposen de sobre – amples, motiu pel qual no formen part de la xarxa bàsica de camins per a incendis forestals. Es per aquest motiu, juntament a que hi ha multitud d'ells que responen a aquesta descripció dins el terme, que únicament es tindran en consideració aquells camins inclosos en el pla de prevenció d'incendis forestals del municipi i que tenen un interès específic pels mitjans d'intervenció.

CODI PPIF <sup>(1)</sup>	NOM	CATEGORIA PPIF	OBSERVACIONS - FERM - SECTOR
PR01	Carretera del Coll i Sant Benet	Primari	Veïnat del Coll
PR02	Camí del Coll al Pantà de Susqueda	Primari	Veïnat del Coll
PR03	Camí d'Amer a Sant Martí	Primari	Veïnat de Sant Martí Sacalm
PR04	Carretera del Far	Primari	Veïnat del Far
SC01	Camí del Pantà a Sant Martí Sacalm	Secundari	Veïnat de Sant Martí Sacalm
SC02	Camí que voreja el pantà direcció a Sau	Secundari	Veïnat del Coll
SC03	Camí de Sant Martí a Fornils	Secundari	Veïnat de Sant Martí Sacalm
SC04	Camí de Sant Martí a la Triola	Secundari	Veïnat de Sant Martí Sacalm
SC05	Camí de l'Om	Secundari	Veïnat del Far

Font: Inventari caminis de Susqueda

### Punts d'aigua mitjans intervenció

#### Hidrants

NÚM. IDENTIFICACIÓ	DIÀMETRE	SECTOR
Símbol específic	Estàndard	Els tres veïnats disposen de xarxa d'aigua potable amb hidrants de diàmetre estàndard i tipus arqueta. Concretament trobem 4 hidrants al Veïnat del Far, 4 al Veïnat de Sant Martí Sacalm i 6 al Veïnat del Coll (veure la distribució a la cartografia annexa)

#### Punts d'aigua amb hidrant

Nom / Núm. Identificació	Sector	Tipus/Capacitat (m <sup>3</sup> )
No existeixen punts d'aigua de bombers dins el terme municipal de Susqueda. Els més pròxims són el del Clascar i el de la Coma, ambdós dins el terme municipal d'Osor.		

**Punts d'aigua sense hidrant**

Nom / Núm. Identificació	Sector	Característiques	Capacitat	Accés (si/no)	
				Camió	Helicòpter
Símbol	Veïnat del Coll i de Sant Martí Sacalm	Embassament	233 hm <sup>3</sup>	Si	Si

**Tallafocs**

Són franges naturals (cultius, rius, etc.) o artificials (carreteres, autopistes, vies fèrries, etc.) d'uns 200 metres d'amplada.

NÚM. IDENTIFICACIÓ	DESCRIPCIÓ
Símbol específic	L'element del territori que podria jugar aquest paper de forma parcial és l'embassament tot i que de forma parcial degut a les diferents amplades que té.

**Punts de vigilància**

NÚM	NOM	SECTOR / DESCRIPCIÓ
No existeixen punts de vigilància al municipi. El més pròxim el trobem a la muntanya de Santa Bàrbara (Anglès)		

**2.2.2. NEVADES (NEUCAT)**

**Classificació del risc segons el Pla NEUCAT autonòmic:**

- Obligació de la redacció del Pla Neucat municipal degut a la possibilitat de nevades puntuals amb intensitat variable

Emergències relacionades amb el risc de nevades esdevingudes al municipi:

DESCRIPCIÓ	ANY	DANYS
Temporal de neu a finals d'hivern que va afectar principalment les comarques de Girona i nord de Barcelona amb afectació a tot el terme municipal.	Març 2010	Problemes greus de mobilitat, de subministraments i serveis bàsics
En el municipi de Susqueda les nevades solen ser periòdiques degut a l'alçada sobre el nivell del mar en que s troba bona part del terme municipal		

**DADES ESPECÍFIQUES ASSOCIADAES A LES NEVADES**

**Àrees o sectors d'afectació**

El conjunt del terme municipal està exposat a patir un episodi de nevades. De fet, els 3 veïnats tenen punts superiors als 800 m d'alçada i una elevada dispersió dels habitatges i edificacions fet que pot accentuar l'accessibilitat de part d'elles i els subministraments bàsics.

**Punts d'emmagatzematge i subministrament de fundents**

UBICACIÓ PUNT D'EMMAGATZEMATGE	RESPONSABLE
Existeixen punts de sal al 3 veïnats ubicats als punts d'aportació de residus	Ajuntament

**Les empreses subministradores de fundents són les següents:**

COMPANYIA	LOCALITZACIÓ	TELÈFON
Iberpotash S.A.	Súria (Barcelona)	
Tot Sal 55 S.L.	Riudellots de la Selva	
Arico Forest SL	Les Preses	

**Llocs de vigilància del nivell de la neu i control de la temperatura**

LOCALITZACIÓ	DADES
	No hi ha punts de vigilància del nivell de neu al municipi. Si que hi ha una estació meteorològica que pot donar informació sobre dades climàtiques, especialment de la temperatura i la humitat (veure document 1, apartat 1.2 Climatologia)

**Punts de tall previstos a les carreteres i/o vies urbanes que passen pel municipi per nevades**

CODI DE LA CARRETERA	PUNT QUILOMÈTRIC INICIAL	PUNT QUILOMÈTRIC FINAL	TITULAR DE LA VIA
El Pla NEUCAT autonòmic no preveu talls específics a les carreteres que transcorren dins el terme municipal de Susqueda. Tot i això, s'haurà de valorar depenen de les característiques de l'emergència limitar l'accés per la GI-7525, la C-153, així com a les carreteres del Far i del Coll			

**Zones d'aparcament especial**

LOCALITZACIÓ	CARACTERÍSTIQUES
El Pla Neucat autonòmic no especifica zones d'aparcament especial dins el terme municipal	

**Zones de col·locació de cadenes**

LOCALITZACIÓ	CARACTERÍSTIQUES
Ateses les característiques del municipi no s'estipulen punts de col·locació de cadenes en el municipi, tot i que es possible que aquestes siguin necessàries per a la circulació per la C-153, la GI-7525, per a carretera del far i la carretera d'accés al Coll	

**Priorització de neteja de vials i camins municipals (veure cartografia annexa Document n 7)**

<b>NUCLI DE SUSQUEDA</b>
Es considera la neteja prioritària de les carreteres municipals d'accés al Coll, d'accés al Far i part del Camí de Sant Martí al pantà (Veure cartografia annexa, apartat 7 del present document)
<b>CARRETERES DE TITULARITAT NO MUNICIPAL</b>
Serà indispensable la neteja C-153 i de la GI-7525 per part de les administracions responsables per tal de facilitar l'entrada i la sortida dels diferents veïnats.

**Maquinària per treure neu i/o desenrunar**

Maquinària de que disposa o pot disposar el municipi per netejar els vials i treure neu, terra i roques, runa,...

DESCRIPCIÓ MAQUINÀRIA	UBICACIÓ
Tractor amb mitja canya	Habitualment es contracta l'empresa Arico Forest SL de les Preses

**Població que ha de seguir un tractament inajornable o que presenta problemes de mobilitat reduïda a la zona que pot quedar afectada per la nevada:**

POBLACIÓ	UBICACIÓ
A data de redacció no es té constància de persones en tractament o problemes de mobilitat. En tot cas, a l'inici de la temporada d'hivern , o en cas de preavis de possible nevada, es podrà sol·licitar informació als centres mèdics que donen servei al municipi. amb qui es mantindrà el contacte. Altrament, es contactarà amb els assistents socials, del municipi o del Consorci Benestar Social del Consell Comarcal de la Selva, qui gestionen els serveis de teleassistència i els serveis d'atenció al domicili.	

**Ubicació de generadors elèctrics en cas d'emergència**

UBICACIÓ DEL GENERADOR	TITULAR	TIPOLOGIA
No es disposa de generadors al municipi		

**Heliports i helizones**

UBICACIÓ	TITULAR	DADES DE CONTACTE
No hi ha heliport dins el municipi que reuneixin les condicions específiques . En cas de necessitat, i si compleixen els requisits de seguretat, es podria emprar l'explanada davant Ajuntament (Sant Martí Sacalm) , el camp de futbol del Coll o el pàrquing del restaurant del Coll de Condreu.		

### 2.2.3. VENTADES (VENCAT)

#### Classificació del risc de ventada segons el Pla VENCAT autonòmic:

- Obligació de la redacció del Pla Vencat municipal degut a la superació del llindar de perillositat de més de 10 dies/any amb ratxes de vent per sobre els 20 m/s.

#### Ventades registrades que han afectat al municipi:

AFFECTACIÓ	ANY	DANYS I/O VÍCTIMES	RATXA MÀXIMA DE VENT (KM/H)
Les ventades, de més o menys intensitat, són freqüents en el terme municipal tot i que moltes d'elles no tenen conseqüències remarcables. L'últim episodi amb afectacions destacables és la següent:			
Forta ventada acompanyada de tempesta que produí caiguda d'arbres i problemes en la mobilitat.	2018	Danys materials	90,7

#### DADES ESPECÍFIQUES ASSOCIADES AL RISC DE VENTADES

##### Àrees o sectors d'afectació

La complexa orografia del municipi així com el gran ventall de situacions meteorològiques que poden afectar el territori dificulten dur a terme un estudi de la perillositat de vent en el conjunt del municipi tant per un instant concret com pel que fa al seu comportament mitjà. En aquest sentit, els episodis de vent poden anar acompanyats d'altres fenòmens meteorològiques com baixes temperatures, pluges,... Entre els fenòmens que poden provocar fort vent en el conjunt de Catalunya trobem:

- **Esclafit:** corrent d'aire descendent molt violent associat a fenòmens convectius que en arribar a prop de terra s'expandeix horitzontalment a gran velocitat.
- **Tornado:** núvol de forma cònica, sovint molt actiu i de gran diàmetre, que a vegades es forma des de la base d'un cumulonimbus fins al terra a causa d'un vent de caràcter violent i arremolinat.
- **Torb:** ventada que aixeca la neu, de manera que la visibilitat minva sensiblement, tant en sentit vertical com horitzontal.
- **Ratxa:** fluctuació, de pocs segons de durada, de la velocitat del vent. És deguda a la turbulència de l'aire. Molt sovint es dona el nom de ratxa a la fase de velocitat màxima de cada fluctuació.
- **Ventada:** augment sobtat de la força del vent, de més durada que una ratxa.
- **Torbonada:** augment sobtat i transitori de la velocitat del vent, que va sovint acompanyat de xàfec.

És per aquest motiu que centrarem l'anàlisi dels afectes i perillositat en els nuclis de població, on es poden produir les majors afectacions a les persones. El risc per a la població vindrà donat per la caiguda d'arbres, cobertes, teulades, mur, bastides, cornises, testos, cartells, tendals, antenes, mobiliari urbà en general,... que poden generar manca de subministraments bàsics (electricitat, telefonia, aigua, gas, funcionament de l'EDAR), problemes en la mobilitat i possibles danys a vianants i a béns materials.

En el cas del municipi de Susqueda no s'han detectat zones especialment vulnerables, essent enumerables zones com els parcs infantils i zones d'esbarjo.

**Estacions Meteorològiques Automàtiques (EMA) més properes al municipi i dades més rellevants respecte ventades:**

Nom de l'EMA	Any	Ratxa màxima de vent (m/s)	Velocitat mitjana del vent més elevada (m/s) <sup>(*)</sup>	Direcció dominant del vent <sup>(1)</sup>
EMA ANGLES	2018	29,1	1,9	NW

<sup>(\*)</sup> Velocitat mitjana del vent en 30 minuts superiors als 80 km/h (aprox. 22 m/s).

<sup>(1)</sup> La direcció dominant dels vents a la zona de Susqueda és Sud i Oest.

EMA: Estacions Meteorològiques Automàtiques que gestiona el Servei Meteorològic de Catalunya. <http://www.meteo.cat/wpweb/climatologia/serveis-i-dades-climatiques/anuaris-de-dades-meteorologiques/xarxa-destacions-meteorologiques-automatiques/> (Taules de dades mensuals).

Vent dominant <sup>(1)</sup>	Freqüència (%)	Velocitat mitjana (m/s)
Sud (migjorn)	32	2
Sud oest (garbí)	10	1,8
Nord (Tramuntana)	5	1,5
Nord est (Gregar)	8	3
Velocitat mitjana anual del vent 1,4 m/s		
Freqüència de calma aprox. 30%		
<sup>(1)</sup> La direcció dominant dels vents a la zona de Susqueda és Sud i Oest		

## 2.2.4. EMERGÈNCIES SÍSMIQUES (SISMICAT)

### Classificació del risc segons el Pla SISMICAT autonòmic:

- Obligada redacció del Pla per Intensitat màxima prevista en un període de 500 anys de **VII-VIII** (superació del llindar d'intensitat)

Sismes registrats que han afectat al municipi:

DESCRIPCIÓ	ANY	DANYS
Els sismes a la Comarca de la Selva són freqüents però generalment no percebuts per la població per la seva poca magnitud i intensitat. Un dels més importants que han ocorregut a la Comarca de la Selva fou el sisme d'Amer del S.XV.		
Terratrèmol d'intensitat VIII amb epicentre al terme d'Amer. Va anar acompanyat d'altres d'intensitat inferior en els mesos anteriors i posteriors a aquest.	19/03/1427	Va causar danys materials importants en edificis i habitatges de diferents municipis, especialment al municipi d'Amer, produint ferits i víctimes mortals
Els últims anys s'han produït sismes de poca o molt poca rellevància als municipis de la comarca de La Selva, a continuació s'indiquen els destacables i recents:		
ZONA /MAGNITUD INTENSITAT (MKS)	DATA	DANYS
Comarca de la Selva / 2.4	14/03/20	sense danys materials però percebuts per la població
Comarca de la Selva / 2.2	19/02/20	sense danys materials però percebuts per la població
Comarca de la Selva / 2.3	27/09/19	sense danys materials però percebuts per la població
Comarca de la Selva / 3.8	15/04/17	sense danys materials però percebuts per la població
Comarca de la Selva / 3.6	04/09/16	sense danys materials però percebuts per la població

### DADES ESPECÍFIQUES ASSOCIADES A SISMES

#### Àrees o sectors d'afectació

La intensitat màxima (VII-VIII) és prevista per a la totalitat del municipi. Així mateix, no s'han detectat zones amb reducció / ampliació de les conseqüències del sisme per l'efecte del sòl o efectes naturals. Tampoc hi ha constància d'instal·lacions o edificis que pel seu estat es puguin veure afectat per sismes, tampoc hi ha constància per històric de zones o sectors del municipi.

### 2.3. RISCOS ESPECÍFICS

En el supòsit que una entitat local desenvolupi en el seu territori diverses activitats obligades a redactar i aprovar un pla d'autoprotecció, pot elaborar un pla específic municipal que faci la funció d'integració, coordinació i relació de les diferents figures d'autoprotecció.

RISCOS ESPECÍFICS			
	ESCENARIS POSSIBLES	CONSEQÜÈNCIES PROBABLES	ZONES DE RISC
RISC 1:	No hi ha cap pla específic municipal redactat		
RISC 2:			



## DOCUMENT 3: VULNERABILITAT MUNICIPAL

### 3.1. ÀREES O SECTORS D'AFECTACIÓ I ELEMENTS VULNERABLES PER A CADA RISC

#### 3.1.1. RISCOS TERRITORIALS

VULNERABILITAT MUNICIPAL		
	UBICACIÓ	DESCRIPCIÓ
<b>MALALTIES TRANSMISSIBLES EMERGENTS AMB POTENCIAL RISC</b>	Tot el terme municipal especialment els nuclis de població	S'haurà de tenir especial atenció amb els grups d'edat més joves, els més grans i les persones amb malalties cròniques.
<b>ONADA DE CALOR</b>	Tot el terme municipal especialment els nuclis de població	En cas d'onada de calor els nens, la gent gran, persones amb malalties cròniques o sense sostre seran els més afectats.
<b>ONADA DE FRED</b>	Tot el terme municipal	En cas d'onada de fred els nens, la gent gran, persones amb malalties cròniques o sense sostre seran els més afectats.
<b>CONCENTRACIÓ DE PERSONES</b>	Nuclis de població	En cas d'aglomeracions les persones amb mobilitat reduïda, la gent gran i els nens seran els més vulnerables

#### 3.1.2. RISCOS ESPECIALS

VULNERABILITAT MUNICIPAL		
	UBICACIÓ	DESCRIPCIÓ
<b>INFOCAT</b>	Tot el terme municipal	Municipi amb un elevat percentatge de massa forestal. A més tot el terme municipal està formada per edificacions i instal·lacions aïllades en zona forestal o en els 500 m que els envolta
<b>NEUCAT</b>	Tot el terme municipal	En cas de nevada es poden generar problemes relacionats amb la mobilitat, en els subministraments bàsics i en els serveis en general a qualsevol dels veïnats
<b>VENCAT</b>	Tot el terme municipal	Afectació generalitzada amb especial atenció a problemes de mobilitat, danys materials o personals varis causats per la caiguda d'arbres o altres elements en qualsevol del veïnats
<b>SISMICAT</b>	Tot el terme municipal	Inicialment es poden veure més afectades les edificacions més envellides o en mal estat de qualsevol dels veïnats

### 3.2. ELEMENTS VULNERABLES

Per tal d'identificar els elements vulnerables del municipi s'ha utilitzat els mateixos elements i codificació que l'emprat en el catàleg d'edificacions aïllades del municipi. Així mateix, s'han incorporat el sòl urbà amb simbologia específica (nucli, urbanitzacions i polígons) i el elements en disseminat no inclosos en el catàleg amb codi indicat. Així doncs, entenem aquests com el conjunt d'elements vulnerables del municipi, els quals s'hauran d'analitzar i seleccionar per a cada risc.

Per tal de diferenciar-ne la seva tipologia s'han classificats segons la següent relació de colors:

TIPOLOGIA / ÚS
Sòl urbà o urbanització
Activitat o instal·lació
Edificació o habitatge
Altres elements

**3.2.1. INCENDIS FORESTALS (INFOCAT)****Principals elements que poden veure's afectats**

SÍMBOL	NOM
Símbol específic	Conjunt d'edificacions i instal·lacions en disseminat de tot el terme municipal

**Llistat global d'elements vulnerables per INCENDIS del conjunt del terme municipal**

CODI	TIPUS	NOM	CONTACTE	DADES CONTACTE	OCUPACIÓ	SECTOR/ VEÏNAT	COORD. UTM_X	COORD. UTM_Y
1	EDIFICACIÓ	LA JAÇA				Far	457.637	4.655.439
2	EDIFICACIÓ	ARMADANS (A,B i C)				Far	459.101	4.655.417
3	INSTAL·LACIÓ	COLL DE CONDREU/CAN VIGORRA				Far	459.522	4.655.055
4	EDIFICACIÓ	CAN MIQUEL				Far	459.625	4.655.018
5	INSTAL·LACIÓ	DEIXALLERIA del FAR				Far	459.514	4.654.784
6	EDIFICACIÓ	LA CODOLOSA				Far	458.639	4.654.696
7	EDIFICACIÓ	L'OM (HABITATGE)				Far	459.077	4.654.405
8	EDIFICACIÓ	L'OM (GRANJA 1)				Far	458.895	4.654.361
9	EDIFICACIÓ	L'OM (GRANJA 2)				Far	459.163	4.654.324
10	EDIFICACIÓ	LES VINYES				Far	459.961	4.654.090
11	INSTAL·LACIÓ	EL SOLANOT				Far	459.378	4.654.398
12	EDIFICACIÓ	ARGELAGÓS				Far	460.127	4.653.979
13	EDIFICACIÓ	ERMITA DE SANTA ANNA				Far	461.380	4.652.849
14	INSTAL·LACIÓ	SANTUARI del FAR				Far	461.629	4.652.221
15	EDIFICACIÓ	EL NOGUER DE PARCERS A-B					462.320	4.652.867
16	EDIFICACIÓ	CAN MARTÍ D'ABAIX				St Martí	462.683	4.652.487
17	EDIFICACIÓ	EL MOLÍ DEL ROURE				St Martí	459.542	4.652.572
18	EDIFICACIÓ	EL ROURE				St Martí	459.673	4.652.601
19	EDIFICACIÓ	EL CASIC / LA TRIOLA				St Martí	460.128	4.652.476
20	EDIFICACIÓ	LES GLÈIES				St Martí	459.369	4.652.219
21	EDIFICACIÓ	CASTELL FORNILS				St Martí	459.837	4.652.128
22	EDIFICACIÓ	CAN SANT PAU				St Martí	460.205	4.651.671
23	EDIFICACIÓ	LA MASÓ				St Martí	460.852	4.651.303
24	INSTAL·LACIÓ	SANT MARTÍ SACALM (ESGLÈSIA I RECTORIA)				St Martí	462.286	4.651.493
25	INSTAL·LACIÓ	LES ESCOLES (AJUNTAMENT I LOCAL SOCIAL)				St Martí	462.498	4.651.470
26	EDIFICACIÓ	CAL TEIXIDOR/CAN DAGA/CAN BATISTA/CAN MARC				St Martí	462.583	4.651.425
27	EDIFICACIÓ	CAN TONIESTEU				St Martí	462.966	4.651.418
28	EDIFICACIÓ	CAN MARCOS				St Martí	462.836	4.651.306

29	EDIFICACIÓ	LA CASANOVA			St Martí	462.384	4.651.227
30	EDIFICACIÓ	CA L'ARQUITECTE			St Martí	462.733	4.651.088
31	EDIFICACIÓ	CASA PETITA				462.943	4.651.110
32	EDIFICACIÓ	CA L'ARQUITECTE 2			St Martí	462.848	4.651.061
33	EDIFICACIÓ	CAN TONISOL			St Martí	462.766	4.650.933
34	EDIFICACIÓ	REFUGI MONTEGLO			St Martí	462.727	4.650.895
35	EDIFICACIÓ	CAN SANTI			St Martí	462.646	4.650.814
36	EDIFICACIÓ	L'HORT D'EN BERNAT			St Martí	463.861	4.650.865
37	EDIFICACIÓ	GRANJA LA BRUGUERA			St Martí	461.257	4.650.209
38	EDIFICACIÓ	LA BRUGUERA			St Martí	461.406	4.650.108
39	EDIFICACIÓ	A L'ALBA			St Martí	461.836	4.649.875
40	EDIFICACIÓ	JOSEP VILARÓ GÜELL (bosc de ses vinyes)			St Martí	461.747	4.649.815
41	EDIFICACIÓ	ESQUEI DE ROCA			St Martí	461.858	4.649.829
42	EDIFICACIÓ	MIQUEL BATALLER VILA				461.864	4.649.772
43	EDIFICACIÓ	LES AULINES/SERRAT BOSC SES VINYES/ANGEL SERRAT			St Martí	461.806	4.649.736
44	EDIFICACIÓ	BOSC SES VINYES			St Martí	461.795	4.649.536
45	EDIFICACIÓ	MAS PUIG DE RAJOLS			Susqueda	457.745	4.649.102
46	EDIFICACIÓ	MAS RAVIONET			Ctra. Pantà	463.097	4.648.838
47	INSTAL·LACIÓ	ELS TERRATS			Ctra. Pantà	463.339	4.648.809
48	EDIFICACIÓ	EL CAMPÀS				463.689	4.648.923
49	INSTAL·LACIÓ	CENTRAL HIDROELÈCTRICA			Ctra. Pantà	464.480	4.648.243
50	EDIFICACIÓ	MAS TORRENT			Ctra. Pantà	460.998	4.646.196
51	EDIFICACIÓ	EL SOLER			Coll	460.003	4.645.517
52	EDIFICACIÓ	ROSA GIRBAU			Coll	460.458	4.645.265
53	INSTAL·LACIÓ	Coll (ERMITA/HOSTAL/MASIA)			Coll	460.572	4.645.209
54	INSTAL·LACIÓ	CEMENTIRI del COLL			Coll	460.638	4.645.227
55	EDIFICACIÓ	CASANOVA del COLL			Coll	460.810	4.645.253
56	EDIFICACIÓ	CAN MARIMON			Coll	460.411	4.645.158
57	EDIFICACIÓ	EL CIRERER/CASA DELS PALETES/CAN NAN/EL CELRÓ/CAN JIMÉNEZ/PUNT D'INFORMACIÓ			Coll	460.310	4.645.103
58	EDIFICACIÓ	EL BOSC			Coll	460.218	4.645.042
59	EDIFICACIÓ	CAN REAL			Coll	460.355	4.645.007
60	INSTAL·LACIÓ	CAN URI-REFUGI DE GUILLES			Coll	460.445	4.644.995
61	EDIFICACIÓ	CAN JORNET			Coll	459.900	4.644.980
62	EDIFICACIÓ	CAN MON			Coll	460.088	4.644.910
63	EDIFICACIÓ	CASA				460.197	4.644.942
64	EDIFICACIÓ	CAN EUDALD/CAN REGOLTA			Coll	460.272	4.644.979
65	EDIFICACIÓ	CAN COLL			Coll	460.016	4.644.826
66	EDIFICACIÓ	MORENO/CAN BARDERA			Coll	460.082	4.644.786
67	EDIFICACIÓ	LES ARADES			Coll	460.223	4.644.795
68	EDIFICACIÓ	EUCALIPTUS				460.320	4.644.780
69	EDIFICACIÓ	CASA DE FUSTA / EL NESPLER				460.409	4.644.834
70	EDIFICACIÓ	REFUGI D'HORTES 3				460.470	4.644.817
71	EDIFICACIÓ	REFUGI D'HORTES 2				460.542	4.644.866
72	EDIFICACIÓ	EL RAJOLET/EL CIM			Coll	459.819	4.644.623

73	EDIFICACIÓ	CAN CARRERAS				Coll	459.745	4.644.572
74	EDIFICACIÓ	CA LA MARU/CAN SALÓ/CAN SALÓ EUGENI				St Martí	460.149	4.644.485
75	EDIFICACIÓ	CAN BOIRES				Coll	460.297	4.644.624
76	EDIFICACIÓ	LES PUNXES				Coll	459.869	4.644.197
77	EDIFICACIÓ	CAN VÁZQUEZ/CAN FONT					460.061	4.644.174
78	EDIFICACIÓ	CAN BOLUDA				Coll	460.115	4.644.037
79	EDIFICACIÓ	EL BUSCÀ				Coll	460.036	4.643.356
80	INSTAL·LACIÓ	ÀREA RECREATIVA				St Martí	461.586	4.649.485
81	EDIFICACIÓ	LA FONDA				Coll	460.505	4.645.101
82	EDIFICACIÓ	EL CLOS				Susqueda	459.632	4.650.565
83	EDIFICACIÓ	EL LLUMÀ				Susqueda	459.867	4.649.224

### 3.2.2. NEVADES (NEUCAT)

#### Nuclis i/o edificacions que poden quedar aïllats per la nevada

SÍMBOL	NOM
Símbol específic	Conjunt d'edificacions i instal·lacions en disseminat de tot el terme municipal

#### Vulnerabilitat en l'àmbit de la mobilitat, s'han determinat els següents:

PUNTS CONFLICTIUS DE LA XARXA VIÀRIA:	
Punt	Descripció
GI-7525	Principal carretera d'accés al veïnat de Sant Martí Sacalm
C-153	Carretera / carrer principal d'accés al Coll de Condreu.
Ctra. Santuari del Coll	Carretera que dona accés al veïnat del Coll
Ctra. del Far	Carretera amb final al Santuari del Far que dona accés a bona part del veïnat

#### Serveis que poden quedar afectats com a conseqüència de la nevada i originar problemes més greus:

Per exemple, els serveis funeraris poden tenir problemes si com a conseqüència de la nevada, hi ha dificultats per accedir al cementiri. També poden produir-se problemes d'acumulació d'escombraries, en el cas que la nevada produeixi dificultats per accedir als contenidors i als abocadors,...

SERVEI	UBICACIÓ
Serveis sanitaris i d'assistència	Tot el terme municipal
Subministraments energètic	Tot el terme municipal
Subministrament d'aigua	Zona urbana, urbanitzacions i disseminats
Servei telefònic	Tot el terme municipal
Serveis funeraris	Tot el terme municipal
Recollida d'escombraries	Tot el terme municipal

#### Llistat global d'elements vulnerables per NEVADES del conjunt del terme municipal

CODI	TIPUS	NOM	CONTACTE	DADES CONTACTE	OCUPACIÓ	SECTOR/ VEÏNAT	COORD. UTM_X	COORD. UTM_Y
1	EDIFICACIÓ	LA JAÇA				Far	457.637	4.655.439
2	EDIFICACIÓ	ARMADANS (A,B i C)				Far	459.101	4.655.417
3	INSTAL·LACIÓ	COLL DE CONDREU/CAN VIGORRA				Far	459.522	4.655.055
4	EDIFICACIÓ	CAN MIQUEL				Far	459.625	4.655.018
5	INSTAL·LACIÓ	DEIXALLERIA del FAR				Far	459.514	4.654.784

6	EDIFICACIÓ	LA CODOLOSA				Far	458.639	4.654.696
7	EDIFICACIÓ	L'OM (HABITATGE)				Far	459.077	4.654.405
8	EDIFICACIÓ	L'OM (GRANJA 1)				Far	458.895	4.654.361
9	EDIFICACIÓ	L'OM (GRANJA 2)				Far	459.163	4.654.324
10	EDIFICACIÓ	LES VINYES				Far	459.961	4.654.090
11	INSTAL·LACIÓ	EL SOLANOT				Far	459.378	4.654.398
12	EDIFICACIÓ	ARGELAGÓS				Far	460.127	4.653.979
13	EDIFICACIÓ	ERMITA DE SANTA ANNA				Far	461.380	4.652.849
14	INSTAL·LACIÓ	SANTUARI del FAR				Far	461.629	4.652.221
15	EDIFICACIÓ	EL NOGUER DE PARCERS A-B					462.320	4.652.867
16	EDIFICACIÓ	CAN MARTÍ D'ABAIX				St Martí	462.683	4.652.487
17	EDIFICACIÓ	EL MOLÍ DEL ROURE				St Martí	459.542	4.652.572
18	EDIFICACIÓ	EL ROURE				St Martí	459.673	4.652.601
19	EDIFICACIÓ	EL CASIC / LA TRIOLA				St Martí	460.128	4.652.476
20	EDIFICACIÓ	LES GLÈIES				St Martí	459.369	4.652.219
21	EDIFICACIÓ	CASTELL FORNILS				St Martí	459.837	4.652.128
22	EDIFICACIÓ	CAN SANT PAU				St Martí	460.205	4.651.671
23	EDIFICACIÓ	LA MASÓ				St Martí	460.852	4.651.303
24	INSTAL·LACIÓ	SANT MARTÍ SACALM (ESGLÈSIA I RECTORIA)				St Martí	462.286	4.651.493
25	INSTAL·LACIÓ	LES ESCOLES (AJUNTAMENT I LOCAL SOCIAL)				St Martí	462.498	4.651.470
26	EDIFICACIÓ	CAL TEIXIDOR/CAN DAGA/CAN BATISTA/CAN MARC				St Martí	462.583	4.651.425
27	EDIFICACIÓ	CAN TONIESTEU				St Martí	462.966	4.651.418
28	EDIFICACIÓ	CAN MARCOS				St Martí	462.836	4.651.306
29	EDIFICACIÓ	LA CASANOVA				St Martí	462.384	4.651.227
30	EDIFICACIÓ	CA L'ARQUITECTE				St Martí	462.733	4.651.088
31	EDIFICACIÓ	CASA PETITA					462.943	4.651.110
32	EDIFICACIÓ	CA L'ARQUITECTE 2				St Martí	462.848	4.651.061
33	EDIFICACIÓ	CAN TONISOL				St Martí	462.766	4.650.933
34	EDIFICACIÓ	REFUGI MONTEGLO				St Martí	462.727	4.650.895
35	EDIFICACIÓ	CAN SANTI				St Martí	462.646	4.650.814
36	EDIFICACIÓ	L'HORT D'EN BERNAT				St Martí	463.861	4.650.865
37	EDIFICACIÓ	GRANJA LA BRUGUERA				St Martí	461.257	4.650.209
38	EDIFICACIÓ	LA BRUGUERA				St Martí	461.406	4.650.108
39	EDIFICACIÓ	A L'ALBA				St Martí	461.836	4.649.875
40	EDIFICACIÓ	JOSEP VILARÓ GÜELL (bosc de ses vinyes)				St Martí	461.747	4.649.815
41	EDIFICACIÓ	ESQUEI DE ROCA				St Martí	461.858	4.649.829
42	EDIFICACIÓ	MIQUEL BATALLER VILA					461.864	4.649.772
43	EDIFICACIÓ	LES AULINES/SERRAT BOSC SES VINYES/ANGEL SERRAT				St Martí	461.806	4.649.736
44	EDIFICACIÓ	BOSC SES VINYES				St Martí	461.795	4.649.536
45	EDIFICACIÓ	MAS PUIG DE RAJOLS				Susqueda	457.745	4.649.102
46	EDIFICACIÓ	MAS RAVIONET				Ctra. Pantà	463.097	4.648.838
47	INSTAL·LACIÓ	ELS TERRATS				Ctra. Pantà	463.339	4.648.809
48	EDIFICACIÓ	EL CAMPÀS					463.689	4.648.923

49	INSTAL·LACIÓ	CENTRAL HIDROELÈCTRICA				Ctra. Pantà	464.480	4.648.243
50	EDIFICACIÓ	MAS TORRENT				Ctra. Pantà	460.998	4.646.196
51	EDIFICACIÓ	EL SOLER				Coll	460.003	4.645.517
52	EDIFICACIÓ	ROSA GIRBAU				Coll	460.458	4.645.265
53	INSTAL·LACIÓ	Coll (ERMITA/HOSTAL/MASIA)				Coll	460.572	4.645.209
54	INSTAL·LACIÓ	CEMENTIRI del COLL				Coll	460.638	4.645.227
55	EDIFICACIÓ	CASANOVA del COLL				Coll	460.810	4.645.253
56	EDIFICACIÓ	CAN MARIMON				Coll	460.411	4.645.158
57	EDIFICACIÓ	EL CIRERER/CASA DELS PALETES/CAN NAN/EL CELRÓ/CAN JIMÉNEZ/PUNT D'INFORMACIÓ				Coll	460.310	4.645.103
58	EDIFICACIÓ	EL BOSC				Coll	460.218	4.645.042
59	EDIFICACIÓ	CAN REAL				Coll	460.355	4.645.007
60	INSTAL·LACIÓ	CAN URI-REFUGI DE GUILLES				Coll	460.445	4.644.995
61	EDIFICACIÓ	CAN JORNET				Coll	459.900	4.644.980
62	EDIFICACIÓ	CAN MON				Coll	460.088	4.644.910
63	EDIFICACIÓ	CASA					460.197	4.644.942
64	EDIFICACIÓ	CAN EUDALD/CAN REGOLTA				Coll	460.272	4.644.979
65	EDIFICACIÓ	CAN COLL				Coll	460.016	4.644.826
66	EDIFICACIÓ	MORENO/CAN BARDERA				Coll	460.082	4.644.786
67	EDIFICACIÓ	LES ARADES				Coll	460.223	4.644.795
68	EDIFICACIÓ	EUCALIPTUS					460.320	4.644.780
69	EDIFICACIÓ	CASA DE FUSTA / EL NESPLER					460.409	4.644.834
70	EDIFICACIÓ	REFUGI D'HORTES 3					460.470	4.644.817
71	EDIFICACIÓ	REFUGI D'HORTES 2					460.542	4.644.866
72	EDIFICACIÓ	EL RAJOLET/EL CIM				Coll	459.819	4.644.623
73	EDIFICACIÓ	CAN CARRERAS				Coll	459.745	4.644.572
74	EDIFICACIÓ	CA LA MARU/CAN SALÓ/CAN SALÓ EUGENI				St Martí	460.149	4.644.485
75	EDIFICACIÓ	CAN BOIRES				Coll	460.297	4.644.624
76	EDIFICACIÓ	LES PUNXES				Coll	459.869	4.644.197
77	EDIFICACIÓ	CAN VÁZQUEZ/CAN FONT					460.061	4.644.174
78	EDIFICACIÓ	CAN BOLUDA				Coll	460.115	4.644.037
79	EDIFICACIÓ	EL BUSCÀ				Coll	460.036	4.643.356
80	INSTAL·LACIÓ	ÀREA RECREATIVA				St Martí	461.586	4.649.485
81	EDIFICACIÓ	LA FONDA				Coll	460.505	4.645.101
82	EDIFICACIÓ	EL CLOS				Susqueda	459.632	4.650.565
83	EDIFICACIÓ	EL LLUMÀ				Susqueda	459.867	4.649.224

### 3.2.3. VENTADES (VENCAT)

**Nuclis i/o edificacions que es poden veure majoritàriament afectats:**

En el cas del municipi de Susqueda no s'han detectat zones especialment vulnerables, essent enumerables zones com els parcs infantils i zones d'esbarjo on hi pot haver concentració de gent.

**Llistat global d'elements vulnerables per VENTADES del conjunt del terme municipal**

CODI	TIPUS	NOM	CONTACTE	DADES CONTACTE	OCUPACIÓ	SECTOR/ VEINAT	COORD. UTM_X	COORD. UTM_Y
1	EDIFICACIÓ	LA JAÇA				Far	457.637	4.655.439
2	EDIFICACIÓ	ARMADANS (A,B i C)				Far	459.101	4.655.417
3	INSTAL·LACIÓ	COLL DE CONDREU/CAN VIGORRA				Far	459.522	4.655.055
4	EDIFICACIÓ	CAN MIQUEL				Far	459.625	4.655.018
5	INSTAL·LACIÓ	DEIXALLERIA del FAR				Far	459.514	4.654.784
6	EDIFICACIÓ	LA CODOLOSA				Far	458.639	4.654.696
7	EDIFICACIÓ	L'OM (HABITATGE)				Far	459.077	4.654.405
8	EDIFICACIÓ	L'OM (GRANJA 1)				Far	458.895	4.654.361
9	EDIFICACIÓ	L'OM (GRANJA 2)				Far	459.163	4.654.324
10	EDIFICACIÓ	LES VINYES				Far	459.961	4.654.090
11	INSTAL·LACIÓ	EL SOLANOT				Far	459.378	4.654.398
12	EDIFICACIÓ	ARGELAGÓS				Far	460.127	4.653.979
13	EDIFICACIÓ	ERMITA DE SANTA ANNA				Far	461.380	4.652.849
14	INSTAL·LACIÓ	SANTUARI del FAR				Far	461.629	4.652.221
15	EDIFICACIÓ	EL NOGUER DE PARCERS A-B					462.320	4.652.867
16	EDIFICACIÓ	CAN MARTÍ D'ABAIX				St Martí	462.683	4.652.487
17	EDIFICACIÓ	EL MOLÍ DEL ROURE				St Martí	459.542	4.652.572
18	EDIFICACIÓ	EL ROURE				St Martí	459.673	4.652.601
19	EDIFICACIÓ	EL CASIC / LA TRIOLA				St Martí	460.128	4.652.476
20	EDIFICACIÓ	LES GLÈIES				St Martí	459.369	4.652.219
21	EDIFICACIÓ	CASTELL FORNILS				St Martí	459.837	4.652.128
22	EDIFICACIÓ	CAN SANT PAU				St Martí	460.205	4.651.671
23	EDIFICACIÓ	LA MASÓ				St Martí	460.852	4.651.303
24	INSTAL·LACIÓ	SANT MARTÍ SACALM (ESGLÈSIA I RECTORIA)				St Martí	462.286	4.651.493
25	INSTAL·LACIÓ	LES ESCOLES (AJUNTAMENT I LOCAL SOCIAL)				St Martí	462.498	4.651.470
26	EDIFICACIÓ	CAL TEIXIDOR/CAN DAGA/CAN BATISTA/CAN MARC				St Martí	462.583	4.651.425
27	EDIFICACIÓ	CAN TONIESTEU				St Martí	462.966	4.651.418
28	EDIFICACIÓ	CAN MARCOS				St Martí	462.836	4.651.306
29	EDIFICACIÓ	LA CASANOVA				St Martí	462.384	4.651.227
30	EDIFICACIÓ	CA L'ARQUITECTE				St Martí	462.733	4.651.088
31	EDIFICACIÓ	CASA PETITA					462.943	4.651.110
32	EDIFICACIÓ	CA L'ARQUITECTE 2				St Martí	462.848	4.651.061
33	EDIFICACIÓ	CAN TONISOL				St Martí	462.766	4.650.933

34	EDIFICACIÓ	REFUGI MONTEGLO			St Martí	462.727	4.650.895
35	EDIFICACIÓ	CAN SANTI			St Martí	462.646	4.650.814
36	EDIFICACIÓ	L'HORT D'EN BERNAT			St Martí	463.861	4.650.865
37	EDIFICACIÓ	GRANJA LA BRUGUERA			St Martí	461.257	4.650.209
38	EDIFICACIÓ	LA BRUGUERA			St Martí	461.406	4.650.108
39	EDIFICACIÓ	A L'ALBA			St Martí	461.836	4.649.875
40	EDIFICACIÓ	JOSEP VILARÓ GÜELL (bosc de ses vinyes)			St Martí	461.747	4.649.815
41	EDIFICACIÓ	ESQUEI DE ROCA			St Martí	461.858	4.649.829
42	EDIFICACIÓ	MIQUEL BATALLER VILA				461.864	4.649.772
43	EDIFICACIÓ	LES AULINES/SERRAT BOSC SES VINYES/ANGEL SERRAT			St Martí	461.806	4.649.736
44	EDIFICACIÓ	BOSC SES VINYES			St Martí	461.795	4.649.536
45	EDIFICACIÓ	MAS PUIG DE RAJOLS			Susqueda	457.745	4.649.102
46	EDIFICACIÓ	MAS RAVIONET			Ctra. Pantà	463.097	4.648.838
47	INSTAL·LACIÓ	ELS TERRATS			Ctra. Pantà	463.339	4.648.809
48	EDIFICACIÓ	EL CAMPÀS				463.689	4.648.923
49	INSTAL·LACIÓ	CENTRAL HIDROELÈCTRICA			Ctra. Pantà	464.480	4.648.243
50	EDIFICACIÓ	MAS TORRENT			Ctra. Pantà	460.998	4.646.196
51	EDIFICACIÓ	EL SOLER			Coll	460.003	4.645.517
52	EDIFICACIÓ	ROSA GIRBAU			Coll	460.458	4.645.265
53	INSTAL·LACIÓ	Coll (ERMITA/HOSTAL/MASIA)			Coll	460.572	4.645.209
54	INSTAL·LACIÓ	CEMENTIRI del COLL			Coll	460.638	4.645.227
55	EDIFICACIÓ	CASANOVA del COLL			Coll	460.810	4.645.253
56	EDIFICACIÓ	CAN MARIMON			Coll	460.411	4.645.158
57	EDIFICACIÓ	EL CIRERER/CASA DELS PALETES/CAN NAN/EL CELRÓ/CAN JIMÉNEZ/PUNT D'INFORMACIÓ			Coll	460.310	4.645.103
58	EDIFICACIÓ	EL BOSC			Coll	460.218	4.645.042
59	EDIFICACIÓ	CAN REAL			Coll	460.355	4.645.007
60	INSTAL·LACIÓ	CAN URI-REFUGI DE GUILLES			Coll	460.445	4.644.995
61	EDIFICACIÓ	CAN JORNET			Coll	459.900	4.644.980
62	EDIFICACIÓ	CAN MON			Coll	460.088	4.644.910
63	EDIFICACIÓ	CASA				460.197	4.644.942
64	EDIFICACIÓ	CAN EUDALD/CAN REGOLTA			Coll	460.272	4.644.979
65	EDIFICACIÓ	CAN COLL			Coll	460.016	4.644.826
66	EDIFICACIÓ	MORENO/CAN BARDERA			Coll	460.082	4.644.786
67	EDIFICACIÓ	LES ARADES			Coll	460.223	4.644.795
68	EDIFICACIÓ	EUCALIPTUS				460.320	4.644.780
69	EDIFICACIÓ	CASA DE FUSTA / EL NESPLER				460.409	4.644.834
70	EDIFICACIÓ	REFUGI D'HORTES 3				460.470	4.644.817
71	EDIFICACIÓ	REFUGI D'HORTES 2				460.542	4.644.866
72	EDIFICACIÓ	EL RAJOLET/EL CIM			Coll	459.819	4.644.623
73	EDIFICACIÓ	CAN CARRERAS			Coll	459.745	4.644.572
74	EDIFICACIÓ	CA LA MARU/CAN SALÓ/CAN SALÓ EUGENI			St Martí	460.149	4.644.485
75	EDIFICACIÓ	CAN BOIRES			Coll	460.297	4.644.624
76	EDIFICACIÓ	LES PUNXES			Coll	459.869	4.644.197

77	EDIFICACIÓ	CAN VÁZQUEZ/CAN FONT					460.061	4.644.174
78	EDIFICACIÓ	CAN BOLUDA				Coll	460.115	4.644.037
79	EDIFICACIÓ	EL BUSCÀ				Coll	460.036	4.643.356
80	INSTAL·LACIÓ	ÀREA RECREATIVA				St Martí	461.586	4.649.485
81	EDIFICACIÓ	LA FONDA				Coll	460.505	4.645.101
82	EDIFICACIÓ	EL CLOS				Susqueda	459.632	4.650.565
83	EDIFICACIÓ	EL LLUMÀ				Susqueda	459.867	4.649.224

### 3.2.4. EMERGÈNCIES SÍSMIQUES (SISMICAT)

#### Nuclis i/o edificacions que poden quedar aïllats per Sisme

SÍMBOL	NOM
Símbol específic	Terme municipal de Susqueda
Símbol específic	Conjunt d'edificacions, masies i activitats en disseminat

#### Edificis significatius especialment vulnerables:

ZONA	MOTIU
En data de redacció del present pla, segons informació facilitada per l'Ajuntament de Susqueda, no es té constància ni s'han detectat edificis especialment vulnerables al municipi	

#### Àrees especialment vulnerables:

ZONA	MOTIU
En data de redacció del present pla, segons informació facilitada per l'Ajuntament de Susqueda, no es té constància per històric d'àrees especialment vulnerables al municipi	

**Llistat global d'elements vulnerables per SISMES del conjunt del terme municipal**

CODI	TIPUS	NOM	CONTACTE	DADES CONTACTE	OCUPACIÓ	SECTOR/ VEÏNAT	COORD. UTM_X	COORD. UTM_Y
1	EDIFICACIÓ	LA JAÇA				Far	457.637	4.655.439
2	EDIFICACIÓ	ARMADANS (A,B i C)				Far	459.101	4.655.417
3	INSTAL·LACIÓ	COLL DE CONDREU/CAN VIGORRA				Far	459.522	4.655.055
4	EDIFICACIÓ	CAN MIQUEL				Far	459.625	4.655.018
5	INSTAL·LACIÓ	DEIXALLERIA del FAR				Far	459.514	4.654.784
6	EDIFICACIÓ	LA CODOLOSA				Far	458.639	4.654.696
7	EDIFICACIÓ	L'OM (HABITATGE)				Far	459.077	4.654.405
8	EDIFICACIÓ	L'OM (GRANJA 1)				Far	458.895	4.654.361
9	EDIFICACIÓ	L'OM (GRANJA 2)				Far	459.163	4.654.324
10	EDIFICACIÓ	LES VINYES				Far	459.961	4.654.090
11	INSTAL·LACIÓ	EL SOLANOT				Far	459.378	4.654.398
12	EDIFICACIÓ	ARGELAGÓS				Far	460.127	4.653.979
13	EDIFICACIÓ	ERMITA DE SANTA ANNA				Far	461.380	4.652.849
14	INSTAL·LACIÓ	SANTUARI del FAR				Far	461.629	4.652.221
15	EDIFICACIÓ	EL NOGUER DE PARCERS A-B					462.320	4.652.867
16	EDIFICACIÓ	CAN MARTÍ D'ABAIX				St Martí	462.683	4.652.487
17	EDIFICACIÓ	EL MOLÍ DEL ROURE				St Martí	459.542	4.652.572
18	EDIFICACIÓ	EL ROURE				St Martí	459.673	4.652.601
19	EDIFICACIÓ	EL CASIC / LA TRIOLA				St Martí	460.128	4.652.476
20	EDIFICACIÓ	LES GLÈIES				St Martí	459.369	4.652.219
21	EDIFICACIÓ	CASTELL FORNILS				St Martí	459.837	4.652.128
22	EDIFICACIÓ	CAN SANT PAU				St Martí	460.205	4.651.671
23	EDIFICACIÓ	LA MASÓ				St Martí	460.852	4.651.303
24	INSTAL·LACIÓ	SANT MARTÍ SACALM (ESGLÈSIA I RECTORIA)				St Martí	462.286	4.651.493
25	INSTAL·LACIÓ	LES ESCOLES (AJUNTAMENT I LOCAL SOCIAL)				St Martí	462.498	4.651.470
26	EDIFICACIÓ	CAL TEIXIDOR/CAN DAGA/CAN BATISTA/CAN MARC				St Martí	462.583	4.651.425
27	EDIFICACIÓ	CAN TONIESTEU				St Martí	462.966	4.651.418
28	EDIFICACIÓ	CAN MARCOS				St Martí	462.836	4.651.306
29	EDIFICACIÓ	LA CASANOVA				St Martí	462.384	4.651.227
30	EDIFICACIÓ	CA L'ARQUITECTE				St Martí	462.733	4.651.088
31	EDIFICACIÓ	CASA PETITA					462.943	4.651.110
32	EDIFICACIÓ	CA L'ARQUITECTE 2				St Martí	462.848	4.651.061
33	EDIFICACIÓ	CAN TONISOL				St Martí	462.766	4.650.933
34	EDIFICACIÓ	REFUGI MONTEGLO				St Martí	462.727	4.650.895
35	EDIFICACIÓ	CAN SANTI				St Martí	462.646	4.650.814
36	EDIFICACIÓ	L'HORT D'EN BERNAT				St Martí	463.861	4.650.865

37	EDIFICACIÓ	GRANJA LA BRUGUERA			St Martí	461.257	4.650.209
38	EDIFICACIÓ	LA BRUGUERA			St Martí	461.406	4.650.108
39	EDIFICACIÓ	A L'ALBA			St Martí	461.836	4.649.875
40	EDIFICACIÓ	JOSEP VILARÓ GÜELL (bosc de ses vinyes)			St Martí	461.747	4.649.815
41	EDIFICACIÓ	ESQUEI DE ROCA			St Martí	461.858	4.649.829
42	EDIFICACIÓ	MIQUEL BATALLER VILA				461.864	4.649.772
43	EDIFICACIÓ	LES AULINES/SERRAT BOSC SES VINYES/ANGEL SERRAT			St Martí	461.806	4.649.736
44	EDIFICACIÓ	BOSC SES VINYES			St Martí	461.795	4.649.536
45	EDIFICACIÓ	MAS PUIG DE RAJOLS			Susqueda	457.745	4.649.102
46	EDIFICACIÓ	MAS RAVIONET			Ctra. Pantà	463.097	4.648.838
47	INSTAL·LACIÓ	ELS TERRATS			Ctra. Pantà	463.339	4.648.809
48	EDIFICACIÓ	EL CAMPÀS				463.689	4.648.923
49	INSTAL·LACIÓ	CENTRAL HIDROELÈCTRICA			Ctra. Pantà	464.480	4.648.243
50	EDIFICACIÓ	MAS TORRENT			Ctra. Pantà	460.998	4.646.196
51	EDIFICACIÓ	EL SOLER			Coll	460.003	4.645.517
52	EDIFICACIÓ	ROSA GIRBAU			Coll	460.458	4.645.265
53	INSTAL·LACIÓ	Coll (ERMITA/HOSTAL/MASIA)			Coll	460.572	4.645.209
54	INSTAL·LACIÓ	CEMENTIRI del COLL			Coll	460.638	4.645.227
55	EDIFICACIÓ	CASANOVA del COLL			Coll	460.810	4.645.253
56	EDIFICACIÓ	CAN MARIMON			Coll	460.411	4.645.158
57	EDIFICACIÓ	EL CIRERER/CASA DELS PALETES/CAN NAN/EL CELRÓ/CAN JIMÉNEZ/PUNT D'INFORMACIÓ			Coll	460.310	4.645.103
58	EDIFICACIÓ	EL BOSC			Coll	460.218	4.645.042
59	EDIFICACIÓ	CAN REAL			Coll	460.355	4.645.007
60	INSTAL·LACIÓ	CAN URI-REFUGI DE GUILLES			Coll	460.445	4.644.995
61	EDIFICACIÓ	CAN JORNET			Coll	459.900	4.644.980
62	EDIFICACIÓ	CAN MON			Coll	460.088	4.644.910
63	EDIFICACIÓ	CASA				460.197	4.644.942
64	EDIFICACIÓ	CAN EUDALD/CAN REGOLTA			Coll	460.272	4.644.979
65	EDIFICACIÓ	CAN COLL			Coll	460.016	4.644.826
66	EDIFICACIÓ	MORENO/CAN BARDERA			Coll	460.082	4.644.786
67	EDIFICACIÓ	LES ARADES			Coll	460.223	4.644.795
68	EDIFICACIÓ	EUCALIPTUS				460.320	4.644.780
69	EDIFICACIÓ	CASA DE FUSTA / EL NESPLER				460.409	4.644.834
70	EDIFICACIÓ	REFUGI D'HORTES 3				460.470	4.644.817
71	EDIFICACIÓ	REFUGI D'HORTES 2				460.542	4.644.866
72	EDIFICACIÓ	EL RAJOLET/EL CIM			Coll	459.819	4.644.623
73	EDIFICACIÓ	CAN CARRERAS			Coll	459.745	4.644.572
74	EDIFICACIÓ	CA LA MARU/CAN SALÓ/CAN SALÓ EUGENI			St Martí	460.149	4.644.485
75	EDIFICACIÓ	CAN BOIRES			Coll	460.297	4.644.624
76	EDIFICACIÓ	LES PUNXES			Coll	459.869	4.644.197
77	EDIFICACIÓ	CAN VÁZQUEZ/CAN FONT				460.061	4.644.174
78	EDIFICACIÓ	CAN BOLUDA			Coll	460.115	4.644.037
79	EDIFICACIÓ	EL BUSCÀ			Coll	460.036	4.643.356

80	INSTAL·LACIÓ	ÀREA RECREATIVA			St Martí	461.586	4.649.485
81	EDIFICACIÓ	LA FONDA			Coll	460.505	4.645.101
82	EDIFICACIÓ	EL CLOS			Susqueda	459.632	4.650.565
83	EDIFICACIÓ	EL LLUMÀ			Susqueda	459.867	4.649.224

### 3.2.5. PERSONES I ACTES EN ZONES DE RISC:

#### **Població que ha de seguir un tractament inajornable o que presenta problemes de mobilitat reduïda a la zona que pot quedar afectada en cas d'una emergència**

Població	Ubicació
En cas d'una possible emergència, es sol·licitarà informació sobre persones vulnerables al centre mèdic del municipi, amb qui es mantindrà contacte continuat, i es contactarà amb els assistents socials del municipi i/o del Consell Comarcal per tal de garantir que cap persona amb un tractament inajornable o amb problemes de mobilitat queden desatenses.	

#### **Zones amb presència de persones sense llar que es poden veure afectades per una emergència:**

ZONA	DESCRIPCIÓ
En data de redacció del present pla no s'han detectat persones sense llar al municipi	

#### **Principals actes, fires i festes que es podrien veure afectats en cas d'emergència**

Acte	Localització	Època	Aforament (orientatiu)
Aplec de la Mare de Déu del Coll	Veïnat del Coll	1 de maig	100 p.
Ofrena Sant Miquel de Maifré	Ctra. Accés al pantà	Maig	50 p.
Susqueda camina	Diferents parts del terme	Maig	150 p.
Ball Popular i trobada d'Acordionistes a Coll de Conreu	Veïnat del Far	1r. cap de setmana d'Agost	100 p.
Aplec Mare de Déu del Far	Veïnat del Far	Últim cap de setmana d'Agost	100 p.
Festa Major de Sant Martí	Veïnat de Sant Martí Sacalm	1r. cap de setmana d'Octubre	200 p.

## DOCUMENT 4. PROCEDIMENTS OPERATIUS PER RISC

### 4.1. PROCEDIMENT OPERATIU

#### 4.1.1. CRITERIS D'ACTIVACIÓ. NIVELLS.

##### PREALERTA:

La prealerta es produeix, en general a partir d'un comunicat del CECAT, quan:

- És previsible un fenomen que pot produir situacions de risc per la població a mig termini.
- També es pot produir en maniobres en determinades instal·lacions (per exemple les derivades de control de preses que generen cabals propers a produir inundacions).

La prealerta no implica l'activació del Pla.

##### ALERTA:

El Pla s'activa en **fase d'alerta**, en general a partir d'un comunicat del CECAT, quan:

- \* S'informa de l'activació d'un Pla Especial de la Generalitat en fase d'alerta per afectació a la zona on es troba el municipi.
- \* Quan hi ha paràmetres objectius que fan preveure una situació d'emergència important a la població a curt termini.
- \* Davant d'emergències per riscos naturals que no afectin ni puguin afectar a persones, béns i vies de comunicació.
- \* En emergències en determinades instal·lacions o infraestructures que no puguin produir danys a l'exterior però que puguin produir alarma en la població.

##### EMERGÈNCIA:

El Pla s'activa en **fase d'emergència**, en general a partir d'un comunicat del CECAT, davant de les situacions següents:

- \* S'informa de l'activació en fase d'emergència d'un Pla Especial de la Generalitat en fase d'emergència per afectació a la zona on es troba el municipi.
- \* Davant d'emergències que puguin comportar, per la seva evolució, un greu risc per al municipi o danys a la població.

**Veure Annex 1, on es detallen criteris concrets per a cada risc.**

#### 4.1.2. TASQUES PREVENTIVES I OPERATIVES ASSOCIADES A CADASCUN DELS NIVELLS

##### ACCIONS PREVENTIVES AL RISC

Depenen de la tipologia d'emergència es podran realitzar accions preventives al llarg de l'any en diferents graus i nivells ja siguin per minimitzar el risc o per ajudar en la seva intervenció. Per exemple:

- **Incendis forestals:** Arranjament de camins, control hidrants i punts d'aigua per a mitjans d'intervenció, realització franja protecció de 25 m subjectes obligats Llei 5/2003,...
- **Inundacions:** Neteja de lleres i rius, senyalització de guals, obres de millora en punts conflictius o d'actuació prioritària, ....
- **Nevades:** Control i/o adquisició de fundents, manteniment de maquinària per treure neu, manteniment de grups electrògens, preveure talls de carrers i rutes alternatives, aparcaments específics,....
- **Ventades:** Control i senyalització de punts conflictius (cornises o balles en mal estat, bastides, senyals via pública, arbres,...), evitar actes a l'aire lliure, preveure neteja de carrers, talls de trànsit,....

##### EN SITUACIÓ DE PREALERTA, S'HAN DE FER LES ACTUACIONS SEGÜENTS:

Per a emergències on sigui possible una previsió, abans d'activar el Pla d'actuació municipal en alerta o en emergència, el municipi pot començar a fer tota una sèrie d'actuacions preventives per minimitzar les possibles conseqüències dels fenòmens previstos. Davant d'un avís preventiu de pre-alerta, s'han de fer les actuacions següents:

- Un seguiment de la situació (en funció al tipus d'emergència i a la probabilitat de la materialització del fenomen, aquest seguiment pot ser de tipus "intern" i per tant no sempre es contempla la informació a la població).
- Els grups actuants i entitats afectades procediran a fer les actuacions previstes en els seus plans d'actuació, entre d'altres: vigilància i control de zones de risc, mesures per la reducció del risc, preparació per a una possible evolució de l'emergència a llinars superiors (alerta o emergència).
- Una transmissió de la informació sobre qualsevol anomalia detectada que pugui ser significativa. Concretament, s'informa als membres del Comitè Municipal d'Emergència, als centres de coordinació i als grups locals actuants, si s'escau, d'acord amb els procediments establerts.
- Una possible convocatòria del consell assessor municipal, si es considera necessari.
- Comunicar al Centre de Coordinació Operativa de Catalunya (**CECAT**) que el Pla de Protecció Civil municipal es troba en situació de pre-alerta.
- Davant de la previsió del risc, el Centre Receptor d'Alarmes trametrà els corresponents avisos preventius segons els procediments establerts.

## **PROCEDIMENTS D'ACTIVACIÓ. INTERFASE AMB PLANS SUPERIORS**

### » **Detecció i notificació d'emergència:**

Els avisos d'emergència associada a un pla especial de la Generalitat que rebí l'Ajuntament han de comunicar-se immediatament a:

- **Telèfon únic d'emergències de Catalunya (112)**
- **Centre de Coordinació Operativa de Catalunya (CECAT)**

### » **Procediments d'activació**

El **CECAT** ha d'informar el **Centre Receptor d'Alarmes local (CRA)** dels municipis afectats o potencialment afectats per l'emergència, i per a determinats riscos li enviarà informació de referència com el mapa de risc. El **CRA** s'encarrega de comunicar-ho a l'alcalde.

En funció dels nivells i criteris que estableix el punt 3, l'alcalde activarà el Pla de protecció civil municipal, mitjançant el procediment establert, directament o a proposta de **CECAT**, o bé per indicació del director del Pla Especial de la Generalitat.

La interfase entre el Pla de protecció civil municipal i el Pla Especial de la Generalitat queda definida a partir de:

Els avisos que el **CECAT** fa al municipi. El **CECAT** enviarà un correu electrònic o una trucada informant que el Pla Especial de la Generalitat es troba activat.

La dependència de les funcions del responsable de l'emergència i del Comitè de Direcció tal com estan plantejades quan es produeix l'activació del Pla Especial de la Generalitat. Coordinació amb el director del Pla Especial de la Generalitat.

La configuració dels grups actuants locals establerts, adaptada a l'activació del Pla Especial de la Generalitat, fet que implica la integració dels grups d'actuació locals en els grups actuants del Pla Especial de la Generalitat i la coordinació amb la resta del grup.

La fase d'activació del Pla depèn de la corresponent fase del Pla Especial de la Generalitat i de la ubicació l'emergència respecte el municipi i l'impacta que la situació hi pugui tenir.

En general, en produir-se **l'activació del Pla**, s'ha de procedir a:

- La constitució del Comitè d'Emergències.
- L'avís d'activació als caps dels grups locals. Normalment s'ha de fer a través d'una trucada.
- La constitució dels grups actuants locals.
- La constitució del **CECOPAL**.
- La informació a la població sobre l'activació del Pla de protecció civil municipal i de les mesures de protecció a seguir d'acord amb les indicacions del director del Pla Especial de la Generalitat.
- En cas de ser constituït el **CCA**, l'establiment d'un contacte permanent.
- La mobilització de mitjans i recursos assignats al Pla.
- L'activació dels plans d'autoprotecció de la zona afectada.
- Una vegada activat el Pla i constituït el Consell Assessor, el CECOPAL i els grups locals, el director del Pla de protecció civil municipal ha de mantenir contacte permanent amb el

director del Pla Especial de la Generalitat, amb el CCA i amb els responsables dels PAU corresponents.

**Veure Document 5 – Procediment d’actuació dels diversos grups actuants  
Veure Annex 1 - podeu trobar els criteris d’activació per a cada risc**

**EN GENERAL, AQUESTES ACCIONS ES CONCRETEN EN CAS D’ALERTA O EMERGÈNCIA DE LA FORMA SEGÜENT:**

- \* **Activació en alerta:** suposa l'avís al Consell Assessor de l’Emergència. A criteri de l’alcalde o el director del Pla Especial de la Generalitat, es pot mobilitzar el Grup Local d’Intervenció.
- \* **Activació en emergència:** suposa la convocatòria del Consell Assessor de l’Emergència al CECOPAL i la mobilització dels grups actuants establerts en el Pla.

A continuació, es fa un recull de les actuacions principals a realitzar en cada cas, en funció del tipus de risc:

TASQUES PREVENTIVES I OPERATIVES ASSOCIADES AL RISC BÀSIC / TERRITORIAL	
FASE	TASQUES
PREALERTA	<ul style="list-style-type: none"> <li>➤ Seguiment de la situació:                             <ul style="list-style-type: none"> <li>▪ Comunicats del CECAT</li> <li>▪ Informació meteorològica: <a href="http://www.meteo.cat/">http://www.meteo.cat/</a></li> <li>▪ Estat de la xarxa viària: <a href="http://cit.transit.gencat.cat/cit/AppJava/views/incidents.xhtml">http://cit.transit.gencat.cat/cit/AppJava/views/incidents.xhtml</a></li> <li>▪ Responsable de l’activitat (en cas de risc per concentració de persones).</li> </ul> </li> <li>➤ Connectar i tenir a mà l’emissora de la Xarxa Rescat.</li> </ul>
ALERTA EMERGÈNCIA 1 EMERGÈNCIA 2	<ul style="list-style-type: none"> <li>➤ Activar el Pla bàsic municipal i comunicar-ho al CECAT.</li> <li>➤ Trucar al 112 si es necessita ajuda externa (bombers, mossos d’esquadra o SEM).</li> <li>➤ Constituir el Comitè d’emergències municipal (veure ordre de trucades a la fitxa del CRA) i habilitar el CECOPAL. Activar els grups locals d’actuació que s’escaigui.</li> <li>➤ Connectar i tenir a mà l’emissora de la Xarxa Rescat.</li> <li>➤ Fer seguiment de la situació (font del punt anterior) i mantenir comunicació amb el CECAT.</li> <li>➤ Avís als elements vulnerables i demanar si tenen necessitats especials.</li> <li>➤ Controlar el trànsit i l’accés a les zones afectades per l’emergència.</li> <li>➤ Obrir i habilitar els centres d’acollida i fer l’acolliment de la població afectada, si escau.</li> <li>➤ Col·laborar en les evacuacions, si escau.</li> <li>➤ En cas de ventades:                             <ul style="list-style-type: none"> <li>▪ Tancar els següents espais públics:                                     <ul style="list-style-type: none"> <li>▪ Equipaments a cel obert en general (camp de futbol, pati escoles, parcs, ... )</li> </ul> </li> <li>▪ Suspendre esdeveniments i activitats esportives i recreatives a l’aire lliure que puguin tenir risc per tempestes elèctriques o caiguda de branques o arbres.</li> </ul> </li> </ul>

	<ul style="list-style-type: none"> <li>▪ Fer vigilància i neteja de la xarxa viària local i passos de vianants (arbres trencats, mobiliari urbà, runes, etc.).</li> <li>➤ Habilitar punts d'informació a la població.</li> <li>➤ Registre i organització dels voluntaris ocasionals.</li> <li>➤ Comunicar canvis de fase d'activació del Pla bàsic d'emergències municipal al CECAT i als integrants del Comitè d'emergències municipal.</li> </ul>
--	---

TASQUES PREVENTIVES I OPERATIVES ASSOCIADES AL RISC D'INCENDI FORESTAL	
PREALERTA	<ul style="list-style-type: none"> <li>➤ Seguiment de la informació:                             <ul style="list-style-type: none"> <li>▪ Comunicats del CECAT</li> <li>▪ Perill d'incendi forestal: <a href="http://www.gencat.cat/medinatural/incendis/mapaperill/">http://www.gencat.cat/medinatural/incendis/mapaperill/</a></li> <li>▪ Informació meteorològica: <a href="http://www.meteo.cat/prediccio/">http://www.meteo.cat/prediccio/</a></li> <li>▪ Estat de la xarxa viària: <a href="http://cit.transit.gencat.cat/cit/AppJava/views/incidents.xhtml">http://cit.transit.gencat.cat/cit/AppJava/views/incidents.xhtml</a></li> </ul> </li> <li>➤ Connectar i tenir a mà l'emissora de la Xarxa Rescat.</li> <li>➤ Vigilància de les zones d'especial risc del municipi.</li> </ul>
ALERTA	<ul style="list-style-type: none"> <li>➤ Activar el Pla d'actuació municipal per incendis forestals i comunicar-ho al CECAT.</li> <li>➤ Trucar al 112 si es detecta un incendi.</li> <li>➤ Constituir el Comitè d'emergències municipal (veure ordre de trucades a la fitxa del CRA) i habilitar el CECOPAL. Activar els grups locals d'actuació.</li> <li>➤ Connectar i tenir a mà l'emissora de la Xarxa Rescat.</li> <li>➤ Fer seguiment de la situació (fonts del punt anterior) i mantenir comunicació amb el CECAT.</li> <li>➤ Controlar el trànsit i l'accés a les zones afectades per l'incendi.</li> </ul>
EMERGÈNCIA 1	<ul style="list-style-type: none"> <li>➤ Avís als elements vulnerables, transmetre la mesura d'autoprotecció que estableixi bombers i demanar si tenen necessitats especials.</li> </ul>
EMERGÈNCIA 2	<ul style="list-style-type: none"> <li>➤ Obrir i habilitar els centres d'acollida i fer l'acolliment de la població afectada, si escau.</li> <li>➤ Col·laborar en les evacuacions, si escau.</li> <li>➤ Habilitar punts d'informació a la població.</li> <li>➤ Preparar l'avituallament dels grups locals que treballin en l'incendi.</li> <li>➤ Registre i organització dels voluntaris ocasionals</li> <li>➤ Comunicar canvis de fase d'activació del Pla d'actuació municipal al CECAT i als integrants del Comitè d'emergències municipal.</li> </ul>

TASQUES PREVENTIVES I OPERATIVES ASSOCIADES AL RISC DE NEVADES	
PREALERTA	<ul style="list-style-type: none"> <li>➤ Seguiment de la informació:                             <ul style="list-style-type: none"> <li>▪ Comunicats del CECAT</li> <li>▪ Informació meteorològica: <a href="http://www.meteo.cat/wpweb/prediccio/">http://www.meteo.cat/wpweb/prediccio/</a></li> <li>▪ Estat de la xarxa viària: <a href="http://cit.transit.gencat.cat/cit/AppJava/views/incidents.xhtml">http://cit.transit.gencat.cat/cit/AppJava/views/incidents.xhtml</a></li> </ul> </li> </ul>

	<ul style="list-style-type: none"> <li>➤ Connectar i tenir a mà l'emissora de la Xarxa Rescat.</li> <li>➤ Fer seguiment de la situació nivometeorològica.</li> <li>➤ Comprovar la disponibilitat de fundents al magatzem de la brigada.</li> <li>➤ Comprar més fundents, si és necessari.</li> <li>➤ Punts de distribució de fundents:             <ul style="list-style-type: none"> <li>▪ Contenedors de Sal situat al costat de les deixalleries, hi ha un per cada veïnat: El Far, El coll i Sant Martí Sacalm.</li> </ul> </li> <li>➤ Senyalitzar els següents punts conflictius per risc de glaçades:             <ul style="list-style-type: none"> <li>▪ Zones vianants del municipi</li> <li>▪ Pas vianants</li> <li>▪ Prestar atenció als carrers del municipi amb certa pendent.</li> </ul> </li> <li>➤ Habilitar zones d'aparcaments de vehicles.</li> <li>➤ Revisar l'estat dels grups electrògens disponibles.</li> </ul>
<p style="text-align: center;">ALERTA</p> <p style="text-align: center;">EMERGÈNCIA 1</p> <p style="text-align: center;">EMERGÈNCIA 2</p>	<ul style="list-style-type: none"> <li>➤ Activar el Pla d'actuació municipal per nevades i comunicar-ho al CECAT.</li> <li>➤ Trucar al 112 si es necessita ajuda externa (bombers, mossos d'esquadra o SEM).</li> <li>➤ Constituir el Comitè d'emergències municipal (veure ordre de trucades a la fitxa del CRA) i habilitar el CECOPAL. Activar els grups locals d'actuació.</li> <li>➤ Connectar i tenir a mà l'emissora de la Xarxa Rescat.</li> <li>➤ Fer seguiment de la situació (font del punt anterior), vigilància dels gruixos de neu i mantenir comunicació amb el CECAT.</li> <li>➤ Rutes de neteja prioritària (veure cartografia).</li> <li>➤ Senyalitzar, tallar o controlar les següents vies d'accés als veïnats.</li> <li>➤ Neteja i distribució, si escau, de fundents per a vianants.</li> <li>➤ Suspendre esdeveniments públics, activitats esportives i recreatives a l'aire lliure.</li> <li>➤ Avís als elements vulnerables i demanar si tenen necessitats especials.</li> <li>➤ Demanar la col·laboració de la població pel que fa a la neteja de les voreres i terrats.</li> <li>➤ Obrir i habilitar els centres d'acollida i fer l'acolliment de la població afectada, si escau.</li> <li>➤ Col·laborar en les evacuacions que siguin necessàries.</li> <li>➤ Registre i organització dels voluntaris ocasionals.</li> <li>➤ Comunicar canvis de fase d'activació del Pla d'actuació municipal al CECAT i als integrants del Comitè d'emergències municipal.</li> </ul>

<b>TASQUES PREVENTIVES I OPERATIVES ASSOCIADES AL RISC DE VENTADES</b>	
<p style="text-align: center;">PREALERTA</p>	<ul style="list-style-type: none"> <li>➤ Seguiment de la situació:             <ul style="list-style-type: none"> <li>▪ Comunicats del CECAT</li> <li>▪ Informació meteorològica: <a href="http://www.meteo.cat/prediccio/">http://www.meteo.cat/prediccio/</a></li> <li>▪ Estat de la xarxa viària: <a href="http://cit.transit.gencat.cat/cit/AppJava/views/incidents.xhtml">http://cit.transit.gencat.cat/cit/AppJava/views/incidents.xhtml</a></li> </ul> </li> <li>➤ Connectar i tenir a mà l'emissora de la Xarxa Rescat si se'n disposa.</li> <li>➤ Vigilància de les següents zones d'especial risc:</li> </ul>

ALERTA	<ul style="list-style-type: none"> <li>➤ Activar el Pla d'actuació municipal per risc de vent i comunicar-ho al CECAT.</li> <li>➤ Trucar al 112 si es necessita ajuda externa (bombers, mossos d'esquadra o SEM).</li> <li>➤ Constituir el Comitè d'emergències municipal (veure ordre de trucades a la fitxa del CRA) i habilitar el CECOPAL. Activar els grups locals d'actuació que s'escaigui.</li> <li>➤ Connectar i tenir a mà l'emissora de la Xarxa Rescat.</li> <li>➤ Fer seguiment de la situació (fonts del punt anterior) i mantenir comunicació amb el CECAT.</li> <li>➤ Senyalitzar, tallar o controlar les següents vies de la xarxa viària ( veure cartografia).</li> <li>➤ Fer vigilància i neteja de la xarxa viària local i passos de vianants (arbres trencats, mobiliari urbà, runes, etc.).</li> <li>➤ Habilitar zones d'aparcaments de vehicles.</li> <li>➤ Tancar els següents espais públics.</li> </ul>
EMERGÈNCIA	<ul style="list-style-type: none"> <li>➤ Suspendre esdeveniments i activitats esportives i recreatives a l'aire lliure que puguin tenir risc per tempestes elèctriques o caiguda de branques o arbres.</li> <li>➤ Avís als elements vulnerables, comunicant les mesures d'autoprotecció que s'estableixin des de la direcció del Pla, en cas de dubte, recomanar el confinament, i demanar si tenen necessitats especials.</li> <li>➤ Fer l'avituallament dels elements vulnerables amb concentració de persones que no siguin autosuficients si el confinament és llarg.</li> <li>➤ Obrir i habilitar els centres d'acollida i fer l'acolliment de la població afectada, si escau.</li> <li>➤ Col·laborar en les evacuacions, si escau.</li> <li>➤ Registre i organització dels voluntaris ocasionals.</li> <li>➤ Comunicar canvis de fase d'activació del Pla d'actuació municipal al CECAT i als integrants del Comitè d'emergències municipal.</li> </ul>

TASQUES PREVENTIVES I OPERATIVES ASSOCIADES AL RISC SÍSMIC	
PREALERTA	<ul style="list-style-type: none"> <li>➤ Seguiment de la informació: <ul style="list-style-type: none"> <li>▪ Comunicats del CECAT</li> <li>▪ Institut Cartogràfic i Geològic de Catalunya: <a href="http://www.icgc.cat/Ciutada/Explora-Catalunya/Terratremols">http://www.icgc.cat/Ciutada/Explora-Catalunya/Terratremols</a></li> <li>▪ Estat de la xarxa viària: <a href="http://cit.transit.gencat.cat/cit/AppJava/views/incidents.xhtml">http://cit.transit.gencat.cat/cit/AppJava/views/incidents.xhtml</a></li> </ul> </li> <li>➤ Connectar i tenir a mà l'emissora de la Xarxa Rescat.</li> </ul>
ALERTA  EMERGÈNCIA 1	<ul style="list-style-type: none"> <li>➤ Activar el Pla d'actuació municipal per sismes i comunicar-ho al CECAT.</li> <li>➤ Trucar al 112 si es necessita ajuda externa (bombers, mossos d'esquadra o SEM).</li> <li>➤ Constituir el Comitè d'emergències municipal (veure ordre de trucades a la fitxa del CRA) i habilitar el CECOPAL. Activar els grups locals d'actuació.</li> <li>➤ Connectar i tenir a mà l'emissora de la Xarxa Rescat.</li> <li>➤ Fer seguiment de la situació i mantenir comunicació amb el CECAT.</li> <li>➤ Avís als elements vulnerables i demanar si tenen necessitats especials.</li> </ul>

EMERGÈNCIA 2	<ul style="list-style-type: none"> <li>➤ Controlar el trànsit i l'accés a les zones afectades.</li> <li>➤ Inspecció dels edificis de major risc del municipi per detectar possibles danys.</li> <li>➤ Suspendre esdeveniments públics i altres activitats, si escau.</li> <li>➤ Obrir i habilitar els centres d'acollida i fer l'acolliment de la població afectada, si escau.</li> <li>➤ Col·laborar en les evacuacions que siguin necessàries.</li> <li>➤ Registre i organització dels voluntaris ocasionals</li> <li>➤ Comunicar canvis de fase d'activació del Pla d'actuació municipal al CECAT i als integrants del Comitè d'emergències municipal.</li> </ul>
--------------	--

#### 4.1.3. AVISOS: ORGANITZACIÓ, SISTEMES I RECORREGUTS D'AVÍS

Notificació d'alerta a la població, per posar en pràctica les mesures d'autoprotecció com el confinament o l'evacuació.

Sistemes/mitjans d'avís a la població:

- Els mitjans de comunicació locals.
- Web municipal.
- Sirenes de titularitat municipal
- Megafonia fixa o mòbil.
- Panells informatius.
- Oficines de turisme.
- Telefonia fixa i mòbil.
- Xarxes socials.

**Responsabilitat:** amb caràcter immediat, l'Alcalde o Alcaldessa. Quan el Pla Especial de la Generalitat està activat, aquesta responsabilitat és compartida amb el Director del Pla Especial de la Generalitat.

**Direcció i coordinació de les tasques d'avís:** L'Alcalde o Alcaldessa, a més del dispositiu municipal corresponent, tindrà el suport per executar aquestes tasques del Grup Local d'Ordre i Avisos i el del Pla Especial de la Generalitat.

**PLASEQCAT** Per emergències en establiments industrials amb substàncies perilloses, tindrà el suport del CECAT pel que fa a l'activació de les sirenes de la Xarxa d'Alarmes i Comunicacions de la Generalitat (en cas de ser instal·lades).

AVISOS: ORGANITZACIÓ, SISTEMES I RECORREGUTS D'AVÍS			
RISC	RESPONSABLE	MITJANS	DESTINATARIS
INFOCAT	Cap del grup d'ordre i avisos a la població.	Telefònicament, per megafonia , xarxes socials o in situ	Elements vulnerables afectats (veure DOCUMENT 3)
NEUCAT			
VENCAT			
SISMICAT			

#### 4.1.4. PROCEDIMENTS DE RELACIÓ I D'INTERACCIÓ AMB ELS PLANS D'ÀMBIT SUPERIOR

El pla ha de preveure la integració i coordinació amb altres plans d'àmbit superior que es poguessin activar de forma simultània amb el pla.

Aquesta coordinació es reflecteix, bàsicament, en els següents aspectes:

FASE EMERGÈNCIA	RESPONSABLE	ACCIÓ	MITJÀ
Inici	Alcalde o persona que delegui	Comunicar activació del Pla al CECAT	Telèfon, Correu electrònic o Xarxa Rescat
Durant	CRA o coordinador municipal	Sol·licitud d'ajuda externa, si s'escau al 112	Telèfon o Xarxa Rescat
Durant	Alcalde o persona que delegui	Intercanvi informació amb el CECAT	Telèfon, Correu electrònic o Xarxa Rescat
Durant	Grups locals d'actuació	Col·laboració amb cossos d'emergència	Presencialment
Fi	Alcalde o persona que delegui	Comunicar desactivació Pla al CECAT	Telèfon, Correu electrònic o Xarxa Rescat

#### 4.2. MESURES DE PROTECCIÓ A LA POBLACIÓ

##### 4.2.1. EXECUCIÓ DE L'EVACUACIÓ

L'evacuació o l'allunyament consisteixen a desplaçar els usuaris o la població afectada a altres llocs o dependències en zona segura.

Cal tenir previst els elements a desallotjar i l'habilitació de llocs d'allotjament temporal per a aquelles persones de pas o residents que no puguin arribar al seu destí o aquelles que han hagut d'abandonar els seus habitatges. També és fonamental que la població sàpiga com actuar en cas d'evacuació.

**Responsabilitat de la decisió d'efectuar l'evacuació de la població:** L'Alcalde o Alcaldessa. Quan el Pla Especial de la Generalitat està activat, aquesta responsabilitat recau en última instància en el Director del Pla Especial de la Generalitat.

**Direcció i coordinació de les tasques d'evacuació:** L'Alcalde o Alcaldessa (a més del dispositiu municipal corresponent), comptant amb el suport del Grup Local d'Ordre i Avisos i el del Pla Especial de la Generalitat per executar-les. Les tasques d'evacuació van íntimament lligades a les d'avís a la població descrites anteriorment.

**Direcció i coordinació de les tasques d'acollida:** L'Alcalde o Alcaldessa (a més del dispositiu municipal previst), comptant amb el Grup Local Logístic i d'Acollida.

**Llocs de possible evacuació:** Les zones a evacuar es definiran d'acord amb la localització i les característiques de l'emergència.

**Relació de mitjans de transport:** Vegeu al document 6 que acompanya aquest manual el Catàleg de Mitjans i Recursos. En cas de necessitar més mitjans, s'han de sol·licitar al **Centre de Coordinació Operativa de Catalunya (CECAT)**.

**Famílies que necessiten assistència en l'evacuació:** Hi pot haver famílies d'urbanitzacions, de nuclis de població o cases aïllades o de barris perifèrics que necessitin assistència per a l'evacuació, ja sigui per la situació com per les condicions o circumstàncies de salut, etc.

#### **4.2.2. ZONA D'ALLUNYAMENT**

L'allunyament consisteix a desplaçar la població afectada a una zona segura de forma temporal. Les possibles zones d'allunyament es definiran depenen de l'emergència, la seva magnitud i localització.

Cal tenir previst els elements vulnerables a desallotjar i l'habilitació de llocs d'allotjament temporal per a aquelles persones de pas o residents que no puguin arribar al seu destí o aquelles que han hagut d'abandonar els seus habitatges. També és fonamental que la població sàpiga com actuar en cas d'evacuació/allunyament.

A l'apartat següent es defineixen els centres d'acollida.

#### **4.2.3. PAUTES DE CONFINAMENT**

En determinades circumstàncies en què no es pugui dur a terme l'evacuació en condicions de seguretat de la població ubicada en zona de risc, el confinament als habitatges i edificis pot esdevenir la mesura de protecció més adient. Es tractaria de refugiar-se dins dels edificis, tancar totes les obertures i entrades de les edificacions (portes, persianes, porticons) i situar-se el més lluny possible de la part de l'edifici on impactaria l'efecte de l'emergència (allau), en les parts superiors (inundacions), en les parts més interiors i allunyades de l'atmosfera exterior i tancar la ventilació (accidents amb substàncies perilloses), etc., en cas que l'emergència es desencadenés i afectés l'edifici.

A l'hora de valorar la conveniència o no de confinar la població i de restringir el moviment de les persones, cal tenir en compte si les edificacions a la zona d'arribada dels efectes de l'emergència poden funcionar com un refugi suficientment segur i si la previsió del perill pot empitjorar fins al punt de ser necessària l'evacuació. En aquest supòsit caldria valorar l'evacuació enfront del confinament, tenint en compte els casos que l'evacuació s'acabaria realitzant en condicions molt desfavorables i d'altíssima perillositat.

Les zones de confinament es definiran d'acord amb la localització i les característiques de l'emergència.

#### 4.2.4. CONTROL D'ACCESSOS

L'objectiu del control d'accessos és impedir que persones i vehicles aliens a la gestió de l'emergència puguin entrar en la zona de risc. D'aquesta manera s'impedeix que aquestes persones es posin en perill i es garanteix que no destorben els grups actuants a la zona de risc. Pot ser necessari, en el seu cas, el control i l'ordenació del trànsit en les zones adjacents, amb l'objecte de facilitar l'arribada de nous recursos.

S'estableix control d'accessos als punts següents:

PLA ESPECIAL	SUPÒSIT	PUNT	RUTES ALTERNATIVES
NEUCAT	Nevada	Entrada municipi GI-7525 Davant explanada Ajuntament (veïnat de Sant Martí). Entrada accés veïnat del Far i El Coll.	A definir
VENCAT	Ventada molt forta		A definir
INFOCAT	Incendi forestal		A definir
SISMICAT	Sisme		A definir

### 4.3. CENTRES D'ACOLLIDA. TIPOLOGIA

CENTRES D'ACOLLIDA. TIPOLOGIA.								
CODI	NOM I TIPUS RESPONSABLE	ADREÇA	CAPACITAT	LLITS	CALEFACCIÓ	DUTXES AMB AIGUA CALENTA	CUINA	AFFECTACIÓ PER RISC
Símbol específic	Local Social	Veïnat Sant Martí	97 p.	NO	SI	NO	SI	INFOCAT NEUCAT VENCAT SISMICAT
Símbol específic	Església	Veïnat Del Coll	50 p.	NO	NO	NO	NO	INFOCAT NEUCAT VENCAT SISMICAT
Símbol específic	Restaurant Coll Condreu	Veïnat Del Far	50 p. Aprox.	SI	SI	SI	SI	INFOCAT NEUCAT VENCAT SISMICAT

## **DOCUMENT 5. FITXES D'ACTUACIÓ**

---

### **5.1 FITXES D'ACTUACIÓ**

A continuació s'adjunta la llista de les fitxes d'actuació:

- FITXA 1: CENTRE RECEPTOR D'ALARMES (CRA)
- FITXA 2: RESPONSABLE MUNICIPAL DE L'EMERGÈNCIA (ALCALDE/SSA)
- FITXA 3: COORDINADOR MUNICIPAL DE L'EMERGÈNCIA
- FITXA 4: CAP DEL GRUP LOCAL D'ORDRE I AVISOS A LA POBLACIÓ
- FITXA 5: CAP DEL GRUP LOCAL LOGÍSTIC I D'ACOLLIDA
- FITXA 6: CAP DEL GRUP LOCAL SANITARI
- FITXA 7: CAP DEL GABINET D'INFORMACIÓ
- FITXA 8: CAP DEL GRUP LOCAL D'INTERVENCIÓ
- FITXA 9: REPRESENTANT MUNICIPAL AL CECAT: PLA AUTONÒMIC

FITXA D'ACTUACIÓ <b>1</b>	CENTRE RECEPTOR D'ALARMES (CRA)
ACCIONS A REALITZAR	
<p><b><u>FUNCIONS / ACCIONS</u></b></p> <ul style="list-style-type: none"> <li>• Avís del sinistre o previsió de risc</li> </ul> <p><b><u>Situacions de pre-alerta</u></b></p> <ul style="list-style-type: none"> <li>• Ha d'avisar el coordinador tècnic municipal i l'alcalde.</li> <li>• Ha d'avisar, si l'alcalde ho creu convenient, aquelles persones que hagin de prendre les mesures preventives necessàries.</li> <li>• N'ha de fer el seguiment.</li> </ul> <p><b><u>Alerta i emergència</u></b></p> <ul style="list-style-type: none"> <li>• Ha d'anotar les dades.</li> <li>• Ha d'avisar: <ul style="list-style-type: none"> <li>- al <b>CECAT</b> (<i>en cas que l'avís no l'hagin fet ells</i>).</li> <li>- al <b>112</b></li> <li>- El coordinador tècnic municipal i l'alcalde.</li> <li>- Els caps dels grups locals i del gabinet de premsa.</li> <li>- Els membres del consell assessor, en cas que el director del pla ho disposi.</li> <li>- Els serveis municipals que puguin afrontar el sinistre</li> <li>- En cas de risc de nevades o d'allaus, els responsables dels serveis municipals operatius que hagin d'afrontar la possible situació d'emergència: cap de la brigada municipal, bombers, hospitals... per tal que facin les actuacions preventives adients.</li> </ul> </li> <li>• Obtenir informació a través de la Policia Local.</li> <li>• En cas que el Pla s'activi de manera formal, ha d'avisar els membres del Consell Assessor i el Gabinet de Premsa.</li> </ul> <p><b><u>MITJANS I RECURSOS</u></b></p> <ul style="list-style-type: none"> <li>• Comunicacions de la policia o vigilants municipals i telefonia.</li> </ul> <p><b><u>LLOC ON DIRIGIR-SE</u></b></p> <ul style="list-style-type: none"> <li>• Centre Receptor d'Alarmes (<b>CRA</b>)</li> </ul> <p><b><u>DOCUMENTACIÓ NECESSÀRIA</u></b></p> <ul style="list-style-type: none"> <li>• Llistat telefònic</li> <li>• Si s'escau, informació sobre avisos a elements vulnerables per a diferents supòsits.</li> </ul>	

FITXA D'ACTUACIÓ 2	RESPONSABLE MUNICIPAL DE L'EMERGÈNCIA (ALCALDE /SSA)
ACCIONS A REALITZAR	
<b><u>FUNCIONS / ACCIONS</u></b>	
<ul style="list-style-type: none"> <li>• Avís del sinistre o de la previsió de risc: ha de contactar amb el <b>CRA</b> per iniciar la roda de trucades, ja establerta a la fitxa d'actuació 1 (CRA).</li> <li>• N'ha de fer una valoració inicial (tot ampliant, si cal, la informació):             <ul style="list-style-type: none"> <li>- S'hi ha de determinar amb exactitud el lloc de l'emergència.</li> <li>- Les persones afectades.</li> <li>- Els danys materials</li> <li>- Informació de referència. Per exemple per incendis forestals l'estat dels camins d'accés...</li> </ul> </li> <li>• Ha de contactar amb el <b>CECAT</b> per tal de:             <ul style="list-style-type: none"> <li>- Confirmar l'avís, ampliar i contrastar la informació.</li> <li>- Preguntar si s'ha activat el Pla Especial de la Generalitat i si es constitueix el <b>CCA</b> o no (en cas afirmatiu, s'ha de demanar on es localitza i la forma de comunicació prevista).</li> <li>- Donar els telèfons de contacte de l'Ajuntament i del <b>CECOPAL</b>.</li> </ul> </li> </ul> <p>» <b>Pre-alerta:</b></p> <ul style="list-style-type: none"> <li>• Ha d'informar i de donar l'ordre als responsables dels grups actuants de preparar totes les mesures preventives necessàries i els equips de resposta per l'emergència que es podran necessitar en cas de materialitzar-se les situacions d'emergència previstes. Per exemple, en el cas de previsió de nevades, fer els avisos a la brigada d'obres per tal de que faci les actuacions pertinents per posar a punt tots els mitjans de prevenció i equips de resposta per l'emergència. Entre aquestes tasques, hi haurà: fer la previsió i recollida de material fundent, revisar el material de neteja de les carreteres.</li> <li>• Donar les instruccions d'enllestir, a nivell municipal, totes aquelles operacions de manteniment que puguin afectar els serveis bàsics, en cas de materialitzar-se les situacions d'emergència previstes.</li> <li>• Ha de donar l'ordre de que es faci un seguiment de la situació.</li> <li>• Ha de recordar al CRA la necessitat que informi als membres del Comitè Municipal d'Emergència, als centres de coordinació i als grups locals actuants, si s'escau.</li> <li>• Ha de recordar al CRA la necessitat que comuniquin al <b>CECAT</b> que el Pla de Protecció Civil Municipal es troba en situació de pre-alerta.</li> </ul> <p>» <b>Alerta</b></p> <ul style="list-style-type: none"> <li>• Ha de donar l'ordre de fer prendre les mesures preventives necessàries en cas de materialitzar-se les emergències previstes. Per exemple: ha d'ordenar, si s'escau, inici del repartiment de fundents als punts conflictius en cas de nevades.</li> <li>• D'acord amb el llistat d'elements vulnerables recollits en el Pla, preveure el desallotjament d'aquells elements que s'escaiguin.</li> <li>• Donar l'ordre d'informar als elements vulnerables.</li> <li>• Ha de donar l'ordre al cap del grup logístic de començar a preparar l'avituallament que puguin necessitar, en cas de confinament, els possibles elements més vulnerables.</li> <li>• Ha de donar l'ordre al cap del grup sanitari de preveure tots els mitjans necessaris per atendre a aquelles persones que hagin de seguir tractaments mèdics inajornables que puguin quedar interromputs a causa de l'emergència (per exemple per nevades).</li> <li>• Si el Pla Especial de la Generalitat es troba en situació d'alerta, ha de gestionar la coordinació entre el Pla de Protecció Civil municipal i el Pla Especial.</li> <li>• Si ho creu convenient, ha de donar l'ordre d'activar formalment el Pla en el nivell d'alerta i encomanar al <b>CRA</b> l'avís dels membres del Comitè Municipal de l'Emergència, sense convocar-los, ja establerta a la fitxa d'actuació 1 (CRA). Comunicar aquesta activació al <b>CECAT</b>.</li> <li>• Ha de fer el seguiment de l'alerta i, si ho creu convenient, ha de dirigir-se al <b>CECOPAL</b>.</li> <li>• Ha de fer el manteniment de contactes amb el <b>CECAT</b>.</li> <li>• L'alcalde ha de vetllar per tal que els mitjans de comunicació municipal informin a la població sobre la situació, sobre les actuacions que s'estan fent a nivell municipal i sobre els consells a seguir en cas que les previsions es materialitzin. En cas que el <b>CECAT</b> hagi emès un comunicat d'activació del Pla Especial de la Generalitat en fase d'alerta, l'alcalde vetllarà per tal que la informació a la població estigui en concordança amb les directrius del gabinet d'informació del Pla Especial de la Generalitat.</li> </ul>	

FITXA D'ACTUACIÓ 2	RESPONSABLE MUNICIPAL DE L'EMERGÈNCIA (ALCALDE /SSA)
<p>» <b>Emergència</b></p> <ul style="list-style-type: none"> <li>• Ha de contactar amb el director del Pla Especial de la Generalitat per concretar l'activació del Pla de forma coordinada. Ha d'activar el Pla en emergència i encomanar al <b>CRA</b> l'avís i convocatòria al <b>CECOPAL</b> dels membres del Comitè municipal de l'Emergència, ja establerta a la fitxa d'actuació 1 (CRA). Comunicar aquesta activació al <b>CECAT</b>.</li> <li>• Amb el Comitè municipal de l'Emergència, ha de decidir la constitució dels grups locals d'actuació.</li> <li>• Ha de preparar el <b>CECOPAL</b> i les dependències de la Policia Local per utilitzar-los com a centres d'operacions. Ha d'ampliar, si és possible, les línies i els aparells de comunicació (telèfon, fax i ràdio).</li> <li>• Ha d'avaluar els possibles riscos a la població.</li> <li>• Ha de preveure amb el cap de Bombers de la Generalitat i amb el <b>CECAT</b> els possibles confinament/evacuacions i posterior acollida dels elements vulnerables.</li> <li>• Ha de donar l'ordre de prendre les mesures preventives necessàries i/o d'intervenció en el sinistre.</li> <li>• Ha de verificar la realització de les tasques encomanades al municipi. Especialment: <ul style="list-style-type: none"> <li>- Avisos a la població, especialment dels elements vulnerables.</li> <li>- Tasques d'evacuació i acollida.</li> <li>- Organització de la logística municipal.</li> <li>- Suport a la intervenció.</li> <li>- Consells a la població. En cas que el <b>CECAT</b> hagi emès un comunicat d'activació del Pla Especial en fase d'emergència, l'alcalde vetllarà per tal que la informació a la població estigui en concordança amb les directrius del gabinet d'informació de la DGPC.</li> </ul> </li> <li>• Ha de sol·licitar el suport dels grups actuants del Pla Especial de la Generalitat especialment del <b>Grup d'Ordre</b>.</li> <li>• Ha de fer el seguiment de l'emergència <b>des del CECOPAL</b>. Al llarg de l'emergència ha de mantenir contactes amb el director del Pla Especial de la Generalitat, i el <b>CCA</b>, per fer el seguiment de la situació, ha de contrastar les informacions i preveure possibles necessitats.</li> <li>• Ha de posar-se en comunicació amb els responsables dels serveis municipals per tal de conèixer l'estat del subministrament de llum, de gas, d'aigua, dels transports urbans i interurbans.</li> <li>• Ha de preveure amb el cap de Bombers els elements vulnerables i en el seu cas, els possibles desallotjaments i evacuacions.</li> <li>• Ha de recollir informació i transmetre les dades significatives al Gabinet d'Informació del Pla Especial de la Generalitat. Conjuntament amb aquest Gabinet d'Informació, ha d'atendre la premsa que es desplaça a cobrir l'emergència. Els donarem, si cal, la informació exclusivament a nivell municipal. Les dades de caràcter global, les ha de donar sempre el Gabinet d'Informació del Director del Pla Especial de la Generalitat.</li> <li>• Decretar mobilitzacions i expropiacions temporals, en cas que sigui necessari.</li> <li>• Si s'escau (nevades, inundacions, etc.) ha d'ordenar al grup d'ordre fer el seguiment de l'estat dels punts més conflictius de la xarxa viària municipal (especialment els accessos als serveis d'urgències) i en cas d'haver-hi problemes, començar a actuar (control del trànsit, neteja de carrers i voreres...).</li> <li>• Activar tots els recursos municipals per fer front a l'emergència.</li> <li>• Gestionar l'obtenció de recursos externs al municipi per fer front a l'emergència</li> </ul> <p><b>MITJANS I RECURSOS</b></p> <ul style="list-style-type: none"> <li>• Els propis de l'Ajuntament.</li> <li>• Serveis, empreses i persones del municipi.</li> </ul> <p><b>LLOC ON DIRIGIR-SE</b></p> <ul style="list-style-type: none"> <li>• CECOPAL</li> </ul> <p><b>DOCUMENTACIÓ NECESSÀRIA</b></p> <ul style="list-style-type: none"> <li>• Cartografia general i cartografia específica. (Vegeu document 7, annexos generals i específics d'aquest manual).</li> <li>• Models de comunicats: d'activació, de desactivació, d'evacuació i de confinament.</li> <li>• Criteris d'activació del Pla Especial de la Generalitat i del Pla de protecció civil municipal.</li> <li>• Un exemplar del DUPROCIM</li> </ul>	

FITXA D'ACTUACIÓ	COORDINADOR MUNICIPAL DE L'EMERGÈNCIA
<b>3</b>	
ACCIONS A REALITZAR	
<p><b><u>FUNCIONS / ACCIONS</u></b></p> <ul style="list-style-type: none"> <li>• Avís del sinistre o previsió de risc.</li> <li>• Fer-ne una valoració inicial.</li> </ul> <p>» <b><u>Pre-alerta:</u></b></p> <ul style="list-style-type: none"> <li>• Si ho creu convenient, ha d'avisar a l'Alcalde i mantenir-s'hi en contacte per dir-li com evoluciona el sinistre.</li> <li>• Ha de recordar al CRA la necessitat que informi als membres del Comitè Municipal d'Emergència, als centres de coordinació i als grups locals actuants, si s'escau.</li> <li>• Ha de recordar al CRA la necessitat que comuniquin al <b>CECAT</b> que el Pla de protecció civil Municipal es troba en situació de pre-alerta.</li> <li>• Ha de fer el seguiment de l'evolució meteorològica o de previsió del risc.</li> </ul> <p>» <b><u>Alerta</u></b></p> <ul style="list-style-type: none"> <li>• Ha d'avisar a l'Alcalde i mantenir-s'hi en contacte per dir-li com evoluciona el sinistre.</li> <li>• Si ho creu convenient, ha de suggerir a l'Alcalde de donar l'ordre d'avisar aquelles persones o aquells serveis que hagin de prendre les mesures preventives necessàries (en cas d'avisar-les, ell les coordinarà).</li> <li>• Ha d'estar en alerta i fer-ne el seguiment.</li> <li>• En cas d'activar-se el Pla, ha de comunicar-ho al <b>CECAT</b>.</li> </ul> <p>» <b><u>Emergència</u></b></p> <ul style="list-style-type: none"> <li>• Ha d'avisar el responsable municipal de l'emergència del Pla (l'alcalde).</li> <li>• Ha de suggerir al responsable municipal de l'emergència del Pla (l'alcalde) de donar l'ordre d'avisar aquelles persones o aquells serveis que hagin de prendre les mesures preventives necessàries i/o d'intervenir en el sinistre.</li> <li>• Ha de coordinar als serveis municipals que estiguin actuant en el sinistre o prenent mesures preventives.</li> <li>• Ha de dirigir-se al <b>CECOPAL</b>.</li> <li>• Ha de comunicar al <b>CECAT</b> l'activació del Pla.</li> </ul> <p><b><u>MITJANS I RECURSOS</u></b></p> <ul style="list-style-type: none"> <li>• Comunicacions</li> </ul> <p><b><u>LLOC ON DIRIGIR-SE</u></b></p> <ul style="list-style-type: none"> <li>• Si ho veu convenient, al CRA.</li> <li>• En cas que s'activi el Pla, al <b>CECOPAL</b>.</li> </ul> <p><b><u>DOCUMENTACIÓ NECESSÀRIA</u></b></p> <ul style="list-style-type: none"> <li>• Llistats telefònics.</li> <li>• Cartografia general i cartografia específica. <i>(Vegeu document 7, annexos generals i específics d'aquest manual).</i></li> <li>• Models de comunicats.</li> <li>• Criteris d'activació del Pla Especial de la Generalitat i del Pla de protecció civil municipal.</li> </ul>	

FITXA D'ACTUACIÓ 4	CAP DEL GRUP LOCAL D'ORDRE I AVISOS A LA POBLACIÓ
<b>ACCIONS A REALITZAR</b>	
<ul style="list-style-type: none"> <li>• Ha de contactar amb l'alcalde. Ha de demanar-li informació i instruccions. Si l'alcalde constitueix el <b>CECOPAL</b>, ha de desplaçar-s'hi.</li> <li>• Ha de constituir, si cal, el <b>Grup d'Ordre</b>.</li> </ul>	
<b><u>ACCIONS PER A LES FUNCIONS D'ORDRE</u></b>	
<ul style="list-style-type: none"> <li>• Ha d'establir l'avís telefònic i/o el desplaçament als nuclis aïllats. Ha de considerar si cal el confinament / l'evacuació. <i>(Vegeu el directori telefònic als annexos generals i el quadre d'elements vulnerables de l'annex 5 que acompanya aquest manual).</i></li> <li>• Ha de recollir, contrastar i facilitar a l'alcalde tota la informació que generi l'emergència.</li> <li>• Ha d'encarregar als membres del grup: <ul style="list-style-type: none"> <li>- El control d'accessos a les vies que permeten accedir als llocs d'intervenció, per impedir l'accés de persones no autoritzades, en bé de la seva seguretat.</li> <li>- Senyalització de les vies d'accés, per tal d'afavorir l'arribada dels grups actuants.</li> </ul> </li> </ul>	
» <b><u>Guia d'actuants, control d'accessos i senyalització de camins i pistes per incendis forestals</u></b>	
<ul style="list-style-type: none"> <li>• Hi ha d'haver una reunió dels guies al <b>CECOPAL</b>, per poder-los posar al servei dels grups actuants.</li> <li>• Ha d'encarregar als membres del grup: <ul style="list-style-type: none"> <li>- El control d'accessos a les vies que permeten accedir als llocs d'intervenció, per impedir l'accés de persones no autoritzades, en bé de la seva seguretat.</li> <li>- Senyalització de les vies d'accés, per tal d'afavorir l'arribada dels grups actuants.</li> </ul> </li> </ul>	
» <b><u>En cas d'evacuació:</u></b>	
<ul style="list-style-type: none"> <li>• Ha de determinar conjuntament amb l'alcalde, el cap de Bombers i el <b>CECAT</b> la zona a evacuar.</li> <li>• Ha de consultar el punt 5.1.4 sobre la quantitat i el tipus de població, les necessitats de mitjans...</li> <li>• Ha de demanar a l'alcalde, si es considera necessari, la sol·licitud de reforços al cap del <b>Grup d'Ordre</b> del Pla Especial de la Generalitat.</li> <li>• Ha de determinar conjuntament amb l'alcalde i el responsable del <b>Grup Local Logístic i d'Acollida</b>, el centre d'acollida corresponent. <i>(Consulteu el capítol 5.1.4.)</i></li> <li>• Ha d'executar l'evacuació.</li> <li>• Ha d'establir el missatge i determinar les rutes d'avís i evacuació. <i>(Consulteu el capítol 5.1.4 i l'annex 1 dels annexos específics d'aquest manuals.)</i></li> <li>• Ha de mobilitzar, en cas necessari, els mitjans de transport necessaris per a l'evacuació.</li> <li>• Ha de preveure, juntament amb el cap del <b>Grup d'Ordre</b> del Pla Especial de la Generalitat, la vigilància de les zones evacuades.</li> </ul>	
<b><u>ACCIONS PER A LES FUNCIONS D'AVÍS A LA POBLACIÓ</u></b>	
<ul style="list-style-type: none"> <li>• Ha de determinar conjuntament amb l'alcalde, d'acord amb el director del Pla, la necessitat d'efectuar algun tipus d'avís.</li> <li>• Ha de comprovar l'operativitat dels mitjans d'avís i informació. Si fos necessària la col·laboració del <b>Grup d'Ordre i Avisos a la Població</b> del Pla Especial de la Generalitat, cal demanar-la a l'alcalde, perquè al seu torn la demani al director d'aquest Pla.</li> <li>• Ha de consultar la informació sobre consells d'autoprotecció <i>(vegeu l'annex 2 dels annexos específics d'aquest manual).</i></li> <li>• Ha d'establir l'avís telefònic i/o el desplaçament als nuclis aïllats.</li> <li>• Ha de determinar conjuntament amb l'alcalde la necessitat d'informar el conjunt de la població.</li> <li>• Ha d'establir el sistema d'atendre els veïns que s'adrecin a l'Ajuntament cercant informació, bé desplaçant-s'hi, bé per telèfon.</li> </ul>	
ESPECIAL PER NEVADES:	
» <b><u>Avis de risc de nevades intenses: pre-alerta</u></b>	
<ul style="list-style-type: none"> <li>• Avisar els membres del grup local d'ordre i avisos a la població.</li> <li>• Coordinar-se amb el grup logístic per tenir a punt les rutes de neteja establertes al municipi i per a que estigui a punt les zones de distribució de sal, la senyalització dels punts més conflictius i per a que s'habilitin els aparcaments de vehicles, en cas de ser necessaris.</li> </ul>	

- Comprovar els mitjans disponibles.
- Ha d'establir l'avís telefònic i/o el desplaçament als nuclis aïllats.

» **Alerta**

- Ha de consultar la informació sobre consells d'autoprotecció (vegeu l'annex), sobre l'estat de la xarxa viària, sobre les rutes preferents, sobre els punts conflictius a nivell municipal, sobre la conveniència o obligatorietat de fer servir cadenes, sobre l'estat de funcionament dels transports públics.
- Ha d'establir l'avís telefònic i/o el desplaçament als nuclis aïllats, així com els consells d'autoprotecció.
- Ha de procedir al desallotjament dels elements vulnerables que s'escaiguin.
- Ha de situar als efectius en els punts crítics (zones obagues, zones més altes, zones amb més densitat de població...) per conèixer els problemes que puguin sorgir i la seva evolució.
- Ha d'establir el sistema d'atendre els veïns que s'adrecin a l'Ajuntament cercant informació, bé desplaçant-s'hi, bé per telèfon.

» **Emergència 1**

- Ha de recollir, contrastar i facilitar al director del Pla tota la informació que generi l'emergència (transports, serveis bàsics, estat de la xarxa viària, rutes preferents, punts conflictius a nivell municipal, conveniència o obligatorietat de fer servir cadenes, etc.).
- Ha d'encarregar als membres del grup:
  - El control dels accessos a vies o zones impracticables (zones obagues, zones molt altes...).
  - La senyalització dels punts especialment conflictius.
- Ha de revisar els punts, equipaments, establiments i habitatges que puguin resultar afectats i que no hagin estat prèviament desallotjats (masies aïllades, restaurants...), i procedir a l'avís telefònic i/o el desplaçament fins aquests, en cas que sigui necessari.
- També ha de considerar si s'escau, el desallotjament i evacuació (vegeu el directori telefònic a l'annex general i el quadre d'elements vulnerables del punt 2). En cas d'evacuació, s'ha de determinar conjuntament amb l'alcalde i amb el cap de bombers, la zona a evacuar.
- En cas d'evacuació, ha de preveure conjuntament amb el responsable del grup local logístic, quins seran els centres d'acollida i els mitjans de transport necessaris.
- Ha d'executar l'evacuació, en cas que sigui necessari.
- Ha d'establir el missatge, els consells d'autoprotecció i determinar les rutes d'avís i evacuació. (consulteu el capítol 5.1.4. i l'annex 2).
- Ha de preveure la vigilància de les zones evacuades.
- Ha d'establir el sistema d'atendre els veïns que s'adrecin a l'Ajuntament cercant informació, bé desplaçant-s'hi, bé per telèfon.

» **Emergència 2**

- Intensificar les tasques pròpies de l'emergència 1.
- Demanar, en coordinació amb el grup logístic, la col·laboració de voluntaris i establir els sistemes de control i adjudicació de tasques als voluntaris municipals.

EMERGÈNCIES AERONÀUTIQUES

» **Avís de pre-alerta**

- Informar els membres del grup de la nova situació.

» **Alerta**

- Integrar-se al grup d'ordre del pla AEROCAT i col·laborar pel que fa a:
  - Tasques d'ordenació i control del trànsit i control d'accessos.
  - Si s'escau, coordinar i executar l'evacuació o l'allunyament de la població. En cas d'evacuació, s'ha de determinar conjuntament amb l'alcalde i amb el cap de bombers, la zona a evacuar i s'ha de fer, d'acord amb les indicacions del director del Pla AEROCAT.
- Ha d'establir el sistema d'atendre els veïns que s'adrecin a l'Ajuntament cercant informació, bé desplaçant-s'hi, bé per telèfon.

» **Emergència 1**

- Integrar-se al grup d'ordre del pla AEROCAT i col·laborar pel que fa a:
  - El control dels accessos a vies.
  - La senyalització dels punts especialment conflictius.

- Si s'escau, coordinar i executar l'evacuació o l'allunyament de la població. En cas d'evacuació, s'ha de determinar conjuntament amb l'alcalde i amb el cap de bombers, la zona a evacuar i s'ha de fer, d'acord amb les indicacions del director del Pla AEROCAT.
- En cas d'evacuació, ha de preveure conjuntament amb el responsable del grup local logístic, quins seran els centres d'acollida i els mitjans de transport necessaris.
- Efectuar la relació de persones afectades (evacuades).
- Elaboració de les llistes de persones a la sala d'il·lesos i familiars.
- Custodia de la caixa negra i altres elements necessaris per la investigació de l'accident d'acord amb la normativa de l'OACI.
- Ha d'establir el missatge, els consells d'autoprotecció i determinar les rutes d'avís i evacuació.
- Ha de preveure la vigilància de les zones evacuades.
- Garantir que els grups d'actuació puguin actuar sense cap impediment.

» **Emergència 2**

- Intensificar les tasques pròpies de l'emergència 1.
- Demanar, en coordinació amb el grup logístic, la col·laboració de voluntaris i establir els sistemes de control i adjudicació de tasques als voluntaris municipals.

**MITJANS I RECURSOS**

- Comunicacions

**LLOC ON DIRIGIR-SE**

- CECOPAL

**DOCUMENTACIÓ NECESSÀRIA**

- Directori telefònic (Document 6)

## FITXA D'ACTUACIÓ

5

## CAP DEL GRUP LOCAL LOGÍSTIC I D'ACOLLIDA

## ACCIONS A REALITZAR

- Ha de contactar amb l'alcalde. Ha de demanar-li informació i instruccions. Si l'Alcalde constitueix el **CECOPAL**, desplaçar-s'hi.
- Ha d'activar directament o a través del **CRA** el **Grup Local Logístic i d'Acollida**.

**ACCIONS PER A LES FUNCIONS LOGÍSTIQUES**

*(Tant les necessàries per a la població com les que pugui sol·licitar el CCA per mitjà de l'alcalde.)*

- Ha de quantificar, preveure i tenir localitzats els mitjans extraordinaris disponibles en el municipi (*vegeu en annexos generals, el directori telefònic que a aquest manual acompanya*).
- Ha de contactar amb el **Grup Logístic** del Pla Especial de la Generalitat, per gestionar de mutu acord la demanda dels recursos necessaris, públics o privats, que es puguin obtenir al terme municipal i que figuren en el directori telefònic als annexos generals que acompanya aquest document.
- Ha de controlar l'ús dels recursos gestionats i el seu estat.
- La demanda de recursos aliens al municipi s'ha de fer sempre des del **CECAT**.

**ACCIONS PER A LES FUNCIONS D'ACOLLIDA**

- En cas d'evacuació, ha de determinar conjuntament amb l'alcalde, i el responsable del **Grup Local d'Ordre**, en funció de l'àrea a evacuar, el centre o els centres d'acollida .
- Ha d'activar el/s centre/s d'acollida i el/s seu/s responsable/s (*consulteu el punt 5.1.4*).
- Ha de desplaçar al/s centre/s d'acollida l'equip d'acollida.
- Ha de preveure, juntament amb el **Grup Logístic** del Pla Especial de la Generalitat, l'avituellament de centre d'acollida.
- Ha de designar un responsable del/s centre/s d'acollida, que tindrà les següents funcions:
  - Portar el control nominal de les persones evacuades i/o acollides.
  - Transmetre les necessitats que puguin presentar-se.
  - Rebre i distribuir l'avituellament.
- Ha de rebre els **voluntaris ocasionals** que es presentin. Ha d'anotar el seus noms en una llista. Si són necessaris, cal agrupar-los i integrar-los, segons la seva capacitat, en els grups locals actuants més adients. Si no són necessaris, cal comunicar-los que l'Ajuntament ja s'hi posarà en contacte quan necessiti la seva ajuda.
- Si es necessiten voluntaris i no n'hi ha suficients voluntaris, d'acord amb l'alcalde/ssa, ha de demanar la participació de veïns del municipi.
- Ha d'establir, juntament amb el **Grup Logístic** del Pla Especial de la Generalitat, el reforç de comunicacions del centre d'acollida.
- Ha de mantenir contacte amb el CAP i organitzar, juntament amb el **Grup Sanitari** del Pla possibles atencions en el/s centre/s d'acollida.

**» Pre-alerta**

- Avisar els membres del grup local logístic i d'acollida.
- Comprovar els mitjans i materials disponibles (nevades):
  - Davant la previsió de nevades, fer la previsió del material fundent que pot necessitar el grup d'intervenció en cas de materialitzar-se les nevades previstes. Recollir aquest material i emmagatzemar-ho.
  - Fer la previsió del material lleuger i pesant de treball que pot ser necessari en cas de materialitzar-se les nevades previstes. També dels mitjans tècnics específics per al grup d'intervenció tal com pales llevaneus, excavadores, grues o altres apropiats per a treure la neu, per a posar fundents i per al rescat de persones.
  - Revisar l'emmagatzematge de fundents.
- Preveure quins equipaments municipals podrien destinar-se a l'acollida d'elements vulnerables evacuats, en cas necessari.
- Davant la previsió de nevades, contactar amb el cap del grup d'ordre per recordar les rutes de neteja establertes al municipi i per a que estigui a punt les zones de distribució de sal, la senyalització dels punts més conflictius i per a que s'habilitin els aparcaments de vehicles, en cas de ser necessaris.

» **Alerta**

- Ha de contactar amb el director del Pla i/o amb el coordinador de l'emergència. Ha de demanar-li informació i instruccions. Si el director del Pla constitueix el **CECOPAL**, ha de desplaçar-s'hi.
- Ha de contactar amb els actuants del grup i convocar-los a l'ajuntament.
- Nevades. Si està nevant, coordinar la neteges dels carrers i la distribució de la sal.
- En cas que sigui necessari, donar suport als grups actuants pel que fa al material necessari perquè puguin fer les seves tasques. Per exemple: facilitar al grup local d'intervenció el material fundent, facilitar al personal de tots els grups les queviures necessàries i el combustible per als vehicles i les màquines, etc.
- Preveure el material necessari per l'acollida d'elements vulnerables evacuats, en cas necessari.
- En cas que sigui necessari, donar suport al grup sanitari en les tasques de transport de persones que necessiten atenció sanitària inajornable i que poden quedar aïllades en l'emergència, per exemple: persones que han d'anar als hospitals a fer un tractament de diàlisi.
- Preveure quines empreses poden proveir aigua en cas que hi hagi problemes amb la xarxa d'abastament públic o problemes de congelació de canonades.

» **Emergència**

- Procurar el manteniment del subministrament d'aliments, medicaments i serveis bàsics en general per a la població.
- Col·laborar amb la resta de grups actuants en les tasques de subministrament del material necessari per fer front a l'emergència.
- En cas que sigui necessari, donar suport al grup sanitari en les tasques de transport de persones que necessiten atenció sanitària inajornable, per exemple: persones que han d'anar als hospitals a fer un tractament de diàlisi. També donar suport al grup sanitari en les tasques de subministrament de medicaments.
- En cas d'evacuació, preparar els llocs d'acollida i la seva gestió, així com tot el material necessari per a gestionar l'acollida: proveïment d'aliments, roba, medicaments, etc.
- Ha de designar un responsable del/s centre/s d'acollida, que tindrà les següents funcions:
  - Portar el control nominal de les persones evacuades i/o acollides.
  - Transmetre les necessitats que puguin presentar-se.
  - Rebre i distribuir l'avitallament.
- Preparar zones de refugi temporal i segur per a les persones de pas i donar-los roba d'abric, en cas de ser necessari.
- Gestionar la recepció, l'avitallament i el control del voluntariat, tant del mateix municipi com de fora. Concretament, ha de rebre els voluntaris ocasionals que es presentin i ha d'anotar el seus noms en una llista. Si són necessaris, cal agrupar-los i integrar-los, segons la seva capacitat, en els grups locals actuants més adients. Si no són necessaris, cal comunicar-los que l'Ajuntament ja s'hi posarà en contacte quan necessiti la seva ajuda.
- En cas que la situació ho requereixi, comunicar al director del Pla la necessitat de recursos externs al municipi per fer front a l'emergència.
- Nevades. Si està nevant, coordinar la neteges dels carrers i la distribució de la sal.

**MITJANS I RECURSOS**

- Comunicacions

**LLOC ON DIRIGIR-SE**

- CECOPAL

**DOCUMENTACIÓ NECESSÀRIA**

- Directori telefònic ( document 6)

FITXA D'ACTUACIÓ 6	CAP DEL GRUP LOCAL SANITARI
<b>ACCIONS A REALITZAR</b>	
<p><b><u>FUNCIONS / ACCIONS</u></b></p> <ul style="list-style-type: none"> <li>• Ha de contactar amb l'alcalde i/o amb el coordinador municipal de l'emergència. Ha de demanar-li informació i instruccions. Si l'Alcalde constitueix el <b>CECOPAL</b>, desplaçar-s'hi.</li> <li>» <b><u>Pre-alerta</u></b> <ul style="list-style-type: none"> <li>• Comunicar l'avís als Centres d'Atenció Primària, hospitals, etc.</li> <li>• Comprovar els mitjans i recursos disponibles.</li> <li>• Organitzar amb els centres corresponents els tractaments mèdics inajornables i la possible estada dels pacients als centres.</li> <li>• Organitzar els sistemes d'avís als pacients.</li> <li>• Preveure mitjans per atendre determinades urgències sanitàries i de medicació.</li> </ul> </li> <li>» <b><u>Alerta</u></b> <ul style="list-style-type: none"> <li>• En cas de possibles problemes d'aïllament (per exemple nevades, allaus), avisar a les persones que han de seguir tractaments mèdics inajornables, per tal que procedixin d'acord amb les previsions meteorològiques (desplaçaments, etc.).</li> <li>• Integrar-se al grup sanitari del pla Especial de la Generalitat i atendre els ferits i fer el triatge.</li> </ul> </li> <li>» <b><u>Emergència</u></b> <ul style="list-style-type: none"> <li>• Una vegada declarada l'activació del Pla de protecció civil municipal, el responsable del Grup ha de destinar assistència sanitària al lloc on s'estigui produint la situació d'emergència i ha de decidir el trasllat de les possibles víctimes a l'hospital més proper o al més indicat.</li> <li>• Integrar-se al grup sanitari del pla Especial de la Generalitat i atendre els ferits i fer el triatge.</li> <li>• Col·laborar en l'elaboració del llistat d'afectats amb informació de l'hospital o centre mèdic on són derivats.</li> <li>• Ha d'organitzar, conjuntament amb el cap del Grup Local Logístic i d'Acollida, l'assistència sanitària de les persones evacuades als llocs d'acollida del municipi.</li> <li>• Ha de decidir la ubicació de les ambulàncies necessàries, d'acord amb el comandament de bombers.</li> </ul> </li> </ul> <p><b><u>MITJANS I RECURSOS</u></b></p> <ul style="list-style-type: none"> <li>•</li> </ul> <p><b><u>LLOC ON DIRIGIR-SE</u></b></p> <ul style="list-style-type: none"> <li>• CECOPAL</li> </ul> <p><b><u>DOCUMENTACIÓ NECESSÀRIA</u></b></p> <ul style="list-style-type: none"> <li>•</li> </ul>	

<b>FITXA D'ACTUACIÓ</b>  <b>7</b>	<b>CAP DEL GABINET D'INFORMACIÓ</b>
<b>ACCIONS A REALITZAR</b>	
<ul style="list-style-type: none"> <li>• Ha de contactar amb l'alcalde. Ha de demanar-li informació i instruccions. Si l'alcalde constitueix el <b>CECOPAL</b>, ha de desplaçar-s'hi.</li> <li>• Ha d'activar directament o a través del <b>CRA</b> el <b>Gabinet d'Informació</b>.</li> </ul> <p><b><u>FUNCIONA / ACCIONS</u></b></p> <ul style="list-style-type: none"> <li>• Centralitzar, coordinar i preparar la informació que rep del Comitè d'Emergència, sobre l'emergència i facilitar-la a la població, als grups actuants o a d'altres administracions a través dels mitjans de comunicació. S'inclou aquí tant la informació destinada a adoptar mesures de protecció (difusió de les ordres i recomanacions del Director del Pla) com la informació general sobre el succés.</li> </ul> <p>» <b><u>Alerta</u></b></p> <ul style="list-style-type: none"> <li>• Difondre en nom del Director la <b>declaració l'Alerta</b> del Pla d'Emergència Municipal.</li> <li>• Difondre els consells d'autoprotecció adequats a la població durant la situació de risc (<i>vegeu annexos específics</i>).</li> <li>• Recollir i difondre la informació sobre la situació de risc, en coordinació amb el <b>Gabinet de Premsa del CECAT</b>.</li> <li>• Difondre en nom del Director la desactivació del Pla.</li> <li>• Fins i tot passada la situació de risc, atendre els mitjans de comunicació social, donar-los la informació necessària, orientar-los en la recerca d'informació i corregir les informacions errònies.</li> </ul> <p>» <b><u>Emergència</u></b></p> <ul style="list-style-type: none"> <li>• Difondre en nom del Director la <b>declaració d'Emergència</b> del Pla d'Emergència Municipal.</li> <li>• Preparar i difondre els missatges d'informació a la població durant la situació d'emergència (<i>vegeu annexos específics</i>):             <ul style="list-style-type: none"> <li>- Sobre el risc i sobre les mesures d'autoprotecció.</li> <li>- Sobre les mesures que s'estan prenent per resoldre la situació i per mantenir els subministraments essencials.</li> </ul> </li> <li>• Recollir i difondre la informació sobre la situació de risc, en coordinació amb el <b>Gabinet de Premsa del CECAT</b>.</li> <li>• Control del llistat de persones evacuades i/o confinades i lloc on estan ubicades, a través del <b>Grup Local Logístic i d'Acollida</b>.</li> <li>• Si cal vetllar per la constitució d'un punt d'informació a la població i als mitjans de comunicació, amb informació de la ubicació dels afectats i amb informació contrastada i autoritzada sobre el sinistre i els mitjans que s'han disposat per resoldre'l.</li> <li>• Difondre en nom del Director la desactivació del Pla.</li> <li>• Passada l'emergència, atendre els mitjans de comunicació social, donar-los la informació necessària, orientar-los en la recerca d'informació i corregir les informacions errònies.</li> </ul> <p><b><u>MITJANS I RECURSOS</u></b></p> <ul style="list-style-type: none"> <li>• Comunicacions</li> </ul> <p><b><u>LLOC ON DIRIGIR-SE</u></b></p> <ul style="list-style-type: none"> <li>• CECOPAL</li> </ul> <p><b><u>DOCUMENTACIÓ NECESSÀRIA</u></b></p> <ul style="list-style-type: none"> <li>• Directori telefònic (document 6)</li> </ul>	

FITXA D'ACTUACIÓ 8	CAP DEL GRUP LOCAL D'INTERVENCIÓ
ACCIONS A REALITZAR	
<p><b><u>FUNCIONS / ACCIONS</u></b></p> <ul style="list-style-type: none"> <li>• Ha de contactar amb l'alcalde i/o amb el coordinador municipal de l'emergència. Ha de demanar-li informació i instruccions. Si l'Alcalde constitueix el <b>CECOPAL</b>, desplaçar-s'hi.</li> </ul> <p><b><u>INCENDIS FORESTALS:</u></b></p> <p><b><u>Un cop rebut l'avis:</u></b></p> <ul style="list-style-type: none"> <li>• Ha de contactar amb l'alcalde (o el seu substitut). Ha de demanar-li informació i instruccions. Si l'alcalde constitueix el <b>CECOPAL</b>, ha de desplaçar-s'hi.</li> <li>• Ha de contactar amb els actuants del grup i convocar-los a l'Ajuntament.</li> <li>• Per incendis forestals, d'acord amb l'alcalde i segons les necessitats, ha de constituir amb el personal que hagi reunit: Tenint en compte les característiques físiques i els coneixements, els equips d'ajuda a la intervenció.</li> <li>• Reforços de prevenció, que ha de distribuir com a vigilància de les zones ja controlades apagades.</li> <li>• Ha d'organitzar els relleus quan sigui convenient.</li> <li>• D'acord amb el responsable del <b>Grup Local Logístic i d'Acollida</b>, ha d'organitzar l'avituallament dels equips.</li> </ul> <p><b><u>NEVADES:</u></b></p> <p>» <b><u>Avis de risc de nevades intenses: prealerta</u></b></p> <ul style="list-style-type: none"> <li>• Avisar els membres del grup local d'intervenció.</li> <li>• Comprovar els mitjans disponibles.</li> <li>• Si no hi ha prou fundents, abastir-se, en coordinació amb el grup logístic i d'acollida..</li> <li>• Donar instruccions per revisar la maquinària del grup d'intervenció, per exemple: màquines llevaneus, pales, camions estenedors, etc.</li> <li>• Revisar els equips personals i manuals.</li> </ul> <p>» <b><u>Alerta</u></b></p> <ul style="list-style-type: none"> <li>• Intensificar les tasques pròpies de la pre-alerta.</li> <li>• Ha de contactar amb el director del Pla i/o amb el coordinador de l'emergència. Ha de demanar-li informació i instruccions. Si el director del Pla constitueix el <b>CECOPAL</b>, ha de desplaçar-s'hi.</li> <li>• Ha de contactar amb els actuants del grup i convocar-los a l'ajuntament.</li> <li>• Estendre fundents en els punts crítics, si s'escau, d'acord amb el grup local logístic, tot considerant quines són les vies del municipi i els accessos que amb més urgència, el municipi hauria de mantenir lliures de neu (per exemple, accessos a hospitals o a altres centres sanitaris). En aquest procés s'ha de tenir en compte que el Pla NEUCAT ja dóna prioritat a determinades vies de comunicació, que seran netejades per part de les empreses gestores.</li> <li>• D'acord amb el responsable del grup local logístic, ha d'organitzar l'avituallament dels equips.</li> </ul> <p>» <b><u>Emergència 1</u></b></p> <ul style="list-style-type: none"> <li>• D'acord amb el director del Pla i segons les necessitats, ha de constituir amb el personal que hagi reunit, els equips d'ajuda a la intervenció dels bombers, tenint en compte les característiques físiques i els coneixements.</li> <li>• Ha d'organitzar els relleus quan sigui convenient.</li> <li>• D'acord amb el responsable del grup local logístic, ha d'organitzar l'avituallament dels equips.</li> <li>• Donar les ordres de netejar les vies i estendre fundents, d'acord amb les vies prioritàries previstes o sobrevingudes, en concordança amb el grup d'ordre i amb les vies principals de la comarca.</li> </ul> <p>» <b><u>Emergència 2</u></b></p> <ul style="list-style-type: none"> <li>• Intensificar les tasques pròpies de l'emergència 1.</li> <li>• Coordinar-se amb els mitjans externs del municipi per fer les tasques de neteja, de rescats, d'evacuacions, etc., si s'escau.</li> </ul> <p><b><u>MITJANS I RECURSOS</u></b></p> <ul style="list-style-type: none"> <li>• Comunicacions</li> </ul> <p><b><u>LLOC ON DIRIGIR-SE</u></b></p> <ul style="list-style-type: none"> <li>• CECOPAL</li> </ul> <p><b><u>DOCUMENTACIÓ NECESSÀRIA</u></b></p> <ul style="list-style-type: none"> <li>• Un exemplar del DUPROCIM</li> </ul>	

<b>FITXA D'ACTUACIÓ</b>  <b>9</b>	<b>REPRESENTANT MUNICIPAL AL CECAT</b>
<b>ACCIONS A REALITZAR</b>	
<p><b><u>FUNCIONS/ ACCIONS</u></b> <i>(en situació d'alerta i en situació d'emergència, per cada nivell, si s'escau)</i></p> <ul style="list-style-type: none"> <li>• En rebre l'avís de la situació de risc o d'emergència, ha de prendre nota de la informació que li subministrin i posar-se a disposició de l'Alcalde.</li> <li>• Si l'alcalde constitueix el <b>CECOPAL</b>, ha de desplaçar-se al <b>CECAT</b> (prèviament ha de posar-se en contacte amb el <b>CECAT</b> per determinar la necessitat que s'hi desplaci, identificant-se com a representant municipal al Pla Especial de la Generalitat).</li> <li>• Un cop allà, ha de posar-se a disposició del Director del Pla Especial de la Generalitat i integrar-se al Consell Assessor per tal de fer l'enllaç amb el <b>CECOPAL</b> i l'Alcalde.</li> <li>• Ha de mantenir-se permanentment informat de la situació al municipi i, al mateix temps, informar al <b>CECOPAL</b> de les decisions del Consell Assessor del Pla Especial de la Generalitat.</li> </ul> <p><b><u>MITJANS I RECURSOS</u></b></p> <ul style="list-style-type: none"> <li>• Comunicacions</li> </ul> <p><b><u>LLOC ON DIRIGIR-SE</u></b></p> <ul style="list-style-type: none"> <li>• Sala de Crisi del CECAT.</li> </ul> <p><b><u>DOCUMENTACIÓ NECESSÀRIA</u></b></p> <ul style="list-style-type: none"> <li>• Directori telefònic (document 6)</li> </ul>	

## **DOCUMENT 6. DIRECTORI TELEFÒNIC I CATÀLEG DE MITJANS I RECURSOS**

### **6.1. DIRECTORI TELEFÒNIC**

#### **6.1.1. ORGANIGRAMA MUNICIPAL DE L'EMERGÈNCIA**

<b>ORGANIGRAMA MUNICIPAL DE L'EMERGÈNCIA</b>			
<b>CÀRREC OPERATIU</b>	<b>CÀRREC HABITUAL</b>	<b>NOM I COGNOMS</b>	<b>TELÈFON</b>
Centre Receptor d'Alarmes	Alcaldessa	Eva Viñolas Marín	
Responsable municipal de l'emergència	Alcaldessa	Eva Viñolas Marín	
Substitut	1r Tinent d'alcalde	Lluís Pons Anglada	
Coordinador municipal de l'emergència	Alcaldessa	Eva Viñolas Marín	
Substitut	1r Tinent d'alcalde	Lluís Pons Anglada	
Cap del Grup local d'ordre i avisos a la població	1r Tinent d'alcalde	Lluís Pons Anglada	
Substitut	Administrativa	Dolors Bach	
Cap del Grup local logístic i d'acollida	Administrativa	Dolors Bach	
Substitut	Regidora	Pepi Muñoz Martos	
Cap del Grup local sanitari	No existeix en el municipi		
Substitut			
Cap del Gabinet d'informació	Alcaldessa	Eva Viñolas Marín	
Substitut	Regidora	Pepi Muñoz Martos	
Cap del Grup local d'intervenció (només INFOCAT)	No existeix en el municipi		
Substitut (només INFOCAT)			
Representant municipal al CECAT	Regidora	Pepi Muñoz Martos	
Substitut	Administrativa	Dolors Bach	

### 6.1.2. CENTRES DE COORDINACIÓ I SERVEIS D'EMERGÈNCIA

CENTRES DE COORDINACIÓ I SERVEIS D'EMERGÈNCIA		
SERVEI	TELÈFON	CORREU ELECTRÒNIC
EMERGÈNCIES 112		
CECAT		
CRA		
CECOPAL		
Sala de guàrdia de Bombers Girona		
Mossos d'Esquadra		
Agents Rurals		

### 6.1.3. CENTRES D'ACOLLIDA

CENTRES D'ACOLLIDA. TIPOLOGIA.								
CODI	NOM I TIPUS RESPONSABLE	ADREÇA	CAPACITAT	LLITS	CALEFACCIÓ	DUTXES AMB AIGUA CALENTA	CUINA	AFFECTACIÓ PER RISC
Símbol específic	Local Social	Veïnat Sant Marti	97 p.	NO	SI	SNO	SI	INFOCAT NEUCAT VENCAT SISMICAT
Símbol específic	Església	Veïnat Del Coll	50 p.	NO	NO	NO	NO	INFOCAT NEUCAT VENCAT SISMICAT
Símbol específic	Restaurant Coll Condreu	Veïnat Del Far	50 p. Aprox.	SI	SI	SI	SI	INFOCAT NEUCAT VENCAT SISMICAT

#### 6.1.4. MITJANS DE COMUNICACIÓ

MITJANS DE COMUNICACIÓ ANALÒGICS		
DESCRIPCIÓ	LOCALITZACIÓ	TELÈFONS
Catalunya radio	Delegació Girona	
RAC 1	Barcelona	
RNE	Delegació Girona	
SER	Delegació Girona	
COPE	Delegació Girona	
Onda Cero	Delegació Girona	
MITJANS DE COMUNICACIÓ MUNICIPALS DIGITALS		
DESCRIPCIÓ	ADREÇA	
Correu electrònic	<a href="mailto:ajuntament@susqueda.cat">ajuntament@susqueda.cat</a>	
Web ajuntament	<a href="http://www.susqueda.cat/">http://www.susqueda.cat/</a>	
Facebook Ajuntament	<a href="https://www.facebook.com/people/Ajuntament-de-Susqueda/100064782904020/">https://www.facebook.com/people/Ajuntament-de-Susqueda/100064782904020/</a>	
Twitter Ajuntament	<a href="https://mobile.twitter.com/aj_susqueda">https://mobile.twitter.com/aj_susqueda</a>	
Instagram	<a href="https://www.instagram.com/p/CGEooQVBL7e/">https://www.instagram.com/p/CGEooQVBL7e/</a>	

#### 6.1.5. MUNICIPIS VEÏNS

RELACIÓ DE MUNICIPIS VEÏNS			
NOM	TELÈFON AJUNTAMENT	TELÈFON POLICIA LOCAL / POLICIA MUNICIPAL	UBICACIÓ
Arbúcies			Oest
Sant Hilari Sacalm			Oest
Osor			Oest
Brunyola			Sud
Amer			Nord
Anglès			Sud Est
Sant Julia Llor -Bonmatí			Est
Bescanó			Est

## 6.2. CATÀLEG DE MITJANS I RECURSOS

### 6.2.1. EQUIPAMENTS MUNICIPALS

EQUIPAMENTS		
NOM	ADREÇA	LOCALITZACIÓ
Local Social	Plaça Ajuntament, 1	
Ajuntament	Plaça Ajuntament, 1	

CENTRES EDUCATIUS		
NOM	ADREÇA	DADES DE LOCALITZACIÓ
No existeixen en el municipi-		

CENTRES ESPORTIUS MUNICIPALS		
NOM	ADREÇA	DADES DE LOCALITZACIÓ
No existeixen en el municipi-		

CENTRES / CENTRES CULTURALS		
NOM	ADREÇA	DADES DE LOCALITZACIÓ
No existeixen en el municipi-		

### 6.2.2. VEHICLES I RECURSOS MUNICIPALS

VEHICLES MUNICIPALS		
NOM	RESPONSABLE	DADES DE LOCALITZACIÓ
Renault Kangoo 1.5DCI 2473CVR	Ajuntament de Susqueda	Plaça Ajuntament, 1

RECURSOS MUNICIPALS		
NOM	RESPONSABLE	DADES DE LOCALITZACIÓ
Agutzil	Personal Ajuntament de Susqueda	Plaça Ajuntament, 1
Serveis Tècnics Municipals	Serveis externs	-
Personal brigada d'Obres	Actualment no es disposa	-

<b>EINES I MATERIAL MUNICIPAL</b>		
<b>NOM / TIPUS</b>	<b>RESPONSABLE / DEPARTAMENT</b>	<b>LOCALITZACIÓ / PÀRKING</b>
Sal (1 tona aprox.)	Ajuntament	Distribuïda a la zona de contenidors dels 3 veïnats: El Far, el Coll i Sant Martí.
L'Ajuntament disposa d'eines varies, maquinària, senyals, tanques,... per tal de realitzar tasques de prevenció com de senyalització i/o intervenció en cas de certes emergències.		

**6.2.3. XARXA D'HIDRANTS MUNICIPAL**

XARXA D'HIDRANTS MUNICIPAL		
NÚMERO	TIPUS	CARRER
Símbol específic	Estàndard	El nucli urbà, les urbanitzacions i les zones industrials disposen d'hidrants amb diferents graus de cobertura (veure distribució a la cartografia)

**6.2.4. ASSOCIACIONS I GRUPS VOLUNTARIS LOCALS**

ASSOCIACIONS I GRUPS VOLUNTARIS LOCALS			
ASSOCIACIÓ	CÀRREC	NOM	TELÈFON
ADF	President ADF	(*)	-
ADF	President PC	(*)	-

(\*) En procés de constitució.

**6.2.5. SERVEIS BÀSICS I CARRETERES**

SERVEIS BÀSICS		
SERVEI	CONTACTE	DADES DE LOCALITZACIÓ
Subministrament elèctric	ENDESA	
Subministrament de Gas Natural	NEDGIA	
Deixalleria municipal	NORA – Servei Comarcal	
Gas Butà	REPSOL	
Aigües	PRODIASA	
Xarxa Viària	Generalitat de Catalunya	
Xarxa Viària	Diputació de Girona	

**6.2.6. SERVEIS SANITARIS**

<b>SERVEIS SANITARIS</b>		
<b>SERVEI</b>	<b>TELÈFON</b>	<b>LOCALITZACIÓ</b>
Emergències		-
Assessorament i informació sanitària		-
Centre d'Assistència Primària (CAP Amer)		c. Guillerries, 5 Amer
Centre d'Assistència Primària (CAP Anglès)		c. Girona, s/n. Anglès
Farmàcia Marta Jornet		c. Dr. Codina, 32 ,Cellera de Ter
Farmàcia Bonmatí Castellà		c. de la Verneda, 57, Anglès
Farmàcia Franch Serra		c. de la Indústria, 41, Anglès
Farmàcia d'Amer		Amer
Xarxa de Salut Mental		Santa Coloma de Farners
Serveis Socials		Consell Comarcal de la Selva
Hospital Santa Caterina		c. Dr. Castany, s/n. Salt
Hospital Josep Trueta		Avda. de França, s/n. Girona

## 6.2.7. ALTRES RECURSOS PRIVATS

MATERIAL I RECURSOS PARTICULARS D'INTERÈS			
SERVEI	NOM	TELÈFON	DADES DE LOCALITZACIÓ
<b>VEHICLES I MAQUINÀRIA</b>			
Grua	Inter-car BAS SL		Pol. Industrial la Serra, Sant Esteve d'en Bas
Elevadors	Plataformes Mòbils S.L.		Ctra. Anglès, Km 1. Santa Coloma de Farners
Excavacions	Andreu Espígol		Amer
Neteja de parcel·les	Martínez		c. Migdia, 9, Amer
Maquinària (elevador / grua) i paleteria	Josep Carreras		La Cellera de Ter
Maquinària i paleteria	Jordi Verdaguer		La Cellera de Ter
Maquinària	Excavacions Surós S.L.		Santa Coloma de Farners
Maquinària	Excavacions Farners, SL		Santa Coloma de Farners
Tractor amb pinça forestal	Marc Jordà		La Cellera de Ter
Camió cistella 4x4 amb grua i pinça forestal + treballs en alçada	Guillem Soler Arboricultura Girona		La Cellera de Ter
Treballs forestals	Germans Coll		La Cellera de Ter
Fontaneria, electricitat, gas i enllumenat públic	J. Arimany SL		c. Santa Brígida, Baixos, Amer
Fontaneria, electricitat i gas	SimTec		Avda. Montserrat La Cellera
Fibra òptica	Xartic		c. Santiago Rusiñol, 15 Sant Joan les Fonts
Pintor	Emilio Justicia		Sant Benet de Palerm, 10 La Cellera de Ter
Material construcció	Jordi Pedraza		La Cellera de Ter
Treballs forestals	Pere Agell		Ctra. Castanyet, 36. Santa Coloma de Farners
<b>EQUIPS DE BOMBEIG</b>			
Aigües netes	Bombers		-
Aigua potable	Prodaïsa		Girona
Aigües brutes	Olot Net		Sant Joan les Fonts
Aigües brutes	Hidrojet		c. Josep Flores, 34. Sarrià de Ter
Aigües brutes	Hurpi		Cassà de la Selva
Aigües brutes	Pallarès		c. Sant Quirze, 10.

			Lloret de Mar
<b>BENZINERES</b>			
Benzinera	E.S. AUSELLER I FILLS		c. Dr. Codina, núm. 3 La Cellera
Benzinera	E.S. CEPSA		Anglès, Ctra. Variant C-141
Benzinera	E.S. Shell		Anglès
Benzinera	E.S. Repsol		Amer
<b>COMERÇOS D'ALIMENTACIÓ</b>			
Botiga alimentació	Ca l'Àngela		c. Sant Benet, 2, Amer
Fleca - Pastisseria	Can Puigdemont		c. de Sant Miquel, 6, Amer
Forn de Pa	Can Martori		Plaça de la Vila, 31, Amer
Botiga	-		-
Supermercat	Charter		Avda. Barcelona, 4 Amer
Supermercat	Suma Express		c. Major, 29, La Cellera de Ter
Supermercat	Caprabo		c. de la Indústria, 62 Anglès
Supermercat	Dia		c. de la Indústria, 44. Anglès
Fruiteria	J. Borreguero Martinez		Plaça de la Vila, 11, Amer
Carns	Can Batet		c. Narcís Junquera, 4 Amer
Carns	Joaquim Batet Soler		c. Narcís Jonquera, Amer
<b>ALLOTJAMENTS / RESTAURANTS</b>			
Hostal	Coll de Condreu		Ctra. comarcal Vic a Olot Km 38,5 Susqueda
Hostal	Santuari del Far		Ctra. del Santuari del Far s/n Susqueda
Hostal	Hostal el Coll		Santuari del Coll, 3 Susqueda
Allotjament turístic	La Rectoria		Veïnat del Coll, Susqueda
Allotjament turístic	Can Nan		Santuari del Coll, 3, Susqueda
Allotjament turístic	Can Santi		Can Santi Veïnat de Sant Martí Sacalm
Allotjament Rural	Mas els Terrats		Ctra. Pantà km. 6, Susqueda
Restaurant	Coll de Condreu		Ctra. comarcal Vic a Olot Km 38,5 Susqueda
Restaurant	Santuari el Far		Ctra. del Santuari del Far s/n 17176 Susqueda
Bar	Local Social		Plaça Ajuntament, 1, Sant Martí Sacalm
<b>TRANSPORT</b>			

Autocars	TEISA		Girona
Autocars	Giralt		Amer
Autocars	Farners Bus		Santa Coloma de Farners
Autocars	Autocars Plenacosta		Santa Coloma de Farners
Taxi	Salvador Crespo Zamora		c. Industria, 71. Anglès
<b>FUNERÀRIES I TANATORIS</b>			
Tanatori La Cellera	Mémora: Pompes Fúnebres Girona,		c. del Ter La Cellera del Ter
Funerària	Mémora		Girona
<b>FUNDENTS</b>			
Sal	Tot – Sal 55		Pol. Ind. Girona 117, Carrer Onyar. Riudellots de la Selva
Sal	Arico Forest SL		Pol. Ind. Ctra. Parcel·lària, 28, Les Preses
Sal	Iberpotash		c. Afores s/n. Súria (Barcelona)
<b>DESINFECCIÓ, DESRATITZACIÓ I DESINSECTACIÓ</b>			
Totes les tipologies (desratització)	Industrias Lindamer SL		Ctra. Comarcal C-63, km. 48 Amer
Totes les tipologies	Stop Plagues		Grup Girona per Girona, 11 bxs. Girona
Totes les tipologies	Bitxos		c.de la Cort Reial, 18. Girona
Totes les tipologies	GED Sanitat Girona		c. Joan Miró i Ferrà, 5. Girona
Apicultura (vespa asiàtica)	Nigritorax		Llambilles

## DOCUMENT 7. CARTOGRAFIA BÀSICA I ESPECÍFICA (PER A CADA RISC)

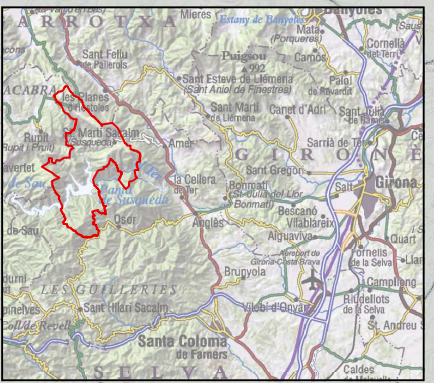
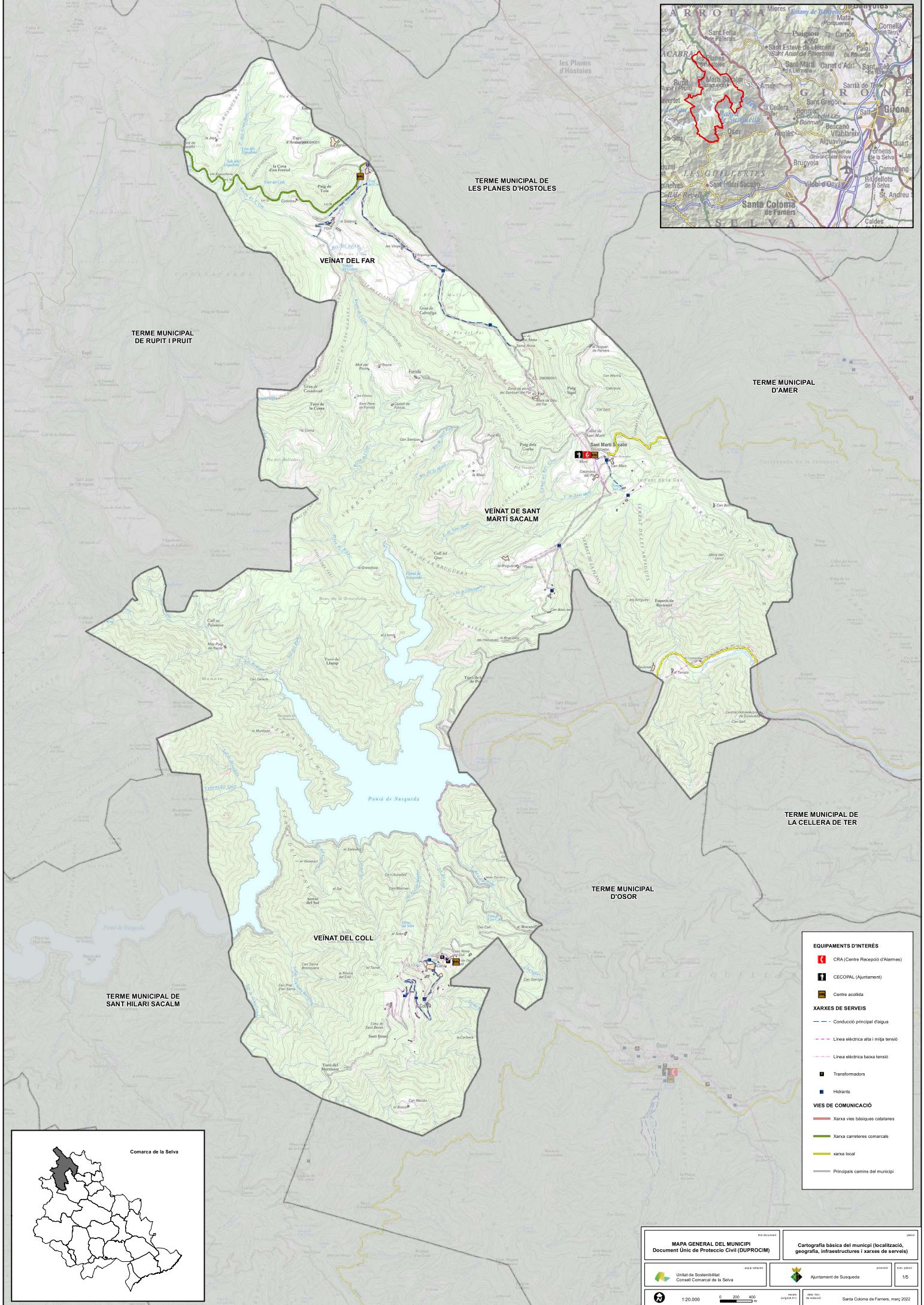
### Cartografia bàsica:

Plànol del terme municipal.

RISC	CARTOGRAFIA BÀSICA	CARTOGRAFIA COMPLEMENTÀRIA
<b>EN GENERAL</b>	<ul style="list-style-type: none"> <li>- Centres d'acollida</li> <li>- CECOPAL</li> <li>- CRA (Centre Recepció d'Alarmes / Policia local, vigilants municipals,..)</li> <li>- Equipaments d'interès (CAP, farmàcies,...)</li> <li>- Vies de comunicació i camins municipals</li> </ul>	<ul style="list-style-type: none"> <li>- Línies elèctriques</li> <li>- Xarxa de gas</li> <li>- Xarxa d'aigua potable</li> <li>- Transformadors</li> <li>- Hidrants</li> </ul>

### Cartografia específica:

RISC	CARTOGRAFIA BÀSICA	CARTOGRAFIA COMPLEMENTÀRIA
<b>INCENDIS FORESTALS (INFOCAT)</b>	<ul style="list-style-type: none"> <li>- Elements vulnerables</li> <li>- Franges de protecció perimetral</li> <li>- Punts d'aigua amb hidrant i sense</li> <li>- Camins principals (primaris, secundaris,...)</li> </ul>	<ul style="list-style-type: none"> <li>- Unitats Forestals</li> <li>- Hidrants</li> <li>- Inventari de camins</li> <li>Punts de vigilància</li> </ul>
<b>NEVADES (NEUCAT)</b>	<ul style="list-style-type: none"> <li>- Elements vulnerables</li> <li>- Rutes de neteja prioritàries</li> <li>- Talls de trànsit previstos</li> <li>- Zones d'aparcament i col·locació de cadenes</li> </ul>	
<b>SISMES (SISMICAT)</b>	<ul style="list-style-type: none"> <li>- Elements vulnerables</li> <li>- Zones vulnerables (edificis antics, zones d'esllavissades,...)</li> </ul>	
<b>VENTADES (VENCAT)</b>	<ul style="list-style-type: none"> <li>- Elements vulnerables</li> <li>- Zones vulnerables</li> <li>- Talls de trànsit previstos</li> <li>- Zones d'aparcament</li> </ul>	



TERME MUNICIPAL DE LES PLANES D'HOSTOLES

TERME MUNICIPAL DE RUPIT I PRUIT

TERME MUNICIPAL D'AMER

TERME MUNICIPAL DE LA CELLERA DE TER

TERME MUNICIPAL D'OSOR

TERME MUNICIPAL DE SANT HILARI SACALM

VEÏNAT DEL FAR

VEÏNAT DE SANT MARTI SACALM

VEÏNAT DEL COLL

TERME MUNICIPAL DE SANT HILARI SACALM



**EQUIPAMENTS D'INTERÉS**

- CRA (Centre Recepció d'Alumnes)
- CEGORAL (Ajuntament)
- Centre acollida

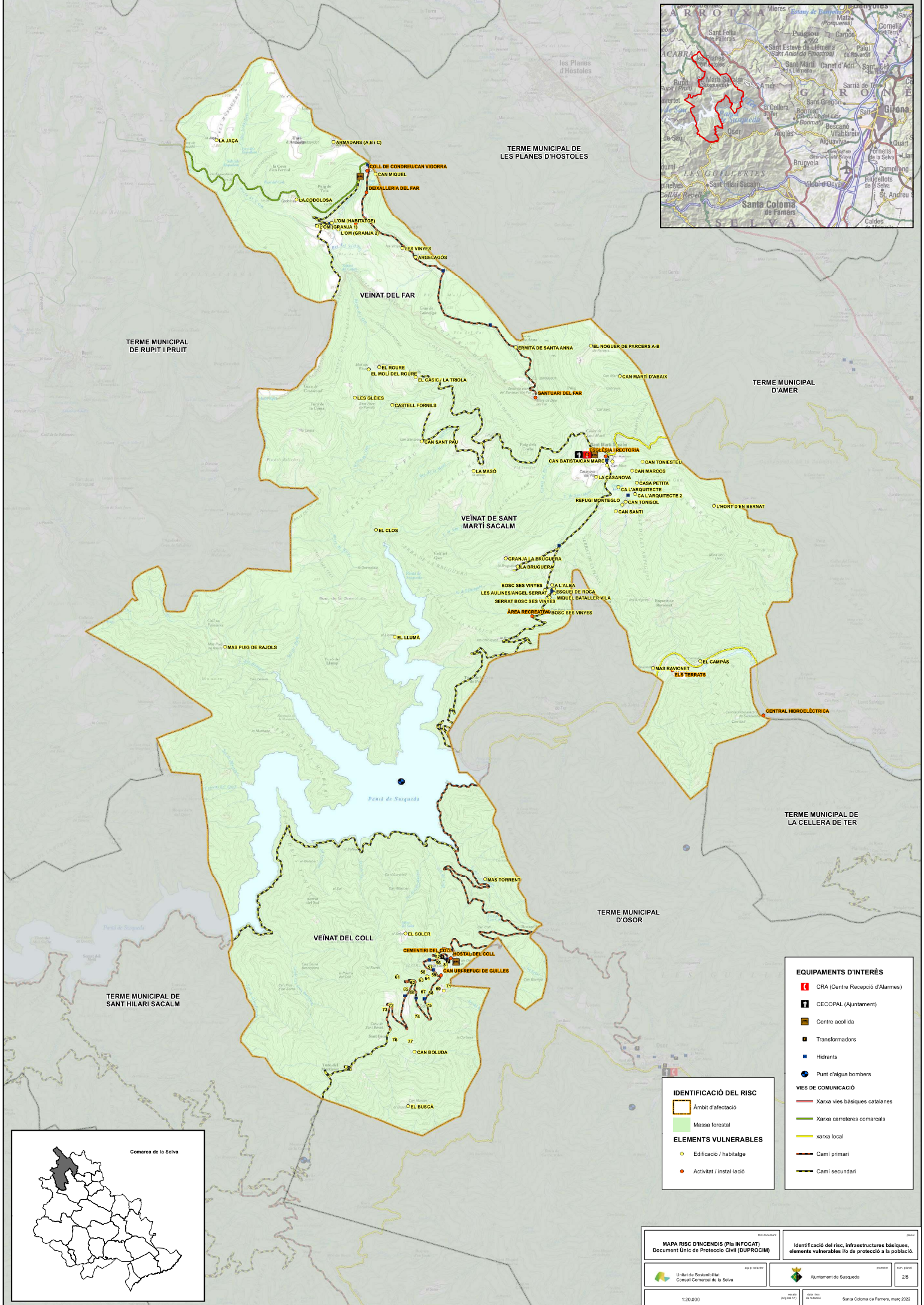
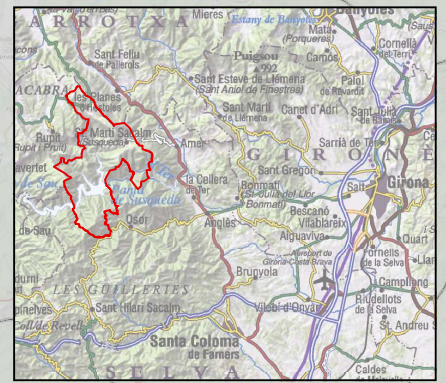
**XARXES DE SERVEIS**

- Conducció principal d'aigua
- Línia elèctrica alta i mitja tensió
- Línia elèctrica baixa tensió
- Transformadors
- Hidrants

**VIES DE COMUNICACIÓ**

- Xarxa vies bàsiques catalanes
- Xarxa carreteres comarcals
- xarxa local
- Principals camins del municipi

<b>MAPA GENERAL DEL MUNICIPI</b> Document Únic de Protecció Civil (DUPROCI)		Cartografia bàsica del municipi (localització, geografia, infraestructures i xarxes de serveis)	
Unitat de Sostenibilitat Consell Comarcal de la Selva	Ajuntament de Susqueda	1:20.000	1/5
Santa Coloma de Farners, març 2022			



TERME MUNICIPAL DE RUPIT I PRUIT

TERME MUNICIPAL DE LES PLANES D'HOSTOLES

TERME MUNICIPAL D'AMER

TERME MUNICIPAL DE LA CELLERA DE TER

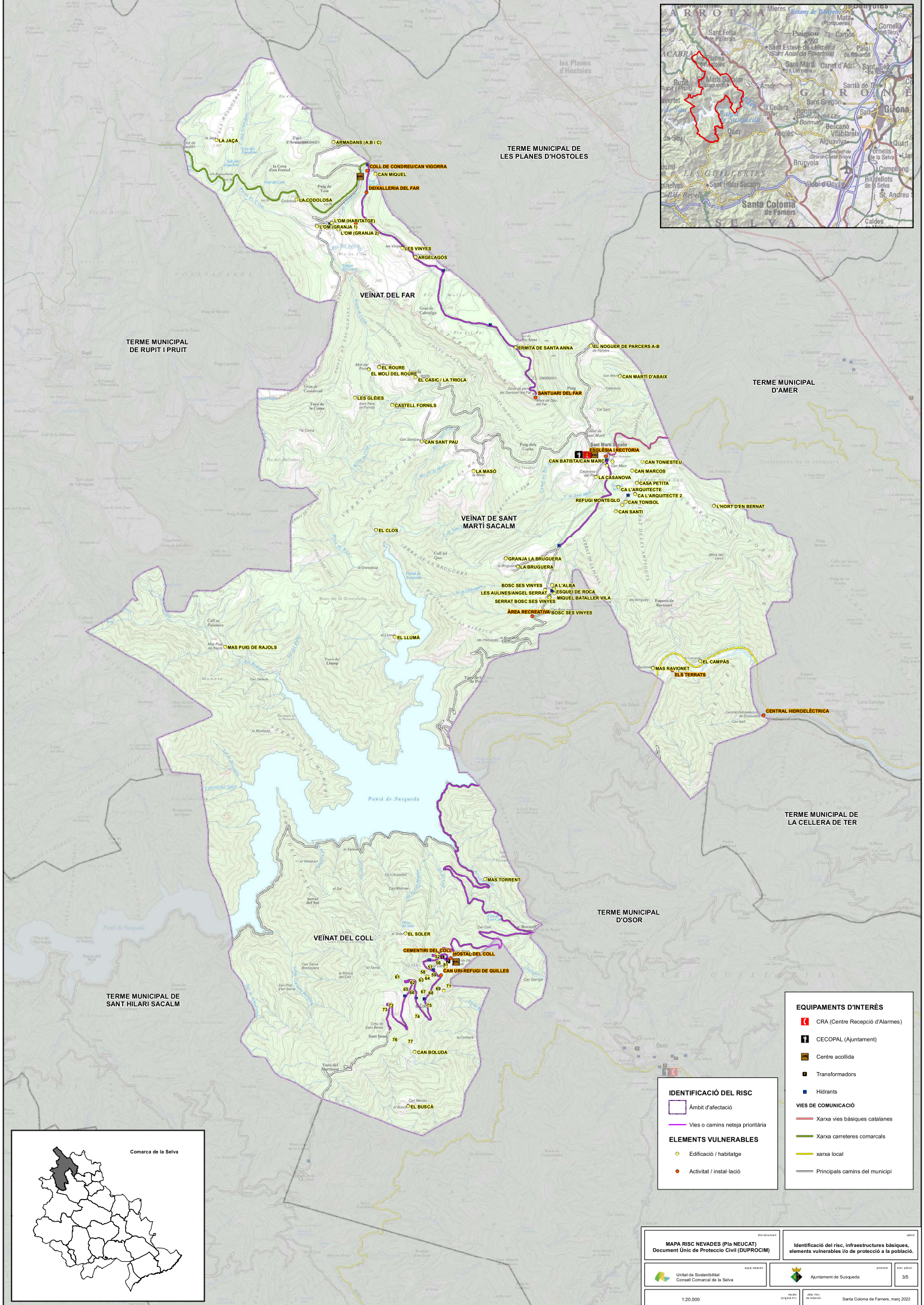
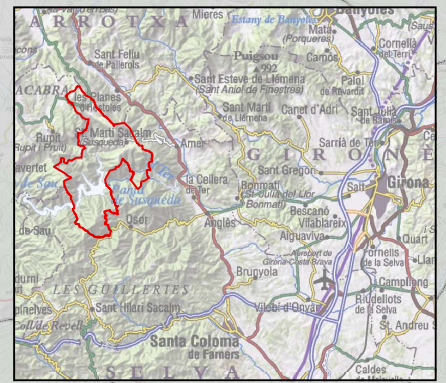
TERME MUNICIPAL D'OSOR

TERME MUNICIPAL DE SANT HILARI SACALM



- EQUIPAMENTS D'INTERÉS**
- CRA (Centre Recepció d'Alarmes)
  - CECOPAL (Ajuntament)
  - Centre acollida
  - Transformadors
  - Hidrants
  - Punt d'aigua bombers
- VIES DE COMUNICACIÓ**
- Xarxa vies bàsiques catalanes
  - Xarxa carreteres comarcals
  - xarxa local
  - Camí primari
  - Camí secundari

- IDENTIFICACIÓ DEL RISC**
- Àmbit d'afectació
  - Massa forestal
- ELEMENTS VULNERABLES**
- Edificació / habitatge
  - Activitat / instal·lació



TERME MUNICIPAL DE RUPIT I PRUIT

TERME MUNICIPAL DE LES PLANES D'HOSTOLES

TERME MUNICIPAL D'AMER

TERME MUNICIPAL DE LA CELLERA DE TER

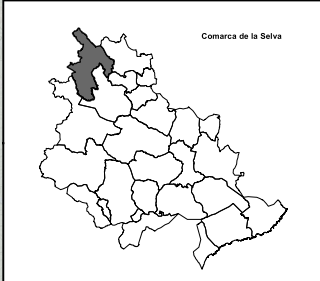
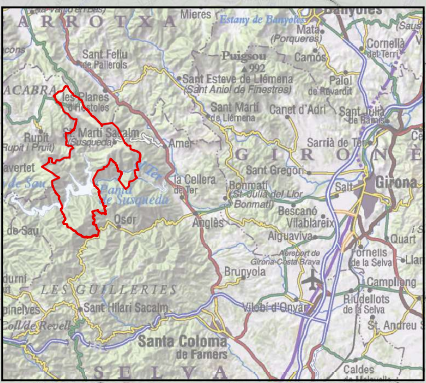
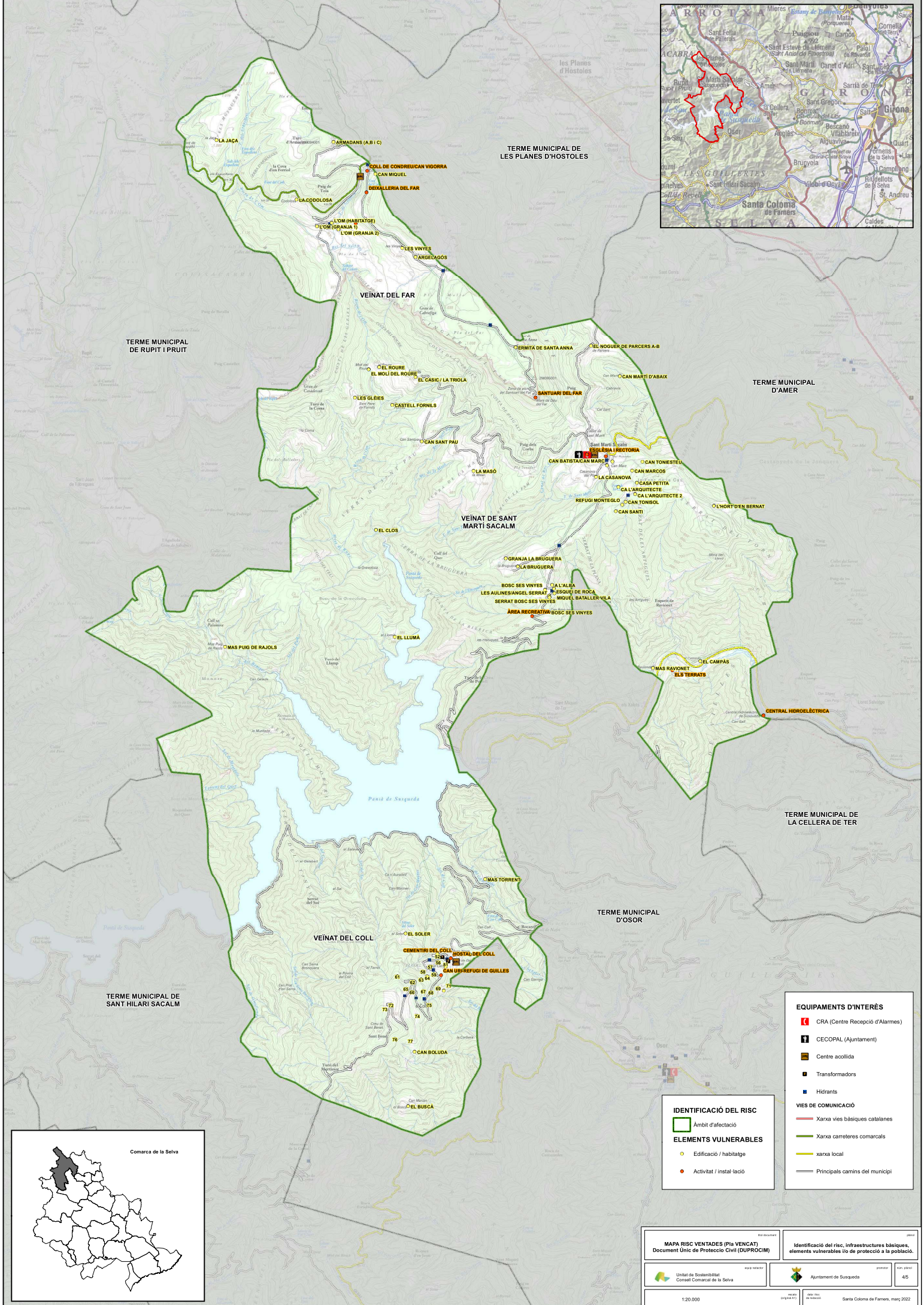
TERME MUNICIPAL D'OSOR

TERME MUNICIPAL DE SANT HILARI SACALM



- EQUIPAMENTS D'INTERÈS**
- CRA (Centre Recepció d'Alarmes)
  - CECOPAL (Ajuntament)
  - Centre acollida
  - Transformadors
  - Hidrants
- VIES DE COMUNICACIÓ**
- Xarxa vies bàsiques catalanes
  - Xarxa carreteres comarcals
  - xarxa local
  - Principals camins del municipi

- IDENTIFICACIÓ DEL RISC**
- Àmbit d'afectació
  - Vies o camins netaja prioritària
- ELEMENTS VULNERABLES**
- Edificació / habitatge
  - Activitat / instal·lació



TERME MUNICIPAL DE LES PLANES D'HOSTOLES

TERME MUNICIPAL DE RUPIT I PRUIT

TERME MUNICIPAL D'AMER

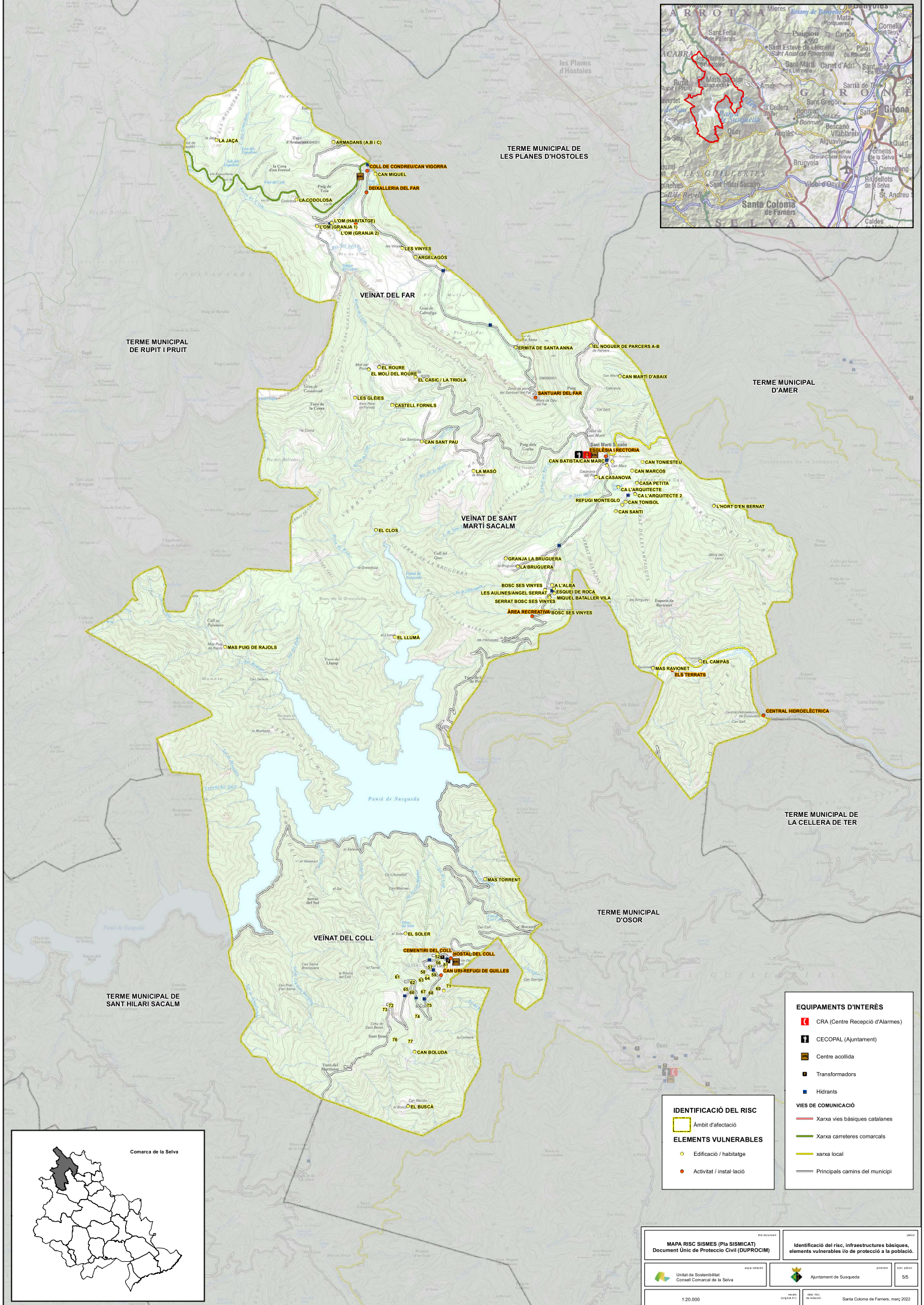
TERME MUNICIPAL DE LA CELLERA DE TER

TERME MUNICIPAL D'OSOR

TERME MUNICIPAL DE SANT HILARI SACALM

- EQUIPAMENTS D'INTERÈS**
- CRA (Centre Recepció d'Alarmes)
  - CECOPAL (Ajuntament)
  - Centre acollida
  - Transformadors
  - Hidrants
- VIES DE COMUNICACIÓ**
- Xarxa vies bàsiques catalanes
  - Xarxa carreteres comarcals
  - xarxa local
  - Principals camins del municipi

- IDENTIFICACIÓ DEL RISC**
- Àmbit d'afectació
- ELEMENTS VULNERABLES**
- Edificació / habitatge
  - Activitat / instal·lació



TERME MUNICIPAL DE LES PLANES D'HOSTOLES

TERME MUNICIPAL DE RUPIT I PRUIT

TERME MUNICIPAL D'AMÈR

TERME MUNICIPAL DE LA CELLERA DE TER

TERME MUNICIPAL D'OSOR

TERME MUNICIPAL DE SANT HILARI SACALM

**EQUIPAMENTS D'INTERÈS**

- CRA (Centre Recepció d'Alarmes)
- CECOPAL (Ajuntament)
- Centre acollida
- Transformadors
- Hidrants

**VIES DE COMUNICACIÓ**

- Xarxa vies bàsiques catalanes
- Xarxa carreteres comarcals
- xarxa local
- Principals camins del municipi

**IDENTIFICACIÓ DEL RISC**

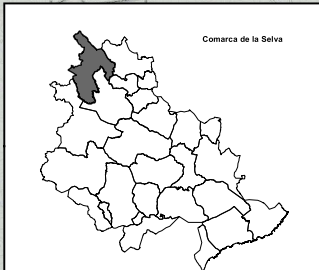
Àmbit d'afectació

**ELEMENTS VULNERABLES**

- Edificació / habitatge
- Activitat / instal·lació

MAPA RISC SISMES (Pla SISMICAT)  
Document Únic de Protecció Civil (DUPROCIEM)

Identificació del risc, infraestructures bàsiques, elements vulnerables i/o de protecció a la població.



## ANNEXOS

### Annex 1. Criteris d'activació dels plans de protecció civil de la Generalitat

RISC	SITUACIÓ	FASE D'ACTIVACIÓ
<b>EMERGÈNCIES PER MALALTIES TRANSMISSIBLES EMERGENTS AMB POTENCIAL RISC</b>	<p>FASE 4 o FASE 5 declarada per l'OMS quan es doni algun dels supòsits següents:</p> <ul style="list-style-type: none"> <li>-sigui necessari imposar mesures de contenció per evitar la propagació de la pandèmia</li> <li>-casos aïllats confirmats a Catalunya</li> <li>-no hi ha casos a Catalunya però sí confirmats a l'entorn.</li> </ul> <p>FASE 6 declarada per l'OMS amb o sense casos aïllats confirmats a Catalunya, sempre i quan:</p> <ul style="list-style-type: none"> <li>-no hi hagi impacte al sistema sanitari (nivell 1).</li> <li>-no hi manquin subministraments bàsics (nivell 1).</li> <li>-no hi hagi impacte social.</li> </ul> <p>Quan el Comitè d'emergències del Pla n'estableixi la necessitat per altres circumstàncies o motius estratègics.</p>	ALERTA 1
	<p>FASE 6 declarada per l'OMS i un nombre considerable (<math>\geq 350</math> per cada 100.000 habitants) de casos estimats a Catalunya sempre i quan:</p> <ul style="list-style-type: none"> <li>-hi hagi perill de col·lapse del sistema sanitari (nivell 2).</li> <li>-Hi ha alarma social.</li> <li>-Hi hagi alta incidències de baixes (nivell 1 o nivell 2).</li> </ul> <p>Quan el Comitè d'emergències del Pla n'estableixi la necessitat per altres circumstàncies o motius estratègics.</p>	ALERTA 2
	<p>Fase 6 determinada per l'OMS i un nombre considerable (<math>\geq 700</math> per cada 100.000 habitants) de casos estimats a Catalunya, quan a més, es produeix alguna de les circumstàncies següents:</p> <ul style="list-style-type: none"> <li>-es produeixi col·lapse del sistema sanitari (nivell 3).</li> <li>-es produeixi un risc molt important de col·lapse en la resta de serveis imprescindibles per al funcionament de la societat (nivell 2).</li> </ul> <p>Quan el Comitè d'emergències del Pla n'estableixi la necessitat per altres circumstàncies o motius estratègics.</p>	EMERGÈNCIA 1
<b>EMERGÈNCIES PER MALALTIES TRANSMISSIBLES EMERGENTS AMB POTENCIAL RISC</b>	<p>FASE 6 declarada per l'OMS amb un nombre important (<math>\geq 3.500</math> per cada 100.000 habitants) de casos d'infecció estimats a Catalunya i amb taxa de mortalitat <math>&gt;1\%</math> dels afectats o <math>0,5\%</math> de la població.</p> <p>Quan el Comitè d'emergències del Pla n'estableixi la necessitat per altres circumstàncies o motius estratègics.</p>	EMERGÈNCIA 2

RISC	SITUACIÓ	FASE D'ACTIVACIÓ
<b>Incendis forestals</b>	<p>Valoració conjunta dels indicadors següents:</p> <ul style="list-style-type: none"> <li>-El mapa dinàmic de perill d'incendis forestals.</li> <li>-El Pla Alfa (nivell 2).</li> <li>-El SISCOM (nivell 1) o simultaneïtat d'incendis de nivell inferior.</li> <li>-Altres indicadors que facin preveure un augment del nivell de vulnerabilitat i, per tant, de risc.</li> <li>-En incendis en què la situació es pugui solucionar amb els mitjans habituals de gestió d'emergències i l'afectació a la població sigui nul·la o reduïda.</li> <li>-A criteri de la Direcció del Pla, quan es produeixin situacions potencialment greus de GIF.</li> </ul>	PREALERTA
<b>Incendis forestals</b>	<p>Valoració conjunta dels indicadors següents:</p> <ul style="list-style-type: none"> <li>-El mapa dinàmic de perill d'incendis forestals.</li> <li>-El Pla Alfa (nivell 3).</li> <li>-El SISCOM (nivell 2) o simultaneïtat d'incendis de nivell inferior.</li> <li>-Altres indicadors que facin preveure un augment del nivell de vulnerabilitat i, per tant, de risc.</li> <li>-En incendis que, sense implicar risc per a les persones alienes a l'extinció i per als béns que no siguin de naturalesa forestal, es preveu que tinguin una duració prou important com perquè sigui necessària l'activació d'un dispositiu preventiu especial.</li> <li>-En incendis que impliquin un cert perill per a les persones i sigui apropiat ordenar-ne el confinament o l'evacuació.</li> <li>-En incendis importants ja controlats on es fa necessari un control de la zona afectada als efectes d'evitar que es produeixi una reactivació.</li> <li>-Altres supòsits, a criteri del Director o Directora del Pla, que justifiquin l'activació d'un dispositiu preventiu especial.</li> </ul>	ALERTA
<b>Incendis forestals</b>	<p>En base als criteris següents:</p> <ul style="list-style-type: none"> <li>-Grau d'afectació a la població i actuacions sobre la mateixa (informació, evacuació, d'urbanitzacions, barris perifèrics, barris de nuclis urbans, etc.).</li> <li>-Extensió (nombre de municipis afectats, nombre d'hectàrees afectades depenent del tipus de terreny, etc.) (per exemple &gt;500 ha).</li> <li>-Mitjans necessaris.</li> <li>-Altres supòsits, a criteri de la Direcció del Pla, que justifiquin l'activació d'un dispositiu preventiu especial.</li> </ul>	EMERGÈNCIA 1
<b>Incendis forestals</b>	<ul style="list-style-type: none"> <li>-Quan es produeixi un GIF o conjunt d'incendis simultanis els efectes dels quals afectin una extensió important del territori. Aquesta circumstància s'avalua a partir dels criteris anteriorment esmentats (per exemple, que posi en perill greu nuclis importants de població,</li> </ul>	EMERGÈNCIA 2

	duració superior a 48 hores, requeriment de mitjans externs a Catalunya, etc.)	
--	--	--

RISC	SITUACIÓ	FASE D'ACTIVACIÓ
<b>Inundacions</b>	<p>-Quan el cabal que es desguassa de la presa sigui proper al que pot produir danys i/o inundacions aigües avall de la presa.</p> <p>-Per previsió meteorològica per pluja i/o hidrològiques: *SMP de grau 2, a molt curt o curt termini. *SMP de grau 3, a curt termini.</p> <p>-Que els nivells dels rius estiguin en un nivell proper al que produeix danys.</p> <p>-Per previsió meteorològica per estat de la mar: *SMP de grau 2, a molt curt o curt termini. *SMP de grau 3, a curt termini.</p> <p>-Que els nivells dels rius o del litoral estiguin propers als que poden produir danys.</p>	PREALERTA
<b>Inundacions</b>	<p>-Quan és molt probable que es puguin produir inundacions importants a molt curt termini perquè és imminent el desbordament o quan s'hagi desbordat sense que es produeixin danys importants.</p> <p>-En el moment que en una presa s'hagi qualificat l'escenari d'aplicació de mesures correctores o escenari 1 i/o l'aigua que es desguassa de la presa sigui la que produeix desbordament sense que hi hagi danys importants.</p> <p>-Per previsió meteorològica per pluja i/o hidrològiques: *SMP de grau 3, a molt curt termini. *SMP de grau 4, a curt i a molt curt termini. *SMP de grau 5, a curt i a molt curt termini. *SMP de grau 6, a curt i a molt curt termini.</p> <p>-Per previsió meteorològica per estat de la mar: *SMP de grau 3, a molt curt termini. *SMP de grau 4, a curt i a molt curt termini. *SMP de grau 5, a curt i a molt curt termini. *SMP de grau 6, a curt i a molt curt termini.</p> <p>-Al final d'un episodi d'inundacions importants, en el retorn gradual cap a la normalitat.</p> <p>-Altres supòsits, a criteri del director del pla, que justifiquin l'activació d'un dispositiu preventiu especial, com per exemple l'onatge que pot agreujar les inundacions,...</p>	ALERTA
<b>Inundacions</b>	<p>-Es produeixen inundacions en rius, rieres, torrents,...(produïdes per desgel o fusió de neu, obstrucció de lleres naturals o artificials, invasió de lleres, enfonsaments o dificultats de drenatge i/o acció</p>	EMERGÈNCIA 1

	<p>de les mareas) que tinguin efectes importants però limitats sobre el territori. També quan aquests efectes siguin produïts per l'estat de la mar. Aquestes circumstàncies s'avaluarà a partir de la informació que es disposi en el moment de l'emergència en base a criteris de grau d'afectació a la població i actuacions sobre la mateixa (informació, evacuació, etc.), magnitud, duració prevista (per exemple &gt;24 hores), extensió (nombre de municipis afectats, de vies de comunicació, etc.), mitjans necessaris,.... l'altura de l'aigua dels rius, embassaments, llacs, rieres,... sobrepassa la llera (hi ha desbordament) i es preveu que es comencin a produir danys importants, alçada de les onades que faci preveure danys importants.</p> <p>-Per escenari excepcional o escenari 2 en preses i/o el desguàs de la presa sigui la que produeix danys importants aigües avall de la presa.</p> <p>-Excepcionalment, la direcció del pla podrà valorar l'activació del pla en emergència 1, amb caràcter preventiu, quan es doni la confluència de circumstàncies extremes: que l'episodi de greus inundacions sigui imminent degut a la imminència de precipitacions excepcionals i sempre i quan es donin altres circumstàncies que puguin agreujar el fenomen, com ara que el terreny estigui saturat com a conseqüència d'episodis abundants de precipitacions recents i que la capacitat dels cursos fluvials i dels embassaments estigui al límit.</p>	
<b>Inundacions</b>	<p>-Es produeixi una gran inundació o conjunt d'inundacions simultànies (produïdes per pluges molt fortes, desgel o fusió de neu, obstrucció de lleres naturals o artificials, invasió de lleres, enfonsaments o dificultats de drenatge i/o acció de les mareas o per estat de la mar) que afectin una extensió important del territori. També en base als criteris anteriorment esmentats (per exemple que afecti a més d'una regió d'emergències o posi en perill greu nuclis importants de població).</p> <p>-Per escenari límit o escenari 3 en preses i/o el desguàs de la presa sigui la que produeix danys molt importants aigües avall de les presa.</p>	<b>EMERGÈNCIA 2</b>

<b>RISC</b>	<b>SITUACIÓ</b>	<b>FASE D'ACTIVACIÓ</b>
<b>Nevades</b>	<p>-Previsió de nevades amb un SMP grau 1 per neu en comarques amb vulnerabilitat alta, molt alta o extrema.</p> <p>-Previsió de nevades amb un SMP grau 2 per neu en comarques amb vulnerabilitat baixa, moderada, alta o molt alta.</p> <p>-Previsió de nevades amb un SMP grau 3 per neu en comarques amb vulnerabilitat baixa.</p>	<b>PREALERTA</b>

	<ul style="list-style-type: none"> <li>-Previsió de nevades amb un SMP grau 2 per neu en comarques amb vulnerabilitat extrema.</li> <li>-Previsió de nevades amb un SMP grau 3 per neu a qualsevol comarca excepte les vulnerabilitat baixa.</li> <li>-Previsió de nevades amb un SMP grau 4 per neu a qualsevol comarca.</li> <li>-Previsió de nevades amb un SMP grau 5 per neu en comarques amb vulnerabilitat molt alta, alta, moderada o baixa.</li> <li>-Previsió de nevades amb un SMP grau 6 per neu en comarques de vulnerabilitat moderada o baixa.</li> </ul>	ALERTA
	<ul style="list-style-type: none"> <li>-Es decideixi tallar el trànsit a un nombre considerable de vies per facilitar les tasques de neteja.</li> <li>-Es comenci a produir el bloqueig de vehicles i/o persones de manera descontrolada.</li> <li>-Es tingui constància que comencen a quedar aïllats nuclis de població com a conseqüència dels talls a les vies de comunicació.</li> <li>-S'interrompi el funcionament de diferents mitjans de transport com RENFE, FGC, autobusos de línia, transport escolar, etc...</li> <li>-Es produeixin talls de subministrament generalitzats i/o de llarga durada d'algun dels serveis bàsics. Especial atenció amb els talls de subministrament elèctric i amb possibles fallades en les telecomunicacions.</li> <li>-A criteri de la direcció del Pla, es valorarà activar el Pla NEUCAT en ALERTA o en EMERGÈNCIA en els següents supòsits: <ul style="list-style-type: none"> <li>*Previsió de nevades amb un SMP de grau 5 o 6 en comarques amb vulnerabilitat extrema.</li> <li>*Previsió de nevades amb un SMP de grau 6 en comarques amb vulnerabilitat alta, molt alta o extrema.</li> </ul> </li> </ul>	EMERGÈNCIA 1
<b>Nevades</b>	<p>Valoració dels criteris següents:</p> <ul style="list-style-type: none"> <li>-Extensió territorial i durada prevista de l'episodi.</li> <li>-Grau d'afectació a la població i actuacions sobre la mateixa (Informació, recomanacions...).</li> <li>-Grau d'afectació en la mobilitat i els serveis bàsics a la població.</li> <li>-Recursos necessaris per a gestionar l'emergència i requeriment de mitjans externs.</li> <li>-Altres supòsits, a criteri de la Direcció del Pla.</li> </ul>	EMERGÈNCIA 2

RISC	SITUACIÓ	FASE D'ACTIVACIÓ
<b>Ventades</b>	<ul style="list-style-type: none"> <li>- Previsió de ventades amb un SMP grau 1 a la comarca del Barcelonès.</li> <li>- Previsió de ventades amb un SMP grau 2 a les comarques de densitat de població alta</li> </ul>	PREALERTA

	- Previsió de ventades amb un SMP grau 3 a les comarques de densitat de població baixa	
<b>Ventades</b>	<ul style="list-style-type: none"> <li>- Previsió de ventades amb un SMP grau 2 a la comarca del Barcelonès.</li> <li>- Previsió de ventades amb un SMP grau 3 a les comarques de densitat de població alta.</li> <li>- Previsió de ventades amb un SMP grau 4 a qualsevol comarca.</li> <li>- Previsió de ventades amb un SMP grau 5 a qualsevol comarca.</li> <li>- Previsió de ventades amb un SMP grau 6 a qualsevol comarca.</li> <li>- El vent està provocant danys poc importants d'abast territorial limitat.</li> </ul>	ALERTA
<b>Ventades</b>	- El vent està provocant danys importants i amb un abast territorial extens.	EMERGÈNCIA

RISC	SITUACIÓ	FASE D'ACTIVACIÓ
<b>Sismes</b>	<p>*Segons la intensitat:</p> <ul style="list-style-type: none"> <li>-Sisme d'intensitat entre II i III-IV en comarques amb densitat de població alta o Zona A.</li> <li>-Sisme d'intensitat entre II-III i IV en comarques amb densitat de població mitjana o Zona B.</li> <li>-Sisme d'intensitat entre II i IV-V en comarques amb densitat de població baixa o Zona C.</li> </ul> <p>*Segons la percepció:</p> <ul style="list-style-type: none"> <li>-Sisme amb percepció àmplia en un o varis municipis.</li> <li>-Sisme amb percepció parcial en una o vàries comarques.</li> </ul>	PREALERTA
<b>Sismes</b>	<p>*Segons la intensitat:</p> <ul style="list-style-type: none"> <li>- Sisme d'intensitat entre IV i IV-V en comarques amb densitat de població alta o Zona A.</li> <li>- Sisme d'intensitat entre IV-V i V-VI en comarques amb densitat de població mitjana o Zona B.</li> <li>- Sisme d'intensitat entre V i VI-VII en comarques amb densitat de població baixa o Zona C.</li> </ul> <p>*Segons la percepció i dany:</p> <ul style="list-style-type: none"> <li>- Sisme amb percepció àmplia en una o vàries comarques.</li> <li>- Sisme amb entre 1 i 10 persones ferides lleus.</li> <li>- Sisme amb un o varis edificis amb danys no estructurals visibles.</li> </ul>	ALERTA
<b>Sismes</b>	<p>*Segons la intensitat:</p> <ul style="list-style-type: none"> <li>-Sisme d'intensitat entre V i VI-VII en comarques amb densitat de població alta o Zona A.</li> </ul>	EMERGÈNCIA 1

	<p>-Sisme d'intensitat VI-VII en comarques amb densitat de població mitjana o Zona B.</p> <p>-Sisme d'intensitat entre VII i VII-VIII en comarques amb densitat de població baixa o Zona C.</p> <p>*Segons la percepció o dany:</p> <p>-Sisme amb entre 1 i 10 víctimes de qualsevol categoria.</p> <p>- Sisme amb entre 1 i 65 víctimes greus o categoritzades com immediates.</p> <p>- Sisme amb entre 1 i 10 morts.</p> <p>- Sisme amb molts edificis amb danys no estructurals visibles.</p> <p>- Sisme amb varis edificis amb danys estructurals visibles.</p> <p>- Sisme amb fallada de les línies vitals a nivell local.</p>	
	<p>*Segons la intensitat:</p> <p>-Sisme d'intensitat superior a VII en comarques amb densitat de població alta o Zona A.</p> <p>-Sisme d'intensitat superior a VII-VIII en comarques amb densitat de població mitjana o Zona B.</p> <p>-Sisme d'intensitat superior a VIII en comarques amb densitat de població baixa o Zona C.</p> <p>*Segons la percepció o dany:</p> <p>-Sisme amb més de 10 víctimes de qualsevol categoria.</p> <p>-Sisme amb més de 6 víctimes greus o categoritzades com immediates.</p> <p>-Sisme amb més de 10 morts.</p> <p>-Sisme amb molts edificis amb danys estructurals visibles.</p> <p>-Simes amb fallada de les línies vitals a nivell comarcal.</p>	EMERGÈNCIA 2

## **Annex 2. Consells d'autoprotecció per a la població**

### **INCENDIS FORESTALS**

Sou a Catalunya, un país de clima mediterrani amb molta massa forestal. A l'estiu, la sequera eleva sovint el risc d'incendi forestal, però cal tenir en compte que aquest risc també es pot produir en períodes de sequera durant l'hivern. Per això cal tenir algunes precaucions.

#### **Consells preventius**

- No llenceu burilles enceses ni llumins, ni caminant ni per la finestra del cotxe.
- No llanceu coets, petards, focs d'artifici, globus (per exemple fanalets) o altres artefactes que continguin foc en zones de perill, ni que sigui a camp ras, ni en terrenys agrícoles ni, sobretot, en urbanitzacions envoltades per bosc.
- No utilitzeu barbacoes que no estiguin autoritzades. Recordeu que han de ser d'obra i amb mataguspies.
- Les cremes de residus al jardí estan prohibides, cal portar-los a l'abocador o triturar-los, i en faran compost.
- No deixeu mai escombraries ni deixalles al bosc. Utilitzeu els serveis de recollida i els contenidors adients.
- Elimineu les branques que toquin la façana i allunyeu de la casa les reserves de llenya.
- Tingueu a punt eines bàsiques contra incendis (mànegues, destrals) i alguna reserva d'aigua.

#### **Si l'incendi arriba a casa vostra**

- Truqueu al 112 i seguiu en tot cas les indicacions de les autoritats.
- Si us fan desallotjar, tanqueu els interruptors de la llum i del gas, agafeu allò imprescindible (documentació, diners i medicaments) i marxeu on us diguin els serveis de seguretat.
- Si el foc envolta la casa, refugieu-vos a dins, tanqueu portes i finestres i tapeu qualsevol forat.
- Ompliu d'aigua la banyera i les piques, ruixeu d'aigua les portes i les finestres i col·loqueu tovalloles molles sota les portes.
- Tanqueu tots els subministraments de combustible i protegiu-vos amb roba de cotó o de llana. Si hi ha molt de fum, deixeu els llums encesos i respireu arran de terra.

#### **Si l'incendi us sorprèn al bosc o a camp obert**

- Si un incendi us sorprèn a camp obert, allunyeu-vos-en en direcció oposada al vent i, si podeu, entreu en zona ja cremada.
- Mulleu un mocador i tapeu-vos la cara per evitar el fum. No us refugieu en pous ni en coves. A prop del mar o de rius, acosteu-vos a l'aigua i, si cal, fiqueu-vos a dins.
- Si sou al cotxe, atureu-vos en un lloc protegit, tanqueu les portes i les finestres i atureu la ventilació del cotxe.
- Enceneu els fars perquè us puguin trobar enmig del fum.

#### **Sempre que detecteu un incendi forestal**

- Truqueu immediatament al telèfon d'emergències 112.
- Seguiu les indicacions donades per les autoritats.
- Escolteu la ràdio per informar-vos de la situació i de què cal fer.

## **AIGUATS I INUNDACIONS**

### **Abans que arribi el període de pluges**

- Comproveu on es troben localitzats l'interruptor general del corrent elèctric i les claus de pas de l'aigua i del gas de casa vostra.
- Preveniu el deteriorament de la teulada i les terrasses per evitar filtracions que puguin afectar l'estructura de l'edifici.
- Reviseu periòdicament la teulada i mantingueu nets els baixants i desguassos d'aigua de pluja, especialment als patis o als terrats dels edificis.
- En soterranis i locals amb possibilitats d'inundació, cal que prevegeu mesures de protecció i disposeu d'eines per treure l'aigua (bombes d'aigua, etc.).
- Tingueu elements d'utilitat a mà, com ara: un transistor, una llanterna, els medicaments indispensables, roba d'abric, roba de protecció (impermeables, botes d'aigua, etc.) i la documentació personal.
- Al cotxe, també és recomanable portar una llanterna, roba d'abric i roba de protecció per a l'aigua, una farmaciola i mapes de carreteres.
- No oblideu portar el telèfon mòbil carregat: us permetrà demanar ajut en el cas que patiu una emergència.
- Si us sorprenen precipitacions importants a l'exterior

### **Quan sou fora de casa:**

- En un lloc urbanitzat busqueu refugi dins d'un edifici segur i tanqueu bé les portes i les finestres.
- A la muntanya, dirigiu-vos a punts enlairats que estiguin lluny dels marges de rius i de les lleres de barrancs, rambles o torrents.

### **Quan circuleu amb el vostre vehicle:**

- Circuleu preferentment per les rutes principals i les autopistes. Modereu la velocitat i mantingueu les distàncies de seguretat.
- Si teniu problemes de visibilitat, atureu el vehicle i senyalitzeu la vostra posició.
- Allunyeu-vos de les rieres, dels torrents i de les zones que es poden inundar, i no hi estacioneu el vehicle. No us quedeu als ponts perquè aquests poden caure.
- No travesseu cap riu, ni riera ni zona inundada. Encara que no ho sembli, els cotxes poden flotar amb poca alçada d'aigua i ser arrossegats amb facilitat.
- Si heu de travessar un basal gran d'aigua avanceu molt a poc a poc amb una velocitat curta per evitar que l'aigua esquitxi el motor i es pari. Després d'haver passat comproveu diverses vegades que els frens del vehicle funcionen bé.
- Si el cotxe comença a flotar i a ser arrossegat, sortiu-ne immediatament. Els ocupants que es queden a dins, sovint no sobreviuen.
- Vigileu els moviments de terra, forats, claveguerons, cables de conducció elèctrica fluixos, i en general, tots els objectes caiguts (branques d'arbres, etc.).

Cal que abandoneu el vehicle i us dirigiu a zones altes quan:

- El vostre vehicle quedi immobilitzat per l'aigua
- Observeu que el nivell de l'aigua puja massa a la calçada
- Observeu que l'aigua arriba a l'eix del vostre vehicle
- Si teniu dificultats per obrir la porta, sortiu per les finestres ràpidament.

### **Si us sorprenen precipitacions importants quan sou dins de casa:**

- No baixeu a les zones inundables de casa vostra com poden ser el soterrani, el garatge, etc. quedeu-vos a les zones altes.
- No deixeu fora objectes o mobles que l'aigua pugui arrossegar.
- Tanqueu portes i finestres i obtureu totes les esclotxes possibles.
- Poseu els animals domèstics, els aliments, l'aigua potable, els documents importants, els objectes de valor i, sobre tot, els productes perillosos (com ara verí per a les rates, dissolvents, etc.) en llocs alts i protegits.
- Si se us està inundant la casa, desconnecteu l'interruptor general de l'electricitat.
- Si a l'edifici on us trobeu, no hi esteu segurs, sortiu-ne, tanqueu la porta i dirigiu-vos a punts alts de la zona.

### **Si heu de marxar de casa**

- Tanqueu les claus de pas de l'aigua i del gas i l'interruptor general de l'electricitat.
- Assegureu i tanqueu les portes i les finestres.
- Agafeu un bastó, una llanterna, roba impermeable i calçat adequat, i emporteu-vos la documentació personal, els diners i els medicaments imprescindibles.
- No camineu per zones on hi hagi aigua en moviment i, si cal, ajudeu-vos del bastó per determinar l'alçada de l'aigua o detectar zones perilloses. Seguiu les instruccions dels equips de socors.

### **Quan torneu a casa un cop passat el perill:**

- Feu una inspecció prèvia i no hi accediu si hi ha perill d'ensorrament.
- Si l'aigua no té garanties de potabilitat, bulliu-la o beveu aigua embotellada.
- Reviseu l'estat dels aliments abans de consumir-los.
- Retireu ràpidament els animals morts.

### **Si el temporal i la pluja produeixen grans onades a la costa**

A la conca mediterrània es poden donar tempestes i forts vents que agiten el mar i poden provocar a les costes grans onades que poden afectar el litoral amb violència. Encara que no hi hagi indicis de perillositat, sigueu prudents, el temporal marítim pot fer que sigueu arrossegats per un cop de mar.

- Si hi ha fortes onades no us banyeu ni us quedeu a la platja. Respecteu els senyals de perill.
- Tingueu molta precaució en les activitats recreatives o professionals al mar, cal evitar-les en cas de grans onades.
- No accediu als punts del litoral afectats pel fort onatge o als llocs on les onades trenquin amb força. Respecteu els tancaments d'accés a aquests punts, són per la vostra seguretat.
- No us atureu a contemplar les onades, eviteu posar-vos en perill.
- Allunyeu-vos d'espigons, esculleres, passejos marítims i altres zones on trenquin les onades a prop. Busqueu un lloc segur.
- Si algú cau a l'aigua truqueu immediatament al 112 i no perdeu de vista el punt exacte de la caiguda per indicar-ho als serveis de salvament.
- Si caieu a l'aigua nedeu en direcció oposada a les roques i intenteu resistir flotant, sense fer cap altre esforç, en espera de socors.

### **En situació de risc imminent, informeu-vos**

Informe-vos de les previsions meteorològiques, i si us heu de desplaçar, consulteu l'estat de la xarxa viària i les rutes a seguir:

### **TEMPESTES I LLAMPS**

Davant una tempesta s'han de prendre algunes mesures per evitar danys sobre les persones. Quan sentiu tronar, cal que busqueu refugi sense dubtar: si seguïu aquesta premissa podreu evitar la majoria dels accidents.

El llamp busca arribar a terra pel camí més curt; per tant, qualsevol objecte que sobresurti serà un bon candidat per a l'impacta, i més si acaba en punta. Per això, durant una tempesta allunyeu-vos d'antenes, arbres, etc. No us apropau tampoc a elements metàl·lics o a l'aigua, ja que actuen com a cossos conductors.

Els llocs més segurs durant una tempesta són els que ens aïllen de l'exterior, com edificis o vehicles tancats, perquè condueixen l'electricitat per la part exterior fins a terra sense fer mal als ocupants.

#### **Si sou a casa**

- Tanqueu portes i finestres per evitar corrents d'aire que puguin atreure llamps.
- Apagueu la llar de foc perquè genera corrents d'aire. Allunyeu-vos també de la xemeneia perquè pot ser un punt d'entrada de llamps.
- Desconnecteu els aparells elèctrics - televisors, ordinadors, etc.- per evitar que siguin danyats per pujades de tensió.
- Allunyeu-vos de les instal·lacions elèctriques i no feu servir el telèfon fix.
- Si sou a la banyera o la dutxa és millor que en sortiu.
- Reviseu periòdicament els parallamps i assegureu-vos que tenen connexió a terra.
- Tingueu preparades llanternes, espelmes o altres sistemes d'enllumenat autònoms per si hi ha un tall de llum.

#### **Si sou a l'exterior**

Si sou a l'exterior, i especialment si sou a camp obert:

- Allunyeu-vos de filats, reixats, pals de la llum, vies de tren i altres objectes metàl·lics.
- Eviteu romandre a zones elevades, on podeu fer efecte punta, per evitar atreure els llamps. Allunyeu-vos també dels fons de vall, per evitar possibles avingudes sobtades d'aigua associades a la tempesta.
- No us refugieu sota els arbres, especialment si estan sols. El bosc no és del tot segur però, si no hi ha cap altre refugi, és millor que quedar-vos a camp obert.
- Si no trobeu refugi, ajupiu-vos, toqueu terra només amb la punta dels peus, creueu els braços sobre els genolls i poseu el cap entre els braços. És important ajuntar els peus i tancar-se les orelles per protegir-se del tro.
- Allunyeu-vos de rius, llacs i superfícies humides.
- Vigileu amb les branques, rètols o murs que us podrien caure al damunt.
- En el cas que sigueu a l'interior d'un vehicle, tanqueu bé portes i finestres i no toqueu la part metàl·lica del vehicle.

Si, a més, comença a ploure fort, penseu que poden produir-se inundacions.

### **Si esteu practicant esports de lleure**

Planifiqueu la vostra activitat a l'aire lliure en funció del pronòstic del temps, per evitar exposar-vos a una tempesta i al perill que suposen el llamps. En el cas que us sorprengui una tempesta:

- Si sou a la muntanya, un cotxe amb les portes i finestres tancades pot ser un bon refugi.
- Desfeu-vos de material metàl·lic com piolets, bastons, motxilles amb carcassa, etc. i d'objectes que facin d'efecte punta, perquè poden atreure els llamps. Les tendes de campanya no són un refugi segur.
- Si la tempesta us sorprèn banyant-vos a la piscina, al riu o a la platja, sortiu immediatament de l'aigua i eixugueu-vos.
- Si la tempesta us sorprèn pescant, deixeu la canya.
- Si esteu jugant a golf, allunyeu-vos dels pals.
- Eviteu conduir bicicletes i motos.
- Si navegueu al mar, no us quedeu a la coberta de l'embarcació.

Cal esperar mitja hora després de sentir l'últim tro abans de reprendre les activitats a l'aire lliure.

## **NEVADES I GLAÇADES**

### **Abans que arribi l'hivern**

#### **A l'habitatge:**

- Tingueu preparat: un transistor i piles de recanvi, llanternes, aliments rics en calories, combustible per a la calefacció i una farmaciola amb els medicaments habituals.
- Reviseu: els punts d'entrada d'aire (cal que els protegeu amb una cinta que aïlli), l'estat de la teulada i el baixant d'aigua, les branques dels arbres (si són massa llargues cal que les podeu) i l'estat de la calefacció.

#### **Al vehicle:**

- Disposeu de cadenes en bon estat, llanterna i manta de viatge.
- Comproveu l'estat de les bateries, el dipòsit de benzina, els llums, els frens, els pneumàtics, la calefacció, el parabrisa...

### **En situació de risc: si sou a casa o en un edifici**

- Escolteu la ràdio.
- Feu un ús correcte de la calefacció i desconnecteu els aparells elèctrics que no siguin necessaris. Eviteu tenir estufes de llenya, carbó o gas i brasers en llocs tancats.
- A zones aïllades o no urbanes mantingueu un rajolí constant d'aigua a les aixetes per evitar que es congelin les canonades i apagueu els regs automàtics.
- En cas de nevada, col·laboreu en la neteja de les voreres de davant de casa i dels camins d'accés a casa a les zones rurals.
- En cas que hi hagi neu acumulada als terrats, terrasses o balcons, retireu-la sense abocar-la a la via pública.

- Garantiu que disposeu dels medicaments necessaris en el cas de tractaments perllongats o malalties cròniques.
- No traieu les escombraries al carrer quan no funcioni el servei de recollida.
- No telefoneu: cal deixar les línies lliures per als equipaments de socors.

#### **En situació de risc: si heu de sortir al carrer**

- Abrigueu-vos bé. Poseu-vos peces de roba lleugeres, l'una sobre l'altra. Les manyoples proporcionen més escalfor que els guants.
- Protegiu-vos sobretot la cara i el cap, i eviteu que l'aire fred us entri directament als pulmons.
- Eviteu fer esforços físics intensos: es corre el perill de patir una lesió a l'organisme.
- No deixeu que les persones d'edat avançada ni tampoc els més petits surtin a l'exterior.

#### **Informació per als conductors: planifiqueu el desplaçament**

- Sortiu només si és imprescindible, seguint els consells del Servei Català de Trànsit: consulteu l'estat de les vies i la seva afectació, busqueu rutes segures no afectades per la nevada.
- Planifiqueu la vostra sortida: circuleu per les rutes principals i autopistes, seguint una ruta que conegueu.
- Eviteu circular de nit els perills són més difícils de detectar.
- Informeu algú del vostre itinerari i de l'horari previst, i procureu no viatjar sols.
- Controleu quines gasolineres us trobareu en el trajecte i els llocs on refugiar-vos en cas de tempesta.

Poseu atenció a l'estat del vehicle, tant al seu manteniment com a l'equipament adequat:

- Reviseu la pressió dels pneumàtics (també la de la roda de recanvi), l'estat dels frens, els llums i les bateries.
- Tingueu els líquids de refrigeració i renta parabrisas amb el nivell correcte i adequat a temperatures baixes.
- Porteu el dipòsit de combustible ple i ompliu-lo periòdicament, es recomana cada 100 km de viatge.
- Tingueu les cadenes preparades (les adequades per al vostre vehicle) i assegureu-vos que sabeu com es posen.
- Porteu armilles reflectores i triangles de senyalització, així com una llanterna i eines.
- Porteu el telèfon mòbil carregat: us permetrà demanar ajut en el cas que patiu una emergència.

#### **Si heu de circular: consells de conducció**

- Conduïu, amb velocitat moderada. Si la ruta és perillosa, torneu enrere o busqueu refugi.
- Quan us desplaçeu amb el cotxe no utilitzeu les marques deixades per altres vehicles. Sempre que us sigui possible circuleu per neu verge.
- Si hi ha neu a la calçada, pareu el vehicle en un lloc on no interrompeu la circulació i poseu les cadenes a les rodes motrius.
- Enceneu els llums d'encreuament i els de boira.
- No avanceu els altres vehicles si les condicions no són favorables i mantingueu força separació amb els altres vehicles.
- Si comença a nevar, conduïu amb molta suavitat i lentitud, si cal reduïu la marxa.
- Si les rodes patinen, desaccelereu sense frenar.

- Freneu suaument i amb trepitjades lleus i successives del pedal.
- A l'hora de circular i si baixeu un pendent, mantingueu una distància superior a la normal amb el vehicle de davant.
- Aneu amb compte en els indrets ombrívols, els ponts i els viaductes ja que pot haver-hi gel. Si hi ha gel, no trepitgeu el fre.

#### **Si neva i conduïu un vehicle pesant, recordeu que:**

- No podeu avançar altres vehicles.
- Les autoritats de trànsit poden restringir o limitar la vostra circulació. Estigueu atents i respecte els talls de circulació que es facin.

#### **Si el temporal us agafa dins del cotxe**

- Intenteu buscar refugi. Si no en trobeu, quedeu-vos dins del cotxe, ja que els pneumàtics actuen com a aïllant del fred. Poseu un mocador de colors vius a l'antena del cotxe.
- Deixeu la calefacció encesa i la finestra una mica oberta. No us adormiu amb el motor en marxa.
- Netegeu periòdicament la neu del vehicle. Mantingueu net el tub d'escapament per evitar que el fum entri dins del vehicle.

### **SISMES**

#### **En el moment de la sacsejada**

##### **Si us trobeu a casa**

- Refugieu-vos sota una taula sòlida o bé en un angle de la paret.
- No fugiu durant la sacsejada, molta gent és víctima de la caiguda d'objectes.
- No agafeu l'ascensor.

##### **Si sou al carrer**

- Allunyeu-vos dels edificis, si no podeu refugieu-vos en un portal.
- Si sou al vehicle quedeu-vos dins, lluny de tot allò que perilli de caure.

#### **Després de la sacsejada**

- Escolteu la ràdio i segui les instruccions de les autoritats.
- Tanqueu les connexions d'aigua i gas. No utilitzeu l'ascensor.
- Evacueu l'edifici i emporteu-vos la documentació, roba d'abric i els vostres medicaments indispensables.
- Dirigiu-vos a un lloc aïllat i protegit de la caiguda d'objectes. Aneu pel mig del carrer, vigilant les vores i el que pogués caure.
- Eviteu les zones costaneres, ja que hi pot haver perill de grans onades (sisme submarí).

## **VENTADES**

### **A casa**

- Tanqueu i assegureu portes, finestres i tendals. Cal abaixar completament les persianes i, si són de cordó, subjectar-les adequadament.
- Eviteu deixar testos o altres objectes no estàtics a les façanes i terrasses i recolliu la roba dels estenedors per evitar que el vent els pugui fer caure al carrer i provocar un accident.

### **A l'exterior**

- Vigileu amb el mobiliari urbà, l'enllumenat dels carrers, les motos i els cotxes aparcats, les grues, els contenidors de brossa, l'arbrat i tot allò que el vent pugui fer caure.
- No pugueu a llocs alts i exposats al vent, com ara les bastides o altres construccions.
- Eviteu els parcs, els jardins i les zones boscoses. Si sou a una zona arbrada, vigileu amb els arbres que puguin caure i eviteu totes les activitats amb foc. Tingueu en compte també la proximitat dels arbres als edificis: el vent els podria fer caure a sobre.
- Quan hi hagi temporal amb grans onades, no accediu als punts del litoral afectats pel fort onatge o als llocs on les onades trenquin amb força, allunyeu-vos d'espigons, esculleres i passejos marítics.

### **Si heu de conduir**

- Consulteu les prediccions del temps i l'estat de les carreteres. Si es preveuen vents forts, eviteu desplaçar-vos per carretera.

Si és imprescindible desplaçar-vos, tingueu molta precaució perquè us podeu trobar obstacles a la via.

Cal alentir la marxa per poder mantenir la trajectòria del vehicle corregint les desviacions, és important subjectar el volant amb fermesa.

Sigueu prudents en els avançaments i mantingueu les distàncies laterals adequades amb els altres vehicles.

Si conduïu vehicles de grans dimensions o amb remolc, extremeu les precaucions perquè teniu més risc de sortir-vos de la via o bolcar.

### **Si feu una activitat de lleure**

Aneu amb compte en practicar esports a l'aire lliure.

En l'esquí, tingueu en compte que els remuntadors poden veure's afectats pel vent.

Al mar, no navegueu i vigileu amb els amarratges de les embarcacions. No passegeu per les esculleres o espigons o zones properes al mar.

A la muntanya, extremeu les precaucions i no us apropau ni passegeu pels penya-segats.

Tingueu en compte que el vent pot arrossegar objectes voluminosos (per exemple, pedres per un pendent pronunciat) i afavorir l'acumulació de neu, amb l'augment consegüent del perill d'allaus.

## **ONADA DE CALOR**

### **A casa:** Controleu la temperatura

- Durant el dia, tanqueu les persianes de les finestres on toca el sol.
- A la nit, obriu les finestres de casa per refrescar-la
- Estigueu-vos a les estances més fresques.
- Recorreu a algun tipus de climatització (ventiladors, aire condicionat). Si no en teniu, mireu de passar com a mínim dues hores al dia en llocs climatitzats (centres comercials, cinemes, etc.).
- Refresqueu-vos sovint amb dutxes, tovalloles mullades amb aigua, etc.
- Beveu aigua fresca de forma regular encara que no tingueu set.
- Si teniu animals de companyia, procureu que no s'estiguin al sol i hidrateu-los.

### **Al carrer: Eviteu el sol directe**

- Porteu una gorra o un barret.
- Utilitzeu roba lleugera (cotó), de colors clars i que no sigui ajustada.
- Procureu caminar per l'ombra, estar sota un para-sol quan sigueu a la platja i descansau en llocs frescos del carrer o en espais tancats que estiguin climatitzats.
- Porteu aigua i beveu-ne sovint.
- Mulleu-vos una mica la cara i, fins i tot, la roba.
- Eviteu sortir a les hores de més calor i eviteu les activitats físiques intenses.

### **Al cotxe:**

- Eviteu viatjar amb cotxe durant les hores de més calor; porteu sempre líquids per hidratar-vos.
- No deixeu mai els nens ni les persones especialment vulnerables a l'interior del vehicle amb les finestres tancades. Tampoc podeu deixar dins el cotxe amb les finestres tancades els animals de companyia.
- Quan feu un viatge llarg, atureu-vos periòdicament per descansar i refrescar-vos.
- Feu una atenció especial als canvis sobtats de temperatura que es produeixen en entrar i sortir del vehicle.

### **Als àpats:**

- Feu menjars lleugers, eviteu els menjars molt calents i els que aporten moltes calories (salses, fregits, arrebossats).
- Preneu aliments rics en aigua (fruites, verdures i hortalisses); us ajudaran a recuperar les sals minerals perdudes per la suor.
- Beveu molta aigua i suc de fruita al llarg del dia, encara que no tingueu set.
- No prengueu begudes alcohòliques.

## Annex 3.

## GUIA RÀPIDA EXTRAIBLE D'ACTUACIÓ PELS GRUPS ACTUANTS.

ORGANIGRAMA MUNICIPAL DE L'EMERGÈNCIA			
CÀRREC OPERATIU	CÀRREC HABITUAL	NOM I COGNOMS	TELÈFON
Centre Receptor d'Alarmes	Alcaldessa	Eva Viñolas Marín	
Responsable municipal de l'emergència	Alcaldessa	Eva Viñolas Marín	
Substitut	1r Tinent d'alcalde	Lluís Pons Anglada	
Coordinador municipal de l'emergència	Alcaldessa	Eva Viñolas Marín	
Substitut	1r Tinent d'alcalde	Lluís Pons Anglada	
Cap del Grup local d'ordre i avisos a la població	1r Tinent d'alcalde	Lluís Pons Anglada	
Substitut	Administrativa	Dolors Bach	
Cap del Grup local logístic i d'acollida	Administrativa	Dolors Bach	
Substitut	Regidora	Pepi Muñoz Martos	
Cap del Grup local sanitari	No existeix en el municipi		
Substitut			
Cap del Gabinet d'informació	Alcaldessa	Eva Viñolas Marín	
Substitut	Regidora	Pepi Muñoz Martos	
Cap del Grup local d'intervenció (només INFOCAT)	No existeix en el municipi		
Substitut (només INFOCAT)			
Representant municipal al CECAT	Regidora	Pepi Muñoz Martos	
Substitut	Administrativa	Dolors Bach	

**GUIA RÀPIDA: ACTUACIÓ PEL CENTRE RECEPTOR D'ALARMES (CRA)**

<b>ACTUACIÓ PEL CENTRE RECEPTOR D'ALARMES (CRA)</b>			
<b>TIPUS D'EMERGÈNCIA</b>	<b>ALERTA</b>	<b>EMERGÈNCIA</b>	<b>Instruccions específiques</b>
<b>General</b>	Rebre l'avís d'emergència i compilar tota la informació possible.		
	Avisar el coordinador de l'emergència i a l'Alcalde		
	Realitzar els avisos necessaris per tal d'activar l'ajuda externa, si escau: bombers, serveis sanitaris d'urgència, etc.		Trucada al 112 i als serveis necessaris.
	Realitzar els avisos necessaris per tal d'activar l'ajuda interna per afrontar la situació d'emergència: brigada municipal, gestors serveis bàsics municipals,...		
	Verificar avís.	Mantenir comunicació amb l'ajuda externa.	
	Activar el pla de comunicació amb aquest ordre de trucades:		Es notifica l'alerta i si cal, es confirma després d'avaluar la situació.
	1r CECAT		Notificació mitjançant trucada d'emergències.
	2n Coordinador municipal d'emergències		
	3r Cap del Grup local d'ordre i avisos a la població		Notificació mitjançant trucada telefònica.
	4t Cap del Grup local d'intervenció		
5è Cap del Grup local logístic i d'acollida			
6è Cap del Grup local sanitari			
7è Consell Assessor			
8è Gabinet d'Informació			
9è Representant municipal al Pla de la Generalitat que correspongui			
En cas que el Pla s'activi de manera formal, ha d'avisar als membres del Consell Assessor i el Gabinet d'Informació.			
Mantenir informat puntualment al coordinador municipal de l'emergència			
Comunicar el fi de l'emergència a totes les entitats notificades.		Seguir el mateix ordre d'avisos al pla de comunicació.	

**TELÈFONS INTERÈS:**

1r CECAT:	Eva Viñolas Marín
Coordinador municipal d'emergències:	Lluís Pons Anglada
Cap del Grup local d'ordre i avisos a la població:	-
Cap del Grup local d'intervenció(INFOCAT)	Dolors Bach
Cap del Grup local logístic i d'acollida:	Eva Viñolas Marín
Gabinet d'Informació:	Pepi Muñoz Martos
Representant municipal al Pla Autonòmic	

**GUIA RÀPIDA: ACTUACIÓ DE L'ALCALDE / RESPONSABLE MUNICIPAL DE L'EMERGÈNCIA**

<b>ACTUACIÓ DE L'ALCALDE / RESPONSABLE MUNICIPAL DE L'EMERGÈNCIA</b>	
<b>TIPUS D'EMERGÈNCIA</b>	<b>Funcions</b>
<b>General</b>	Mantenir-se informat sobre la situació a través del coordinador Municipal de l'Emergència.
	Contactar i coordinar-se amb el CECAT.
	Activar el Pla municipal d'emergències, si s'escau, i decidir el canvi de nivell d'activació.
	Constituir el CECOPAL i convocar el Comitè Municipal d'Emergències a través del CRA. Coordinar-se amb la resta de grups municipals actuants.
	Activar els recursos municipals per prendre mesures preventives i/o d'intervenció, si escau (veure document 4: tasques preventives i operatives).
	Ordenar i/o verificar la realització de tasques: - Tasques d'ordre i control. - Avisos a la població, especialment als elements vulnerables (veure document 3: elements vulnerables). - Suspendre activitats a l'aire lliure si s'escau. - Tasques d'evacuació i acollida. - Organització de la logística municipal. - Suport a la intervenció. - Control de l'estat dels serveis bàsics del municipis. - .....
	Requerir a les entitats privades i als particulars la col·laboració necessària.
Desactivar el Pla Municipal-	

**TELÈFONS INTERÈS:**

1r CECAT:	Eva Viñolas Marín
Coordinador municipal d'emergències:	Lluís Pons Anglada
Cap del Grup local d'ordre i avisos a la població:	-
Cap del Grup local d'intervenció(INFOCAT)	-
Cap del Grup local logístic i d'acollida:	Dolors Bach
Gabinet d'Informació:	Eva Viñolas Marín
Representant municipal al Pla Autonòmic	Pepi Muñoz Martos

**GUIA RÀPIDA: FITXA D'ACTUACIÓ PEL COORDINADOR MUNICIPAL DE L'EMERGÈNCIA**

<b>FITXA D'ACTUACIÓ PEL COORDINADOR MUNICIPAL DE L'EMERGÈNCIA</b>			
<b>TIPUS D'EMERGÈNCIA</b>	<b>ALERTA</b>	<b>EMERGÈNCIA</b>	<b>Instruccions específiques</b>
<b>General</b>	Rebre l'avís d'emergència del CRA.		
	Avisar a l'alcalde i mantenir el contacte.		Trucar a l'alcalde, fer una valoració inicial i en cas d'activar-se el Pla, comunicar-ho al CECAT i al CRA.
	Fer el seguiment de l'emergència i coordinar tasques dels diferents serveis municipals actuants.		
	Confirmar que s'ha avisat al 112.		Verificar amb el CRA.
	Donar les ordres d'activació del grup local d'ordre i avisos a la població, Consell Assessor i Gabinet d'Informació.	Donar les ordres d'activació de tots els grups d'emergència.	Directament o a través del CRA.
	Coordinar l'execució de les accions per controlar l'emergència (veure document 4: tasques preventives i operatives).		Directament o a través del CRA.
	Confirmar que s'ha fet la notificació de l'emergència al CECAT.		Directament o a través del CRA.
	Proposar a l'alcalde un canvi del nivell d'activació.		Amb el CECOPAL.
	Controlar les operacions de mitigació de l'emergència i d'informació.		
	Confirmar la fi de l'emergència i la seva comunicació interna i externa.		Directament o a través del CRA.

**TELÈFONS INTERÈS:**

1r CECAT:	
Coordinador municipal d'emergències:	Eva Viñolas Marín
Cap del Grup local d'ordre i avisos a la població:	Lluís Pons Anglada
Cap del Grup local d'intervenció(INFOCAT)	-
Cap del Grup local logístic i d'acollida:	Dolors Bach
Gabinet d'Informació:	Eva Viñolas Marín
Representant municipal al Pla Autonòmic	Pepi Muñoz Martos

**GUIA RÀPIDA: ACTUACIÓ DEL CAP DEL GRUP LOCAL D'ORDRE I AVISOS A LA POBLACIÓ**

<b>ACTUACIÓ DEL CAP DEL GRUP LOCAL D'ORDRE I AVISOS A LA POBLACIÓ</b>	
<b>TIPUS D'EMERGÈNCIA</b>	<b>Funcions</b>
<b>General</b>	Mantenir-se localitzable al telèfon per si se'l requereix.
	Fer el seguiment de l'evolució de l'emergència
	Dirigir-se al CECOPAL quan el convoquin.
	Vetllar per que es realitzin les comunicacions a la població (telefònicament, rutes d'avís,...) segons indicacions de l'ALCALDE.
	Establir controls d'accessos i de senyalització per impedir accés a persones no autoritzades per la seva seguretat o facilitar l'accés als equips d'intervenció, en coordinació amb Mossos d'Esquadra.
	Executar evacuacions, segons ordeni Bombers i en coordinació amb Mossos d'Esquadra (veure document 3: elements vulnerables per risc).
	Mantenir informat al COORDINADOR MUNICIPAL.

**\* Veure apartat Document 3 : ELEMENTS VULNERABLES PER RISC**

**TELÈFONS INTERÈS:**

1r CECAT:	
Coordinador municipal d'emergències:	Eva Viñolas Marín
Cap del Grup local d'ordre i avisos a la població:	Lluís Pons Anglada
Cap del Grup local d'intervenció(INFOCAT)	-
Cap del Grup local logístic i d'acollida:	Dolors Bach
Gabinet d'Informació:	Eva Viñolas Marín
Representant municipal al Pla Autonòmic	Pepi Muñoz Martos

**GUIA RÀPIDA: ACTUACIÓ PER AL CAP DEL GRUP LOCAL DE LOGÍSTICA I ACOLLIDA**

ACTUACIÓ PER AL CAP DEL GRUP LOCAL DE LOGÍSTICA I ACOLLIDA	
TIPUS D'EMERGÈNCIA	Funcions
<b>General</b>	Mantenir-se localitzable al telèfon per si se'l requereix.
	Vetllar per la provisió d'avituallaments o altres recursos a petició de l'ALCALDE.
	En cas d'evacuacions: <ul style="list-style-type: none"> <li>○ Establir lloc d'acollida d'acord amb el nombre de persones a acollir i d'acord amb el CAP DE GRUP D'ORDRE I AVISOS i ALCALDE.</li> <li>○ Donar instruccions al grup d'acollida perquè prepari l'espai.</li> <li>○ Donar instruccions al grup logístic perquè prepari avituallaments.</li> <li>○ Assegurar que es designa una persona per portar el registre de persones acollides.</li> <li>○ Vetllar per si existeixen necessitats mèdiques o farmacèutiques en el lloc d'acollida i traslladar-ho al CAP DE GRUP SANITARI (en cas d'existir) perquè ho gestioni o sol·liciti suport a través del 112.</li> </ul>
	En cas de detectar altres necessitats no disponibles en el municipi, comunicar-ho al COORDINADOR MUNICIPAL.
	Assegurar la correcta gestió de voluntaris ocasionals (registre, assignar responsable,...) i de la gent acollida (responsable, persones, edats, necessitats)
	Dirigir-se al CECOPAL quan el convoquin.
	Mantenir informat al COORDINADOR MUNICIPAL.

**\*Veure apartat Document 6: DIRECTORI TELEFÒNIC I CATÀLEG DE MITJANS I RECURSOS**

**TELÈFONS INTERÈS:**

1r CECAT:	Eva Viñolas Marín
Coordinador municipal d'emergències:	Lluís Pons Anglada
Cap del Grup local d'ordre i avisos a la població:	-
Cap del Grup local d'intervenció(INFOCAT)	
Cap del Grup local logístic i d'acollida:	Dolors Bach
Gabinet d'Informació:	Eva Viñolas Marín
Representant municipal al Pla Autonòmic	Pepi Muñoz Martos

**LLISTAT GENT ACOLLIDA**

<b>Emergència:</b>		<b>Coordinador:</b>	
<b>Data (dies):</b>		<b>Lloc:</b>	

Núm.	PERSONA CONTACTE	TELÈFON	MUNICIPI I URBANITZACIÓ	ADREÇA	NOMBRE PERSONES	EDATS	NECESSITATS ESPECÍFIQUES (problemes mèdics, bolques, animals domèstics, mobilitat reduïda,...)	COMENTARI
1								
2								
3								
4								
5								
6								
7								
8								
9								
10								
11								
12								
13								
14								
15								
16								
17								
18								
20								

**LLISTAT VOLUNTARIS OCASIONALS**

<b>Emergència:</b>		<b>Coordinador:</b>	
<b>Data:</b>		<b>Lloc:</b>	

Núm.	NOM	COGNOMS	DNI	TELÈFON	ADREÇA	MUNICIPI	PROFESSIÓ	DISPONIBILITAT (tot el dia, matins,...)	VEHICLE PROPI
1									
2									
3									
4									
5									
6									
7									
8									
9									
10									
11									
12									
13									
14									
15									
16									
17									
18									
19									
20									



**GUIA RÀPIDA: ACTUACIÓ PER AL CAP DEL GABINET D'INFORMACIÓ**

<b>ACTUACIÓ PER AL CAP DEL GABINET D'INFORMACIÓ</b>	
<b>TIPUS D'EMERGÈNCIA</b>	<b>Funcions</b>
<b>General</b>	Ha de contactar amb l'alcalde. Ha de demanar-li informació i instruccions. Si l'alcalde constitueix el <b>CECOPAL</b> , ha de desplaçar-s'hi.
	Ha de centralitzar, coordinar i preparar la informació que rep del Comitè d'Emergència, sobre l'emergència i facilitar-la a la població, als grups actuants o a d'altres administracions a través dels mitjans de comunicació.
	Ha de difondre les ordres, informació i consells d'autoprotecció adequats a la població durant la situació de risc.

**GUIA RÀPIDA: ACTUACIÓ PER AL CAP DEL GRUP LOCAL D'INTERVENCIÓ (només INFOCAT)**

<b>ACTUACIÓ PER AL CAP DEL GRUP LOCAL D'INTERVENCIÓ (només INFOCAT)</b>	
<b>TIPUS D'EMERGÈNCIA</b>	<b>Funcions</b>
<b>Incendi forestal</b>	Mantenir-se localitzable al telèfon per si se'l requereix.
	Informar als voluntaris de l'ADF de la situació d'alerta.
	Fer d'enllaç entre CECOPAL i ADF.
	Dirigir-se al CECOPAL quan el convoquin.
	Organitzar relleus quan sigui necessari.
	En cas que requereixin avituallaments, comunicar-ho al CAP DE GRUP LOGÍSTIC.
	Mantenir informat al COORDINADOR MUNICIPAL.

**GUIA RÀPIDA: ACTUACIÓ PER AL REPRESENTANT MUNICIPAL AL PLA AUTONÒMIC**

<b>ACTUACIÓ PER AL REPRESENTANT MUNICIPAL AL PLA AUTONÒMIC</b>	
<b>TIPUS D'EMERGÈNCIA</b>	<b>Funcions</b>
<b>General</b>	Mantenir-se localitzable al telèfon per si se'l requereix.
	Si ho requereix el DIRECTOR DEL PLA AUTONÒMIC, desplaçar-se al CECAT o mantenir-s'hi en comunicació.
	Incorporar-se al CECAT com part del CONSELL ASSESSOR del PLA AUTONÒMIC.
	Mantenir comunicacions entre CECOPAL i Consell Assessor del PLA AUTONÒMIC.