

***PLA DE PROTECCIÓ CIVIL DEL MUNICIPI DE
RIUDELLOTS DE LA SELVA***



**MANUAL D'ACTUACIÓ PER
RISCOS ESPECIALS**

(DOCUMENT PÚBLIC)

**(INUNCAT-NEUCAT-SISMICAT-TRANSCAT-
RADCAT-AEROCAT)**

ACTUALITZACIÓ del Pla homologat per la Comissió de Protecció Civil de Catalunya a data 11/06/2015



SERVEIS TÈCNICS
Consell Comarcal de la Selva
Gener 2015

ÍNDEX

0.	REGLAMENTACIÓ	4
1.	DADES DEL MUNICIPI	5
1.1	DADES GENERALS	5
1.1.1	SITUACIÓ GEOGRÀFICA.....	5
1.1.2	SUPERFÍCIE	5
1.1.3	POBLACIÓ CENSADA I POBLACIÓ TURÍSTICA	5
1.1.4	ALTITUD.....	5
1.1.5	HIDROLOGIA.....	6
1.1.6	XARXA VIÀRIA ⁰	6
1.1.7	XARXA FERROVIÀRIA ⁰	6
1.1.8	XARXA DE GAS ⁰	6
1.1.9	XARXA ELÈCTRICA ⁰	7
1.1.10	XARXA D'AIGUA POTABLE ⁰	7
1.2	DADES ESPECÍFIQUES ASSOCIADES AL RISC	7
2.	CONEIXEMENT DEL RISC I VULNERABILITAT	8
2.1	INUNDACIONS	8
2.1.1	RESUM I CONCLUSIONS DE L'ANÀLISI DE RISC	8
2.1.2	ÀREES O SECTORS D'AFECTACIÓ	10
2.1.3	ELEMENTS VULNERABLES	10
2.1.4	DADES ESPECÍFIQUES PER INUNDACIONS	11
2.2	NEVADES	12
2.2.1	RESUM I CONCLUSIONS DE L'ANÀLISI DE RISC	12
2.2.2	ELEMENTS VULNERABLES	12
2.2.3	DADES ESPECÍFIQUES PER NEVADES	15
2.3	ACCIDENTS EN EL TRANSPORT DE MERCADERIES PERILLOSES, ACCIDENTS AMB SUBSTÀNCIES RADIOACTIVES	17
2.3.1	RESUM I CONCLUSIONS DE L'ANÀLISI DE RISC	17
2.3.2	ÀREES O SECTORS D'AFECTACIÓ	18
2.3.3	ELEMENTS VULNERABLES ⁰	20
2.3.4	DADES ESPECÍFIQUES PER ACCIDENTS EN EL TRANSPORT DE MERCADERIES PERILLOSES I PER ACCIDENTS EN INSTAL·LACIONS AMB SUBSTÀNCIES RADIOACTIVES.....	23
2.4	EMERGÈNCIES AERONÀUTIQUES	23
2.4.1	RESUM I CONCLUSIONS DE L'ANÀLISI DE RISC	23
2.4.2	ÀREES O SECTORS D'AFECTACIÓ	24
2.4.3	ELEMENTS VULNERABLES	25
2.4.4	DADES ESPECÍFIQUES PER EMERGÈNCIES AERONÀUTIQUES	26
2.5	RISC SÍSMIC	27
2.5.1	RESUM I CONCLUSIONS DE L'ANÀLISI DE RISC	27
2.5.2	ÀREES O SECTORS D'AFECTACIÓ	27
2.5.3	ELEMENTS VULNERABLES	28
2.5.4	DADES ESPECÍFIQUES PER EMERGÈNCIES SÍSMIQUES	29
2.6	DETERMINACIÓ DE LES CAMPANYES INFORMATIVES	29

3.	ACTIVACIÓ DEL PLA	30
	NIVELLS I CRITERIS D'ACTIVACIÓ	30
4.	ESTRUCTURA I ORGANITZACIÓ	31
4.1	RESPONSABLE MUNICIPAL DE L'EMERGÈNCIA –	31
4.2	COMITÈ MUNICIPAL DE L'EMERGÈNCIA	31
	4.2.1 COMITÈ MUNICIPAL DE L'EMERGÈNCIA	31
	4.2.2 CONSELL ASSESSOR	32
	4.2.3 REPRESENTANT MUNICIPAL AL PLA ESPECIAL	32
4.3	GABINET D'INFORMACIÓ	33
4.4	GRUPS ACTUANTS	34
	4.4.1 GRUP LOCAL D'INTERVENCIÓ	34
	4.4.2 GRUP LOCAL SANITARI.....	35
	4.4.3 GRUP LOCAL LOGÍSTIC I D'ACOLLIDA.....	35
	4.4.4 GRUP LOCAL D'ORDRE I AVISOS A LA POBLACIÓ	37
	4.4.5 GRUP LOCAL ESPECIAL DEL RISC	38
	GRUP LOCAL DE SEGURETAT HIDRÀULICA	38
	GRUP LOCAL DE CONTROL AMBIENTAL	38
4.5	CENTRES DE COORDINACIÓ	39
5.	OPERATIVITAT	43
5.1	PROCEDIMENTS GENERALS	43
	5.1.1 ACTUACIONS GENERALS	43
	5.1.2 PROCEDIMENTS D'ACTIVACIÓ. INTERFASE AMB PLANS SUPERIORS.....	45
	5.1.3 SISTEMES D'AVÍS A LA POBLACIÓ.....	50
	5.1.4 MESURES DE PROTECCIÓ DE LA POBLACIÓ	51
	5.1.4.1 CONFINAMENT.....	51
	5.1.4.2 EVACUACIÓ I ACOLLIDA	52
	5.1.4.3 CONTROL D'ACCESSOS.....	54
	5.1.5 INTERFASE AMB ELS PAU	54
5.2	FITXES D'ACTUACIÓ.....	55
6.	ANNEXOS ESPECÍFICS	71
6.1	ANNEX 1. MODEL DE DECLARACIÓ D'ACTIVACIÓ I ALTRES COMUNICATS I DISPOSICIONS.....	71
6.2	ANNEX 2. CONSELLS D'AUTOPROTECCIÓ PEL RISC	74
	AIGUATS I INUNDACIONS	74
	SI HEU DE MARXAR DE CASA.....	75
	EN SITUACIÓ DE RISC IMMINENT, INFORMEU-VOS	75
	TEMPESTES I LLAMPS	76
	SI ESTEU PRACTICANT ESPORTS DE LLEURE	76
	NEVADES I GLAÇADES.....	77
	ABANS QUE ARRIBI L'HIVERN	77
	INFORMACIÓ PER ALS CONDUCTORS: PLANIFIQUEU EL DESPLAÇAMENT	77
	SI HEU DE CIRCULAR: CONSELLS DE CONDUCCIÓ	78
	SISMES	79
	EN EL MOMENT DE LA SACSEJADA.....	79
	ACCIDENT RADIOLÒGIC	79
	LES INSTAL·LACIONS RADIOACTIVES	79
	SI TROBEU UN OBJECTE SOSPITOS	79

	ABAST I CONSEQÜÈNCIES	79
	TRANSPORT DE MERCADERIES PERILLOSES	80
	EN CAS D'ACCIDENT.....	80
	MESURES D'AUTOPROTECCIÓ.....	80
6.3	ANNEX 3. PLANS D'AUTOPROTECCIÓ ASSOCIATS (SI ESCAU)	81
6.4	ANNEX 4. CARTOGRAFIA ESPECÍFICA.....	82
6.5	ANNEX 5. ELEMENTS VULNERABLES	88
6.6	ANNEX 6. CRITERIS D'ACTIVACIÓ PER CADA RISC ESPECIAL	101
	INUNDACIONS.....	101
	NEVADES.....	102
	ACCIDENTS GREUS EN ESTABLIMENTS AMB SUBSTÀNCIES PERILLOSES.....	103
	TRANSPORT DE MERCADERIES PERILLOSES	105
	EMERGÈNCIES RADIOLÒGIQUES	105
	EMERGÈNCIES AERONÀUTIQUES	106
	EMERGÈNCIES SÍSMIQUES.....	108

O. REGLAMENTACIÓ

» DISPOSICIONS BÀSIQUES

El municipi de Riudellots de la Selva ha dictat les següents disposicions legals en matèria de protecció civil:

- Té homologats per la Comissió de Protecció Civil de Catalunya en data 6/05/2008 els Plans INFOCAT, NEUCAT, INUNCAT, SISMICAT I TRANSCAT. En el procés de redacció d'aquest document es revisaran els Plans INUNCAT, NEUCAT, SISMICAT, TRANSCAT, AEROCAT i RADCAT.
- L'Ajuntament comunica a la població situacions de risc, d'emergència o d'interès per a la població mitjançant bans municipals, la pàgina web municipal o el twitter municipal.
- Es va adherir al Pla d'Assistència i Suport en matèria de protecció civil (PAS) per acord de Ple de 3 de setembre de 2012.

» DISPOSICIONS A EMETRE EN SITUACIÓ D'EMERGÈNCIA

L'annex 1 d'aquest manual inclou els models de disposicions següents:

- Notificació d'activació i desactivació del Pla de protecció civil municipal (punt 1 de l'annex 1)
- Ban amb una ordre d'evacuació o de confinament (punt 2 de l'annex 1)
- Comunicat d'informació a la població de la situació (al punt 3 de l'annex 1, avís d'evacuació o confinament).
- Ban amb ordre de limitació i condició d'ús dels serveis públics i privats i consum de béns.
- Decret d'alcaldia municipal de requisa
- Decret d'alcaldia de prestació de serveis extraordinaris
- Decret d'alcaldia d'autorització especial per a ...

1. DADES DEL MUNICIPI

1.1 DADES GENERALS

1.1.1 SITUACIÓ GEOGRÀFICA

El municipi de Riudellots de la Selva està situat a l'est de la comarca de la Comarca de la Selva., amb les coordenades geogràfiques del nucli urbà (UTM ETRS 89)

X: 483644
Y: 4638195

1.1.2 SUPERFÍCIE

Superfície total	13,1 km ²
Superfície urbana	1,6 km ²
Superfície forestal	3,1 km ²
Superfície agrícola	8,1 km ²
Altres	0,3 km ²

1.1.3 POBLACIÓ CENSADA I POBLACIÓ TURÍSTICA

Habitants censats	Màxim d'habitants en època turística
2051	2700

(segons les dades INE 2013)

Nom del nucli	Nombre d'habitatges	Població mínima (període)	Població màxima (període)
Riudellots de la Selva	590	1140	1300
Urb. Can Jordi	39	101	175
Urb. Mas Joals	65	209	275
Urb. Ponent	47	110	150
Disseminat	144	491	800

1.1.4 ALTITUD

Altitud màxima amb població/infraestructures	130 m
Altitud mínima amb població/infraestructures	95 m
Altitud del nucli urbà	100 m

1.1.5 HIDROLOGIA⁰

Rius	Onyar
Rieres destacables	Riudevilla, l'Agulla, la Gotarra, el Regàs, el Cric, el Banyacans i el Regàs
Torrents destacables	Calderó
Canals	
Llacs	
Embassaments	

1.1.6 XARXA VIÀRIA⁰

Carretera/autopista	Titularitat	Punts quilomètrics (origen - destí)		Ponts i túnels
AP7	Estatat	70,5	73	
A 2	Estatat	704,3	707,3	Enllaç C-25
N-156	Estatat	0	0,8	
C-25	Autonòmica	235,8	240,7	Enllaç A2 i pont de l'Onyar (km 240,7)
GIV-5341	Provincial	0	1,5	
Camins municipals	Municipals			

1.1.7 XARXA FERROVIÀRIA⁰

Línia de ferrocarril	Dades	Ponts i túnels
FFCC Barcelona - Portbou	Dependència: RENFE Estacions/Baixadors: Riudellots	
Tren Gran Velocitat	Dependència: ADIF Estacions/Baixadors: NO	

1.1.8 XARXA DE GAS⁰

Línia de gasificació	Dependència(companyia)
Gasoducte paral·lel AP7	Gas Natural
Línees de distribució	Gas Natural

⁰ Cal cartografiar aquestes dades.

1.1.9 XARXA ELÈCTRICA⁰

Línia elèctrica /	Tipus	Companyia	Afecta massa forestal? (S/N)
Línea 132 kV	Alta tensió	Fecsa Endesa	SI
Línea 110 kV	Alta tensió	Fecsa Endesa	SI
Línees distribució	Mitja i baixa tensió	Fecsa Endesa	

Estacions transformadores o PT	Tipus	Companyia	Afecta massa forestal? (S/N)
8 nuclis de Riudellots	Reductor	Fecsa Endesa	NO
1 Urb. Can Jordi	Reductor	Fecsa Endesa	NO
2 Urb. Mas Joals	Reductor	Fecsa Endesa	NO
2 Urb. Ponent	Reductor	Fecsa Endesa	NO
21 Polígon Industrial Central	Reductor	Fecsa Endesa	NO
9 Polígon Industrial Llevant	Reductor	Fecsa Endesa	NO
9 Polígon Industrial Ponent	Reductor	Fecsa Endesa	NO
4 Cim la Selva	Reductor	Fecsa Endesa	NO
25 Resta del municipi / disseminat	Reductor	Fecsa Endesa	

1.1.10 XARXA D'AIGUA POTABLE⁰

Nuclis de població	Companyia	Descripció Abastament
Les zones urbanes, els polígons industrials i part dels disseminats disposen de xarxa d'aigua potable municipal	Prodaisa	El municipi disposa de captacions i xarxa de distribució pròpies

1.2 DADES ESPECÍFIQUES ASSOCIADES AL RISC

Aquesta informació es troba detallada per cada risc, a l'apartat 2.

2. CONEIXEMENT DEL RISC I VULNERABILITAT

2.1 INUNDACIONS

2.1.1 RESUM I CONCLUSIONS DE L'ANÀLISI DE RISC

Classificació del risc segons el Pla INUNCAT:

- Risc Molt Alt d'inundacions en períodes retorn de 50, 100 i 500 anys associades al Riu Onyar i afluents. A més el Pla INUNCAT té detectades zones potencialment inundables relacionades amb el Cric, el Rec del Regàs i de la Riera Benaula

Inundacions esdevingudes al municipi:

Zona afectada	Descripció	Any	Danys
Sector església i zones pròximes a la llera	Desbordament de l'Onyar on l'aigua va assolir fins a 2 m d'alçada	1884	Ensorrament de 7 cases i danys als sembrats
Sector església i zones pròximes a la llera	Creixement del riu molt ràpida, accentuat pel trencament d'una mota a la riera de Sant Martí. És recordada com a molt espectacular i catastròfica.	1962	Inundació de fàbriques i magatzems i danys rellevants a l'agricultura
Llera dreta de l'Onyar	Desbordament de l'Onyar pel marge dret	1977	Principalment danys als sembrats

» Riu / riera / torrent / canal

Nom	Característiques
Riu Onyar	Principal riu del terme municipal i pertanyent a la conca del Riu Ter. Transcorre d'oest a est i continua cap al nord fent de límit administratiu amb el municipi veí de Sant Andreu Salou. Transcorre pel sud del nucli urbà i per l'est del polígon industrial.
(Riudevilla, l'Agulla, Cric i Banyacans	Es tracta de rieres i torrents de caràcter torrencial que transcorren de forma més o menys paral·lela a l'Onyar fins a connectar amb aquest.
Riera Benaula	Riera de caràcter torrencial que transcorre per l'est del terme municipal fent de límit administratiu amb Sant Andreu Salou i Campllong fins a connectar amb l'Onyar
El Regàs	El Rec del Regàs és un afluent de l'Onyar de caràcter torrencial que transcorre d'oest a est pel nord del municipi.

» **Rieres seques i/o rambles urbanitzades i/o en zones urbanes**

Nom	Característiques
No es dona el cas en el municipi	

» **Infraestructures associades destacables: ponts, rescloses, embassaments, quals, basses**

Nom	Característiques
P01	Pont de l'Onyar a la C-25
P02	Pont de la Riera Riudevilla a la C-25
P03	Pont camí de Riudellots a Caldes i a Franciac sobre el Torrent Calderó
P04	Pont camí de Riudellots a Caldes i a Franciac sobre la Riera Riudevilla
P05	Pont camí de Riudellots a Caldes i a Franciac sobre l'Onyar
P06	Pont de la línia ferrocarril Barcelona – Portbou sobre l'Onyar
P07	Gual al camí a Sant Andreu Salou sobre la Riera Benaula al límit del terme municipal

» **Altres llocs amb perill d'inundació (antigues llacunes, deltes, cons de dejecció...)**

Nom	Característiques
No s'han detectat en el municipi	

» **Punts d'aforament i/o llocs de vigilància del nivell de l'aigua**

Nom	Característiques
A01	Punt de mesura i control (Pla INUNCAT Núm. 28)

2.1.2 ÀREES O SECTORS D'AFECTACIÓ⁰

Àrees / Sector de risc d'inundacions	Localització	Punts singulars respecte a l'efecte dòmino ¹
Nucli antic (sector església)	Nucli de Riudellots	NO
Masies i habitatges en disseminat	Al llarg del traçat de l'Onyar	Polígon Industrial Llevant

» Punts d'actuació prioritària:

Punt	Descripció
P01	Pont de l'Onyar a la C-25 al límit amb el municipi de Campllong
P04	Pont camí de Riudellots a Caldes i a Franciac sobre la Riera Riudevilla
P05	Pont camí de Riudellots a Caldes i a Franciac sobre l'Onyar
P06	Pont de la línia ferrocarril Barcelona – Portbou sobre l'Onyar
P07	Gual al camí a Sant Andreu Salou sobre la Riera Benaula al límit del terme municipal
Punts conflictius clavegueram	
Nucli antic Riudellots (sector església)	Sistema de clavegueram antic i mal dimensionat

» Zones on es poden desencadenar fenòmens geològics associats: esllavissades, caiguda de roques, etc.

Zona	Característiques
No s'han detectat en el municipi	

2.1.3 ELEMENTS VULNERABLES⁰

A la següent llista apareixen els principals elements vulnerables possiblement afectats segons l'anàlisi de risc. La llista completa d'elements vulnerables està als annexos específics (Annex 5) amb dades més concretes.

⁰Cal cartografiar aquestes dades.

¹Instal·lacions industrials, magatzems, etc., que en cas de quedar afectats poden donar lloc a accidents amb afectació important a la població.

⁰Cal cartografia aquestes dades.

Codi	Element
Símbol específic	Nucli antic Riudellots (sector església)
Símbol específic	Masies i activitats en disseminat

» **Elements vulnerables per afectació per mal funcionament o trencament d'una presa, bassa,...**

Codi	Element	Població afectada
No es dona el cas en el municipi		

» **Elements vulnerables per inundacions d'origen marí:**

Codi	Element	Població afectada
No es dona el cas en el municipi		

» **Actes en l'àrea de risc:**

Nom de l'acte	Localització	Data	Nombre de persones / Aforament
Cavalcada de reis	Nucli de Riudellots	5 Gener	1000 aprox.
Fiporc	Nucli de Riudellots	Febrer	5000 aprox. per dia
Jornades interculturals	Nucli de Riudellots	Abril	350 aprox.
Aplec de la Font del Mas Vilà	Font Mas Vilà	Juny	300 aprox.
Sant Joan	Nucli de Riudellots	Juny	350 aprox.
Festa Major	Nucli de Riudellots	Setembre	1000 aprox. Per dia
Cros	Terme municipal	Desembre	500
Cursa de Sant Silvestre	Terme municipal	26 desembre	1200 aprox.

2.1.4 DADES ESPECÍFIQUES PER INUNDACIONS

» **Estacions meteorològiques o pluviomètriques dins del municipi**

Localització	Característiques
No hi ha estacions meteorològiques oficials dins el terme municipal	

2.2 NEVADES

2.2.1 RESUM I CONCLUSIONS DE L'ANÀLISI DE RISC

L'anàlisi de risc del NEUCAT posa de manifest que pot nevar a qualsevol punt de Catalunya, però a l'hora de seleccionar els municipis que hauran d'elaborar el PAM, el NEUCAT ha considerat que el factor més important és la vulnerabilitat de la mobilitat i s'ha contemplat el nombre d'habitants i l'alçada del municipi (punts de concentració d'habitants) com elements definitius.

La taula següent resumeix els criteris que estableix el NEUCAT pel que fa a l'obligació o recomanació d'elaborar el PAM per nevades. Amb una creu a la columna de color gris s'indica quin és el cas del municipi de Riudellots de la Selva.

Municipis obligats a fer PAM per nevades	Aquells municipis que tinguin més de 20000 habitants o que estiguin a una alçada de 400 m o més.	
Municipis especialment recomanats a fer PAM per nevades	- Aquells municipis que tinguin un número de població flotant important en època hivernal, - Aquells municipis que tinguin nuclis de població aïllats i - Aquells municipis que tinguin algun risc especial per nevades	
Municipis recomanats a fer PAM per nevades	La resta de municipis que no estiguin ni obligats ni especialment recomanats	X

Emergències relacionades amb el risc de nevades esdevingudes al municipi:

Descripció	Any	Danys
Temporal de neu a finals d'hivern que va afectar principalment les comarques de Girona i nord de Barcelona	Març 2010	Subministraments bàsics, mobilitat i mobiliari urbà

2.2.2 ELEMENTS VULNERABLES⁰

A la següent llista apareixen els principals elements vulnerables possiblement afectats segons l'anàlisi de risc. La llista completa d'elements vulnerables està als annexos específics (Annex 5) amb dades més concretes.

La llista de les principals *categories d'elements vulnerables* del municipi possiblement afectats en cas de nevada són, per exemple: centres sanitaris (centres d'atenció primària, hospitals) i centres d'ensenyament (escoles, llars d'infants, instituts...).

Codi	Element
Símbol específic	Centre mèdic
Símbol específic	Zona escolar i llar d'infants del municipi
Símbol específic	Centre de dia gent gran

⁰Cal cartografia aquestes dades.

La llista completa i detallada de tots els elements vulnerables del municipi es recull a l'annex 5, on apareixen les diferents dades específiques de cada element vulnerable (telèfon de contacte, ubicació, responsable...).

» **Edificis en mal estat amb més risc:**

Edifici	Descripció
No s'han detectat en el municipi	

Pel què fa a la vulnerabilitat en l'àmbit de la mobilitat, s'han determinat els següents:

» **Punts conflictius de la xarxa viària**

Punt	Descripció
C-25	Principal carretera d'accés al municipi que travessa i divideix el nucli urbà de Riudellots i dona accés a l'A2 i l'AP7
A2	Via principal d'accés a Girona
N-156	Carretera d'accés a l'Aeroport Costa Brava i a la zona industrial del CIM la Selva
Camins municipals	Conjunt de camins que vertebreren el municipi. Entre ells els que donen accés a les zones industrials i als habitatges en disseminat

» **Punts conflictius de la xarxa ferroviària**

Punt	Descripció
No s'han detectat en el municipi	

» **Punts conflictius del transport per cable (telefèrics, funiculars)**

Descripció instal·lació	Titular/responsable	Dades de contacte en cas d'emergència
No es dona el cas en el municipi		

» **Nuclis i/o edificacions que poden quedar aïllats per la nevada**

Nucli/edificacions	Descripció
Nucli de Riudellots	Nucli cap del municipi

Urb. Mas Joals	Urb. entre el nucli de Riudellots i el Polígon Industrial Central
Urb. Can Jordi	Urb. a peu de l'A2 amb accés des de l'A2 i des del Polígon Industrial Ponent
Urb. Ponent	Urb. entre el nucli de Riudellots i el Polígon Industrial Ponent
Disseminats	Trobem masies / habitatges i activitats distribuïdes en tot el disseminat del terme municipal.

» **Zones amb presència de persones sense llar:**

Zona	Descripció
No es dona el cas en el municipi	

» **Serveis que poden quedar afectats com a conseqüència de la nevada i originar problemes més greus:**

Per exemple, els serveis funeraris poden tenir problemes si com a conseqüència de la nevada, hi ha dificultats per accedir al cementiri. També poden produir-se problemes d'acumulació d'escombreries, en el cas que la nevada produeixi dificultats per accedir als contenidors i als abocadors.

Servei	Ubicació
Subministrament aigua	Dipòsit i xarxa en general
Subministrament energètic	Tot el terme municipal
Recollida de residus	Tot el terme municipal
Transport escolar	Zona escolar
Serveis funeraris	Accés al cementiri
Telefonia	Tot el terme municipal

» **Població que ha de seguir un tractament inajornable o que presenta problemes de mobilitat reduïda a la zona que pot quedar afectada per la nevada:**

Per exemple, població que ha de seguir un tractament de diàlisi o en segons quins casos, població que ha de seguir un tractament amb insulina.

Població	Ubicació
A l'inici de la campanya, o en el preavís de possible nevada, es sol·licitarà informe al centre mèdic del municipi amb qui es mantindrà contacte en cas d'emergència. Altrament, es contactarà amb els assistents socials, del municipi o del Consorci Benestar Social de la Selva, qui gestionen els serveis de teleassistència i els serveis d'atenció al domicili.	

» **Actes en l'àrea de risc:**

Nom de l'acte	Localització	Data	Nombre de persones / Aforament
Cavalcada de reis	Nucli de Riudellots	5 Gener	1000 aprox.
Fiporc	Nucli de Riudellots	Febrer	5000 aprox. per dia
Festa Major	Nucli de Riudellots	Setembre	100 aprox. per dia
Cros	Terme municipal	Desembre	500
Cursa de Sant Silvestre	Terme municipal	26 desembre	1200 aprox.

2.2.3 DADES ESPECÍFIQUES PER NEVADES

» **Punts d'emmagatzematge i subministrament de fundents**

Al municipi de Riudellots de la Selva, els punts d'emmagatzematge de fundents es troben a:

Ubicació punt d'emmagatzematge	Responsable / Companyia	Localització - Telèfon
Magatzem municipal	Albert Lleopart	

Les empreses subministradores de fundents són les següents:

Companyia	Localització - Telèfon
Tot Sal. SL	

» **Punts de subministrament de fundents**

Localització	Dades
Magatzem municipal	L'Ajuntament disposa d'una quantitat moderada de sal per fer front a emergències

Per tal que els veïns es puguin abastir de fundents per a ús particular, s'ubicaran dispensadors de fundents als següents llocs:

Nucli	Punt de subministrament de fundents
Riudellots de la selva	Magatzem municipal

» **Llocs de vigilància del nivell de la neu i de control de la temperatura**

Localització	Dades
No existeixen en el municipi	

» **Ubicació de les estacions meteorològiques dins del municipi**

Localització	Dades
No existeixen estacions meteorològiques oficials dins el terme municipal. Les més properes les trobem a Vilobí d'Onyar, Cassà de la Selva i Fornells de la Selva.	

» **Zones d'aparcament especial**

Localització	Característiques
Polígon Industrial	El Pla NEUCAT de Catalunya estableix el Polígon Industrial de Riudellots com a zona d'aparcament especial per a vehicles amb una capacitat per a 500 articulats

» **Zones de col·locació de cadenes**

Localització	Característiques
C-25 (km 239,2)	Rotonda i pàrking de l'ajuntament amb espai suficient per aquest fi
C-25 (km 240,5)	Rotonda i entrada Polígon Industrial Llevant amb espai suficient per aquest fi
Accés Pol. Ponent des de la A2	Accés Polígon Industrial Ponent des de la A2 amb espai suficient per aquest fi

» **Punts de tall previstos a les carreteres i/o vies urbanes que passen pel municipi per nevades***

Codi de la carretera	Punt quilomètric inicial	Punt quilomètric final	Titular de la via
C-25	239,2	240,5	Generalitat de Catalunya

*Únicament s'han considerat les carreteres que poden causar problemes de mobilitat específics per a la població de Riudellots de la Selva al ser travessat per C-25. El Pla NEUCAT autonòmic estableix els talls pertinents per a la C-25, AP7, A 2 i N-156 en funció de la localització i afectació de la nevada.

» **Maquinària per treure neu i/o desenrunar**

Maquinària de què disposa el municipi per netejar els vials i treure neu, terra i roques, runa...

Descripció maquinària	Titular	Ubicació	Dades de contacte
Solen contractar l'empresa Albert Tulsà SL		Riudellots de la Selva	

» **Ubicació de generadors elèctrics en cas d'emergència**

Ubicació del generador	Titular	Dades de contacte	Servei que cobreix el generador
Magatzem municipal	Ajuntament		Emergències

» **Heliports i helizones**

Ubicació	Titular	Dades de contacte
En el municipi no disposa d'heliports o helizones. En cas de necessitat es pot emprar el camp de futbol, l'aeroport Costa Brava o, ateses les característiques agrícoles del municipi, algun camp o descampat que sigui adequat.		

2.3 ACCIDENTS EN EL TRANSPORT DE MERCADERIES PERILLOSES, ACCIDENTS AMB SUBSTÀNCIES RADIOACTIVES

2.3.1 RESUM I CONCLUSIONS DE L'ANÀLISI DE RISC

TRANSCAT. Classificació del risc segons el Pla TRANSCAT:

- Perill Molt Alt d'accident a l'AP7
- Perill Alt d'accident per ferrocarril línia FFCC Barcelona - Portbou
- Tot i que el Pla TRANSCAT de Catalunya no incorpora la línia del TGV en l'anàlisi del risc d'accident en el transport de mercaderies perilloses s'ha inclòs atès que està previst aquest ús per a la línia a curt termini.

D'acord amb l'anàlisi històrica, al municipi han tingut lloc els següents accidents associats al transport de mercaderies perilloses al municipi:

Via afectada	Descripció	Any	Danys
S'ha produït algun accident puntual a l'AP7 amb vehicles de transport d'hidrocarburs sense conseqüències rellevants per a la població ni el medi			

» Punts negres de la xarxa viària:

Lloc	Descripció
No s'han detectat	

RADCAT. D'acord amb els criteris d'afectació del pla especial per a emergències radiològiques de Catalunya, el municipi està OBLIGAT a elaborar aquest PAM, degut als motius següents:

- Presència de la indústria Comexi Group Industries SAU de categoria 2 sector recerca amb possible afectació en cas d'accident a l'interior de l'empresa i possible control d'accessos a l'exterior

La taula següent recull el resum de l'anàlisi històrica d'accidents en instal·lacions amb risc radiològic, que han afectat el municipi:

Instal·lació afectada	Descripció	Any	Danys
No es té coneixement de cap accident radiològic que hagi afectat al municipi			

2.3.2 ÀREES O SECTORS D'AFECTACIÓ⁰

TRANSCAT. Transport de mercaderies perilloses:

Fluxos de transport de mercaderies perilloses, per carretera:

Via afectada	Vehicles/dia aprox.	Substàncies transportades principalment	Font (municipi/TRANSCAT)	Punts singulars respecte a l'efecte dòmino ²
AP7	> 100	Carburants i hidrocarburs	TRANSCAT	CIM la Selva
A2	< 10	Carburants i hidrocarburs	TRANSCAT	Polígon Industrial Ponent

⁰Cal cartografiar aquestes dades.

²Instal·lacions industrials, magatzems, etc., que en cas de quedar afectats poden donar lloc a accidents amb afectació important a la població.

Fluxos de transport de mercaderies perilloses, per ferrocarril:

Via afectada	Tones anuals	Substàncies transportades principalment	Font (municipi/TRANSCAT)	Punts singulars respecte a l'efecte dòmino ³
Granollers - Portbou	90.000 a 180.000	Hidrocarburs gasosos	TRANSCAT	Polígon Industrial Llevant
		Productes químics varis	TRANSCAT	Polígon Industrial Llevant
TGV	No es disposen de dades			CIM la Selva

» **Vies d'ordenació del trànsit de mercaderies perilloses — si hi ha cap ordenança en aquest sentit**

Vies preferents	No hi ha una ordenança específica d'ordenació del trànsit de mercaderies perilloses al municipi
Vies prohibides	
Altres consideracions	

» **Estacions o zones d'aparcament de mercaderies perilloses en el municipi**

Lloc	Característiques
No existeixen zones específiques d'aparcament de mercaderies perilloses en el municipi	

RADCAT. Accidents radiològics.

A continuació, les taules de les pàgines següents contenen tota la informació detallada sobre els accidents radiològics que poden afectar el municipi, tenint en compte les diferents tipologies d'instal·lacions:

- les instal·lacions radioactives de primera, segona i tercera categoria (s'exceptuen les instal·lacions radioactives que només tenen aparells de raigs X o acceleradors de partícules que no poden induir radioactivitat artificial),
- les instal·lacions nuclears (diferents de centrals nuclears)
- així com les instal·lacions del sector de valorització de metalls. Per a cada una s'especifica el municipi en el qual s'ubica la instal·lació (el propi municipi o un municipi veí):

Usualment, per a instal·lacions radioactives de segona i tercera categoria, per als accidents més probables, les zones d'afectació no sortiran fora de la instal·lació.

Cal tenir en compte però, que per algunes d'aquestes instal·lacions, per exemple centres mèdics, hi pot haver membres del públic dintre de la instal·lació i, per tant, un accident a la instal·lació podria afectar persones diferents dels treballadors de la instal·lació, tot i les distàncies reduïdes d'afectació.

³Instal·lacions industrials, magatzems, etc., que en cas de quedar afectats poden donar lloc a accidents amb afectació important a la població.

» **Instal·lacions radioactives**

Nom de la instal·lació: Comexi Group Industries SAU								
Categoria (1, 2 o 3): 2								
Municipi: Riudellots de la Selva								
Isòtop radioactiu	Activitat (MBq)	Encapsulació (sí/no)	Accidents identificats com a possibles	Conseqüència de l'accident	Zona d'intervenció de l'accident		Zona d'alerta de l'accident	
					Distància (m)	Àrea afectada	Distància (m)	Àrea afectada
Cs-137	0,3	Sí	Trencament capsula	Fuita	Interior de l'empresa i control accessos exterior			

» **Instal·lacions nuclears**

Nom de la instal·lació:					
Municipi:					
Accidents identificats com a possibles	Conseqüència de l'accident	Zona d'intervenció		Zona d'alerta	
		Distància (m)	Àrea afectada	Distància (m)	Àrea afectada
No existeixen instal·lacions d'aquesta tipologia al municipi					

» **Instal·lacions del sector de valorització de metalls**

Nom de la instal·lació:					
Municipi:					
Accidents identificats com a possibles	Conseqüència de l'accident	Zona d'intervenció		Zona d'alerta	
		Distància (1 km si es desconeix)	Àrea afectada	Distància (2 km si es desconeix)	Àrea afectada
No existeixen instal·lacions d'aquesta tipologia al municipi					

2.3.3 ELEMENTS VULNERABLES⁰

TRANSCAT. Transport de mercaderies perilloses

A la següent llista apareixen els principals elements vulnerables possiblement afectats segons l'anàlisi de risc. La llista completa d'elements vulnerables està als annexos específics (Annex 5) amb dades més concretes.

Codi	Element
Símbol específic	Nuclis de població i zones industrials
Símbol específic	Masies/habitatges i activitats en disseminat

» **Elements vulnerables mediambientals: cursos d'aigua, pous, clavegueram possiblement afectats, etc.**

Punt	Característiques
Elements naturals (rius i basses)	Dins la zona d'afectació del Pla hi localitzem diferents cursos i punts d'aigua

» **Actes en l'àrea de risc:**

Nom de l'acte	Localització	Data	Nombre de persones / Aforament
Cavalcada de reis	Nucli de Riudellots	5 Gener	1000 aprox.
Fiporc	Nucli de Riudellots	Febrer	5000 aprox. per dia
Jornades interculturals	Nucli de Riudellots	Abril	350 aprox.
Aplec de la Font del Mas Vilà	Font Mas Vilà	Juny	300 aprox.
Sant Joan	Nucli de Riudellots	Juny	350 aprox.
Festa Major	Nucli de Riudellots	Setembre	100 aprox. Per dia
Cros	Terme municipal	Desembre	500
Cursa de Sant Silvestre	Terme municipal	26 desembre	1200 aprox.

RADCAT. Accidents radiològics.

A les taules de les pàgines següents, apareixen els principals elements vulnerables possiblement afectats segons l'anàlisi de risc. S'ha tingut en compte com a elements vulnerables, no només la població i els béns, sinó també la vulnerabilitat mediambiental (cursos d'aigua, pous, etc).

Caldrà tenir compte els elements especialment vulnerables a les radiacions ionitzants: els nens, les dones embarassades i els lactants.

La llista completa amb totes les dades referents a aquests elements vulnerables es troba als annexos específics (Annex 5).

» **Instal·lacions radioactives**

Nom de la instal·lació: Comexi Group Industries SAU			
Municipi: Riudellots de la Selva			
Annex 5, (Mapa núm. 4)			
Zona d'intervenció màxima		Zona d'alerta màxima	
Distància (m)	Elements vulnerables i codi	Distància (m)	Elements vulnerables i codi
Interior de l'empresa i control accessos exterior			

» **Instal·lacions nuclears**

Nom de la instal·lació:			
Municipi:			
Annex 5, Mapa núm.			
Zona d'intervenció màxima		Zona d'alerta màxima	
Distància (m)	Elements vulnerables i codi	Distància (m)	Elements vulnerables i codi
No existeixen instal·lacions d'aquesta tipologia al municipi			

» **Instal·lacions del sector de valorització de metalls**

Nom de la instal·lació:			
Municipi:			
Annex 5, Mapa núm.			
Zona d'intervenció màxima (1 km si es desconeix)		Zona d'alerta màxima(2 km si es desconeix)	
Distància	Elements vulnerables i codi	Distància	Elements vulnerables i codi
No existeixen instal·lacions d'aquesta tipologia al municipi			

» **Accidents que no estan associats a cap instal·lació**

Lloc possible de l'accident:			
Municipi:			
Annex 5, Mapa núm.			
Zona d'intervenció màxima (feu una estimació, si és possible)		Zona d'alerta màxima (feu una estimació, si és possible)	
Distància (m)	Elements vulnerables i codi	Distància (m)	Elements vulnerables i codi
No existeixen instal·lacions d'aquesta tipologia al municipi			

2.3.4 DADES ESPECÍFIQUES PER ACCIDENTS EN EL TRANSPORT DE MERCADERIES PERILLOSES I PER ACCIDENTS EN INSTAL·LACIONS AMB SUBSTÀNCIES RADIOACTIVES

» Dades meteorològiques

Direcció dels vents dominants	Freqüència
NE – E	NE els mesos de Gener i Febrer i Est la resta de l'any

» Altres característiques meteorològiques del municipi

Fenomen	Descripció i època
Inversió tèrmica	Puntual (mesos d'hivern)
Boira	Puntual els mesos de gener a març i d'octubre a desembre

» Ubicació de les estacions meteorològiques dins del municipi

Localització	Característiques
No hi ha estacions meteorològiques oficial dins el municipi. Les més pròximes són les de Vilobí d'Onyar, Cassà de la Selva i la de Fornells de la Selva	

» Hidrants

Núm. d'Identificació	Diàmetre	Sector
El conjunt del terme municipal i sobretot els nuclis de població i zones industrials disposen d'una àmplia xarxa d'hidrants ven distribuïts i de diàmetre estàndard. Les zones amb menor presència d'aquests és la compresa al centre i sud del terme municipal (veure mapa).		

2.4 EMERGÈNCIES AERONÀUTIQUES

2.4.1 RESUM I CONCLUSIONS DE L'ANÀLISI DE RISC

De les diferents fases de vol d'una aeronau, se sap que les que tenen major probabilitat que l'aeronau pateixi un accident són l'aterratge i l'enlairament. A més, tenint en compte el traçat de la pista, es pot analitzar quins territoris tenen major probabilitat de rebre l'impacte d'una aeronau en cas que l'accident aeronàutic arribi a donar-se. En base a aquests càlculs s'han definit les zones I i II al voltant de les instal·lacions aeronàutiques.

L'afectació dels municipis per aquest risc ve lligada a la ubicació d'aquests en alguna de les zones de planificació de les instal·lació aeronàutica. Els municipis amb major risc són aquells que s'ubiquen a les rodalies d'aeroports i/o aeròdroms, i majorment aquells que es troben alineats amb la pista d'aterratge i/o enlairament.

D'acord amb aquests criteris, tenen l'obligació o la recomanació d'elaborar el Pla d'Actuació

Municipal per Emergències Aeronàutiques (PAM AEROCAT) tots els municipis que compleixin alguna de les condicions següents:

Amb una creu a la columna de color gris s'indica quin és el cas del municipi.....

Municipis obligats a fer PAM per emergències aeronàutiques	Municipis inclosos total o parcialment en la zona I o zona II dels aeroports ⁴ , i que el territori inclòs en alguna d'aquestes zones tingui elements vulnerables.	X
	Municipis inclosos total o parcialment en la zona I dels aeròdroms ⁵ , i que el territori inclòs en aquesta zona tingui elements vulnerables.	
Municipis recomanats a fer PAM per emergències aeronàutiques	Municipis inclosos total o parcialment en la zona II dels aeròdroms, i que el territori inclòs en aquesta zona tingui elements vulnerables.	

Tipus d'instal·lacions aeroportuàries ubicades al municipi o a les seves rodalies⁰:

Instal·lació aeroportuària	Municipi	Tipus ⁶	Moviments/any	Passatgers/any	Promig de passatgers per vol	Càrrega transportada
Aeroport Girona Costa Brava	Vilobí d'Onyar	Aeroport comercial	49.926	5.507.294	110	184.127

Emergències relacionades amb el risc d'emergències aeronàutiques al municipi:

Descripció	Any	Danys
Accident d'un avió amb 250 persones al aterrar	1999	50 ferits de caràcter lleu

2.4.2 ÀREES O SECTORS D'AFECTACIÓ⁰

Instal·lació aeronàutica (aeroport, aeròdrom, heliport)	Codi	Zones d'afectació associades
Aeroport Girona Costa Brava	<u>IATA</u> : GRO <u>OACI</u> : LEGE	Tot el sector est del terme municipal. Inclou nuclis de població, activitats, i masies/habitatges en disseminat

⁰ Cal cartografiar aquestes dades.

⁴ Zona d'influència d'una instal·lació aeronàutica: zona circular de radi de 8 Kilòmetres centrada en la pista d'aterratge.

⁵ La instal·lació aeronàutica de Sabadell serà considerada com un aeròdrom a efectes de planificació municipal i d'anàlisi de risc.

⁶ Les instal·lacions aeroportuàries poden ser de les tipologies següents: aeroport comercial, aeròdrom, heliport de la Generalitat, heliport privat o heliport hospitalari.

⁰ Cal cartografiar aquestes dades.

2.4.3 ELEMENTS VULNERABLES⁰

A la següent llista apareixen els principals elements vulnerables possiblement afectats. Aquests elements es troben ubicats total o parcialment dins les zones de planificació de les instal·lacions aeronàutiques. La llista completa d'elements vulnerables està als annexos específics (Annex 5) amb dades més concretes.

Codi	Element
Símbol específic	Cim la Selva

» Xarxa viària

Codi	Descripció
AP7	Via de la xarxa bàsica de carreteres i la principal via de connexió Catalunya França. Transcorre per l'oest del terme municipal de sud a nord
C-25	Via de la xarxa bàsica de carreteres que uneix Girona amb Lleida. Transcorre pel sud oest del terme fins a connectar amb la rotonda de la N-156 i de connexió amb l'AP7
N-156	Via de la xarxa bàsica de carreteres que uneix la N-II i la C-25 amb l'Aeroport
GIV - 5341	Carretera que des de l'aeroport i el Cim la Selva connecta amb Aiguaviva

» Xarxa ferroviària

Codi	Descripció
Símbol específic	La línia del Tren de Gran Velocitat transcorre per l'oest del terme municipal de sud a nord

» Xarxa de subministrament elèctric

Codi	Descripció
Línea alta tensió 132 kW	Transcorre de sud a nord per l'est del terme municipal
Varies línees de mitja i baixa tensió	Dins la zona d'afectació hi ha varies línees de baixa tensió que donen subministrament a nuclis o habitatges

⁰Cal cartografia aquestes dades.

» **Instal·lacions estratègiques de subministrament de serveis bàsics que poden quedar afectades:**

Instal·lacions de generació o distribució d'energia elèctrica, dipòsits i conduccions d'aigua potable, etc.

Servei	Ubicació
Captacions del Cim la Selva les quals es localitzen dins el terme municipal de Riudellots de la Selva	

» **Instal·lacions amb substàncies perilloses dins les zones de planificació de les instal·lacions aeronàutiques :**

instal·lació	Ubicació
No s'han detectat	

» **Elements vulnerables mediambientals: cursos d'aigua, pous, clavegueram possiblement afectats,**

Element	Descripció
Ates que l'afectació dins el terme municipal de Riudellots és molt petit únicament afectaria cursos d'aigua de caire menor	

» **Actes en l'àrea de risc:**

Nom de l'acte	Localització	Data	Nombre de persones / Aforament	Descripció
No estan previstos actes dins la zona de risc del Pla				

2.4.4 DADES ESPECÍFIQUES PER EMERGÈNCIES AERONÀUTIQUES

» **Instal·lacions disponibles per ubicar els afectats (víctimes mortals, ferits lleus, il·lesos i familiars)**

Localització	Característiques
No existeixen instal·lacions específiques per aquest fi al municipi. En tal cas i depenen de la magnitud i localització de l'emergència es podrà emprar el pavelló municipal	

» **Hospitals i centres d'atenció primària**

Nom	Localització	Característiques
Hospital Josep Trueta	Girona	Principal hospital de la província de Girona
Parc Hospitalari Martí i Julià	Salt	Hospital de referència per a la població de Vilobí d'Onyar

» **Principals vies d'accés al municipi**

Codi de la via	Titular de la via
C-25	Generalitat de Catalunya
A2	Estatat
AP 7	Estatat

Vegeu la cartografia específica, Annex núm. 4, d'aquest manual.

2.5 RISC SÍSMIC

2.5.1 RESUM I CONCLUSIONS DE L'ANÀLISI DE RISC

Classificació del risc segons el Pla SISMICAT:

- Intensitat màxima prevista en un període de 500 anys de VII - VIII

Sismes registrats que han afectat al municipi:

Descripció	Any	Danys
Els últims anys s'han produït sismes de poca o molt poca rellevància a municipis de la Selva sense danys materials però percebuts per la població		

2.5.2 ÀREES O SECTORS D'AFECTACIÓ⁰

La intensitat referida al punt 2.1 és prevista per a la totalitat del municipi. Tot i amb això, s'han detectat les següents zones amb reducció / amplificació de les conseqüències del sisme per l'efecte del sòl:

Zona	Tipus de terreny	Efecte
No s'han detectat zones específiques d'afectació motiu pel qual es contempla la totalitat del municipi		

⁰Cal cartografiar aquestes dades.

Punts singulars respecte a l'efecte dòmino⁷

Diferents polígons i zones industrials del terme municipal

2.5.3 ELEMENTS VULNERABLES⁰

A la següent llista apareixen els principals elements vulnerables possiblement afectats segons l'anàlisi de risc. La llista completa d'elements vulnerables està als annexos específics (Annex 5) amb dades més concretes.

Codi	Element
Símbol específic	Nucli de Riudellots, Urb. Can Jordi, Urb. Mas Joals i Urb. Ponent
Símbol específic	Zones i polígons industrials del municipi
Símbol específic	Masies / Habitatges i activitats en disseminat

Edificis significatius especialment vulnerables:

Zona	Tipus d'edifici
No s'han detectat	

Actes en l'àrea de risc:

Nom de l'acte	Localització	Data	Nombre de persones / Aforament
Cavalcada de reis	Nucli de Riudellots	5 Gener	1000 aprox.
Fiporc	Nucli de Riudellots	Febrer	5000 aprox. per dia
Jornades interculturals	Nucli de Riudellots	Abril	350 aprox.
Aplec de la Font del Mas Vilà	Font Mas Vilà	Juny	300 aprox.
Sant Joan	Nucli de Riudellots	Juny	350 aprox.
Festa Major	Nucli de Riudellots	Setembre	100 aprox. Per dia
Cros	Terme municipal	Desembre	500
Cursa de Sant Silvestre	Terme municipal	26 desembre	1200 aprox.

⁷ Instal·lacions industrials, magatzems, etc., que en cas de quedar afectats poden donar lloc a accidents amb afectació important a la població.

⁰Cal cartografia aquestes dades.

2.5.4 DADES ESPECÍFIQUES PER EMERGÈNCIES SÍSMIQUES

Vegeu la cartografia específica, Annex núm. 4, d'aquest manual.

2.6 DETERMINACIÓ DE LES CAMPANYES INFORMATIVES

Inundacions.

Època d'alt / de molt alt risc de pluges intenses del mes de primavera i de tardor

Nevades.

Època d'alt / de molt alt risc de nevades del mes de gener al mes de març

Pel que fa a les campanyes i sessions informatives que es duran a terme per cada risc, veure programa d'implantació i manteniment.

3. ACTIVACIÓ DEL PLA

NIVELLS I CRITERIS D'ACTIVACIÓ

» AVÍS:

L'avís es produeix, en general a partir d'un comunicat del CECAT, quan:

- És previsible un fenomen que pot produir situacions de risc per la població a llarg termini.
- També es pot produir en maniobres en determinades instal·lacions (per exemple les derivades de control de preses que generen cabals superiors als habituals)

L'avís no implica l'activació del Pla de Protecció Civil Municipal.

» PREALERTA:

La prealerta es produeix, en general a partir d'un comunicat del CECAT, quan:

- És previsible un fenomen que pot produir situacions de risc per la població a mig termini.
- També es pot produir en maniobres en determinades instal·lacions (per exemple les derivades de control de preses que generen cabals propers a produir inundacions).

La prealerta no implica l'activació del Pla.

» ALERTA:

El Pla s'activa en **fase d'alerta**, en general a partir d'un comunicat del CECAT, quan:

- * S'informa de l'activació d'un Pla Especial de la Generalitat en fase d'alerta per afectació a la zona on es troba el municipi.
- * Quan hi ha paràmetres objectius que fan preveure una situació d'emergència important a la població a curt termini.
- * Davant d'emergències per riscos naturals que no afectin ni puguin afectar a persones, béns i vies de comunicació.
- * En emergències en determinades instal·lacions o infraestructures que no puguin produir danys a l'exterior però que puguin produir alarma en la població.

» EMERGÈNCIA:

El Pla s'activa en **fase d'emergència**, en general a partir d'un comunicat del CECAT, davant de les situacions següents:

- * S'informa de l'activació en fase d'emergència d'un Pla Especial de la Generalitat en fase d'emergència per afectació a la zona on es troba el municipi.
- * Davant d'emergències que puguin comportar, per la seva evolució, un greu risc per al municipi o danys a la població.

A l'annex 6 es detallen criteris concrets per riscos concrets.

4. ESTRUCTURA I ORGANITZACIÓ

4.1 RESPONSABLE MUNICIPAL DE L'EMERGÈNCIA – DIRECTOR DEL PLA DE PROTECCIÓ CIVIL MUNICIPAL

Composició

Nom / Càrrec operatiu	Càrrec habitual	Telèfon de contacte en cas d'emergència	Núm. de la fitxa d'actuació
Titular Montserrat Roura Massaneda	Alcalde/essa		2
Substitut/a Josep M ^a Coromina Pujol	1er Tinent d'Alcalde		2

Funcions

- Analitzar i valorar la situació.
- Informar-ne al director del Pla Especial de la Generalitat per mitjà del **CECAT** i coordinar-se amb el director del Pla Especial de la Generalitat.
- Declarar la prealerta, l'activació i la desactivació del Pla de protecció civil municipal. Informar-ne al director del Pla Especial de la Generalitat per mitjà del **CECAT**.
- Convocar el Comitè Municipal d'Emergències i c.
- Constituir i exercir la direcció del CECOPAL.
- Informar i coordinar-se amb el director del Pla Especial de la Generalitat.
- Analitzar i valorar la situació.
- Si fos el cas, donar l'ordre de preparar i prendre totes les mesures preventives necessàries, previstes a nivell municipal, per minimitzar els danys previsibles.
- Donar l'ordre de divulgar els consells d'autoprotecció davant del risc.
- Avaluar i determinar els elements vulnerables, i posar-ho en coneixement del director del Pla Especial de la Generalitat. Si és convenient, haurà de propiciar l'activació dels diversos PAU que ho requereixin.
- Decidir en tot moment, amb el Comitè Municipal d'Emergències, les actuacions més adients per fer front a l'emergència dins del seu marge de responsabilitat i aplicar les mesures de protecció a la població (avisos, acollida i suport), als béns i al medi ambient.
- Assegurar l'execució de la part de les funcions que el municipi assumeixi i vetllar per la correcta execució d'aquestes funcions.
- Ordenar la incorporació als grups d'actuació del Pla Especial de la Generalitat dels mitjans i recursos municipals disponibles per garantir la protecció i la seguretat de la població.
- Decretar, si s'escau, mobilitzacions i expropiació temporal.
- Assegurar el manteniment i l'operativitat del Pla de protecció civil municipal.
- D'altres, en funció del risc.

4.2 COMITÈ MUNICIPAL DE L'EMERGÈNCIA

4.2.1 COMITÈ MUNICIPAL DE L'EMERGÈNCIA

L'estructura municipal per fer front a les emergències consisteix en el Comitè Municipal de l'Emergència, format per:

- * **El/La responsable municipal de l'emergència** (punt 4.1)
- * **El Consell Assessor** (punt 4.2.2)
- * **El Gabinet d'Informació** (punt 4.3)

4.2.2 CONSELL ASSESSOR

Composició

Nom / Càrrec operatiu	Càrrec habitual	Telèfon de contacte en cas d'emergència	Núm. de la fitxa d'actuació
Coordinador municipal de l'emergència Montserrat Roura Massaneda	Alcalde/essa		3
Substitut/a Carne Camps Goy	Regidora		
Cap del grup local d'intervenció	No existeix al municipi		6
Substitut/a			
Cap del grup local sanitari	No existeix al municipi		7
Substitut/a			
Cap del grup local logístic i d'acollida Carne Camps Goy	Regidora		8
Substitut/a Josep M ^a Corominas Pujol	1er Tinent d'Alcalde		
Cap del grup local d'ordre i d'avís a la població Lluís Barnés Tarrés	Regidor		9
Substitut/a Gerard Calle Barba	Regidor		

Funcions del Consell Assessor:

- Assessorar el director del Pla, l'alcalde.
- Analitzar i valorar la situació, aportant-hi tota la informació i trametent-hi les instruccions de l'alcalde als seus col·laboradors.

Funcions del Coordinador Municipal de l'Emergència:

- Assessorar el director del Pla de protecció civil municipal, l'alcalde, directament i com a membre del Consell Assessor.
- Coordinar les actuacions dels grups locals amb les dels grups del centre de comandament avançat.

4.2.3 REPRESENTANT MUNICIPAL AL PLA ESPECIAL

Composició

Pla Especial	Nom / Càrrec operatiu	Càrrec habitual	Telèfon de contacte en cas d'emergència	Núm. de la fitxa d'actuació
AEROCAT SISMICAT NEUCAT	Titular Josep M ^a Coromina Pujol	1er Tinent d'Alcalde		4
INUNCAT RADCAT TRANSCAT	Substitut/a Lluís Barnés Tarrés	Regidor		4

Funcions

- En rebre l'avís de la situació de risc o d'emergència, ha de prendre nota de la informació que li subministrin i posar-se a disposició de l'alcalde del seu municipi.
- Si l'alcalde constitueix el **CECOPAL** i així ho disposa, ha de desplaçar-se al **CECAT** (prèviament ha de posar-se en contacte amb el **CECAT** per a determinar la necessitat que s'hi desplaci, identificant-se com a representant municipal al Pla Especial de la Generalitat). El director del Pla Especial de la Generalitat valorarà en cada cas, tenint en compte la durada de les emergències de tipus químic i les possibilitats que ofereix actualment la tecnologia, la conveniència de mantenir el contacte de forma telemàtica o telefònica amb el representant municipal).
- Un cop allà, o un cop en contacte de forma telemàtica o telefònica, ha de posar-se a disposició del Director del Pla Especial de la Generalitat i integrar-se al Consell Assessor per tal de fer l'enllaç amb el **CECOPAL** i l'Alcalde.
- Ha de mantenir-se permanentment informat de la situació al municipi i, al mateix temps, informar al **CECOPAL** de les decisions del Consell Assessor del Pla Especial de la Generalitat.

4.3 GABINET D'INFORMACIÓ

Composició

Nom / Càrrec operatiu	Càrrec habitual	Telèfon de contacte en cas d'emergència	Núm. de la fitxa d'actuació
Titular Montserrat Roura Massaneda	Alcalde/essa		5
Substitut/a Josep M ^a Coromina Pujol	1er Tinent d'Alcalde		5

S'ubica a l'Ajuntament

Funcions

Donar suport al director del Pla de protecció civil municipal, de forma coordinada amb les actuacions del Gabinet d'Informació del Pla Especial de la Generalitat en les tasques següent:

- El Gabinet d'Informació del Pla de protecció civil municipal ha d'estar en contacte permanent amb el Gabinet d'Informació del Pla Especial de la Generalitat **a través del telèfon**. El titular del Gabinet Municipal d'Informació assegura aquesta coordinació.
- Centralitzar, coordinar i preparar la informació (elaboració de comunicats, ordres i recomanacions) sobre l'emergència en coordinació amb el Gabinet d'Informació del Pla Especial de la Generalitat i facilitar-la a la població en nom del director del Pla a través dels mitjans de comunicació de titularitat pròpia o d'obligada inserció per part dels mitjans de comunicació social. En particular, s'ocupa de les declaracions d'activació del Pla en cas d'emergència i en cas d'alerta, i del final de cadascuna.
- Atendre la premsa tot donant-hi la informació necessària de caràcter municipal, en coordinació amb el Gabinet d'Informació del Pla Especial de la Generalitat. Orientar la recerca d'informació per part dels mitjans de comunicació social i corregir les informacions errònies.
- Transmetre les dades significatives al Gabinet d'Informació del Pla Especial de la Generalitat.

La funció d'informació telefònica als familiars d'afectació municipal s'ha de dur a terme per s'ha d'habilitar un telèfon especialment dedicat a aquesta tasca.

Les emissores de ràdio que s'utilitzaran com a mitjà de difusió durant la situació d'alerta o emergència seran:

Emissora	Freqüència	Responsable/dades de localització
Catalunya Ràdio	102.2 i 92.2	
Ràdio Nacional d'Espanya	106.2	
Rac 1	100.1	

També s'empraran els mitjans de comunicació següents:

- Pàgina web, twitter i enviament SMS d'avís a la població.

4.4 **GRUPS ACTUANTS**

En cas d'activació del Pla Especial de la Generalitat, dirigeix els grups actuants el Conseller/a d'Interior, que és el seu director/a o en la persona en qui delegui. **Les feines que ha de realitzar cada un dels grups d'actuació locals s'han de coordinar amb les dels grups d'actuació del Pla Especial de la Generalitat, en els quals s'integren.**

4.4.1 **GRUP LOCAL D'INTERVENCIÓ**

Composició

Operatiu	Persona de contacte	Telèfon de localització	Núm. de la fitxa d'actuació
No existeix al municipi			6

Funcions:

- » Col·laborar en les tasques següents, d'acord amb el cap del Grup d'Intervenció del Pla Especial de la Generalitat que estigui activat:
 - Rebre i notificar, en primera instància, l'existència de l'emergència al **112** i al **CECAT**.
 - Controlar, reduir o neutralitzar-ne els efectes. En cas d'incendi donar recolzament a al grup d'intervenció del Pla Especial de la Generalitat.
 - Executar les actuacions preventives necessàries
 - Donar recolzament a les tasques rescat i salvament de persones i béns i a la recerca de persones perdudes o desaparegudes.
 - Informar el coordinador del CCA i atendre les seves instruccions a través del coordinador municipal..
 - Coordinar les seves actuacions amb els altres grups per mitjà del **Cecopal / CCA**.
 - Específiques per nevades:
 - Recepció i transmissió d'incidències o emergències relacionades amb la nevada.
 - Proposar al grup logístic les prioritats d'actuació pel que fa a la neteja de la xarxa viària i proposar solucions de gestió per aquelles situacions crítiques relacionades amb el salvament.
- » Assessorar i informar el responsable municipal de l'emergència de l'evolució de la situació a temps real.

4.4.2 GRUP LOCAL SANITARI

Composició

Operatiu	Persona de contacte	Telèfon de localització	Núm. de la fitxa d'actuació
No existeix al municipi			7

Funcions

» Col·laborar en els tasques següents, d'acord amb el cap del Grup Sanitari del Pla Especial de la Generalitat:

- Si l'emergència és previsible, prendre les mesures/actuacions preventives.
 - Informar-se de la situació sanitària en l'àrea d'emergència tot valorant la quantitat de víctimes i l'operativitat dels centres sanitaris que pugui haver a la zona.
 - Establir l'Àrea Sanitària (AS) en zona adequada, en els casos que sigui necessari.
 - Prestar assistència sanitària in situ.
 - Conèixer l'estat i la ubicació dels afectats.
 - Identificar víctimes en primera instància en col·laboració amb els serveis corresponents.
 - Si fossin possibles, controlar els brots epidemiològics (contaminació de les aigües, els aliments, vacunacions massives).
 - Si fos el cas, vigilar i controlar la potabilitat de les aigües i higiene dels aliments.
 - Cobrir les necessitats farmacèutiques.
 - Prestar atenció psicològica als afectats i als familiars.
 - Realitzar tasques de salut pública.
 - Coordinar les seves actuacions amb els altres grups a través del **Cecopal / CCA**.
 - Participació en l'evacuació, si fos el cas, de persones especialment vulnerables, des del punt de vista sanitari.
 - Confeccionar la llista de persones afectades, el seu estat i el lloc on es troben. Facilitar al CECAT la llista esmentada i posteriors actualitzacions.
 - Realitzar les tasques d'informació pública respecte els riscos sanitaris sobre l'emergència/accident d'acord amb la Direcció del Pla i a través del Gabinet d'Informació del Pla i d'altres mecanismes efectius segons la situació.
- Específiques per al risc radiològic:
 - Dur a terme la profilaxi radiològica, si escau.

» Assessorar i informar el responsable municipal de l'emergència de l'evolució de la situació a temps real.

4.4.3 GRUP LOCAL LOGÍSTIC I D'ACOLLIDA

Composició

Nom / Càrrec operatiu	Càrrec habitual	Localització	Núm. de la fitxa d'actuació
Responsable de la Logística Josep M ^a Corominas Pujol	1er Tinent d'Alcalde		8
Substitut/a Carme Camps Goy	Regidor		
Responsable d'Acollida Carme Camps Goy	Regidora		8

Substitut/a Josep M ^a Corominas Pujol	1er Tinent d'Alcalde		
Responsable de Associació de Voluntaris de PC Substitut/a	No existeix en el municipi		8
Responsables Voluntaris municipals ocasionals Gerard Calle Barba	Regidor		8
Substitut/a Lluís Barnés Tarrés	Regidor		
Responsable de Serveis Socials Montserrat Roura Massaneda	Alcaldessa		8
Substitut/a Carme Camps Goy	Regidora		
Responsable de serveis bàsics al municipi Lluís Barnés Tarrés	Regidor		8
Substitut/a Gerard Calle Barba	Regidor		

Funcions

» Col·laborar en les tasques següents, d'acord amb el cap del Grup Logístic del Pla Especial de la Generalitat:

- Assegurar la provisió dels recursos complementaris que el director del Pla Especial de la Generalitat i els grups d'actuació necessiten per complir les seves missions i la mobilització d'aquests mitjans. Gestionar els recursos i mitjans municipals (públics i privats) per posar-los a disposició dels grups.
 - Funció logística municipal i gestió dels serveis bàsics municipals (serveis municipals d'aigua, de recollida d'escombraries...). Organitzar i dirigir les accions i treballs a realitzar per restablir els serveis bàsics municipals.
 - Donar suport a la constitució del **CCA**.
 - Subministrar material lleuger i pesant de treball i transport.
 - Donar suport a l'abastament de queviures per el personal dels grups i combustible per als vehicles i les màquines.
 - Assegurar el subministrament d'aliments, medicaments i serveis bàsics en general a la població.
 - Preparar els llocs d'acollida en cas d'evacuació i, si s'escau, els llocs que han de restar confinats. Acollir població i gestionar aquesta acollida: allotjament, proveïment d'aliments, control, serveis socials del personal del mateix municipi.
 - Gestionar la recepció, l'avituallament i el control del voluntariat, tant del mateix municipi com de fora.
 - Garantir les comunicacions entre els centres operatius, **CECAT, CECOPAL, CCA**, etc.
 - Establir sistemes complementaris alternatius de comunicacions on sigui necessari.
 - Donar suport tècnic.
 - Coordinar les seves actuacions amb els altres grups a través del **CCA**.
 - Assessorar el director del Pla Especial de la Generalitat per al desenvolupament de les seves competències.
- Específiques per al risc de nevades i allaus:
 - Coordinar les tasques de neteja de la xarxa viària establint prioritats d'actuació per tal de minimitzar les situacions de risc i que els Grups

- d'Actuació puguin complir les seves missions.
- Preveure el material necessari per minimitzar les conseqüències de l'emergència (fundents, maquinària, material lleuger i pesant de treball i transport...).
 - Donar suport tècnic al personal dels vehicles desviats als aparcaments.
 - Donar suport al grup sanitari en el transport de persones que necessiten atenció sanitària (per exemple: persones que han d'anar a l'hospital a fer diàlisi).

» Assessorar i informar el responsable municipal de l'emergència de l'evolució de la situació a temps real.

4.4.4 GRUP LOCAL D'ORDRE I AVISOS A LA POBLACIÓ

Composició

Nom / Càrrec operatiu	Càrrec habitual	Localització	Núm. de la fitxa d'actuació
Cap del grup local d'Ordre Lluís Barnés Tarrés	Regidor		9
Substitut/a Gerard Calle Barba	Regidor		
Responsable dels avisos a la població Lluís Barnés Tarrés	Regidor		9
Substitut/a Gerard Calle Barba	Regidor		

Funcions

» Col·laborar en les tasques següents, d'acord amb el CECAT i/o el cap del Grup d'Ordre del Pla Especial de la Generalitat:

- Rebre i notificar en primera instància i de forma immediata l'existència de l'emergència al **112** i al **CECAT**.
- Coordinar les seves actuacions amb els altres grups a través del CCA.

En l'àmbit de l'ordre i la seguretat ciutadana:

- Garantir la seguretat ciutadana a la zona del risc.
- Garantir que els grups d'actuació puguin actuar sense cap impediment.
- Garantir el control d'accessos i la vigilància viària de les zones afectades. Garantir el control de trànsit d'accés dels components dels grups a la zona de l'emergència; especialment, senyalitzar i guiar els actuants cap al Centre de Comandament Avançat(**CCA**) i a l'Àrea Sanitària.
- Tasques d'ordenació i control del trànsit.
- Executar les mesures de protecció sobre els elements vulnerables: coordinar i executar l'evacuació o l'allunyament de la població, d'acord amb les indicacions del director del Pla Especial de la Generalitat i assegurar la seva aplicació. Coordinar-ne les tasques.
- Efectuar la relació de persones afectades (evacuades).
- Elaboració de les llistes de persones a la sales d'il·lesos i familiars, en el seu cas
- Funcions de policia judicial.
- Custòdia de béns a les zones afectades.
- Especials per l'emergència aeronàutica:
 - Vigilància dels edificis i control de pas a instal·lacions aeroportuàries.
 - Custòdia de la caixa negra i altres elements necessaris per la investigació de

l'accident d'acord amb la normativa de l'OACI.

En l'àmbit d'avisos a la població:

- Avisar i informar la població afectada i, en particular, els elements especialment vulnerables.
 - Comunicar a la població les mesures que hagi d'adoptar, i assegurar-ne l'aplicació.
- » Elaborar les llistes de persones a la sales d'il·lesos i familiars, en el seu cas.
- » Assessorar i informar el responsable municipal de l'emergència de l'evolució de la situació a temps real.

4.4.5 GRUP LOCAL ESPECIAL DEL RISC

Grups locals especials pels riscos següents:

INUNCAT. Risc d'inundacions.

GRUP LOCAL DE SEGURETAT HIDRÀULICA

Composició

Nom / Càrrec operatiu	Càrrec habitual	Localització	Núm. de la fitxa d'actuació
Cap del Grup	No existeix en el municipi		
Substitut/a			

Funcions

» Col·laborar en les tasques següents, d'acord amb el cap del Grup Especial del Risc del Pla INUNCAT:

- Fer el seguiment dels rius en les zones on es declara l'alerta o l'emergència.
- Coordinar les seves actuacions amb els altres grups a través del CCA.
- Assessorar el director del Pla INUNCAT per al desenvolupament de les seves competències.

» Informar el responsable municipal de l'emergència de l'evolució de la situació a temps real.

TRANSCAT. Risc d'accidents Graus en establiments amb substàncies perilloses / en el transport de mercaderies perilloses.

GRUP LOCAL DE CONTROL AMBIENTAL

Composició

Nom / Càrrec operatiu	Càrrec habitual	Localització	Núm. de la fitxa d'actuació
Cap del grup	No existeix en el municipi		
Substitut/a			

Funcions

» Col·laborar en les tasques següents, d'acord amb el cap del Grup de Control Ambiental del Pla Plaseqcat / Transcat:

- Avaluar l'expansió i repercussió de l'accident en matèria mediambiental, tant immediata (mesures de camp) com diferida (presa de mostres, per a un estudi analític posterior exhaustiu).
- Fer les recomanacions i el seguiment de les tasques de rehabilitació de la zona, en cas que sigui necessari.
- Coordinar les seves actuacions amb els altres grups a través del Centre de Comandament Avançat, **CCA**.
- Assessorar el director del Pla Especial de la Generalitat per al desenvolupament de les seves competències.

» Assessorar i informar el responsable municipal de l'emergència de l'evolució de la situació a temps real.

4.5 CENTRES DE COORDINACIÓ

» Centres de recepció d'alarmes (CRA)

Lloc	Ajuntament
Adreça	Pl. Ajuntament, 1
Telèfon	
Fax	
Altres comunicacions	
Protocols, fitxes d'actuació, etc.	<i>Fitxa d'actuació núm. 1</i> Directori telefònic

Funcions

- Notificar qualsevol alarma al 112 i al **CECAT (Tel. 93 551 72 85)**.
- Rebre la notificació de l'alarma i trametre-la.
- Valorar, segons el protocols establerts, la importància de l'alarma.
- Posar en marxa el avisos d'activació del Pla de protecció civil municipal.
- Informar-se, en els primers moments, de la marxa de l'emergència.

» Centres de Coordinació Operativa Local (CECOPAL)

Lloc	Ajuntament
Adreça	Pl. Ajuntament, 1
Telèfon	
Fax	
Recursos	Propis
Altres comunicacions)

Centre de coordinació alternatiu INUNCAT:

El pàrking de l'Ajuntament de Riudellots de la Selva (edifici CRA i CECOPAL) s'ubica en zona inundable segons el Pla INUNCAT de Catalunya. Tot i això, no es considera que pugui afectar la funcionalitat com a centre de coordinació al disposar de varis accessos i no únicament a través del pàrking. En cas de qualsevol incidència s'utilitzaria l'Espai Jove del municipi ubicat justament en front de l'Ajuntament, a l'altre costat de la C-25.

Lloc	Espai Jove
Adreça	C/ Estació, 1
Telèfon	
Recursos	Propis
Altres comunicacions)

Funcions

- És el centre de coordinació municipal, que realitza les accions determinades pel director del Pla. Des d'aquí es dirigeix i es coordinen les actuacions dels diversos serveis relacionats amb el Pla.
- Mantenir contacte directe i continu amb el **Centre de Coordinació Operativa de Catalunya (CECAT)**.
- Notificar als grups operatius i al **CECAT** l'activació i la desactivació del Pla de protecció civil municipal i rebre d'aquest centre i transmetre, segons els protocols, la informació relativa a activació, evolució i desactivació del Pla Especial de la Generalitat.
- Facilitar, si s'escau, la informació a la població del municipi, amb els mitjans oportuns, segons les circumstàncies del risc i l'evolució de la situació de l'emergència. Aquesta informació s'haurà de consensuar amb la direcció del Pla Especial de la Generalitat.
- Mobilitzar i assegurar la transmissió de la informació i les ordres als grups operatius municipals decidides per la direcció del Pla, així com activar els mitjans i recursos municipals necessaris.
- Canalitzar l'ordre de l'autoritat de protecció civil municipal de prestació de serveis personals i la requisita, la intervenció o l'ocupació temporal i transitòria dels béns necessaris per afrontar les situacions d'emergència.
- Donar suport als mitjans d'emergències, de seguretat i als serveis especialitzats aliens que intervinguin en el municipi sota l'estructura del Pla activat.

» **Centre de Comandament Avançat (CCA)**

La seva ubicació, la determina el cap del Grup d'Intervenció (es pot constituir més d'un CCA d'acord amb les característiques de l'emergència).

Funcions:

- Exercir la coordinació *in situ* de la feina dels diferents grups d'actuació en un dels escenaris per afrontar l'emergència.
- Estar en coordinació amb el **CECAT** i amb **CECOPAL**.

» **Centre de Coordinació Operativa de Catalunya (CECAT)**

Centre d'emergències de Catalunya, on s'ubica el Director i el Consell Assessor del Pla Especial de la Generalitat.

Adreça	
Telèfon	
Adreça electrònica	

Funcions

Les seves funcions, les regulen el Decret 246/1992, de 26 d'octubre, la Llei 4/1997, de protecció civil, el Decret 243/2007, d'estructura del Departament d'Interior, Relacions Institucionals i Participació i el Decret 320/2011, de 19 d'abril, de reestructuració del Departament d'Interior.

» **Area Sanitària (AS)**

L'AS s'entén com una zona situada prop del lloc de l'emergència, però en zona segura. Normalment es troba a prop del Centre de Comandament Avançat (CCA).

Funcions

- Triatge i atenció mèdica als ferits o afectats per l'emergència: al punt mèdic avançat, el personal sanitari classifica als afectats en funció de la seva gravetat i fa una primera atenció mèdica, estabilitzant-los si és possible.
- Organització i evacuació dels afectats cap als diferents centres sanitaris (hospitals, Centres d'Atenció Primària) en funció de la seva gravetat. Normalment es fa amb ambulàncies i si s'escau, amb helicòpters.

» **Altres centres**

AEROCAT. Emergències aeronàutiques.

» **Lloc de Comandament Avançat (LCA)/ Puesto de Mando Avanzado (PMA)**

La nomenclatura de PMA és pròpia de les instal·lacions d'AENA, mentre que la nomenclatura LCA és la que s'utilitza a les instal·lacions pròpies de la Generalitat de Catalunya.

En qualsevol cas, està constituït pels coordinadors de les diferents unitats d'acció internes i encapçalat pel cap de dotació del servei d'extinció d'incendis de l'aeroport, encarregat de la coordinació de l'emergència in situ⁸

Funcions

- Coordinar la gestió de l'emergència in situ i mantenir informat el Lloc de Comandament Principal (LCP)/ "Puesto de Mando Principal" (PMP) de l'evolució de la situació i la necessitat de mitjans.

En cas d'activar-se el pla d'emergències AEROCAT degut a un accident tant en zona A com en zona E que requereixi mitjans externs, el LCA/PMA de l'aeroport o instal·lació aeroportuària s'integrarà sota la coordinació única del corresponent centre de comandament avançat (CCA) de l'AEROCAT.

» **Lloc de Comandament Principal (LCP)/ Puesto de Mando Principal (PMP)**

La nomenclatura de PMP és pròpia de les instal·lacions d'AENA, mentre que la nomenclatura LCP és la que s'utilitza a les instal·lacions pròpies de la Generalitat de Catalunya.

En qualsevol cas, es tracta del centre de comandament des del qual es coordina l'actuació general dels Equips d'Emergència propis, les entitats i els organismes presents a les instal·lacions de l'aeroport.

Habitualment es troba localitzat en el Centre de Coordinació Aeroportuària (CECOA/CECOPS), tot i que es pot ubicar en d'altres sales depenent de les instal·lacions de què disposi l'aeroport.

⁸En el cas d'aeroports d'AENA, actualment, el PMA està encapçalat per l'executiu de servei o persona en qui delegui.

El responsable serà el Director de la instal·lació o persona en qui delegui.

Funcions

- Coordinar l'actuació general dels Equips d'Emergència propis, les entitats i els organismes presents a les instal·lacions de l'aeroport.

» **Centre de Coordinació d'Operacions Aeroportuàries**

Pot tenir diferents denominacions, essent les més habituals CECOIA o CECOPS.

El seu funcionament coincideix com a mínim amb l'horari operatiu de la instal·lació.

Funcions

- Constitueix el centre de comunicacions de la instal·lació aeronàutica en cas d'emergència.
- Realitzar el seguiment de l'operativitat i coordinar les accions per pal·liar els efectes de l'emergència.
- Establir enllaços fiables i segurs amb organismes, serveis i dependències que es puguin veure involucrades en la gestió de l'emergència.

5. OPERATIVITAT

5.1 PROCEDIMENTS GENERALS

5.1.1 ACTUACIONS GENERALS

En època de risc, s'han de fer les següents accions preventives:

- En general es farà difusió de les mesures d'autoprotecció a la població a través de fulletons informatius facilitats per la Direcció General de Protecció Civil (riscos estacionals)

» **En general, en situació d'avís o de prealerta, s'han de fer les actuacions següents:**

Per a emergències on sigui possible una previsió, abans d'activar el Pla d'actuació municipal en alerta o en emergència, el municipi pot començar a fer tota una sèrie d'actuacions preventives per minimitzar les possibles conseqüències dels fenòmens previstos. Davant d'un avís preventiu (avís / prealerta), s'han de fer les actuacions següents:

- Un seguiment de la situació (en funció al tipus d'emergència i a la probabilitat de la materialització del fenomen, aquest seguiment pot ser de tipus "intern" i per tant no sempre es contempla la informació a la població).
- Els grups actuants i entitats afectades procediran a fer les actuacions previstes en els seus plans d'actuació, entre d'altres: vigilància i control de zones de risc, mesures per la reducció del risc, preparació per a una possible evolució de l'emergència a llindars superiors (alerta o emergència).
- Una transmissió de la informació sobre qualsevol anomalia detectada que pugui ser significativa. Concretament, s'informa als membres del Comitè Municipal d'Emergència, als centres de coordinació i als grups locals actuants, si s'escau, d'acord amb els procediments establerts.
- Una possible convocatòria del consell assessor municipal, si es considera necessari.
- Comunicar al Centre de Coordinació Operativa de Catalunya (CECAT) (Tel. 93 551 72 85) que el Pla de Protecció Civil municipal es troba en situació d'avís o de prealerta.
- Davant de la previsió del risc, el Centre Receptor d'Alarmes trametrà els corresponents avisos preventius segons els procediments establerts.

➤ **RISC D'INUNDACIONS: actuacions preventives en situació de prealerta per risc d'inundacions**

RISC BAIX:

Estan pronosticats fenòmens meteorològics relativament habituals però potencialment perillosos per algunes activitats. Cal fer seguiment de les condicions meteorològiques.

- Seguir atentament la informació meteorològica i els avisos que emeti el Centre de Coordinació Operativa de Catalunya (CECAT).
- Informar els responsables municipals i als integrants dels serveis municipals.
- Preveure quins serien els punts d'acollida i d'atenció a la població en cas d'una emergència per inundacions.
- Tallar els recs automàtics i netejar embornals i desaigües de fulles o materials que impedeixin el desguàs correcte. Recordeu també la importància d'aquestes neteges en la pausa entre un període de pluja i el següent.
- Avisar aquelles persones que facin activitats a la llera del riu.

- Prendre les mesures adequades als punts d'actuació prioritaris del municipi. Es poden consultar al Mapa de protecció civil a l'enllaç <http://taure.icc.cat/pcivil/map.jsp>
- Comprovar el funcionament correcte de les emissores de la xarxa RESCAT (els municipis que en tinguin). Si cal feu una trucada de comprovació amb la sala CECAT i recordeu que se us poden enviar avisos en SDS.
- Determinar les actuacions relacionades amb el control del trànsit que caldria fer en cas d'inundacions: comprovació i senyalització dels punts més conflictius i possibles talls de camins i carreteres i establiment de rutes alternatives.

RISC MODERAT:

Estan pronosticats fenòmens meteorològics inusuals, amb possible afectació sobre activitats habituals i/o serveis bàsics. Cal estar informat de les condicions meteorològiques i seguir els consells de les autoritats.

- Les pròpies de les situacions de risc baix.
- Seguir atentament la informació meteorològica i de l'estat de la xarxa viària, així com els avisos que emeti el Centre de Coordinació Operativa de Catalunya (CECAT).
- **En cas que el municipi disposi de pla d'emergències per inundacions, valorar la possibilitat de posar-lo en PREALERTA i d'activar els procediments d'actuació previstos en el pla. Informar al CECAT.**
- Alertar els serveis municipals perquè, en cas que es confirmin les previsions meteorològiques, iniciïn el més ràpidament possible les tasques que tinguin assignades.
- Avisar i mantenir informada la població de la situació de risc per inundacions, donant a conèixer les mesures d'autoprotecció a prendre i fent seguiment especial d'aquella població que pugui considerar-se molt vulnerable (gent gran, amb necessitats mèdiques...).
- Preveure l'obertura d'albergs d'acollida.
- Revisar l'estat dels grups electrògens.
- En situació de risc imminent, tallar el trànsit d'aquells camins o carreteres que portin a les zones inundables (control de trànsit). Especialment senyalitzar i tallar els guals.

➤ **RISC DE NEVADES: actuacions preventives en SITUACIÓ RISC BAIX DE NEVADES**

RISC BAIX:

Estan pronosticats fenòmens meteorològics relativament habituals però potencialment perillosos per algunes activitats. Cal fer seguiment de les condicions meteorològiques.

- Seguir atentament la informació meteorològica i els avisos que emeti el Centre de Coordinació Operativa de Catalunya (CECAT).
- Preparació de la distribució logística dels recursos del municipi fent la previsió dels mitjans disponibles i dels recursos necessaris per zones de prioritat. Per exemple, assegurar la disposició de sal al municipi i els recursos materials i personals necessaris per a repartir els fundents als punts conflictius i mantenir netes les principals vies de comunicació en cas que es compleixin les previsions meteorològiques.
- Avisar els responsables municipals i als integrants dels serveis municipals.
- Preveure quins serien els punts d'acollida i d'atenció a la població en cas d'una emergència per

nevades.

- Tallar els recs automàtics i recomanar a la població no mullar els carrers per evitar la formació de plaques de gel.
- Comprovar el funcionament correcte de les emissores de la xarxa RESCAT (els municipis que en tinguin).
- Determinar les actuacions relacionades amb el control del trànsit que caldria fer en cas de nevades:
 - o Establiment de les zones de distribució de sal (prèviament emmagatzemada) i de les rutes bàsiques a assegurar per tal que restin obertes (possibles rutes d'evacuació).
 - o Comprovació i senyalització dels punts més conflictius (com per exemple zones d'obaga a on acostuma a formar-se gel).
 - o Possibles talls de camins i carreteres i establiment de rutes alternatives.
 - o Preveure l'habilitació d'aparcaments per a vehicles de mercaderies.

➤ **RISC DE NEVADES: actuacions preventives en SITUACIÓ DE RISC MODERAT DE NEVADES**

RISC MODERAT:

Estan pronosticats fenòmens meteorològics inusuals, amb possible afectació sobre activitats habituals i/o serveis bàsics. Cal estar informat de les condicions meteorològiques i seguir els consells de les autoritats.

- Les pròpies de les situacions de risc baix.
- Seguir atentament la informació meteorològica i de l'estat de la xarxa viària, així com els avisos que emeti el Centre de Coordinació Operativa de Catalunya (CECAT).
- En cas que el municipi disposi de pla d'emergències per nevades, valorar la possibilitat de posar-lo en PREALERTA i d'activar els procediments d'actuació previstos en el pla.
- Alertar els serveis municipals perquè, en cas que es confirmen les previsions meteorològiques i comenci a nevar, iniciïn el més ràpidament possible les tasques que tinguin assignades.
- Avisar i mantenir informada la població de la situació de risc per nevades, donant a conèixer les mesures d'autoprotecció a prendre en cas de nevades i fent seguiment especial d'aquella població que pugui considerar-se molt vulnerable (gent gran, amb necessitats mèdiques...).
- Preveure l'obertura d'albergs d'acollida.
- Revisar l'estat dels grups electrògens.

5.1.2 PROCEDIMENTS D'ACTIVACIÓ. INTERFASE AMB PLANS SUPERIORS

» **Detecció i notificació d'emergència:**

Els avisos d'emergència associada a un pla especial de la Generalitat que rebí l'Ajuntament han de comunicar-se immediatament a:

- **Telèfon únic d'emergències de Catalunya (112)**
- **Centre de Coordinació Operativa de Catalunya (CECAT) (Tel. 93 551 72 85)**

» **Procediments d'activació**

El **CECAT** ha d'informar el **Centre Receptor d'Alarmes local (CRA)** dels municipis afectats o potencialment afectats per l'emergència, i per a determinats riscos li enviarà informació de referència com el mapa de risc. El **CRA** s'encarrega de comunicar-ho a l'alcalde.

En funció dels nivells i criteris que estableix el punt 3, l'alcalde activarà el Pla de protecció civil municipal, mitjançant el procediment establert, directament o a proposta de **CECAT**, o bé per

indicació del director del Pla Especial de la Generalitat.

La interfase entre el Pla de protecció civil municipal i el Pla Especial de la Generalitat queda definida a partir de:

- * Els avisos que el **CECAT** fa al municipi. El **CECAT** enviarà un correu electrònic o una trucada informant que el Pla Especial de la Generalitat es troba activat.
- * La dependència de les funcions del responsable de l'emergència i del Comitè de Direcció tal com estan plantejades quan es produeix l'activació del Pla Especial de la Generalitat. Coordinació amb el director del Pla Especial de la Generalitat.
- * La configuració dels grups actuants locals establerts, adaptada a l'activació del Pla Especial de la Generalitat, fet que implica la integració dels grups d'actuació locals en els grups actuants del Pla Especial de la Generalitat i la coordinació amb la resta del grup.

La fase d'activació del Pla depèn de la corresponent fase del Pla Especial de la Generalitat i de la ubicació l'emergència respecte el municipi i l'impacte que la situació hi pugui tenir.

En general, en produir-se **l'activació del Pla**, s'ha de procedir a:

- La constitució del Comitè d'Emergències.
- L'avís d'activació als caps dels grups locals. Normalment s'ha de fer a través d'una trucada.
- La constitució dels grups actuants locals.
- La constitució del **CECOPAL**.
- La informació a la població sobre l'activació del Pla de protecció civil municipal i de les mesures de protecció a seguir d'acord amb les indicacions del director del Pla Especial de la Generalitat.
- En cas de ser constituït el **CCA**, l'establiment d'un contacte permanent.
- La mobilització de mitjans i recursos assignats al Pla.
- L'activació dels plans d'autoprotecció de la zona afectada.
- Una vegada activat el Pla i constituït el Consell Assessor, el CECOPAL i els grups locals, el director del Pla de protecció civil municipal ha de mantenir contacte permanent amb el director del Pla Especial de la Generalitat, amb el CCA i amb els responsables dels PAU corresponents.

(Vegeu les fitxes dels procediments d'actuació dels diversos actuants al punt 5.2)

En general, aquestes accions es concreten en cas d'alerta o emergència de la forma següent:

- * **Activació en alerta:** suposa l'avís al Consell Assessor de l'Emergència. A criteri de l'alcalde o el director del Pla Especial de la Generalitat, es pot mobilitzar el Grup Local d'Intervenció.
- * **Activació en emergència:** suposa la convocatòria del Consell Assessor de l'Emergència al CECOPAL i la mobilització dels grups actuants establerts en el Pla.

A continuació, es fa un recull de les actuacions principals a realitzar en cada cas, en funció del tipus de risc:

» **RISC D'INUNDACIONS: actuacions EN SITUACIÓ D'ALERTA I EMERGÈNCIA**

RISC ALT:

Estan pronosticats fenòmens meteorològics inusuals i/o d'intensitat superior a l'habitual, amb probable afectació sobre activitats habituals i/o serveis bàsics. Cal estar informat de les condicions meteorològiques, seguir les indicacions de les autoritats i activar els plans d'emergència que s'escaigui.

- Les pròpies de les situacions de risc moderat.
- En cas que el municipi disposi de pla d'emergències per inundacions, valorar la possibilitat d'activar-lo en ALERTA, iniciar els procediments d'actuació previstos al pla i

informar el CECAT.

• Estar en contacte amb el Centre de Coordinació Operativa de Catalunya (CECAT) mentre duri la situació de risc.

- Fer una previsió de mitjans disponibles i necessaris i una distribució logística dels recursos del municipi per zones de prioritat.
- Avaluar les necessitats de recursos (propis o aliens) per donar allotjament, menjar i serveis a les persones que poguessin necessitar-los a causa d'una emergència per inundacions. Preveure les necessitats en cas d'acollida de població evacuada i/o persones sense sostre: allotjament, aliments, serveis socials, atenció sanitària...
- Avisar i alertar a les empreses subministradores de recursos bàsics del municipi per a què estiguin a l'aguait de qualsevol incidència.
- Demanar al CECAT l'activació de grups comarcals de la xarxa RESCAT sempre que sigui necessari.
- Preveure la rehabilitació dels serveis bàsics (aigua, electricitat, gas, telefonia, vies de comunicació, ...) al municipi com a conseqüència de talls en el subministrament (revisar l'estat dels grups electrògens).

RISC EXTREM

Estan pronosticats fenòmens meteorològics de magnitud excepcional, amb afectacions importants sobre activitats habituals i/o serveis bàsics. Cal estar informat de les condicions meteorològiques, seguir les indicacions de les autoritats i activar els plans d'emergència que s'escaigui.

- Les pròpies de les situacions de risc alt.
- Convocar el Comitè d'Emergència municipal al CECOPAL. Assegureu-vos que les emissores de la xarxa Rescat estan carregades i operatives, que disposeu de telèfons fix i suficient bateria pels telèfons mòbils.
- Assegurar la disponibilitat o bon funcionament dels grups electrògens pel CECOPAL i pel centre d'acollida.
- **Activar el pla d'actuació municipal (PAM) per inundacions en emergència i en cas de no disposar-ne, activar el Pla Bàsic d'emergències municipals.**
- **Estar en contacte amb el CECAT.**
- Informar a la població de la situació i donar-los-hi consells tals com no deixar fora objectes ni mobles que l'aigua pugui arrossegar, que mantinguin els desaigües i embornals dels terrats de casa seva nets i sense obstacles. Posar el més imprescindible (com medicaments, documents o menjar) en llocs alts i protegits i evitar desplaçaments innecessaris i allunyar-se de rieres, torrents o zones inundables.
- Estar en contacte amb la població, sobretot de la més vulnerable (persones grans, persones que pateixen algun tipus de malaltia,...). En cas de persones que necessitin tractaments diaris importants (diàlisi, quimioteràpia,...), fer-los anar a l'Hospital referent.
- Tenir totalment previst la neteja dels carrers del municipi i d'aquelles carreteres municipals que connectin amb les vies principals.
- Preveure aquelles vies prioritàries per facilitar la mobilitat, sobretot dels vehicles d'emergència, i tenir previst possibles llocs on calgui fer talls (tenir a punt el lloc i tenir localitzats els senyals i les tanques per fer-ho).
- Senyalitzar les proximitats a edificis o façanes que presenten mal estat o perill d'ensorrament.
- Contactar amb els consells comarcals per informar-se de possibles afectacions en el transport escolar.
- Avisar i alertar a les empreses subministradores de recursos bàsics del municipi per a que estiguin a l'aguait de qualsevol incidència.
- Tenir a punt els llocs d'acollida per si hi ha alguna persona de pas que pugui quedar-se atrapada en el vostre municipi, i preveure zones d'aparcament provisional per vehicles o camions.
- Tenir a punt tant els grups electrògens com el combustible que els fan funcionar.
- Proposar possibles suspensions d'esdeveniments públics i tancar les zones de jardins o parcs urbans que puguin representar un risc tant per inundacions com per tempestes

elèctriques o caiguda d'arbres o branques.

- Verifiqueu que no hi hagi nuclis aïllats de població o en zones inundables. Si n'hi hagués, analitzeu les seves necessitats i avalueu la possibilitat d'evacuar-los.
- Controleu i coordineu les tasques del voluntariat.
- Desallotgeu les platges, rius, etc. i prohibiu-hi el bany.
- Suspeneu les activitats esportives i recreatives al mar o als rius i controleu l'accés als passeigs marítims, esculleres i dics.
- Informeu a la població sobre els consells d'autoprotecció i dels centres d'acollida. Si teniu ràdio o televisió local, faciliteu les dades com a mitjà per donar els consells i actualitzar la informació en continu sobre l'estat i les previsions.
- Recordeu al ciutadà el número 112 com a telèfon d'emergències i si és possible faciliteu-los un telèfon de contacte amb el vostre municipi.

CONSELLS PER OBSERVATS DE PLUJA

- Si comença a ploure de forma intensa avisar immediatament els integrants dels serveis municipals que vigilin les zones que poden ser travessades per vehicles i les zones que poden ser travessades a peu i que podrien quedar inundades.
- Senyalitzar i controlar els accessos de rius, rieres, torrents, zones baixes i punts d'actuació prioritària per evitar que ningú els travessi.
- Tenir en compte que els despreniments i esllavissades podrien accelerar-se durant les precipitacions intenses.

» RISC DE NEVADES: actuacions EN SITUACIÓ DE RISC ALT

RISC ALT:

Estan pronosticats fenòmens meteorològics inusuals i/o d'intensitat superior a l'habitual, amb probable afectació sobre activitats habituals i/o serveis bàsics. Cal estar informat de les condicions meteorològiques, seguir les indicacions de les autoritats i activar els plans d'emergència que s'escaigui.

- Les pròpies de les situacions de risc moderat.
- En cas que el municipi disposi de pla d'emergències per nevades, valorar la possibilitat d'activar-lo en ALERTA, iniciar els procediments d'actuació previstos al pla i informar el CECAT.
- Estar en contacte amb el Centre de Coordinació Operativa de Catalunya (CECAT) mentre duri la situació de risc.
- Avaluar les necessitats de recursos (propis o aliens) per donar allotjament, menjar i serveis a les persones que poguessin necessitar-los a causa d'una emergència per nevades.
- Preveure les necessitats en cas d'acollida de població evacuada i/o persones sense sostre: allotjament, aliments, serveis socials, atenció sanitària...
- Avisar i alertar a les empreses subministradores de recursos bàsics del municipi per a què estiguin a l'aguait de qualsevol incidència.
- Demanar al CECAT l'activació de grups comarcals de la xarxa RESCAT sempre que sigui necessari.
- Preveure la rehabilitació dels serveis bàsics (aigua, electricitat, gas, telefonia, vies de comunicació, ...) al municipi com a conseqüència de talls en el subministrament (revisar l'estat dels grups electrògens).

» RISC DE NEVADES: actuacions EN SITUACIÓ DE RISC EXTREM

RISC EXTREM:

Estan pronosticats fenòmens meteorològics de magnitud excepcional, amb afectacions importants sobre activitats habituals i/o serveis bàsics. Cal estar informat

de les condicions meteorològiques, seguir les indicacions de les autoritats i activar els plans d'emergència que s'escaigui.

- Les pròpies de les situacions de alt.
- Convocar el Comitè d'Emergència municipal al CECOPAL.
- Activar el pla d'actuació municipal (PAM) per nevades en emergència.
- Estar en contacte amb el CECAT i amb el Consell Assessor Territorial si s'ha constituït.
- Demanar col·laboració a la població pel que fa a la neteja de les aceres i dels terrats de les cases.
- Informar a la població de la situació i donar-los-hi consells tals com que vigilin la combustió de les estufes o que evitin els desplaçaments que no siguin estrictament necessaris.
- Estar en contacte amb la població, sobretot de la més vulnerable (persones grans, persones que pateixen algun tipus de malaltia,...). En cas de persones que necessitin tractaments diaris importants (diàlisi, quimioteràpia,...), fer-los anar a l'Hospital on els tracten.
- Tenir totalment previst la neteja dels carrers del municipi i d'aquelles carreteres municipals que connectin amb les vies principals.
- Preveure aquelles vies prioritàries per facilitar la mobilitat, sobretot dels vehicles d'emergència, i tenir previst possibles llocs on calgui fer talls (tenir a punt el lloc i tenir localitzats els senyals i les balles per fer-ho).
- Tenir apunt la maquinària i els fundents.
- Contactar amb els consells comarcals per informar-se de possibles afectacions en el transport escolar.
- Avisar i alertar a les empreses subministradores de recursos bàsics del municipi per a que estiguin a l'aguait de qualsevol incidència.
- Tenir a punt els llocs d'acollida per si hi ha alguna persona de pas que pugui quedar-se atrapada en el vostre municipi.
- Tenir a punt tant els grups electrògens com el combustible que els fan funcionar.
- Proposar possibles suspensions d'esdeveniments públics.

ACTUACIONS A REALITZAR DURANT LA NEVADA

- **En cas que el municipi disposi de pla d'emergències per nevades, valorar la possibilitat d'activar-lo en ALERTA o en EMERGÈNCIA si es produeixen afectacions importants, iniciar els procediments d'actuació previstos al pla i informar al CECAT.**
- Informar la població de la situació i donar les instruccions oportunes, d'acord amb la direcció del pla NEUCAT, a través dels mitjans de comunicació.
- Alertar els serveis municipals perquè, quan comenci a nevar, iniciïn el més ràpidament possible les tasques que tenen assignades, com per exemple:
 - Distribució de fundents i/o neteja dels carrers.
 - Comprovació i senyalització si és necessari dels punts més conflictius de la xarxa viària municipal.
 - Habilitació d'aparcaments per a vehicles de mercaderies.
 - Control del trànsit.
 - Tasques d'informació a la població i avisos als diferents elements vulnerables.
- Avisar i alertar a les empreses subministradores de recursos bàsics del municipi per a què estiguin a l'aguait de qualsevol incidència. Preveure la rehabilitació dels serveis bàsics (aigua, electricitat, gas, telefonia, vies de comunicació, ...) al municipi com a conseqüència de talls en el subministrament.
- Contactar amb els consells comarcals per informar-se de possibles afectacions en el transport escolar.
- Evitar tots aquells desplaçaments que no siguin estrictament necessaris. S'aconsellarà no agafar el vehicle particular si no és del tot imprescindible.
- En situació de risc imminent, dur a terme els talls d'aquelles vies comunicació de titularitat pròpia que no compleixin les mesures mínimes de seguretat per circular-hi. Si cal, declarar l'obligatorietat de l'ús de cadenes per transitar.

- Proposar possibles suspensions d'esdeveniments públics.
- En cas de necessitar mitjans i recursos, donar avís al CECAT per tal de gestionar-los.
 - Informar al CECAT o als Consells Assessors Territorials si s'han constituït, de les afectacions de la nevada a nivell municipal (existència de nuclis aïllats per la neu, serveis bàsics afectats, infraestructures afectades, persones acollides, etc...).
- Netejar prioritàriament els accessos als serveis d'urgències (hospitals, Centres d'Atenció Primària, parc de bombers), als heliports o les helizones, al servei funerari, a les escoles, al servei d'escombraries (punts de recollida, abocadors, etc.), seguint les rutes de neteja següents:
 - Av. Girona, Av. Mas Pins, C. Onyar, Av. Països Catalans, tram interurbà C 25 i accés a Urb. Can Jordi

5.1.3 SISTEMES D'AVÍS A LA POBLACIÓ

Notificació d'alerta a la població, per posar en pràctica les mesures d'autoprotecció com el confinament o l'evacuació.

Possibles sistemes/mitjans d'avís a la població:

- Els mitjans de comunicació locals.
- Web municipal.
- Sirenes de titularitat municipal
- Megafonia fixa o mòbil.
- Panells informatius.
- Telefonia fixa i mòbil, així com sistemes d'enviament SMS.

Responsabilitat: amb caràcter immediat, l'Alcalde o Alcaldessa. Quan el Pla Especial de la Generalitat està activat, aquesta responsabilitat és compartida amb el Director del Pla Especial de la Generalitat.

Direcció i coordinació de les tasques d'avís: L'Alcalde o Alcaldessa, a més del dispositiu municipal corresponent, tindrà el suport per executar aquestes tasques del Grup Local d'Ordre i Avisos i el del Pla Especial de la Generalitat.

Destinatari de l'avís i mitjans a utilitzar (elements vulnerables inclosos en el punt 6.5 dels annexos específics d'aquest manual):

Risc (Pla especial)	Element Vulnerable	Sector /Establiment	Mitjà d'Avís
INUNCAT	Veure punt 6.5 annexos específic	Sector centre sud i est del terme municipal	Telefònicament / SMS, megafonia o in situ
NEUCAT	Veure punt 6.5 annexos específic	Tot el terme municipal	Telefònicament / SMS, megafonia o in situ
TRANSCAT	Veure punt 6.5 annexos específic	Zona influència AP7/ A2 / FFCC i TGV	Telefònicament / SMS, megafonia o in situ
AEROCAT	Veure punt 6.5 annexos específic	Zona afectació AERCOCAT	Telefònicament / SMS, megafonia o in situ
SISMICAT	Veure punt 6.5 annexos específic	Tot el terme municipal	Telefònicament / SMS, megafonia o in situ

Les rutes d'avís es definiran depenent de la localització i magnitud de l'emergència.

El missatge d'avís per evacuació o confinament es troba a l'apartat annexos específics (**Annex 1, punt 3**) d'aquest manual.

RADCAT. Per emergències en establiments amb substàncies perilloses, el municipi ha de garantir l'avís a tots els elements vulnerables que es troben fora de les zones d'abast de les sirenes d'avís a la població, que són els següents (detallats en funció de la instal·lació a la qual s'origina l'accident):

Instal·lació: Comexi Group Industries SAU		
Element Vulnerable	Àrea	Mitjà d'Avís
RADCAT	Accessos al Polígon Industrial Central	Telefònicament, megafonia o in situ

Les rutes d'avís es definiran depenent de la localització i magnitud de l'emergència

L'avís a la població que es trobi fora de les zones d'abast de les sirenes d'avís a la població, es farà utilitzant, en la mesura que sigui possible, la megafonia mòbil dels cotxes patrulla del Grup Local d'Ordre i Avisos a la població i sempre garantint que els agents actuen en condicions de seguretat. S'utilitzarà un so gravat idèntic al de la megafonia fixa.

Si no és possible reproduir aquest so, es farà servir el missatge d'avís per allunyament o confinament es troba a l'apartat annexos específics (**Annex 1, punt 3**) d'aquest manual.

5.1.4 MESURES DE PROTECCIÓ DE LA POBLACIÓ

5.1.4.1 CONFINAMENT

En determinades circumstàncies en què no es pugui dur a terme l'evacuació en condicions de seguretat de la població ubicada en zona de risc, el confinament als habitatges i edificis pot esdevenir la mesura de protecció més adient. Es tractaria de refugiar-se dins dels edificis, tancar totes les obertures i entrades de les edificacions (portes, persianes, porticons) i situar-se el més lluny possible de la part de l'edifici on impactaria l'efecte de l'emergència (allau), en les parts superiors (inundacions), en les parts més interiors i allunyades de l'atmosfera exterior i tancar la ventilació

(accidents amb substàncies perilloses), etc., en cas que l'emergència es desencadenés i afectés l'edifici.

A l'hora de valorar la conveniència o no de confinar la població i de restringir el moviment de les persones, cal tenir en compte si les edificacions a la zona d'arribada dels efectes de l'emergència poden funcionar com un refugi suficientment segur i si la previsió del perill pot empitjorar fins al punt de ser necessària l'evacuació. En aquest supòsit caldria valorar l'evacuació enfront del confinament, tenint en compte els casos que l'evacuació s'acabaria realitzant en condicions molt desfavorables i d'altíssima perillositat.

Les zones de confinament es definiran d'acord amb la localització i les característiques de l'emergència.

RISC (PLA ESPECIAL)	ZONA DE CONFINAMENT ⁰	POBLACIÓ AFECTADA
Les zones de confinament es definiran d'acord amb la localització i les característiques de l'emergència.		

Consideracions especials per riscos:

RADCAT. Accidents greus en establiments amb substàncies radiològiques. És la mesura general a adoptar per protegir a tota la població que hi hagi a l'interior de la zona d'intervenció i per protegir als grups crítics que hi hagi a la zona d'alerta. De forma preventiva, es recomana el confinament de tota la població present tant a la zona d'intervenció com a la zona d'alerta. El confinament consisteix a tancar-se en un local protegit suficientment aïllat de l'exterior (pot ser el propi domicili o altres edificis) i romandre-hi fins que les condicions a l'exterior són segures. En l'acció de confinament, s'han d'obturar amb cura les obertures, incloses les entrades d'aire, després d'haver parat les instal·lacions de climatització i ventilació. Un cop confinada, la població ha de seguir l'evolució de l'emergència a través de la ràdio.

5.1.4.2 EVACUACIÓ I ACOLLIDA

L'evacuació o l'allunyament consisteixen a desplaçar els usuaris o la població afectada a altres llocs o dependències en zona segura.

Cal tenir previst els elements a desallotjar i l'habilitació de llocs d'allotjament temporal per a aquelles persones de pas o residents que no puguin arribar al seu destí o aquelles que han hagut d'abandonar els seus habitatges. També és fonamental que la població sàpiga com actuar en cas d'evacuació.

Responsabilitat de la decisió d'efectuar l'evacuació de la població: L'Alcalde o Alcaldessa. Quan el Pla Especial de la Generalitat està activat, aquesta responsabilitat recau en última instància en el Director del Pla Especial de la Generalitat.

Direcció i coordinació de les tasques d'evacuació: L'Alcalde o Alcaldessa i el cap del Grup Local d'Intervenció (a més del dispositiu municipal corresponent), comptant amb el suport del Grup Local d'Ordre i Avisos i el del Pla Especial de la Generalitat per executar-les. Les tasques d'evacuació van íntimament lligades a les d'avís a la població descrites anteriorment.

Direcció i coordinació de les tasques d'acollida: L'Alcalde o Alcaldessa (a més del dispositiu municipal previst), comptant amb el Grup Local Logístic i d'Acollida.

Llocs de possible evacuació:

⁰Cal cartografiar aquestes dades.

Pla Especial	Nom de l'àrea	Element vulnerable (població afectada)	Ocupació habitual	Rutes d'evacuació ⁰	Mitjans de transport necessaris	Punt d'acollida
Les zones a evacuar es definiran d'acord amb la localització i les característiques de l'emergència. Pel que fa al transport escolar, el Consell Comarcal de la Selva, disposa d'un protocol de transport escolar en cas de nevades.						

Relació de mitjans de transport: vegeu en l'annex general que acompanya aquest manual el **Catàleg de Mitjans i Recursos** on s'especifiquen els que corresponen a aquest risc. En cas de necessitar més mitjans, s'han de sol·licitar al **Centre de Coordinació Operativa de Catalunya (CECAT)**.

Famílies que necessiten assistència en l'evacuació: Hi pot haver famílies d'urbanitzacions, de nuclis de població o cases aïllades o de barris perifèrics enfrontats directament amb la forest que necessitin assistència per a l'evacuació, ja sigui per la situació com per les condicions o circumstàncies de salut, etc.

Nom	Adreça / Telèfon	Servei responsable de realitzar-ho
A data de redacció d'aquest document no és té constància de cap persona que necessiti assistència en l'evacuació. En tot cas, si es produeix una emergència es sol·licitarà informe al centre mèdic del municipi. Altrament, es contactarà amb els assistents socials, del municipi o del Consorci Benestar Social de la Selva, qui gestionen els serveis de teleassistència i els serveis d'atenció al domicili		

Centres d'acollida d'evacuats:

Centres d'Acollida ⁰	Capacitat	Observacions
Sense dormitoris:		
Pavelló municipal d'esports	300 aprox.	Serveis bàsics i dutxes
Amb dormitoris:		

Consideracions especials per riscos:

RADCAT. Accidents greus en establiments amb substàncies perilloses o radiològiques.

L'evacuació o l'allunyament és una mesura que pot ser necessària puntualment en alguna de les zones afectades per evitar els efectes d'alguns dels accidents possibles. Perquè sigui eficaç cal que sigui molt ràpida i ordenada.

En principi, només seran objecte d'aquesta mesura aquelles persones a l'interior de la zona d'intervenció que es trobin a l'aire lliure (allunyament i posterior confinament) i aquelles persones que d'acord amb l'anàlisi de risc del Plaseqcat o segons el criteri del grup d'intervenció del Plaseqcat o el grup radiològic del pla especial per a emergències radiològiques, es trobin a la zona immediata de

⁰Cal cartografiar aquestes dades.

determinades instal·lacions (es tracta de casos molt concrets)

5.1.4.3 CONTROL D'ACCESSOS

L'objectiu del control d'accessos és impedir que persones i vehicles aliens a la gestió de l'emergència puguin entrar en la zona de risc. D'aquesta manera s'impedeix que aquestes persones es posin en perill i es garanteix que no disturbien els grups actuants a la zona de risc. Pot ser necessari, en el seu cas, en control i l'ordenació del tràfic en les zones adjacents, amb l'objecte de facilitar l'arribada de nous recursos.

S'estableix control d'accessos als punts següents:

Pla Especial	Supòsit	Punt	Rutes alternatives
RADCAT	Accident	Accessos a Comexi Group Industries SAU	Carrers municipals del polígon
NEUCAT	Nevada	C-25 (tall interurbà)	NO
		Accés al Pol Ind. Ponent	NO
El control d'accessos i rutes alternatives per a la resta de plans es definiran en funció de la magnitud i localització de l'emergència			

5.1.5 INTERFASE AMB ELS PAU

Els edificis, les instal·lacions, els centres, les urbanitzacions, etc., que disposen o han de disposar de pla d'autoprotecció segons el Catàleg d'Activitats i segons el Pla Especial de la Generalitat són consultables via HERMES.

5.2 FITXES D'ACTUACIÓ

FITXA 1	-----	CENTRE RECEPTOR D'ALARMES (CRA)
FITXA 2	-----	RESPONSABLE MUNICIPAL DE L'EMERGÈNCIA
FITXA 3	-----	COORDINADOR MUNICIPAL DE L'EMERGÈNCIA
FITXA 4	-----	REPRESENTANT MUNICIPAL AL <i>PLA Especial de la Generalitat</i>
FITXA 5	-----	CAP DEL GABINET D'INFORMACIÓ
FITXA 6	-----	CAP DEL GRUP LOCAL D'INTERVENCIÓ
FITXA 7	-----	CAP DEL GRUP LOCAL SANITARI
FITXA 8	-----	CAP DEL GRUP LOCAL LOGÍSTIC I D'ACOLLIDA
FITXA 9	-----	CAP DEL GRUP LOCAL D'ORDRE I AVISOS A LA POBLACIÓ

FITXA D'ACTUACIÓ 1	CENTRE RECEPTOR D'ALARMES (CRA)	
	Responsable: Substitut:	
ACCIONS A REALITZAR		
<u>FUNCIONS / ACCIONS</u>		
<ul style="list-style-type: none"> • Avís del sinistre o previsió de risc 		
<u>Situacions d'avís o de prealerta</u>		
<ul style="list-style-type: none"> • Ha d'avisar el coordinador tècnic municipal i l'alcalde. • Ha d'avisar, si l'alcalde ho creu convenient, aquelles persones que hagin de prendre les mesures preventives necessàries. • N'ha de fer el seguiment. 		
<u>Alerta i emergència</u>		
<ul style="list-style-type: none"> • Ha d'anotar les dades. • Ha d'avisar: <ul style="list-style-type: none"> - al CECAT (<i>en cas que l'avís no l'hagin fet ells</i>). - al 112 - El coordinador tècnic municipal i l'alcalde. - Els caps dels grups locals i del gabinet de premsa. - Els membres del consell assessor, en cas que el director del pla ho disposi. - Els serveis municipals que puguin afrontar el sinistre - En cas de risc de nevades o d'allaus, els responsables dels serveis municipals operatius que hagin d'afrontar la possible situació d'emergència: cap de la brigada municipal, bombers, hospitals... per tal que facin les actuacions preventives adients. • Obtenir informació a través de la Policia Local. • En cas que el Pla s'activi de manera formal, ha d'avisar els membres del Consell Assessor i el Gabinet de Premsa. 		
<u>MITJANS I RECURSOS</u>		
<ul style="list-style-type: none"> • Comunicacions 		
<u>LLOC ON DIRIGIR-SE</u>		
<ul style="list-style-type: none"> • Centre Receptor d'Alarmes (CRA) 		
<u>DOCUMENTACIÓ NECESSÀRIA</u>		
<ul style="list-style-type: none"> • Llistat telefònic • Si s'escau, informació sobre avisos a elements vulnerables per a diferents supòsits. 		

Quan es tingui coneixement d'un incendi forestal, es posarà en marxa el **pla de trucades** d'acord amb la llista i l'ordre següent:

Responsable	Nom	Telèfon de contacte en cas d'emergència
CECAT		
Telèfon Únic d'Emergències * SMS per a sords * Fax per a sords		
ADF (incendis forestals)	No existeix en el municipi	

Responsable	Nom	Telèfon de contacte en cas d'emergència
Responsable municipal de l'emergència	Montserrat Roura Massaneda	
Coordinador municipal de l'emergència	Montserrat Roura Massaneda	
Cap del Gabinet d'Informació	Montserrat Roura Massaneda	
Cap del Grup Local d'Intervenció	No existeix en el municipi	
Cap del Grup Local Sanitari	No existeix en el municipi	
Cap del Grup Local Logístic i d'Acollida	Carme Camps Goy	
Cap del Grup Local d'Ordre	Lluís Barnés Tarrés	
Cap del Grup Local de Seguretat Hidràulica (inundacions)	No existeix en el municipi	
Cap del Grup Local de Control Ambiental (accident substàncies perilloses)		
Cap del Grup Local d'Avaluació Hidrometeorològica (allaus)		
Responsable dels Avisos a la Població	Lluís Barnés Tarrés	
Substitut del Gabinet d'Informació	Josep M ^a Corominas Pujol	
Substitut del Grup Local d'Intervenció	No existeix en el municipi	
Substitut del Grup Local Sanitari	No existeix en el municipi	
Substitut del Grup Local Logístic i d'Acollida	Josep M ^a Corominas Pujol	
Substitut del Grup Local d'Ordre	Gerard Calle Barba	
Substitut del responsable dels Avisos a la Població	Gerard Calle Barba	

A continuació, el contingut de les trucades dependrà de la decisió de l'alcalde: informació únicament, o bé informació i convocatòria del **Comitè Municipal de l'Emergència** al **CECOPAL**.

Municipis veïns:

Nom de municipi	Telèfon Ajuntament
CAMPLLONG	
FORNELLS DE LA SELVA	
AIGUAVIVA	
VILOBÍ D'ONYAR	
SANT ANDREU SALOU	
CALDES DE MALAVELLA	

FITXA D'ACTUACIÓ 2	RESPONSABLE MUNICIPAL DE L'EMERGÈNCIA
ACCIONS A REALITZAR	
<u>FUNCIONS / ACCIONS</u>	
<ul style="list-style-type: none">• Avís del sinistre o de la previsió de risc: ha de contactar amb el CRA per iniciar la roda de trucades, ja establerta a la fitxa d'actuació 1 (CRA).• N'ha de fer una valoració inicial (tot ampliant, si cal, la informació):<ul style="list-style-type: none">- S'hi ha de determinar amb exactitud el lloc de l'emergència.- Les persones afectades.- Els danys materials- Informació de referència. Per exemple per incendis forestals l'estat dels camins d'accés... • Ha de contactar amb el CECAT per tal de:<ul style="list-style-type: none">- Confirmar l'avís, ampliar i contrastar la informació.- Preguntar si s'ha activat el Pla Especial de la Generalitat i si es constitueix el CCA o no (en cas afirmatiu, s'ha de demanar on es localitza i la forma de comunicació prevista).- Donar els telèfons de contacte de l'Ajuntament i del CECOPAL. » <u>Avís (emergències previsibles)</u><ul style="list-style-type: none">• Ha d'informar i de donar l'ordre als responsables dels grups actuants de preparar totes les mesures preventives necessàries i els equips de resposta per l'emergència que es podran necessitar en cas de materialitzar-se les situacions d'emergència previstes. Per exemple, en el cas de previsió de nevades, fer els avisos a la brigada d'obres per tal de què faci les actuacions pertinents per posar a punt tots els mitjans de prevenció i equips de resposta per l'emergència. Entre aquestes tasques, hi haurà: fer la previsió i recollida de material fundent, revisar el material de neteja de les carreteres... » <u>Prealerta:</u><ul style="list-style-type: none">• Intensificar les tasques pròpies del avís.• Donar les instruccions d'enllestir, a nivell municipal, totes aquelles operacions de manteniment que puguin afectar els serveis bàsics, en cas de materialitzar-se les situacions d'emergència previstes.• Ha de donar l'ordre de que es faci un seguiment de la situació.• Ha de recordar al CRA la necessitat que informi als membres del Comitè Municipal d'Emergència, als centres de coordinació i als grups locals actuants, si s'escau.• Ha de recordar al CRA la necessitat que comuniquin al CECAT que el Pla de Protecció Civil Municipal es troba en situació de prealerta. » <u>Alerta</u><ul style="list-style-type: none">• Ha de donar l'ordre de fer prendre les mesures preventives necessàries en cas de materialitzar-se les emergències previstes. Per exemple: ha d'ordenar, si s'escau, inici del repartiment de fundents als punts conflictius en cas de nevades.• D'acord amb el llistat d'elements vulnerables recollits en el Pla, preveure el desallotjament d'aquells elements que s'escaiguin.• Donar l'ordre d'informar als elements vulnerables.• Ha de donar l'ordre al cap del grup logístic de començar a preparar l'avituallament que puguin necessitar, en cas de confinament, els possibles elements més vulnerables.• Ha de donar l'ordre al cap del grup sanitari de preveure tots els mitjans necessaris per atendre a aquelles persones que hagin de seguir tractaments mèdics inajornables que puguin quedar interromputs a causa de l'emergència (per exemple per nevades).• Si el Pla Especial de la Generalitat es troba en situació d'alerta, ha de gestionar la coordinació entre el Pla de Protecció Civil municipal i el Pla Especial.• Si ho creu convenient, ha de donar l'ordre d'activar formalment el Pla en el nivell d'alerta i encomanar al CRA l'avís dels membres del Comitè Municipal de l'Emergència, sense convocar-los, ja establerta a la fitxa d'actuació 1 (CRA). Comunicar aquesta activació al CECAT.• Ha de fer el seguiment de l'alerta i, si ho creu convenient, ha de dirigir-se al CECOPAL.• Ha de fer el manteniment de contactes amb el CECAT.• L'alcalde ha de vetllar per tal que els mitjans de comunicació municipal informin a la població sobre la situació, sobre les actuacions que s'estan fent a nivell municipal i sobre els consells a seguir en cas que les previsions es materialitzin. En cas que el CECAT hagi emès un comunicat d'activació del Pla Especial de la Generalitat en fase d'alerta, l'alcalde vetllarà per tal que la informació a la població estigui en concordança amb les directrius del gabinet d'informació del Pla Especial de la Generalitat. » <u>Emergència</u><ul style="list-style-type: none">• Ha de contactar amb el director del Pla Especial de la Generalitat per concretar l'activació del Pla de forma coordinada. Ha d'activar el Pla en emergència i encomanar al CRA l'avís i convocatòria al CECOPAL dels membres del Comitè municipal de l'Emergència, ja establerta a la fitxa d'actuació 1 (CRA). Comunicar aquesta activació al CECAT.• Amb el Comitè municipal de l'Emergència, ha de decidir la constitució dels grups locals d'actuació.• Ha de preparar el CECOPAL i les dependències de la Policia Local per utilitzar-los com a centres d'operacions. Ha d'ampliar,	

FITXA D'ACTUACIÓ 2	RESPONSABLE MUNICIPAL DE L'EMERGÈNCIA
<p>si és possible, les línies i els aparells de comunicació (telèfon, fax i ràdio).</p> <ul style="list-style-type: none">• Ha d'avaluar els possibles riscos a la població.• Ha de preveure amb el cap de Bombers de la Generalitat i amb el CECAT els possibles confinament/evacuacions i posterior acollida dels elements vulnerables.• Ha de donar l'ordre de prendre les mesures preventives necessàries i/o d'intervenció en el sinistre.• Ha de verificar la realització de les tasques encomanades al municipi. Especialment:<ul style="list-style-type: none">- Avisos a la població, especialment dels elements vulnerables.- Tasques d'evacuació i acollida.- Organització de la logística municipal.- Suport a la intervenció.- Consells a la població. En cas que el CECAT hagi emès un comunicat d'activació del Pla Especial en fase d'emergència, l'alcalde vetllarà per tal que la informació a la població estigui en concordança amb les directrius del gabinet d'informació de la DGPC.• Ha de sol·licitar el suport dels grups actuants del Pla Especial de la Generalitat especialment del Grup d'Ordre.• Ha de fer el seguiment de l'emergència <u>des del CECOPAL</u>. Al llarg de l'emergència ha de mantenir contactes amb el director del Pla Especial de la Generalitat, i el CCA, per fer el seguiment de la situació, ha de contrastar les informacions i preveure possibles necessitats.• Ha de posar-se en comunicació amb els responsables dels serveis municipals per tal de conèixer l'estat del subministrament de llum, de gas, d'aigua, dels transports urbans i interurbans.• Ha de preveure amb el cap de Bombers els elements vulnerables i en el seu cas, els possibles desallotjaments i evacuacions.• Ha de recollir informació i transmetre les dades significatives al Gabinet d'Informació del Pla Especial de la Generalitat. Conjuntament amb aquest Gabinet d'Informació, ha d'atendre la premsa que es desplaça a cobrir l'emergència. Els donarem, si cal, la informació exclusivament a nivell municipal. Les dades de caràcter global, les ha de donar sempre el Gabinet d'Informació del Director del Pla Especial de la Generalitat.• Decretar mobilitzacions i expropiacions temporals, en cas que sigui necessari.• Si s'escau (nevades, inundacions, etc.) ha d'ordenar al grup d'ordre fer el seguiment de l'estat dels punts més conflictius de la xarxa viària municipal (especialment els accessos als serveis d'urgències) i en cas d'haver-hi problemes, començar a actuar (control del trànsit, neteja de carrers i voreres...).• Activar tots els recursos municipals per fer front a l'emergència.• Gestionar l'obtenció de recursos externs al municipi per fer front a l'emergència <p><u>MITJANS I RECURSOS</u></p> <ul style="list-style-type: none">• Els propis de l'Ajuntament.• Serveis, empreses i persones del municipi. <p><u>LLOC ON DIRIGIR-SE</u></p> <ul style="list-style-type: none">• CECOPAL <p><u>DOCUMENTACIÓ NECESSÀRIA</u></p> <ul style="list-style-type: none">• Cartografia general i cartografia específica. (Vegeu <i>annexos generals i annexos específics (Annex 4) d'aquest manual</i>).• Models de comunicats: d'activació, de desactivació, d'evacuació i de confinament.• Criteris d'activació del Pla Especial de la Generalitat i del Pla de protecció civil municipal.	

FITXA D'ACTUACIÓ 3	COORDINADOR MUNICIPAL DE L'EMERGÈNCIA
ACCIONS A REALITZAR	
<u>FUNCIONS / ACCIONS</u>	
<ul style="list-style-type: none">• Avis del sinistre o previsió de risc.• Fer-ne una valoració inicial.	
» <u>Avis i Pre-alerta:</u>	
<ul style="list-style-type: none">• Si ho creu convenient, ha d'avisar a l'Alcalde i mantenir-s'hi en contacte per dir-li com evoluciona el sinistre.• Ha de recordar al CRA la necessitat que informi als membres del Comitè Municipal d'Emergència, als centres de coordinació i als grups locals actuants, si s'escau.• Ha de recordar al CRA la necessitat que comuniquin al CECAT que el Pla de protecció civil Municipal es troba en situació de prealerta.• Ha de fer el seguiment de l'evolució meteorològica o de previsió del risc.	
» <u>Alerta</u>	
<ul style="list-style-type: none">• Ha d'avisar a l'Alcalde i mantenir-s'hi en contacte per dir-li com evoluciona el sinistre.• Si ho creu convenient, ha de suggerir a l'Alcalde de donar l'ordre d'avisar aquelles persones o aquells serveis que hagin de prendre les mesures preventives necessàries (en cas d'avisar-les, ell les coordinarà).• Ha d'estar en alerta i fer-ne el seguiment.• En cas d'activar-se el Pla, ha de comunicar-ho al CECAT.	
» <u>Emergència</u>	
<ul style="list-style-type: none">• Ha d'avisar el responsable municipal de l'emergència del Pla (l'alcalde).• Ha de suggerir al responsable municipal de l'emergència del Pla (l'alcalde) de donar l'ordre d'avisar aquelles persones o aquells serveis que hagin de prendre les mesures preventives necessàries i/o d'intervenir en el sinistre.• Ha de coordinar als serveis municipals que estiguin actuant en el sinistre o prenent mesures preventives.• Ha de dirigir-se al CECOPAL.• Ha de comunicar al CECAT l'activació del Pla.	
<u>MITJANS I RECURSOS</u>	
<ul style="list-style-type: none">• Comunicacions	
<u>LLOC ON DIRIGIR-SE</u>	
<ul style="list-style-type: none">• Si ho veu convenient, al CRA.• En cas que s'activi el Pla, al CECOPAL.	
<u>DOCUMENTACIÓ NECESSÀRIA</u>	
<ul style="list-style-type: none">• Llistats telefònics.• Cartografia general i cartografia específica. (Vegeu annexos generals i annex 4 d'aquest manual).• Models de comunicats.• Criteris d'activació del Pla Especial de la Generalitat i del Pla de protecció civil municipal per incendi forestal.	

FITXA D'ACTUACIÓ 4	REPRESENTANT MUNICIPAL AL PLA Especial de la Generalitat
ACCIONS A REALITZAR	
<p><u>FUNCIONS/ ACCIONS</u>(en situació d'alerta i en situació d'emergència, per cada nivell, si s'escau)</p> <ul style="list-style-type: none">• En rebre l'avís de la situació de risc o d'emergència, ha de prendre nota de la informació que li subministrin i posar-se a disposició de l'Alcalde.• Si l'alcalde constitueix el CECOPAL, ha de desplaçar-se al CECAT (prèviament ha de posar-se en contacte amb el CECAT per determinar la necessitat que s'hi desplaci, identificant-se com a representant municipal al Pla Especial de la Generalitat).• Un cop allà, ha de posar-se a disposició del Director del Pla Especial de la Generalitat i integrar-se al Consell Assessor per tal de fer l'enllaç amb el CECOPAL i l'Alcalde.• Ha de mantenir-se permanentment informat de la situació al municipi i, al mateix temps, informar al CECOPAL de les decisions del Consell Assessor del Pla Especial de la Generalitat.	
<p><u>MITJANS I RECURSOS</u></p> <ul style="list-style-type: none">•	
<p><u>LLOC ON DIRIGIR-SE</u></p> <ul style="list-style-type: none">• Sala de Crisi del CECAT.	
<p><u>DOCUMENTACIÓ NECESSÀRIA</u></p> <ul style="list-style-type: none">•	

FITXA D'ACTUACIÓ 5	CAP DEL GABINET D'INFORMACIÓ
ACCIONS A REALITZAR	
<ul style="list-style-type: none">• Ha de contactar amb l'alcalde. Ha de demanar-li informació i instruccions. Si l'alcalde constitueix el CECOPAL, ha de desplaçar-s'hi.• Ha d'activar directament o a través del CRA el Gabinet d'Informació.	
<u>FUNCIONA / ACCIONS</u>	
<ul style="list-style-type: none">• Centralitzar, coordinar i preparar la informació que rep del Comitè d'Emergència, sobre l'emergència i facilitar-la a la població, als grups actuants o a d'altres administracions a través dels mitjans de comunicació. S'inclou aquí tant la informació destinada a adoptar mesures de protecció (difusió de les ordres i recomanacions del Director del Pla) com la informació general sobre el succés.	
» <u>Alerta</u>	
<ul style="list-style-type: none">• Difondre en nom del Director la declaració l'Alerta del Pla d'Emergència Municipal.• Difondre els consells d'autoprotecció adequats a la població durant la situació de risc (<i>vegeu annexos específics</i>).• Recollir i difondre la informació sobre la situació de risc, en coordinació amb el Gabinet de Premsa del CECAT.• Difondre en nom del Director la desactivació del Pla.• Fins i tot passada la situació de risc, atendre els mitjans de comunicació social, donar-los la informació necessària, orientar-los en la recerca d'informació i corregir les informacions errònies.	
» <u>Emergència</u>	
<ul style="list-style-type: none">• Difondre en nom del Director la declaració d'Emergència del Pla d'Emergència Municipal.	
<ul style="list-style-type: none">• Preparar i difondre els missatges d'informació a la població durant la situació d'emergència (<i>vegeu annexos específics</i>):<ul style="list-style-type: none">- Sobre el risc i sobre les mesures d'autoprotecció.- Sobre les mesures que s'estan prenent per resoldre la situació i per mantenir els subministraments essencials.	
<ul style="list-style-type: none">• Recollir i difondre la informació sobre la situació de risc, en coordinació amb el Gabinet de Premsa del CECAT.• Control del llistat de persones evacuades i/o confinades i lloc on estan ubicades, a través del Grup Local Logístic i d'Acollida.• Si cal vetllar per la constitució d'un punt d'informació a la població i als mitjans de comunicació, amb informació de la ubicació dels afectats i amb informació contrastada i autoritzada sobre el sinistre i els mitjans que s'han disposat per resoldre'l.• Difondre en nom del Director la desactivació del Pla.• Passada l'emergència, atendre els mitjans de comunicació social, donar-los la informació necessària, orientar-los en la recerca d'informació i corregir les informacions errònies.	
<u>MITJANS I RECURSOS</u>	
<ul style="list-style-type: none">•	
<u>LLOC ON DIRIGIR-SE</u>	
<ul style="list-style-type: none">•	
<u>DOCUMENTACIÓ NECESSÀRI</u>	
<ul style="list-style-type: none">•	

FITXA D'ACTUACIÓ 6	CAP DEL GRUP LOCAL D'INTERVENCIÓ
ACCIONS A REALITZAR	
<u>FUNCIONS / ACCIONS</u>	
<ul style="list-style-type: none">• Ha de contactar amb l'alcalde i/o amb el coordinador municipal de l'emergència. Ha de demanar-li informació i instruccions. Si l'Alcalde constitueix el CECOPAL, desplaçar-s'hi.	
<u>NEVADES</u>	
» <u>Avis de risc de nevades intenses: avís</u>	
<ul style="list-style-type: none">• Avisar els membres del grup local d'intervenció.• Comprovar els mitjans disponibles.• Si no hi ha prou fundents, abastir-se, en coordinació amb el grup logístic i d'acollida.	
» <u>Avis de risc de nevades intenses: prealerta</u>	
<ul style="list-style-type: none">• Intensificar les tasques pròpies del avís.• Donar instruccions per revisar la maquinària del grup d'intervenció, per exemple: màquines llevaneus, pales, camions estenedors, etc.• Revisar els equips personals i manuals.	
» <u>Alerta</u>	
<ul style="list-style-type: none">• Intensificar les tasques pròpies de la prealerta.• Ha de contactar amb el director del Pla i/o amb el coordinador de l'emergència. Ha de demanar-li informació i instruccions. Si el director del Pla constitueix el CECOPAL, ha de desplaçar-s'hi.• Ha de contactar amb els actuants del grup i convocar-los a l'ajuntament.• Estendre fundents en els punts crítics, si s'escau, d'acord amb el grup local logístic, tot considerant quines són les vies del municipi i els accessos que amb més urgència, el municipi hauria de mantenir lliures de neu (per exemple, accessos a hospitals o a altres centres sanitaris). En aquest procés s'ha de tenir en compte que el Pla NEUCAT ja dóna prioritat a determinades vies de comunicació, que seran netejades per part de les empreses gestores.• D'acord amb el responsable del grup local logístic, ha d'organitzar l'avitallament dels equips.	
» <u>Emergència 1</u>	
<ul style="list-style-type: none">• D'acord amb el director del Pla i segons les necessitats, ha de constituir amb el personal que hagi reunit, els equips d'ajuda a la intervenció dels bombers, tenint en compte les característiques físiques i els coneixements.• Ha d'organitzar els relleus quan sigui convenient.• D'acord amb el responsable del grup local logístic, ha d'organitzar l'avitallament dels equips.• Donar les ordres de netejar les vies i estendre fundents, d'acord amb les vies prioritàries previstes o sobrevingudes, en concordança amb el grup d'ordre i amb les vies principals de la comarca.	
» <u>Emergència 2</u>	
<ul style="list-style-type: none">• Intensificar les tasques pròpies de l'emergència 1.• Coordinar-se amb els mitjans externs del municipi per fer les tasques de neteja, de rescats, d'evacuacions, etc., si s'escau.	
<u>MITJANS I RECURSOS</u>	
<ul style="list-style-type: none">•	
<u>LLOC ON DIRIGIR-SE</u>	
<ul style="list-style-type: none">• CECOPAL	
<u>DOCUMENTACIÓ NECESSÀRIA</u>	
<ul style="list-style-type: none">•	

FITXA D'ACTUACIÓ 7	CAP DEL GRUP LOCAL SANITARI
ACCIONS A REALITZAR	
<u>FUNCIONS / ACCIONS</u>	
<ul style="list-style-type: none">• Ha de contactar amb l'alcalde i/o amb el coordinador municipal de l'emergència. Ha de demanar-li informació i instruccions. Si l'Alcalde constitueix el CECOPAL, desplaçar-s'hi. » <u>Avis</u><ul style="list-style-type: none">• Comunicar l'avis als membres del grup local sanitari (Centres d'Atenció Primària, hospitals, etc.).• Comprovar els mitjans i recursos disponibles. » <u>Prealerta</u><ul style="list-style-type: none">• Organitzar amb els centres corresponents els tractaments mèdics inajornables i la possible estada dels pacients als centres.• Organitzar els sistemes d'avis als pacients.• Preveure mitjans per atendre determinades urgències sanitàries i de medicació. » <u>Alerta</u><ul style="list-style-type: none">• En cas de possibles problemes d'aïllament (per exemple nevades, allaus), avisar a les persones que han de seguir tractaments mèdics inajornables, per tal que procedeixin d'acord amb les previsions meteorològiques (desplaçaments, etc.).• Integar-se al grup sanitari del pla Especial de la Generalitat i atendre els ferits i fer el triatge » <u>Emergència</u><ul style="list-style-type: none">• Una vegada declarada l'activació del Pla de protecció civil municipal, el responsable del Grup ha de destinar assistència sanitària al lloc on s'estigui produint la situació d'emergència i ha de decidir el trasllat de les possibles víctimes a l'hospital més proper o al més indicat.• Integar-se al grup sanitari del pla Especial de la Generalitat i atendre els ferits i fer el triatge.• Col·laborar en l'elaboració del llistat d'afectats amb informació de l'hospital o centre mèdic on són derivats.• Ha d'organitzar, conjuntament amb el cap del Grup Local Logístic i d'Acollida, l'assistència sanitària de les persones evacuades als llocs d'acollida del municipi.• Ha de decidir la ubicació de les ambulàncies necessàries, d'acord amb el comandament de bombers.	
<u>MITJANS I RECURSOS</u>	
<ul style="list-style-type: none">•	
<u>LLOC ON DIRIGIR-SE</u>	
<ul style="list-style-type: none">• CECOPAL	
<u>DOCUMENTACIÓ NECESSÀRIA</u>	
<ul style="list-style-type: none">•	

FITXA D'ACTUACIÓ 8	CAP DEL GRUP LOCAL LOGÍSTIC I D'ACOLLIDA
ACCIONS A REALITZAR	
<ul style="list-style-type: none">• Ha de contactar amb l'alcalde. Ha de demanar-li informació i instruccions. Si l'Alcalde constitueix el CECOPAL, desplaçar-s'hi.• Ha d'activar directament o a través del CRA el Grup Local Logístic i d'Acollida.	
<u>ACCIONS PER A LES FUNCIONS LOGÍSTIQUES</u>	
<i>(Tant les necessàries per a la població com les que pugui sol·licitar el CCA per mitjà de l'alcalde.)</i>	
<ul style="list-style-type: none">• Ha de quantificar, preveure i tenir localitzats els mitjans extraordinaris disponibles en el municipi (<i>vegeu en annexos generals, el directori telefònic que acompanya aquest manual</i>).• Ha de contactar amb el Grup Logístic del Pla Especial de la Generalitat, per gestionar de mutu acord la demanda dels recursos necessaris, públics o privats, que es puguin obtenir al terme municipal i que figuren en el directori telefònic als annexos generals que acompanya aquest document.• Ha de controlar l'ús dels recursos gestionats i el seu estat. • La demanda de recursos aliens al municipi s'ha de fer sempre des del CECAT (Tel. 935517285).	
<u>ACCIONS PER A LES FUNCIONS D'ACOLLIDA</u>	
<ul style="list-style-type: none">• En cas d'evacuació, ha de determinar conjuntament amb l'alcalde, i el responsable del Grup Local d'Ordre, en funció de l'àrea a evacuar, el centre o els centres d'acollida.• Ha d'activar el/s centre/s d'acollida i el/s seu/s responsable/s (<i>consulteu el punt 5.1.4</i>).• Ha de desplaçar al/s centre/s d'acollida l'equip d'acollida.• Ha de preveure, juntament amb el Grup Logístic del Pla Especial de la Generalitat, l'avitallament de centre d'acollida.• Ha de designar un responsable del/s centre/s d'acollida, que tindrà les següents funcions:<ul style="list-style-type: none">- Portar el control nominal de les persones evacuades i/o acollides.- Transmetre les necessitats que puguin presentar-se.- Rebre i distribuir l'avitallament. • Ha de rebre els voluntaris ocasionals que es presentin. Ha d'anotar el seus noms en una llista. Si són necessaris, cal agrupar-los i integrar-los, segons la seva capacitat, en els grups locals actuants més adients. Si no són necessaris, cal comunicar-los que l'Ajuntament ja s'hi posarà en contacte quan necessiti la seva ajuda. • Si es necessiten voluntaris i no n'hi ha prou, d'acord amb l'alcalde, ha de demanar la participació de veïns del municipi. • Ha d'establir, juntament amb el Grup Logístic del Pla Especial de la Generalitat, el reforç de comunicacions del centre d'acollida.• Ha de mantenir contacte amb el CAP i organitzar, juntament amb el Grup Sanitari del Pla possibles atencions en el/s centre/s d'acollida.	
» <u>Avis i prealerta</u>	
<ul style="list-style-type: none">• Avisar els membres del grup local logístic i d'acollida.• Comprovar els mitjans i materials disponibles (nevades):<ul style="list-style-type: none">- Davant la previsió de nevades, fer la previsió del material fundent que pot necessitar el grup d'intervenció en cas de materialitzar-se les nevades previstes. Recollir aquest material i emmagatzemar-ho.- Fer la previsió del material lleuger i pesant de treball que pot ser necessari en cas de materialitzar-se les nevades previstes. També dels mitjans tècnics específics per al grup d'intervenció tal com pales llevaneus, excavadores, grues o altres apropiats per a treure la neu, per a posar fundents i per al rescat de persones.- Revisar l'emmagatzematge de fundents. • Preveure quins equipaments municipals podrien destinar-se a l'acollida d'elements vulnerables evacuats, en cas necessari.• Davant la previsió de nevades, contactar amb el cap del grup d'ordre per recordar les rutes de neteja establertes al municipi i per a que estigui a punt les zones de distribució de sal, la senyalització dels punts més conflictius i per a que s'habilitin els aparcaments de vehicles, en cas de ser necessaris.	
» <u>Alerta</u>	
<ul style="list-style-type: none">• Ha de contactar amb el director del Pla i/o amb el coordinador de l'emergència. Ha de demanar-li informació i instruccions. Si el director del Pla constitueix el CECOPAL, ha de desplaçar-s'hi.• Ha de contactar amb els actuants del grup i convocar-los a l'ajuntament.• Nevades. Si està nevant, coordinar la neteges dels carrers i la distribució de la sal.	

- En cas que sigui necessari, donar suport als grups actuants pel que fa al material necessari perquè puguin fer les seves tasques. Per exemple: facilitar al grup local d'intervenció el material fundent, facilitar al personal de tots els grups les queviures necessàries i el combustible per als vehicles i les màquines, etc.
- Preveure el material necessari per l'acollida d'elements vulnerables evacuats, en cas necessari.
- En cas que sigui necessari, donar suport al grup sanitari en les tasques de transport de persones que necessiten atenció sanitària inajornable i que poden quedar aïllades en l'emergència, per exemple: persones que han d'anar als hospitals a fer un tractament de diàlisi.
- Preveure quines empreses poden proveir aigua en cas que hi hagi problemes amb la xarxa d'abastament públic o problemes de congelació de canonades.

» **Emergència**

- Procurar el manteniment del subministrament d'aliments, medicaments i serveis bàsics en general per a la població.
- Col·laborar amb la resta de grups actuants en les tasques de subministrament del material necessari per fer front a l'emergència.
- En cas que sigui necessari, donar suport al grup sanitari en les tasques de transport de persones que necessiten atenció sanitària inajornable, per exemple: persones que han d'anar als hospitals a fer un tractament de diàlisi. També donar suport al grup sanitari en les tasques de subministrament de medicaments.
- En cas d'evacuació, preparar els llocs d'acollida i la seva gestió, així com tot el material necessari per a gestionar l'acollida: proveïment d'aliments, roba, medicaments, etc.
- Ha de designar un responsable del/s centre/s d'acollida, que tindrà les següents funcions:
 - Portar el control nominal de les persones evacuades i/o acollides.
 - Transmetre les necessitats que puguin presentar-se.
 - Rebre i distribuir l'avituellament.
- Preparar zones de refugi temporal i segur per a les persones de pas i donar-los roba d'abric, en cas de ser necessari.
- Gestionar la recepció, l'avituellament i el control del voluntariat, tant del mateix municipi com de fora. Concretament, ha de rebre els voluntaris ocasionals que es presentin i ha d'anotar el seus noms en una llista. Si són necessaris, cal agrupar-los i integrar-los, segons la seva capacitat, en els grups locals actuants més adients. Si no són necessaris, cal comunicar-los que l'Ajuntament ja s'hi posarà en contacte quan necessiti la seva ajuda.
- En cas que la situació ho requereixi, comunicar al director del Pla la necessitat de recursos externs al municipi per fer front a l'emergència.
- Nevades. Si està nevant, coordinar la neteges dels carrers i la distribució de la sal.

MITJANS I RECURSOS

-

LLOC ON DIRIGIR-SE

- CECOPAL

DOCUMENTACIÓ NECESSÀRIA

-

FITXA D'ACTUACIÓ 9	CAP DEL GRUP LOCAL D'ORDRE I AVISOS A LA POBLACIÓ
ACCIONS A REALITZAR	
<ul style="list-style-type: none">• Ha de contactar amb l'alcalde. Ha de demanar-li informació i instruccions. Si l'alcalde constitueix el CECOPAL, ha de desplaçar-s'hi.• Ha de constituir, si cal, el Grup d'Ordre.	
<u>ACCIONS PER A LES FUNCIONS D'ORDRE</u>	
<ul style="list-style-type: none">• Ha d'establir l'avís telefònic i/o el desplaçament als nuclis aïllats. Ha de considerar si cal el confinament / l'evacuació. (<i>Vegeu el directori telefònic als annexos generals i el quadre d'elements vulnerables de l'annex 5 que acompanya aquest manual</i>).• Ha de recollir, contrastar i facilitar a l'alcalde tota la informació que generi l'emergència.• Ha d'encarregar als membres del grup:<ul style="list-style-type: none">- El control d'accessos a les vies que permeten accedir als llocs d'intervenció, per impedir l'accés de persones no autoritzades, en bé de la seva seguretat.- Senyalització de les vies d'accés, per tal d'afavorir l'arribada dels grups actuants.	
» <u>En cas d'evacuació:</u>	
<ul style="list-style-type: none">• Ha de determinar conjuntament amb l'alcalde, el cap de Bombers i el CECAT la zona a evacuar.• Ha de consultar el punt 5.1.4 sobre la quantitat i el tipus de població, les necessitats de mitjans...• Ha de demanar a l'alcalde, si es considera necessari, la sol·licitud de reforços al cap del Grup d'Ordre del Pla Especial de la Generalitat.• Ha de determinar conjuntament amb l'alcalde i el responsable del Grup Local Logístic i d'Acollida, el centre d'acollida corresponent. (<i>Consulteu el capítol 5.1.4.</i>)• Ha d'executar l'evacuació.• Ha d'establir el missatge i determinar les rutes d'avís i evacuació. (<i>Consulteu el capítol 5.1.4 i l'annex 1 dels annexos específics d'aquest manuals.</i>)• Ha de mobilitzar, en cas necessari, els mitjans de transport necessaris per a l'evacuació.• Ha de preveure, juntament amb el cap del Grup d'Ordre del Pla Especial de la Generalitat, la vigilància de les zones evacuades.	
<u>ACCIONS PER A LES FUNCIONS D'AVÍS A LA POBLACIÓ</u>	
<ul style="list-style-type: none">• Ha de determinar conjuntament amb l'alcalde, d'acord amb el director del Pla, la necessitat d'efectuar algun tipus d'avís.• Ha de comprovar l'operativitat dels mitjans d'avís i informació. Si fos necessària la col·laboració del Grup d'Ordre i Avisos a la Població del Pla Especial de la Generalitat, cal demanar-la a l'alcalde, perquè al seu torn la demani al director d'aquest Pla.• Ha de consultar la informació sobre consells d'autoprotecció (<i>vegeu l'annex 2 dels annexos específics d'aquest manual</i>).• Ha d'establir l'avís telefònic i/o el desplaçament als nuclis aïllats.• Ha de determinar conjuntament amb l'alcalde la necessitat d'informar el conjunt de la població.• Ha d'establir el sistema d'atendre els veïns que s'adrecin a l'Ajuntament cercant informació, bé desplaçant-s'hi, bé per telèfon.	
ESPECIAL PER NEVADES:	
» <u>Avis de risc de nevades intenses: avís</u>	
<ul style="list-style-type: none">• Avisar els membres del grup local d'ordre i avisos a la població.• Coordinar-se amb el grup logístic per tenir a punt les rutes de neteja establertes al municipi i per a que estigui a punt les zones de distribució de sal, la senyalització dels punts més conflictius i per a que s'habilitin els aparcaments de vehicles, en cas de ser necessaris.• Comprovar els mitjans disponibles.	
» <u>Avis de risc de nevades intenses: prealerta</u>	
<ul style="list-style-type: none">• Informar els membres del grup de la nova situació.• Ha d'establir l'avís telefònic i/o el desplaçament als nuclis aïllats.	
» <u>Alerta</u>	
<ul style="list-style-type: none">• Ha de consultar la informació sobre consells d'autoprotecció (<i>vegeu l'annex</i>), sobre l'estat de la xarxa viària, sobre les rutes preferents, sobre els punts conflictius a nivell municipal, sobre la conveniència o obligatorietat de fer servir cadenes, sobre l'estat de funcionament dels transports públics.• Ha d'establir l'avís telefònic i/o el desplaçament als nuclis aïllats, així com els consells d'autoprotecció.• Ha de procedir al desallotjament dels elements vulnerables que s'escaiguin.• Ha de situar als efectius en els punts crítics (zones obagues, zones més altes, zones amb més densitat de població...) per conèixer els problemes que puguin sorgir i la seva evolució.	

- Ha d'establir el sistema d'atendre els veïns que s'adrecin a l'Ajuntament cercant informació, bé desplaçant-s'hi, bé per telèfon.
- » **Emergència 1**
- Ha de recollir, contrastar i facilitar al director del Pla tota la informació que generi l'emergència (transports, serveis bàsics, estat de la xarxa viària, rutes preferents, punts conflictius a nivell municipal, conveniència o obligatorietat de fer servir cadenes, etc.).
 - Ha d'encarregar als membres del grup:
 - El control dels accessos a vies o zones impracticables (zones obagues, zones molt altes...).
 - La senyalització dels punts especialment conflictius.
 - Ha de revisar els punts, equipaments, establiments i habitatges que puguin resultar afectats i que no hagin estat prèviament desallotjats (masies aïllades, restaurants...), i procedir a l'avís telefònic i/o el desplaçament fins aquests, en cas que sigui necessari.
 - També ha de considerar si s'escau, el desallotjament i evacuació (*vegeu el directori telefònic a l'annex general i el quadre d'elements vulnerables del punt 2*). En cas d'evacuació, s'ha de determinar conjuntament amb l'alcalde i amb el cap de bombers, la zona a evacuar.
 - En cas d'evacuació, ha de preveure conjuntament amb el responsable del grup local logístic, quins seran els centres d'acollida i els mitjans de transport necessaris.
 - Ha d'executar l'evacuació, en cas que sigui necessari.
 - Ha d'establir el missatge, els consells d'autoprotecció i determinar les rutes d'avís i evacuació. (*consulteu el capítol 5.1.4. i l'annex 2*).
 - Ha de preveure la vigilància de les zones evacuades.
 - Ha d'establir el sistema d'atendre els veïns que s'adrecin a l'Ajuntament cercant informació, bé desplaçant-s'hi, bé per telèfon.

» **Emergència 2**

- Intensificar les tasques pròpies de l'emergència 1.
- Demanar, en coordinació amb el grup logístic, la col·laboració de voluntaris i establir els sistemes de control i adjudicació de tasques als voluntaris municipals.

EMERGÈNCIES AERONÀUTIQUES

» **Avis de prealerta**

- Informar els membres del grup de la nova situació.

» **Alerta**

- Integrar-se al grup d'ordre del pla AEROCAT i col·laborar pel que fa a:

- Tasques d'ordenació i control del trànsit i control d'accessos.
- Si s'escau, coordinar i executar l'evacuació o l'allunyament de la població. En cas d'evacuació, s'ha de determinar conjuntament amb l'alcalde i amb el cap de bombers, la zona a evacuar i s'ha de fer, d'acord amb les indicacions del director del Pla AEROCAT.

- Ha d'establir el sistema d'atendre els veïns que s'adrecin a l'Ajuntament cercant informació, bé desplaçant-s'hi, bé per telèfon.

» **Emergència 1**

- Integrar-se al grup d'ordre del pla AEROCAT i col·laborar pel que fa a:

- El control dels accessos a vies.
- La senyalització dels punts especialment conflictius.
- Si s'escau, coordinar i executar l'evacuació o l'allunyament de la població. En cas d'evacuació, s'ha de determinar conjuntament amb l'alcalde i amb el cap de bombers, la zona a evacuar i s'ha de fer, d'acord amb les indicacions del director del Pla AEROCAT.
- En cas d'evacuació, ha de preveure conjuntament amb el responsable del grup local logístic, quins seran els centres d'acollida i els mitjans de transport necessaris.
- Efectuar la relació de persones afectades (evacuades).
- Elaboració de les llistes de persones a la sala d'il·lesos i familiars.
- Custòdia de la caixa negra i altres elements necessaris per la investigació de l'accident d'acord amb la normativa de l'OACI.
- Ha d'establir el missatge, els consells d'autoprotecció i determinar les rutes d'avís i evacuació.
- Ha de preveure la vigilància de les zones evacuades.
- Garantir que els grups d'actuació puguin actuar sense cap impediment.

» **Emergència 2**

- Intensificar les tasques pròpies de l'emergència 1.
- Demanar, en coordinació amb el grup logístic, la col·laboració de voluntaris i establir els sistemes de control i adjudicació de

tasques als voluntaris municipals.

MITJANS I RECURSOS

-

LLOC ON DIRIGIR-SE

- CECOPAL

DOCUMENTACIÓ NECESSÀRIA

-

FITXA D'ACTUACIÓ	
ACCIONS A REALITZAR	
<p><u>FUNCIONS / ACCIONS</u> (en situació d'alerta i en situació d'emergència, per cada nivell, si s'escau)</p> <ul style="list-style-type: none">•» <u>Alerta</u><ul style="list-style-type: none">•» <u>Emergència</u><ul style="list-style-type: none">• <p><u>MITJANS I RECURSOS</u></p> <ul style="list-style-type: none">• <p><u>LLOC ON DIRIGIR-SE</u></p> <ul style="list-style-type: none">• <p><u>DOCUMENTACIÓ NECESSÀRIA</u></p> <ul style="list-style-type: none">•	

6. ANNEXOS ESPECÍFICS

6.1 ANNEX 1. MODEL DE DECLARACIÓ D'ACTIVACIÓ I ALTRES COMUNICATS I DISPOSICIONS

1. MODEL DE DECLARACIÓ FORMAL DE SITUACIÓ DE PREALERTA DEL PLA D'ACTUACIÓ MUNICIPAL PER

NOTIFICACIÓ DE COMUNICACIÓ DE SITUACIÓ DE PREALERTA DEL PLA DE PROTECCIÓ CIVIL MUNICIPAL PER
<i>(enviar-ho al CECAT per correu electrònic)</i>
....., alcalde/alcaldessa de/d', pels poders que tinc,
DECLARO: <u>LA SITUACIÓ DE PREALERTA</u> del Pla de protecció civil municipal, a causa de/d'
Les mesures previstes són:
<ul style="list-style-type: none">••
..... Alcalde/Alcaldessa
....., de/d' de 201

2. MODEL DE DECLARACIÓ FORMAL D'ACTIVACIÓ I DESACTIVACIÓ DEL PLA DE PROTECCIÓ CIVIL MUNICIPAL PER EN ALERTA/EMERGÈNCIA

NOTIFICACIÓ D'ACTIVACIÓ PLA DE PROTECCIÓ CIVIL MUNICIPAL EN ALERTA
<i>(enviar-ho al CECAT per correu electrònic)</i>
....., alcalde/alcaldessa de/d', pels poders que tinc,
DECLARO: <u>ACTIVAT</u> el Pla de protecció civil municipal, a causa de/d' <u>CONSTITUÏT</u> el Comitè d'Emergències .
Les mesures previstes són:
<ul style="list-style-type: none">••
..... Alcalde/Alcaldessa
....., de/d' de 201

**NOTIFICACIÓ D'ACTIVACIÓ PLA DE PROTECCIÓ CIVIL MUNICIPAL PER EN
EMERGÈNCIA**

(enviar-ho al **CECAT** per correu electrònic)

....., alcalde/alcaldessa de/d'
pels poders que tinc,

DECLARO:

ACTIVAT el Pla de protecció civil municipal, a causa de/d'

CONSTITUÏT el **Comitè d'Emergències**.

Les **mesures** previstes són:

-
-

.....
Alcalde/Alcaldessa

....., de/d' de 201

**NOTIFICACIÓ DE DESACTIVACIÓ DEL PLA DE PROTECCIÓ CIVIL MUNICIPAL PER
.....**

(enviar-ho al **CECAT** per correu electrònic)

....., alcalde/alcaldessa de/d'
pels poders que tinc, ja que ha desaparegut tot el risc,

DECLARO:

DISSOLT el **Comitè d'Emergències**.

DESACTIVAT el Pla de protecció civil municipal, a causa de/d', i la tornada a la normalitat.

.....
Alcalde/Alcaldessa

....., de/d' de 201

2.MODEL DE BAN AMB UNA ORDRE D'EVACUACIÓ O DE CONFINAMENT

BAN – ORDRE D'EVACUACIÓ

L'Ajuntament comunica que s'ha d'evacuar la zona compresa:.....(especifiqueu el nom dels carrers / les zones)..... Seguiu les següents instruccions:

- Aneu amb els vostres vehicles a..... (especifiqueu el trajecte o la ruta a seguir, si cal).....
- Si no teniu un mitjà de transport propi, aneu a.....(especifiqueu l'adreça).....
- Agafeu només el que sigui imprescindible (la documentació; la medicació, si en preneu; diners...). Si aneu carregats, l'evacuació no podrà ser tan ràpida i àgil com cal.

BAN – ORDRE DE CONFINAMENT

L'Ajuntament comunica que la població, barriada, ha de quedar-se confinada o tancada a casa seva. Seguiu les següents instruccions:

- Tanqueu-vos a casa vostra; si sou al carrer, tanqueu-vos a l'edifici més pròxim.
- Tanqueu les portes i les finestres.
- Pareu els sistemes de ventilació i climatització.
- Escolteu la ràdio: us anirem informant de la situació.
- No sortiu de casa fins que us ho diguem nosaltres.

3.MODEL DE COMUNICAT D'AVÍS D'EVACUACIÓ O DE CONFINAMENT

COMUNICAT D'EVACUACIÓ

ATENCIÓ, ATENCIÓ: L'Ajuntament comunica que cal evacuar aquesta zona. Seguiu les següents instruccions:

- Aneu, amb els vostres vehicles, a
- Si no teniu cap mitjà de transport, aneu a, on us recollirem.
- Tanqueu bé les portes, les finestres i les persianes.

A, podreu esperar fins que hagi passat el risc. Us mantindrem informats

COMUNICAT DE CONFINAMENT

• **ATENCIÓ, ATENCIÓ:** L'Ajuntament comunica a la població, barriada.....que ha de quedar-se confinada o tancada a casa seva. Seguiu les següents instruccions:

- » Tanqueu-vos a casa vostra, si sou al carrer a l'edifici més pròxim
- » Tanqueu les portes i les finestres
- » Pareu el sistemes de ventilació i climatització

- Escolteu la ràdio: us anirem informant de la situació
- No sortiu de casa fins que us ho diguem nosaltres

6.2 ANNEX 2. CONSELLS D'AUTOPROTECCIÓ PEL RISC

AIGUATS I INUNDACIONS

Abans que arribi el període de pluges

- Comproveu on es troben localitzats l'interruptor general del corrent elèctric i les claus de pas de l'aigua i del gas de casa vostra.
- Preveniu el deteriorament de la teulada i les terrasses per evitar filtracions que puguin afectar l'estructura de l'edifici.
- Reviseu periòdicament la teulada i mantingueu nets els baixants i desguassos d'aigua de pluja, especialment als patis o als terrats dels edificis.
- En soterranis i locals amb possibilitats d'inundació, cal que prevegeu mesures de protecció i disposeu d'eines per treure l'aigua (bombes d'aigua, etc.).
- Tingueu elements d'utilitat a mà, com ara: un transistor, una llanterna, els medicaments indispensables, roba d'abric, roba de protecció (impermeables, botes d'aigua, etc.) i la documentació personal.
- Al cotxe, també és recomanable portar una llanterna, roba d'abric i roba de protecció per a l'aigua, una farmaciola i mapes de carreteres.
- No oblideu portar el telèfon mòbil carregat: us permetrà demanar ajut en el cas que patiu una emergència.
- Si us sorprenen precipitacions importants a l'exterior

Quan sou fora de casa:

- En un lloc urbanitzat busqueu refugi dins d'un edifici segur i tanqueu bé les portes i les finestres.
- A la muntanya, dirigiu-vos a punts enlairats que estiguin lluny dels marges de rius i de les lleres de barrancs, rambles o torrents.

Quan circuleu amb el vostre vehicle:

- Circuleu preferentment per les rutes principals i les autopistes. Modereu la velocitat i mantingueu les distàncies de seguretat.
- Si teniu problemes de visibilitat, atureu el vehicle i senyalitzeu la vostra posició.
- Allunyeu-vos de les rieres, dels torrents i de les zones que es poden inundar, i no hi estacioneu el vehicle. No us quedeu als ponts perquè aquests poden caure.
- No travesseu cap riu, ni riera ni zona inundada. Encara que no ho sembli, els cotxes poden flotar amb poca alçada d'aigua i ser arrossegats amb facilitat.
- Si heu de travessar un bassal gran d'aigua avanceu molt a poc a poc amb una velocitat curta per evitar que l'aigua esquitxi el motor i es pari. Després d'haver passat comproveu diverses vegades que els frens del vehicle funcionen bé.
- Si el cotxe comença a flotar i a ser arrossegat, sortiu-ne immediatament. Els ocupants que es queden a dins, sovint no sobreviuen.
- Vigileu els moviments de terra, forats, claveguerons, cables de conducció elèctrica fluïdos, i en general, tots els objectes caiguts (branques d'arbres, etc.).

Cal que abandoneu el vehicle i us dirigiu a zones altes quan:

- El vostre vehicle quedi immobilitzat per l'aigua
- Observeu que el nivell de l'aigua puja massa a la calçada
- Observeu que l'aigua arriba a l'eix del vostre vehicle
- Si teniu dificultats per obrir la porta, sortiu per les finestres ràpidament.

Si us sorprenen precipitacions importants quan sou dins de casa:

- No baixeu a les zones inundables de casa vostra com poden ser el soterrani, el garatge, etc. Quedeu-vos a les zones altes.

- No deixeu fora objectes o mobles que l'aigua pugui arrossegar.
- Tanqueu portes i finestres i obtureu totes les esclotxes possibles.
- Poseu els animals domèstics, els aliments, l'aigua potable, els documents importants, els objectes de valor i, sobre tot, els productes perillosos (com ara verí per a les rates, dissolvents, etc.) en llocs alts i protegits.
- Si se us està inundant la casa, desconnecteu l'interruptor general de l'electricitat.
- Si a l'edifici on us trobeu, no hi esteu segurs, sortiu-ne, tanqueu la porta i dirigiu-vos a punts alts de la zona.

SI HEU DE MARXAR DE CASA

- Tanqueu les claus de pas de l'aigua i del gas i l'interruptor general de l'electricitat.
- Assegureu i tanqueu les portes i les finestres.
- Agafeu un bastó, una llanterna, roba impermeable i calçat adequat, i emporteu-vos la documentació personal, els diners i els medicaments imprescindibles.
- No camineu per zones on hi hagi aigua en moviment i, si cal, ajudeu-vos del bastó per determinar l'alçada de l'aigua o detectar zones perilloses. Seguiu les instruccions dels equips de socors.

Quan torneu a casa un cop passat el perill:

- Feu una inspecció prèvia i no hi accediu si hi ha perill d'ensorrament.
- Si l'aigua no té garanties de potabilitat, bulliu-la o beveu aigua embotellada.
- Reviseu l'estat dels aliments abans de consumir-los.
- Retireu ràpidament els animals morts.

Si el temporal i la pluja produeixen grans onades a la costa

A la conca mediterrània es poden donar tempestes i forts vents que agiten el mar i poden provocar a les costes grans onades que poden afectar el litoral amb violència. Encara que no hi hagi indicis de perillositat, sigueu prudents, el temporal marítim pot fer que sigueu arrossegats per un cop de mar.

- Si hi ha fortes onades no us banyeu ni us quedeu a la platja. Respecteu els senyals de perill.
- Tingueu molta precaució en les activitats recreatives o professionals al mar, cal evitar-les en cas de grans onades.
- No accediu als punts del litoral afectats pel fort onatge o als llocs on les onades trenquin amb força. Respecteu els tancaments d'accessos a aquests punts, són per la vostra seguretat.
- No us atureu a contemplar les onades, eviteu posar-vos en perill.
- Allunyeu-vos d'espigons, esculleres, passejos marítims i altres zones on trenquin les onades a prop. Busqueu un lloc segur.
- Si algú cau a l'aigua truqueu immediatament al 112 i no perdeu de vista el punt exacte de la caiguda per indicar-ho als serveis de salvament.
- Si caieu a l'aigua nedeu en direcció oposada a les roques i intenteu resistir flotant, sense fer cap altre esforç, en espera de socors.

EN SITUACIÓ DE RISC IMMINENT, INFORMEU-VOS

Informe-vos de les previsions meteorològiques, i si us heu de desplaçar, consulteu l'estat de la xarxa viària i les rutes a seguir:

[Servei Meteorològic de Catalunya \(SMC\)](#)

[Servei Català de Trànsit](#)

[Portal de la mobilitat](#)

[012 Atenció Ciutadana](#)

En situació d'emergència seguiu les informacions i les indicacions de les autoritats. Informe-vos a través dels mitjans de comunicació social (emissores de ràdio, televisió, web, twitter, etc.). Recordeu, si necessiteu ajut durant l'emergència, truqueu al 112.

TEMPESTES I LLAMPS

Davant una tempesta s'han de prendre algunes mesures per evitar danys sobre les persones. Quan sentiu tronar, cal que busqueu refugi sense dubtar: si seguiu aquesta premissa podreu evitar la majoria dels accidents.

El llamp busca arribar a terra pel camí més curt; per tant, qualsevol objecte que sobresurti serà un bon candidat per a l'impacte, i més si acaba en punta. Per això, durant una tempesta allunyeu-vos d'antenes, arbres, etc. No us apropau tampoc a elements metàl·lics o a l'aigua, ja que actuen com a cossos conductors.

Els llocs més segurs durant una tempesta són els que ens aïllen de l'exterior, com edificis o vehicles tancats, perquè condueixen l'electricitat per la part exterior fins a terra sense fer mal als ocupants.

Segons l'indret on us sorprengui la tempesta, us recomanem el següent:

Si sou a casa

- Tanqueu portes i finestres per evitar corrents d'aire que puguin atreure llamps.
- Apagueu la llar de foc perquè genera corrents d'aire. Allunyeu-vos també de la xemeneia perquè pot ser un punt d'entrada de llamps.
- Desconnecteu els aparells elèctrics -televisors, ordinadors, etc.- per evitar que siguin danyats per pujades de tensió.
- Allunyeu-vos de les instal·lacions elèctriques i no feu servir el telèfon fix.
- Si sou a la banyera o la dutxa és millor que en sortiu.
- Reviseu periòdicament els parallamps i assegureu-vos que tenen connexió a terra.
- Tingueu preparades llanternes, espelmes o altres sistemes d'enllumenat autònoms per si hi ha un tall de llum.

Si sou a l'exterior

Si sou a l'exterior, i especialment si sou a camp obert:

- Allunyeu-vos de filats, reixats, pals de la llum, vies de tren i altres objectes metàl·lics.
- Eviteu romandre a zones elevades, on podeu fer efecte punta, per evitar atreure els llamps. Allunyeu-vos també dels fons de vall, per evitar possibles avingudes sobtades d'aigua associades a la tempesta.
- No us refugieu sota els arbres, especialment si estan sols. El bosc no és del tot segur però, si no hi ha cap altre refugi, és millor que quedar-vos a camp obert.
- Si no trobeu refugi, ajupiu-vos, toqueu terra només amb la punta dels peus, creueu els braços sobre els genolls i poseu el cap entre els braços. És important ajuntar els peus i tancar-se les orelles per protegir-se del tro.
- Allunyeu-vos de rius, llacs i superfícies humides.
- Vigileu amb les branques, rètols o murs que us podrien caure al damunt.
- En el cas que sigueu a l'interior d'un vehicle, tanqueu bé portes i finestres i no toqueu la part metàl·lica del vehicle.

Si, a més, comença a ploure fort, penseu que poden produir-se inundacions.

SI ESTEU PRACTICANT ESPORTS DE LLEURE

Planifiquen la vostra activitat a l'aire lliure en funció del pronòstic del temps, per evitar exposar-vos a una tempesta i al perill que suposen els llamps. En el cas que us sorprengui una tempesta:

- Si sou a la muntanya, un cotxe amb les portes i finestres tancades pot ser un bon refugi.
- Desfeu-vos de material metàl·lic com piolets, bastons, motxilles amb carcassa, etc. i d'objectes que facin d'efecte punta, perquè poden atreure els llamps. Les tendes de campanya no són un refugi segur.

- Si la tempesta us sorprèn banyant-vos a la piscina, al riu o a la platja, sortiu immediatament de l'aigua i eixugueu-vos.
- Si la tempesta us sorprèn pescant, deixeu la canya.
- Si esteu jugant a golf, allunyeu-vos dels pals.
- Eviteu conduir bicicletes i motos.
- Si navegueu al mar, no us quedeu a la coberta de l'embarcació.

Cal esperar mitja hora després de sentir l'últim tro abans de reprendre les activitats a l'aire lliure.

NEVADES I GLAÇADES

ABANS QUE ARRIBI L'HIVERN

A l'habitatge:

- Tingueu preparat: un transistor i piles de recanvi, llanternes, aliments rics en calories, combustible per a la calefacció i una farmaciola amb els medicaments habituals.
- Reviseu: els punts d'entrada d'aire (cal que els protegiu amb una cinta que aïlli), l'estat de la teulada i el baixant d'aigua, les branques dels arbres (si són massa llargues cal que les podeu) i l'estat de la calefacció.

Al vehicle:

- Disposeu de cadenes en bon estat, llanterna i manta de viatge.
- Comproveu l'estat de les bateries, el dipòsit de benzina, els llums, els frens, els pneumàtics, la calefacció, el parabrisa...

En situació de risc: si sou a casa o en un edifici

- Escolteu la ràdio.
- Feu un ús correcte de la calefacció i desconnecteu els aparells elèctrics que no siguin necessaris. Eviteu tenir estufes de llenya, carbó o gas i brasers en llocs tancats.
- A zones aïllades o no urbanes mantingueu un rajolí constant d'aigua a les aixetes per evitar que es congelin les canonades i apagueu els regs automàtics.
- En cas de nevada, col·laboreu en la neteja de les voreres de davant de casa i dels camins d'accés a casa a les zones rurals.
- En cas que hi hagi neu acumulada als terrats, terrasses o balcons, retireu-la sense abocar-la a la via pública.
- Garantiu que disposeu dels medicaments necessaris en el cas de tractaments perllongats o malalties cròniques.
- No traieu les escombraries al carrer quan no funcioni el servei de recollida.
- No telefoneu: cal deixar les línies lliures per als equipaments de socors.

En situació de risc: si heu de sortir al carrer

- Abrugueu-vos bé. Poseu-vos peces de roba lleugeres, l'una sobre l'altra. Les manyoples proporcionen més escalfor que els guants.
- Protegiu-vos sobretot la cara i el cap, i eviteu que l'aire fred us entri directament als pulmons.
- Eviteu fer esforços físics intensos: es corre el perill de patir una lesió a l'organisme.
- No deixeu que les persones d'edat avançada ni tampoc els més petits surtin a l'exterior.

INFORMACIÓ PER ALS CONDUCTORS: PLANIFIQUEU EL DESPLAÇAMENT

- Sortiu només si és imprescindible, seguint els consells del Servei Català de Trànsit: consulteu l'estat de les vies i la seva afectació, busqueu rutes segures no afectades per la nevada.
- Planifiqueu la vostra sortida: circuleu per les rutes principals i autopistes, seguint una ruta que conegueu.
- Eviteu circular de nit els perills són més difícils de detectar.
- Informeu algú del vostre itinerari i de l'horari previst, i procureu no viatjar sols.

- Controleu quines gasolineres us trobareu en el trajecte i els llocs on refugiar-vos en cas de tempesta.

Poseu atenció a l'estat del vehicle, tant al seu manteniment com a l'equipament adequat:

- Reviseu la pressió dels pneumàtics (també la de la roda de recanvi), l'estat dels frens, els llums i les bateries.
- Tingueu els líquids de refrigeració i rentaparabrises amb el nivell correcte i adequat a temperatures baixes.
- Porteu el dipòsit de combustible ple i ompliu-lo cada 100km de viatge.
- Tingueu les cadenes preparades (les adequades per al vostre vehicle) i assegureu-vos que sabeu com es posen.
- Porteu armilles reflectores i triangles de senyalització, així com una llanterna i eines.
- Porteu el telèfon mòbil carregat: us permetrà demanar ajut en el cas que patiu una emergència.

SI HEU DE CIRCULAR: CONSELLS DE CONDUCCIÓ

- Conduïu, amb velocitat moderada. Si la ruta és perillosa, torneu enrere o busqueu refugi.
- Quan us desplaceu amb el cotxe no utilitzeu les marques deixades per altres vehicles. Sempre que us sigui possible circuleu per neu verge.
- Si hi ha neu a la calçada, pareu el vehicle en un lloc on no interrompeu la circulació i poseu les cadenes a les rodes motrius.
- Enceneu els llums d'encreuament i els de boira.
- No avanceu els altres vehicles si les condicions no són favorables i mantingueu força separació amb els altres vehicles.
- Si comença a nevar, conduïu amb molta suavitat i lentitud, si cal reduïu la marxa.
- Si les rodes patinen, desaccelereu sense frenar.
- Freneu suaument i amb trepitjades lleus i successives del pedal.
- A l'hora de circular i si baixeu un pendent, mantingueu una distància superior a la normal amb el vehicle de davant.
- Aneu amb compte en els indrets ombrívols, els ponts i els viaductes ja que pot haver-hi gel. Si hi ha gel, no trepitgeu el fre.

Si neva i conduïu un vehicle pesant, recordeu que:

- No podeu avançar altres vehicles.
- Les autoritats de trànsit poden restringir o limitar la vostra circulació. Estigueu atents i respecteu els talls de circulació que es facin.

Si el temporal us agafa dins del cotxe

- Intenteu buscar refugi. Si no en trobeu, quedeu-vos dins del cotxe, ja que els pneumàtics actuen com a aïllant del fred. Poseu un mocador de colors vius a l'antena del cotxe.
- Deixeu la calefacció encesa i la finestra una mica oberta. No us adormiu amb el motor en marxa.
- Netegeu periòdicament la neu del vehicle. Mantingueu net el tub d'escapament per evitar que el fum entri dins del vehicle.

En situació de risc imminent, informeu-vos

Informe-vos de les previsions meteorològiques, de l'estat de la xarxa viària i les rutes a seguir:

- [Servei Meteorològic de Catalunya \(SMC\)](#)
- [Servei Català de Trànsit](#)
- [Portal de la mobilitat](#)
- [012 Atenció Ciutadana](#)
- Ràdio i altres mitjans de comunicació

Seguiu també els consells específics per a onades de fred www.gencat.cat/interior/onadadefred

En situació d'emergència seguïu les informacions i les indicacions de les autoritats. Informeu-vos a través dels mitjans de comunicació social (emissores de ràdio, televisió, web, twitter, etc.).

Recordeu, si necessiteu ajut durant l'emergència, truqueu al 112.

SISMES

EN EL MOMENT DE LA SACSEJADA

Si us trobeu a casa

- Refugieu-vos sota una taula sòlida o bé en un angle de la paret.
- No fugiu durant la sacsejada, molta gent és víctima de la caiguda d'objectes.
- No agafeu l'ascensor.

Si sou al carrer

- Allunyeu-vos dels edificis, si no podeu refugieu-vos en un portal.
- Si sou al vehicle quedeu-vos dins, lluny de tot allò que perilli de caure.

DESPRÉS DE LA SACSEJADA

- Escolteu la ràdio i seguïu les instruccions de les autoritats.
- Tanqueu les connexions d'aigua i gas. No utilitzeu l'ascensor.
- Evacueu l'edifici i emporteu-vos la documentació, roba d'abric i els vostres medicaments indispensables.
- Dirigiu-vos a un lloc aïllat i protegit de la caiguda d'objectes. Aneu pel mig del carrer, vigilant les vores i el que pogués caure.
- Eviteu les zones costaneres, ja que hi pot haver perill de grans onades (sisme submarí).

Preneu consciència del risc i extremeu les mesures d'autoprotecció. Escolteu la ràdio i la televisió i consulteu els webs d'informació sísmica i seguïu les instruccions del twitter de Protecció Civil ([@emergencies.cat](https://twitter.com/emergencies.cat)).

ACCIDENT RADIOLÒGIC

LES INSTAL·LACIONS RADIOACTIVES

A part de les centrals nuclears, hi ha diverses activitats humanes en què es fan servir materials radioactius: hospitals i centres mèdics, universitats i centres de recerca, certs tipus d'indústria, construcció de carreteres i altres infraestructures, etc.

El perill dels materials radioactius que s'utilitzen és molt menor que el dels materials radioactius d'una central nuclear, i rarament es produeixen accidents de consideració en aquest tipus d'activitats. El més usual és que, per causes criminals (robatoris), es retiri alguna font radioactiva que s'acaba abandonant.

SI TROBEU UN OBJECTE SOSPITÓS

Si trobeu abandonat un embalum (caixa, bidó, paquet...) o dispositiu amb símbols semblants als que apareixen a sota:

- No el toqueu.
- Allunyeu-vos-en immediatament.
- Aviseu el 112 donant la màxima informació sobre la seva localització.

ABAST I CONSEQÜÈNCIES

Normalment, l'abast i les conseqüències d'accidents que involucrin materials radioactius que no hagin estat causats per una central nuclear seran molt inferiors que els d'un accident en una central nuclear.

En el cas que l'accident radiològic comporti l'emissió d'un núvol radioactiu, els consells són els mateixos que en el cas d'accident nuclear: <http://www.gencat.cat/interior/nuclear>

TRANSPORT DE MERCADERIES PERILLOSES

Els vehicles de transport de mercaderies perilloses es poden reconèixer per una placa taronja amb un número que identifica la substància que transporta.

Es pot donar el cas d'un camió caixa que porti placa taronja sense número: això vol dir que transporta matèries perilloses diferents en la mateixa càrrega.

En circular cal augmentar la distància de seguretat amb els vehicles de transport de mercaderies perilloses.

EN CAS D'ACCIDENT

- Si trobeu un vehicle de mercaderies perilloses accidentat, truqueu de seguida al 112 indiqueu-los el lloc de l'accident i que el vehicle porta una placa taronja. Si és possible, digueu-los també número que apareix a la placa taronja, si en té.
- En el cas que detecteu una fuga del producte del camió o de la càrrega o un incendi, per a la vostra seguretat allunyeu-vos immediatament del lloc en sentit contrari a la direcció del vent.
- Procureu no deixar el vostre vehicle en un lloc on interrompi el trànsit o dificulti l'actuació dels serveis d'emergència, i senyalitzeu-lo adequadament. Seguiu sempre les instruccions dels serveis d'emergència.

MESURES D'AUTOPROTECCIÓ

- Cal seguir sempre les instruccions dels equips d'intervenció en l'accident.
- Tanqueu-vos a l'edifici més proper: el cotxe no és un lloc segur per refugiar-s'hi.
- Si sou a casa, tanqueu portes i finestres i atureu els aparells de climatització.
- Seguiu les recomanacions d'autoprotecció i l'evolució de l'emergència per la ràdio (emissores locals, Catalunya Ràdio, Catalunya Informació, COM Ràdio i Ràdio Nacional d'Espanya).
- No sortiu de casa o de l'edifici en què estigueu confinats fins que les autoritats no ho autoritzin per ràdio.

6.3 ANNEX 3. PLANS D'AUTOPROTECCIÓ ASSOCIATS (SI ESCAU)



























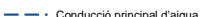




- Pla d'autoprotecció Llar d'infants municipal
- Pla d'autoprotecció pavelló municipal
- Pla d'autoprotecció centre de dia de la gent gran

6.4 ANNEX 4. CARTOGRAFIA ESPECÍFICA

Cartografia específica del municipi i dels elements vulnerables de l'annex 5 a escala més adient amb la llegenda inclosa.































» **Plànol 1. Risc per inundacions (Pla INUNCAT): Identificació del risc, infraestructures bàsiques, elements vulnerables i de protecció a la població.**

En la cartografia es representen els recursos i les infraestructures de la llista adjunta, amb la simbologia i el color corresponents.

EQUIPAMENTS D'INTERÈS	IDENTIFICACIÓ DEL RISC
 CRA / CECOPAL Pla INUNCAT	 Zona inundable 50 anys
 CRA (Centre Recepció d'Alarmes)	 Zona inundable 100 anys
 CECOPAL (Ajuntament)	 Zona inundable 500 anys
 Centre acollida	 Zones potencialment inundables
 Illar d'infants Riudellots	 Punts actuació prioritària
 Zona escolar del municipi	ELEMENTS VULNERABLES
 Zona esportiva	NUC Nucli de població
 Centre per a la gent gran	CAN Masia / Habitatge
 Centre mèdic	POL Zona industrial / Activitat
 Farmàcia	CAN Restaurant
 Estació de tren	 Casa cultura / Biblioteca
SÒL URBANITZAT	
 Sòl Urbà	
 Zona Industrial / Activitat	
VIES DE COMUNICACIÓ	
 Xarxa vies ràpides o prioritàries	
 Xarxa vies bàsiques catalanes	
 Xarxa carreteres comarcals	
 Xarxa carreteres locals	
 Principals camins del municipi	
 FFCC Barcelona Portbou	
 Tren gran velocitat (TGV)	
XARXES DE SERVEIS	
 Conducció principal d'aigua	
 Línea elèctrica alta i mitja tensió	
 Línea elèctrica baixa tensió	
 Transformador	
 Hidrant	







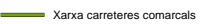

» **Plànol 2. Risc per nevades (Pla NEUCAT): Identificació del risc, infraestructures bàsiques, elements vulnerables i de protecció a la població.**

En la cartografia es representen els recursos i les infraestructures de la llista adjunta, amb la simbologia i el color corresponents.

<p>EQUIPAMENTS D'INTERÈS</p> <ul style="list-style-type: none">  CRA (Centre Recepció d'Alarmes)  CECOPAL (Ajuntament)  Centre acollida  Centre mèdic  Farmacia  Estació de tren <p>SÒL URBANITZAT</p> <ul style="list-style-type: none">  Sòl Urbà  Zona Industrial / Activitat <p>VIES DE COMUNICACIÓ</p> <ul style="list-style-type: none">  Xarxa vies ràpides o prioritàries  Xarxa vies bàsiques catalanes  Xarxa carreteres comarcals  Xarxa carreteres locals  Principals camins del municipi  FFCC Barcelona Portbou  Tren gran velocitat (TGV) <p>XARXES DE SERVEIS</p> <ul style="list-style-type: none">  Conducció principal d'aigua  Línea elèctrica alta i mitja tensió  Línea elèctrica baixa tensió  Transformador  Hidrant 	<p>IDENTIFICACIÓ DEL RISC</p> <ul style="list-style-type: none">  Àmbit d'afectació del risc  Col·locació de cadenes  Zona aparcament  Tall carretera  Carrers prioritàries a netejar <p>ELEMENTS VULNERABLES</p> <ul style="list-style-type: none"> NUC Nucli de població CAN Masia / Habitatge POL Zona industrial / Activitat RES Restaurant en disseminat HOT Hotel / Allotjament  Illar d'infants Riudellots  Zona escolar del municipi  Zona esportiva  Centre gent gran Lliiri Blau  Altres equipaments municipals
---	---

» **Plànol 3. Risc accident transport matèries perilloses (Pla TRANSCAT): Identificació del risc, infraestructures bàsiques, elements vulnerables i de protecció a la població.**





























En la cartografia es representen els recursos i les infraestructures de la llista adjunta, amb la simbologia i el color corresponents.

EQUIPAMENTS D'INTERÈS	
	CRA (Centre Recepció d'Alarmes)
	CECOPAL (Ajuntament)
	Centre acollida
	Illar d'infants Riudellots
	Zona escolar del municipi
	Zona esportiva
	Centre per a la gent gran
	Centre mèdic
	Altres equipaments municipals
	Farmacia
	Estació de tren
SÒL URBANITZAT	
	Sòl Urbà
	Zona Industrial / Activitat
VIES DE COMUNICACIÓ	
	Xarxa vies ràpides o prioritàries
	Xarxa vies bàsiques catalanes
	Xarxa carreteres comarcals
	Xarxa carreteres locals
	Principals camins del municipi
	FFCC Barcelona Portbou
	Tren gran velocitat (TGV)
XARXES DE SERVEIS	
	Conducció principal d'aigua
	Línea elèctrica alta i mitja tensió
	Línea elèctrica baixa tensió
	Transformador
	Hidrant

IDENTIFICACIÓ DEL RISC	
	Zona influència TGV (500 m)
	Zona influència A2 (500 m)
	Zona influència FFCC (500 m)
	Zona influència AP7 (500 m)
ELEMENTS VULNERABLES	
NUC	Nucli de població
CAN	Masia / Habitatge
POL	Zona industrial / Activitat
RES	Restaurant en disseminat
HOT	Hotel / Allotjament










» **Plànol 4. Risc accident radiològic (Pla RADCAT): Identificació del risc, infraestructures bàsiques, elements vulnerables i de protecció a la població.**

En la cartografia es representen els recursos i les infraestructures de la llista adjunta, amb la simbologia i el color corresponents.

EQUIPAMENTS D'INTERÈS	IDENTIFICACIÓ DEL RISC
 CRA (Centre Recepció d'Alarmes)	 Comexi Group Industries SAU
 CECOPAL (Ajuntament)	 Zona d'intervenció i alerta
 Centre acollida	ELEMENTS VULNERABLES
 Illar d'infants Riudellots	 POL Pol. Ind. Central (control accessos)
 Zona escolar del municipi	
 Zona esportiva	
 Centre per a la gent gran	
 Centre mèdic	
 Altres equipaments municipals	
 Farmacia	
 Estació de tren	
SÒL URBANITZAT	
 Sòl Urbà	
 Zona Industrial / Activitat	
VIES DE COMUNICACIÓ	
 Xarxa vies ràpides o prioritàries	
 Xarxa vies bàsiques catalanes	
 Xarxa carreteres comarcals	
 Xarxa carreteres locals	
 Principals camins del municipi	
 FFCC Barcelona Portbou	
 Tren gran velocitat (TGV)	
XARXES DE SERVEIS	
 Conducció principal d'aigua	
 Línea elèctrica alta i mitja tensió	
 Línea elèctrica baixa tensió	
 Transformador	
 Hidrant	

» Plànol 5. Risc per accident aeronàutic (Pla AEROCAT): Identificació del risc, infraestructures bàsiques, elements vulnerables i de protecció a la població.
































En la cartografia es representen els recursos i les infraestructures de la llista adjunta, amb la simbologia i el color corresponents.

EQUIPAMENTS D'INTERÈS	
	CRA (Centre Recepció d'Alarmes)
	CECOPAL (Ajuntament)
	Centre acollida
	llar d'infants Riudellots
	Zona escolar del municipi
	Zona esportiva
	Centre per a la gent gran
	Centre mèdic
	Altres equipaments municipals
	Farmàcia
	Estació de tren
SÒL URBANITZAT	
	Sòl Urbà
	Zona Industrial / Activitat
VIES DE COMUNICACIÓ	
	Xarxa vies ràpides o prioritàries
	Xarxa vies bàsiques catalanes
	Xarxa carreteres comarcals
	Xarxa carreteres locals
	Principals camins del municipi
	FFCC Barcelona Portbou
	Tren gran velocitat (TGV)
XARXES DE SERVEIS	
	Conducció principal d'aigua
	Línea elèctrica alta i mitja tensió
	Línea elèctrica baixa tensió
	Transformador
	Hidrant

IDENTIFICACIÓ DEL RISC	
	Àrea afectació AEROCAT
ELEMENTS VULNERABLES	
POL	Zona industrial / Activitat

» **Plànol 6. Risc per sismes (Pla SISMICAT): Identificació del risc, infraestructures bàsiques, elements vulnerables i de protecció a la població.**

En la cartografia es representen els recursos i les infraestructures de la llista adjunta, amb la simbologia i el color corresponents.

<p>EQUIPAMENTS D'INTERÈS</p> <ul style="list-style-type: none"> CRA (Centre Recepció d'Alarmes) CECOPAL (Ajuntament) Centre acollida Centre mèdic Farmàcia Estació de tren <p>SÒL URBANITZAT</p> <ul style="list-style-type: none"> Sòl Urbà Zona Industrial / Activitat <p>VIES DE COMUNICACIÓ</p> <ul style="list-style-type: none"> Xarxa vies ràpides o prioritàries Xarxa vies bàsiques catalanes Xarxa carreteres comarcals Xarxa carreteres locals Principals camins del municipi FFCC Barcelona Portbou Tren gran velocitat (TGV) <p>XARXES DE SERVEIS</p> <ul style="list-style-type: none"> Conducció principal d'aigua Línea elèctrica alta i mitja tensió Línea elèctrica baixa tensió Transformador Hidrant	<p>IDENTIFICACIÓ DEL RISC</p> <ul style="list-style-type: none"> Àmbit d'afectació del risc <p>ELEMENTS VULNERABLES</p> <ul style="list-style-type: none"> NUC Nucli de població CAN Masia / Habitatge POL Zona industrial / Activitat RES Restaurant en disseminat HOT Hotel / Allotjament Il·lar d'infants Riudellots Zona escolar del municipi Zona esportiva Centre gent gran L'iri Blau Altres equipaments municipals
--	---

6.5 ANNEX 5. ELEMENTS VULNERABLES

Llista completa dels elements vulnerables que ja han estat assenyalats en la cartografia específica(annex 4) i en el punt 2.3 d'aquest manual.

El codi i nom emprat per identificar les masies o habitatges és el mateix utilitzat en el catàleg de masies del municipi. S'ha emprat diferents colors per tal de diferenciar l'ús dels diferents elements vulnerables i facilitar la seva interpretació. Finalment, esmentar que les dades de contacte aquí emprades s'han obtingut i han de ser emprades seguint la legislació vigent en matèria de protecció de dades de caràcter personal.

ELEMENTS VULNERABLES RISC INUNDACIÓ (Pla INUNCAT)

CODI	X	Y	NOM	SECTOR	TIPOLOGIA	OCUPACIÓ	CONTACTE
Símbol	483625	4638225	RIUDELLOTS DE LA SELVA		NUCLI	1140 hab.	
Símbol	484563	4639290	POL. IND. LLEVANT		INDUSTRIAL	TREBALLADORS	
Símbol	484294	4638165	ACEBSA		INDUSTRIAL	TREBALLADORS	
Símbol	484516	4638433	FRIGORÍFICS COSTA BRAVA		INDUSTRIAL	TREBALLADORS	
Símbol	483673	4637910	CASA DE CULTURA		EQUIPAMENT	USURARIS	
Símbol	483673	4637910	BIBLIOTECA		EQUIPAMENT	USUARIS	
06P6	482576	4637196	CAN CALDERÓ NOU	POLÍGON 6	RESTAURANT	100 persones	
25P2	483415	4639962	MAS GALI (CAN SOLENC)	POLÍGON 2	HABITATGE	FAMILIAR	
01P3	483769	4639911	CAN GENER	POLÍGON 3	HABITATGE	FAMILIAR	
01P4	484441	4636682	CAN GLEIES	POLÍGON 4	HABITATGE	FAMILIAR	
01P6	481948	4636812	LA GRANYANA (CAN PLA)	POLÍGON 6	HABITATGE	FAMILIAR	
02P6	482222	4636929	MAS PRATS	POLÍGON 6	HABITATGE	FAMILIAR	
02P6 bis	482225	4636893	MAS PRATS	POLÍGON 6	HABITATGE	FAMILIAR	
04P6	484215	4638084	CAN CALOT	POLÍGON 6	HABITATGE	FAMILIAR	
05P6	482648	4637072	CAN CALDERÓ VELL	POLÍGON 6	HABITATGE	FAMILIAR	
05P6 bis	482698	4637114	CAN CALDERÓ PETIT	POLÍGON 6	HABITATGE	FAMILIAR	
07P6	482850	4637156	CAN RUFÍ	POLÍGON 6	HABITATGE	FAMILIAR	
08P6	483531	4637426	MOLÍ D'EN BOSCH	POLÍGON 6	HABITATGE	FAMILIAR	
09P6	483572	4637392	CAN BOSCH	POLÍGON 6	HABITATGE	FAMILIAR	
10P6	482771	4637612	CAN VALLS	POLÍGON 6	HABITATGE	FAMILIAR	
11P6	482804	4637647	CASA MONTSERRAT SERRA	POLÍGON 6	HABITATGE	FAMILIAR	
17P6	483150	4637869	CAN BURDÓ	POLÍGON 6	HABITATGE	FAMILIAR	
18P6	483173	4637855	CASA ISABEL VINYOLES	POLÍGON 6	HABITATGE	FAMILIAR	
19P6	483214	4637879	CASA CONXITA VINYOLES	POLÍGON 6	HABITATGE	FAMILIAR	
20P6	483260	4637877	CASA PETITA BELLAGUARDA	POLÍGON 6	HABITATGE	FAMILIAR	
21P6	483379	4637856	CAN CRISTIÀ NOU	POLÍGON 6	HABITATGE	FAMILIAR	
22P6	483397	4637792	CAN CRISTIÀ	POLÍGON 6	HABITATGE	FAMILIAR	
23P6	483336	4637832	CAN POU	POLÍGON 6	HABITATGE	FAMILIAR	
24P6	483211	4637811	CAN TRES	POLÍGON 6	HABITATGE	FAMILIAR	
29P6	483200	4637717	CAN PERICOT NOU	POLÍGON 6	HABITATGE	FAMILIAR	
30P6	483219	4637747	CAL TIRÓ	POLÍGON 6	HABITATGE	FAMILIAR	
	482601	4637616	CAN MESTRES	POLÍGON 6	HABITATGE	FAMILIAR	

01P7	481735	4636929	MOLÍ D'EN PLA	POLÍGON 7	HABITATGE	FAMILIAR	
02P7	481583	4636936	GRANJA LLEOPART	POLÍGON 7	HABITATGE	FAMILIAR	
03P7	481527	4636911	MAS PLA	POLÍGON 7	HABITATGE	FAMILIAR	
04P7	481560	4637132	MAS MORELL	POLÍGON 7	HABITATGE	FAMILIAR	

ELEMENTS VULNERABLES RISC NEVADA (Pla NEUCAT)

CODI	X	Y	NOM	VEINAT	TIPOLOGIA	OCUPACIÓ	TELÈFON
Símbol	482131	4639207	URB. CAN JORDI		NUCLI	101 habitants	
Símbol	482865	4638792	URB. PONENT		NUCLI	110 habitants	
Símbol	483837	4638706	URB. MAS JOALS		NUCLI	209 habitants	
Símbol	483624	4638225	RIUDELLOTS DE LA SELVA		NUCLI	1140 habitants	
Símbol	482559	4639030	POL. IND. PONENT		INDUSTRIAL	TREBALLADORS	
Símbol	483844	4639144	POL. IND. CENTRAL		INDUSTRIAL	TREBALLADORS	
Símbol	484562	4639290	POL. IND. LLEVANT		INDUSTRIAL	TREBALLADORS	
Símbol	484353	4638322	SECTOR ESTACIÓ		INDUSTRIAL	TREBALLADORS	
Símbol	484294	4638165	ACEBSA		INDUSTRIAL	TREBALLADORS	
Símbol	484516	4638433	FRIGORÍFICS COSTA BRAVA		INDUSTRIAL	TREBALLADORS	
Símbol	481092	4638770	CIM LA SELVA		INDUSTRIAL	TREBALLADORS	
Símbol	482855	4639880	FRIUSA		INDUSTRIAL	TREBALLADORS	
Símbol	482193	4638698	ROBERLO		INDUSTRIAL	TREBALLADORS	
Símbol	484329	4638390	BENZINERA TEVICO		INDUSTRIAL	TREBALLADORS	
Símbol	481056	4639467	BENZINERA AP7		INDUSTRIAL	TREBALLADORS	
Símbol	482201	4638103	SECTOR SANT CRISTÒFOL (A2)		INDUSTRIAL	TREBALLADORS	
06P6	482575	4637196	CAN CALDERÓ NOU	POLÍGON 6	RESTAURANT	100 persones	
07P7	481843	4637701	LA ROCA PETITA	POLÍGON 7	RESTAURANT	200 persones	
30P2 bis	483420	4639376	CAN MESQUITA RESTAURANT	POLÍGON 2	RESTAURANT	75 persones	
Símbol	481486	4638352	NOVOTEL	POLÍGON 1	ALLOTJAMENT	200 persones	
Símbol	481475	4638048	HOTEL SALLÈS	POLÍGON 1	ALLOTJAMENT	200 persones	
Símbol	483490	4638105	ESCOLA PÚBLICA	RIUDELLOTS	EQUIPAMENT	USURARIS	
Símbol	483525	4638120	LLAR D'INFANTS	RIUDELLOTS	EQUIPAMENT	USUARIS	
Símbol	483490	4638147	CENTRE GENT GRAN LLIRI BLAU	RIUDELLOTS	EQUIPAMENT	USURARIS	
Símbol	483527	4638604	ZON ESPORTIVA MUNICIPAL	RIUDELLOTS	EQUIPAMENT	USUARIS	
Símbol	482949	4638622	MIFAS	URB.PONENT	EQUIP. PRIVAT	USUARIS	
01P1	482461	4639550	MAS ARBUSSER	POLÍGON 1	HABITATGE	FAMILIAR	
02P1	481767	4638187	CAN PROVENÇAL	POLÍGON 1	HABITATGE	FAMILIAR	
03P1	482064	4638416	L'HOSTAL NOU	POLÍGON 1	HABITATGE	FAMILIAR	
04P1	482209	4638610	CAN TEIXIDOR	POLÍGON 1	HABITATGE	FAMILIAR	
05P1	482040	4638685	CAN CARRETER DE LES BÒRIES	POLÍGON 1	HABITATGE	FAMILIAR	
05P1 bis	482004	4638679	CAN CARRETER NOU	POLÍGON 1	HABITATGE	FAMILIAR	
06P1	482278	4638866	CAN CALAU	POLÍGON 1	HABITATGE	FAMILIAR	
07P1	481928	4638999	CAN PERRIS	POLÍGON 1	HABITATGE	FAMILIAR	
08P1	481957	4639072	CAN BOTIRÓ	POLÍGON 1	HABITATGE	FAMILIAR	
09P1	482245	4639012	CAN MASSANA	POLÍGON 1	HABITATGE	FAMILIAR	
10P1	482311	4639134	CAN ROURA	POLÍGON 1	HABITATGE	FAMILIAR	

11P1	482228	4639357	MAS ROVIRA	POLÍGON 1	HABITATGE	FAMILIAR	
01P2	482364	4637881	MAS PASTELLS	POLÍGON 2	HABITATGE	FAMILIAR	
02P2	482902	4637979	CAN SIMON	POLÍGON 2	HABITATGE	FAMILIAR	
02P2 bis	482850	4637965	CAN DORCA NOU	POLÍGON 2	HABITATGE	FAMILIAR	
03P2	483340	4638044	MAS BELLAGUARDA	POLÍGON 2	HABITATGE	FAMILIAR	
04P2	482890	4638162	CAN COLL	POLÍGON 2	HABITATGE	FAMILIAR	
05P2	482689	4638210	CAN PUJADES	POLÍGON 2	HABITATGE	FAMILIAR	
05P2 bis	482710	4638195	CAN PUJADES NOU	POLÍGON 2	HABITATGE	FAMILIAR	
06P2	483267	4638233	MAS VIDAL	POLÍGON 2	HABITATGE	FAMILIAR	
07P2	482574	4638306	CAN MALGÀ	POLÍGON 2	HABITATGE	FAMILIAR	
08P2	482407	4638358	CAN BAGUE	POLÍGON 2	HABITATGE	FAMILIAR	
09P2	482638	4638455	CAN MET SEBI	POLÍGON 2	HABITATGE	FAMILIAR	
10P2	482335	4638472	CAN TURBANY	POLÍGON 2	HABITATGE	FAMILIAR	
11P2	482336	4638529	CAN MOLAS	POLÍGON 2	HABITATGE	FAMILIAR	
12P2	482350	4638569	CAN MARTORELL	POLÍGON 2	HABITATGE	FAMILIAR	
12P6	482859	4637786	CAN XICU NOU	POLÍGON 2	HABITATGE	FAMILIAR	
13P2	482566	4638555	CAN CORDONEDA	POLÍGON 2	HABITATGE	FAMILIAR	
14P2	482856	4638574	CAN SIMON DEL BOSC	POLÍGON 2	HABITATGE	FAMILIAR	
15P2	482769	4638702	CA L'ARBRES	POLÍGON 2	HABITATGE	FAMILIAR	
16P2	484114	4638284	CASA JOAQUIM BOADAS SERRA	POLÍGON 2	HABITATGE	FAMILIAR	
16P2 bis	484067	4638331	CASA Ma. SERRA BOFILL	POLÍGON 2	HABITATGE	FAMILIAR	
17P2	482722	4639390	CAN XICU DEL FORN	POLÍGON 2	HABITATGE	FAMILIAR	
17P2 bis	482761	4639355	CAN TRICU NOU	POLÍGON 2	HABITATGE	FAMILIAR	
18P2	483094	4639146	CAN BUIXÓ	POLÍGON 2	HABITATGE	FAMILIAR	
19P2	483222	4638761	CAN BERENGUER	POLÍGON 2	HABITATGE	FAMILIAR	
19P2 bis	483235	4638711	CAN MAS VILÀ NOU	POLÍGON 2	HABITATGE	FAMILIAR	
20P2	484073	4638263	CAN JOSEP BOADAS SERRA	POLÍGON 2	HABITATGE	FAMILIAR	
21P2	484146	4638238	CASA ROSITA XIRGO	POLÍGON 2	HABITATGE	FAMILIAR	
22P2	482688	4639772	CAN ALCALÀ	POLÍGON 2	HABITATGE	FAMILIAR	
23P2	482927	4639745	CAN TULSÀ	POLÍGON 2	HABITATGE	FAMILIAR	
24P2	483284	4639959	MAS GALI NOU	POLÍGON 2	HABITATGE	FAMILIAR	
25P2	483415	4639962	MAS GALI	POLÍGON 2	HABITATGE	FAMILIAR	
26P2	483417	4639718	MAS JANOT	POLÍGON 2	HABITATGE	FAMILIAR	
27P2	483468	4639577	CAN RIBOT	POLÍGON 2	HABITATGE	FAMILIAR	
28P2	483842	4639683	MAS AGNÈS	POLÍGON 2	HABITATGE	FAMILIAR	
29P2	483685	4639408	CAN PERET VERMELL	POLÍGON 2	HABITATGE	FAMILIAR	
30P2	483431	4639400	CAN MESQUITA	POLÍGON 2	HABITATGE	FAMILIAR	
31P2	482836	4639522	CAN SOLIES	POLÍGON 2	HABITATGE	FAMILIAR	
32P2	483212	4638951	CAN PEIXANT	POLÍGON 2	HABITATGE	FAMILIAR	
33P2	483147	4638891	CAN ROSSEND	POLÍGON 2	HABITATGE	FAMILIAR	
34P2	483280	4638790	CAL QUECO	POLÍGON 2	HABITATGE	FAMILIAR	
35P2	482488	4638399	CAN MET JANET	POLÍGON 2	HABITATGE	FAMILIAR	
36P2	482604	4637837	CAN JANET DORCA	POLÍGON 2	HABITATGE	FAMILIAR	
37P2	484337,4	4638239	CAN BARRETÓ	POLÍGON 2	HABITATGE	FAMILIAR	
38P2	483025	4638354	CAL MOSSO D'EN CALVET	POLÍGON 2	HABITATGE	FAMILIAR	

39P2	484146	4638381	CAN CONIS	POLÍGON 2	HABITATGE	FAMILIAR	
40P2	484343	4638807	CAN RAUTIS	POLÍGON 2	HABITATGE	FAMILIAR	
41P2	484321	4638586	CAN XIRGO	POLÍGON 2	HABITATGE	FAMILIAR	
42P2	484347	4638493	CAN TONET RIUROLA	POLÍGON 2	HABITATGE	FAMILIAR	
43P2	484366	4638610	CAN LLORENS	POLÍGON 2	HABITATGE	FAMILIAR	
44P2	482936	4637970	CAN DORCA	POLÍGON 2	HABITATGE	FAMILIAR	
45P2	484343	4638580	CAN BANAL	POLÍGON 2	HABITATGE	FAMILIAR	
46P2	484190	4638201	CAN BALL-LLOSERA	POLÍGON 2	HABITATGE	FAMILIAR	
47P2	482590	4638798	CAN BONMATÍ	POLÍGON 2	HABITATGE	FAMILIAR	
47P2 bis	482592	4638761	CAN BONMATÍ NOU	POLÍGON 2	HABITATGE	FAMILIAR	
48P2	483797	4638497	CAN MASGRAU	POLÍGON 2	HABITATGE	FAMILIAR	
49P2	482947	4638013	CAN TUBERT	POLÍGON 2	HABITATGE	FAMILIAR	
51P2	482893	4639738	BADIA1	POLÍGON 2	HABITATGE	FAMILIAR	
52P2	483073	4637920	CAN BELLAGUARDA NOU	POLÍGON 2	HABITATGE	FAMILIAR	
53P2	483426	4639571	CAN PALOMERAS	POLÍGON 2	HABITATGE	FAMILIAR	
54P2	483413	4639620	CAN GRIFOL	POLÍGON 2	HABITATGE	FAMILIAR	
Símbol	482171	4637831	CAN VALLS	POLÍGON 2	HABITATGE	FAMILIAR	
01P3	483768	4639911	CAN GENER	POLÍGON 3	HABITATGE	FAMILIAR	
02P3	484717	4639898	MAS GIRONÈS	POLÍGON 3	HABITATGE	FAMILIAR	
03P3	484550	4638836	CAN ROS	POLÍGON 3	HABITATGE	FAMILIAR	
04P3	484470	4638653	CAN RIUROLA	POLÍGON 3	HABITATGE	FAMILIAR	
05P3	484457	4638716	CA N'ESGLEIES	POLÍGON 3	HABITATGE	FAMILIAR	
01P4	484441	4636682	CAN GLEIES	POLÍGON 4	HABITATGE	FAMILIAR	
02P4	484345	4636955	MAS CIURANA	POLÍGON 4	HABITATGE	FAMILIAR	
01P5	483682	4635474	MAS CALÇADA	POLÍGON 5	HABITATGE	FAMILIAR	
02P5	483832	4635899	MAS VILALLONGA	POLÍGON 5	HABITATGE	FAMILIAR	
03P5	483491	4635986	MAS SALA	POLÍGON 5	HABITATGE	FAMILIAR	
04P5	483061	4635932	CAN CORNELLÀ	POLÍGON 5	HABITATGE	FAMILIAR	
06P5	484010	4636110	CAN TRIBANA	POLÍGON 5	HABITATGE	FAMILIAR	
07P5	483944	4636235	CAN CASALS	POLÍGON 5	HABITATGE	FAMILIAR	
08P5	483293	4636218	MAS SALAMANYA	POLÍGON 5	HABITATGE	FAMILIAR	
09P5	482875	4636163	CA N'EIMERIC	POLÍGON 5	HABITATGE	FAMILIAR	
10P5	483561	4636343	LA TORREPONÇA	POLÍGON 5	HABITATGE	FAMILIAR	
11P5	483934	4636399	CA N'ISCLE	POLÍGON 5	HABITATGE	FAMILIAR	
12P5	484082	4636500	CAL XEC	POLÍGON 5	HABITATGE	FAMILIAR	
13P5	483946	4636543	CAN JORDI TARRÉS	POLÍGON 5	HABITATGE	FAMILIAR	
14P5	484062	4636662	LA CASA NOVA	POLÍGON 5	HABITATGE	FAMILIAR	
15P5	483959	4636774	CAN PALMADA	POLÍGON 5	HABITATGE	FAMILIAR	
16P5	483799	4636832	CAN TARRÉS	POLÍGON 5	HABITATGE	FAMILIAR	
17P5	483902	4636949	LA CASA VELLA	POLÍGON 5	HABITATGE	FAMILIAR	
18P5	484074	4637053	CAL MORAT	POLÍGON 5	HABITATGE	FAMILIAR	
19P5	484060	4637116	CAN COTORRA	POLÍGON 5	HABITATGE	FAMILIAR	
Símbol	483125	4635965	CASA NOVA DE CAN CORNELLÀ	POLÍGON 5	HABITATGE	FAMILIAR	
01P6	481947	4636812	LA GRANYANA	POLÍGON 6	HABITATGE	FAMILIAR	
02P6	482221	4636929	MAS PRATS	POLÍGON 6	HABITATGE	FAMILIAR	

02P6 bis	482225	4636893	MAS PRATS	POLÍGON 6	HABITATGE	FAMILIAR	
03P6	482046	4637241	CAN JOAQUIM ESGLEIES	POLÍGON 6	HABITATGE	FAMILIAR	
04P6	484214	4638084	CAN CALOT	POLÍGON 6	HABITATGE	FAMILIAR	
05P6	482647	4637072	CAN CALDERÓ VELL	POLÍGON 6	HABITATGE	FAMILIAR	
05P6 bis	482698	4637114	CAN CALDERÓ PETIT	POLÍGON 6	HABITATGE	FAMILIAR	
07P6	482849	4637156	CAN RUFÍ	POLÍGON 6	HABITATGE	FAMILIAR	
08P6	483531	4637426	MOLÍ D'EN BOSCH	POLÍGON 6	HABITATGE	FAMILIAR	
09P6	483572	4637392	CAN BOSCH	POLÍGON 6	HABITATGE	FAMILIAR	
10P6	482771	4637612	CAN VALLS	POLÍGON 6	HABITATGE	FAMILIAR	
11P6	482804	4637647	CASA MONTSERRAT SERRA	POLÍGON 6	HABITATGE	FAMILIAR	
13P6	482934	4637826	ELS PINS	POLÍGON 6	HABITATGE	FAMILIAR	
14P6	482921	4637698	CASA M ^{re} ROSA SERRA	POLÍGON 6	HABITATGE	FAMILIAR	
15P6	483038	4637626	CAN JOAQUIM SERRA	POLÍGON 6	HABITATGE	FAMILIAR	
16P6	483096	4637871	MAS COSTA	POLÍGON 6	HABITATGE	FAMILIAR	
17P6	483150	4637869	CAN BURDÓ	POLÍGON 6	HABITATGE	FAMILIAR	
18P6	483173	4637855	CASA ISABEL VINYOLES	POLÍGON 6	HABITATGE	FAMILIAR	
19P6	483214	4637879	CASA CONXITA VINYOLES	POLÍGON 6	HABITATGE	FAMILIAR	
20P6	483259	4637877	CASA PETITA BELLAGUARDA	POLÍGON 6	HABITATGE	FAMILIAR	
21P6	483379	4637856	CAN CRISTIÀ NOU	POLÍGON 6	HABITATGE	FAMILIAR	
22P6	483396	4637792	CAN CRISTIÀ	POLÍGON 6	HABITATGE	FAMILIAR	
23P6	483335	4637832	CAN POU	POLÍGON 6	HABITATGE	FAMILIAR	
24P6	483210	4637811	CAN TRES	POLÍGON 6	HABITATGE	FAMILIAR	
25P6	483090	4637831	CAN FUYÀ	POLÍGON 6	HABITATGE	FAMILIAR	
26P6	483116	4637753	CAN BRUGADA	POLÍGON 6	HABITATGE	FAMILIAR	
27P6	483114	4637783	CAN PALLOT	POLÍGON 6	HABITATGE	FAMILIAR	
28P6	483162	4637734	CAN PERICOT	POLÍGON 6	HABITATGE	FAMILIAR	
29P6	483200	4637717	CAN PERICOT NOU	POLÍGON 6	HABITATGE	FAMILIAR	
30P6	483218	4637747	CAL TIRÓ	POLÍGON 6	HABITATGE	FAMILIAR	
Símbol	482600	4637616	CAN MESTRES	POLÍGON 6	HABITATGE	FAMILIAR	
Símbol	482731	4637763	CAN TRIES	POLÍGON 6	HABITATGE	FAMILIAR	
Símbol	482640	4637728	CAN XIFRA	POLÍGON 6	HABITATGE	FAMILIAR	
01P7	481734	4636929	MOLÍ D'EN PLA	POLÍGON 7	HABITATGE	FAMILIAR	
02P7	481582	4636936	GRANJA LLEOPART	POLÍGON 7	HABITATGE	FAMILIAR	
03P7	481526	4636911	MAS PLA	POLÍGON 7	HABITATGE	FAMILIAR	
04P7	481559	4637132	MAS MORELL	POLÍGON 7	HABITATGE	FAMILIAR	
05P7	481330	4637384	CAN CAVALLERS (CAN BOILS)	POLÍGON 7	HABITATGE	FAMILIAR	
06P7	481496	4637379	MAS SEGUER	POLÍGON 7	HABITATGE	FAMILIAR	
Símbol	481919	4637847	MAS FÀBREGA	POLÍGON 7	HABITATGE	FAMILIAR	

ELEMENTS VULNERABLES RISC TRANSPORT MATÈRIES PERILLOSES (Pla TRANSCAT)

Elements vulnerables Autopista (AP7)							
CODI	X	Y	NOM	VEINAT	TIPOLOGIA	OCUPACIÓ	TELÈFON
Símbol	481093	4638770	CIM LA SELVA		INDUSTRIAL	TREBALLADORS	
Símbol	481056	4639467	BENZINERA AP7		INDUSTRIAL	TREBALLADORS	

07P7	481844	4637701	LA ROCA PETITA	POLÍGON 7	RESTAURANT	200 persones	
Símbol	481486	4638352	NOVOTEL	POLÍGON 1	ALLOTJAMENT	200 persones	
Símbol	481475	4638048	HOTEL SALLÈS	POLÍGON 1	ALLOTJAMENT	200 persones	
02P1	481768	4638187	CAN PROVENÇAL	POLÍGON 1	HABITATGE	FAMILIAR	
03P1	482064	4638416	L'HOSTAL NOU	POLÍGON 1	HABITATGE	FAMILIAR	
03P7	481527	4636911	MAS PLA	POLÍGON 7	HABITATGE	FAMILIAR	
02P7	481583	4636936	GRANJA LLEOPART	POLÍGON 7	HABITATGE	FAMILIAR	
04P7	481560	4637132	MAS MORELL	POLÍGON 7	HABITATGE	FAMILIAR	
06P7	481496	4637379	MAS SEGUER	POLÍGON 7	HABITATGE	FAMILIAR	
05P7	481331	4637384	CAN CAVALLERS (CAN BOILS)	POLÍGON 7	HABITATGE	FAMILIAR	
Símbol	481919	4637847	MAS FÀBREGA	POLÍGON 7	HABITATGE	FAMILIAR	

També es podrien veure afectades infraestructures de comunicació com la C-25, la N- 156, GIV-5341, el TGV i algun curs d'aigua de caràcter menor

Elements vulnerables Nacional 2 (A2)							
CODI	X	Y	NOM	VEINAT	TIPOLOGIA	OCUPACIÓ	TELÈFON
Símbol	482131	4639207	URB. CAN JORDI		NUCLI	101 habitants	
Símbol	482865	4638792	URB. PONENT		NUCLI	110 habitants	
Símbol	482560	4639030	POL. IND. PONENT		INDUSTRIAL	TREBALLADORS	
Símbol	482856	4639880	FRIUSA		INDUSTRIAL	TREBALLADORS	
Símbol	482193	4638698	ROBERLO		INDUSTRIAL	TREBALLADORS	
Símbol	482202	4638103	SECTOR SANT CRISTÒFOL (A2)		INDUSTRIAL	TREBALLADORS	
07P7	481844	4637701	LA ROCA PETITA	POLÍGON 7	RESTAURANT	200 persones	
06P1	482278	4638866	CAN CALAU	POLÍGON 1	HABITATGE	FAMILIAR	
08P1	481958	4639072	CAN BOTIRÓ	POLÍGON 1	HABITATGE	FAMILIAR	
07P1	481928	4638999	CAN PERRIS	POLÍGON 1	HABITATGE	FAMILIAR	
05P1	482040	4638685	CAN CARRETER DE LES BÒRIES	POLÍGON 1	HABITATGE	FAMILIAR	
02P1	481768	4638187	CAN PROVENÇAL	POLÍGON 1	HABITATGE	FAMILIAR	
11P1	482229	4639357	MAS ROVIRA	POLÍGON 1	HABITATGE	FAMILIAR	
03P1	482064	4638416	L'HOSTAL NOU	POLÍGON 1	HABITATGE	FAMILIAR	
09P1	482245	4639012	CAN MASSANA	POLÍGON 1	HABITATGE	FAMILIAR	
01P1	482461	4639550	MAS ARBUSSE	POLÍGON 1	HABITATGE	FAMILIAR	
05P1 bis	482005	4638679	CAN CARRETER NOU	POLÍGON 1	HABITATGE	FAMILIAR	
04P1	482209	4638610	CAN TEIXIDOR	POLÍGON 1	HABITATGE	FAMILIAR	
10P1	482312	4639134	CAN ROURA	POLÍGON 1	HABITATGE	FAMILIAR	
13P2	482567	4638555	CAN CORDONEDA	POLÍGON 2	HABITATGE	FAMILIAR	
05P2	482689	4638210	CAN PUJADES	POLÍGON 2	HABITATGE	FAMILIAR	
07P2	482575	4638306	CAN MALGÀ	POLÍGON 2	HABITATGE	FAMILIAR	
08P2	482407	4638358	CAN BAGUE	POLÍGON 2	HABITATGE	FAMILIAR	
12P2	482351	4638569	CAN MARTORELL	POLÍGON 2	HABITATGE	FAMILIAR	
05P2 bis	482710	4638195	CAN PUJADES NOU	POLÍGON 2	HABITATGE	FAMILIAR	
22P2	482688	4639772	CAN ALCALÀ	POLÍGON 2	HABITATGE	FAMILIAR	
51P2	482893	4639738	BADIA1	POLÍGON 2	HABITATGE	FAMILIAR	
23P2	482927	4639745	CAN TULSÀ	POLÍGON 2	HABITATGE	FAMILIAR	
31P2	482836	4639522	CAN SOLIES	POLÍGON 2	HABITATGE	FAMILIAR	

17P2	482722	4639390	CAN XICU DEL FORN	POLÍGON 2	HABITATGE	FAMILIAR	
17P2 bis	482762	4639355	CAN TRICU NOU	POLÍGON 2	HABITATGE	FAMILIAR	
47P2	482591	4638798	CAN BONMATÍ	POLÍGON 2	HABITATGE	FAMILIAR	
47P2 bis	482593	4638761	CAN BONMATÍ NOU	POLÍGON 2	HABITATGE	FAMILIAR	
15P2	482770	4638702	CA L'ARBRES	POLÍGON 2	HABITATGE	FAMILIAR	
11P2	482337	4638529	CAN MOLAS	POLÍGON 2	HABITATGE	FAMILIAR	
10P2	482335	4638472	CAN TURBANY	POLÍGON 2	HABITATGE	FAMILIAR	
35P2	482489	4638399	CAN MET JANET	POLÍGON 2	HABITATGE	FAMILIAR	
09P2	482638	4638455	CAN MET SEBI	POLÍGON 2	HABITATGE	FAMILIAR	
01P2	482364	4637881	MAS PASTELLS	POLÍGON 2	HABITATGE	FAMILIAR	
36P2	482604	4637837	CAN JANET DORCA	POLÍGON 2	HABITATGE	FAMILIAR	
Símbol	482171	4637831	CAN VALLS	POLÍGON 2	HABITATGE	FAMILIAR	
02P6	482222	4636929	MAS PRATS	POLÍGON 6	HABITATGE	FAMILIAR	
01P6	481948	4636812	LA GRANYANA	POLÍGON 6	HABITATGE	FAMILIAR	
02P6 bis	482225	4636893	MAS PRATS	POLÍGON 6	HABITATGE	FAMILIAR	
03P6	482047	4637241	CAN JOAQUIM ESGLEIES	POLÍGON 6	HABITATGE	FAMILIAR	
Símbol	482601	4637616	CAN MESTRES	POLÍGON 6	HABITATGE	FAMILIAR	
03P7	481527	4636911	MAS PLA	POLÍGON 7	HABITATGE	FAMILIAR	
02P7	481583	4636936	GRANJA LLEOPART	POLÍGON 7	HABITATGE	FAMILIAR	
01P7	481735	4636929	MOLÍ D'EN PLA	POLÍGON 7	HABITATGE	FAMILIAR	
04P7	481560	4637132	MAS MORELL	POLÍGON 7	HABITATGE	FAMILIAR	
06P7	481496	4637379	MAS SEGUER	POLÍGON 7	HABITATGE	FAMILIAR	
	481919	4637847	MAS FÀBREGA	POLÍGON 7	HABITATGE	FAMILIAR	

També es podrien veure afectades infraestructures de comunicació com la C-25, la N- 156, GIV-5341, el TGV i algun curs d'aigua de caràcter menor

Elements vulnerables Tren Alta Velocitat (AVE)							
CODI	X	Y	NOM	VEINAT	TIPOLOGIA	OCUPACIÓ	TELÈFON
Símbol	482131	4639207	URB. CAN JORDI		NUCLI	101 habitants	
Símbol	481093	4638770	CIM LA SELVA		INDUSTRIAL	TREBALLADORS	
Símbol	481056	4639467	BENZINERA AP7		INDUSTRIAL	TREBALLADORS	
Símbol	481486	4638352	NOVOTEL	POLÍGON 1	ALLOTJAMENT	200 persones	
Símbol	481475	4638048	HOTEL SALLÈS	POLÍGON 1	ALLOTJAMENT	200 persones	
05P7	481331	4637384	CAN CAVALLERS (CAN BOILS)	POLÍGON 7	HABITATGE	FAMILIAR	
08P1	481958	4639072	CAN BOTIRÓ	POLÍGON 1	HABITATGE	FAMILIAR	
07P1	481928	4638999	CAN PERRIS	POLÍGON 1	HABITATGE	FAMILIAR	

També es podrien veure afectades infraestructures de comunicació com la C-25, AP7, la N- 156, i algun curs d'aigua de caràcter menor

Elements vulnerables ferrocarril Barcelona – Portbou (FFCC)							
CODI	X	Y	NOM	VEINAT	TIPOLOGIA	OCUPACIÓ	TELÈFON
Símbol	483838	4638706	URB. MAS JOALS		NUCLI	209 habitants	
Símbol	483845	4639144	POL. IND. CENTRAL		INDUSTRIAL	TREBALLADORS	
Símbol	484563	4639290	POL. IND. LLEVANT		INDUSTRIAL	TREBALLADORS	
Símbol	484353	4638322	SECTOR ESTACIÓ		INDUSTRIAL	TREBALLADORS	

Símbol	484294	4638165	ACEBSA		INDUSTRIAL	TREBALLADORS	
Símbol	484516	4638433	FRIGORÍFICS COSTA BRAVA		INDUSTRIAL	TREBALLADORS	
Símbol	484330	4638390	BENZINERA		INDUSTRIAL	TREBALLADORS	
30P2	483431	4639400	CAN MESQUITA	POLÍGON 2	HABITATGE	FAMILIAR	
27P2	483469	4639577	CAN RIBOT	POLÍGON 2	HABITATGE	FAMILIAR	
26P2	483418	4639718	MAS JANOT	POLÍGON 2	HABITATGE	FAMILIAR	
25P2	483415	4639962	MAS GALI	POLÍGON 2	HABITATGE	FAMILIAR	
28P2	483842	4639683	MAS AGNÈS	POLÍGON 2	HABITATGE	FAMILIAR	
29P2	483686	4639408	CAN PERET VERMELL	POLÍGON 2	HABITATGE	FAMILIAR	
53P2	483427	4639571	CAN PALOMERAS	POLÍGON 2	HABITATGE	FAMILIAR	
54P2	483413	4639620	CAN GRIFOL	POLÍGON 2	HABITATGE	FAMILIAR	
40P2	484344	4638807	CAN RAUTIS	POLÍGON 2	HABITATGE	FAMILIAR	
42P2	484347	4638493	CAN TONET RIUROLA	POLÍGON 2	HABITATGE	FAMILIAR	
43P2	484367	4638610	CAN LLORENS	POLÍGON 2	HABITATGE	FAMILIAR	
45P2	484343	4638580	CAN BANAL	POLÍGON 2	HABITATGE	FAMILIAR	
41P2	484322	4638586	CAN XIRGO	POLÍGON 2	HABITATGE	FAMILIAR	
39P2	484147	4638381	CAN CONIS	POLÍGON 2	HABITATGE	FAMILIAR	
37P2	484337	4638239	CAN BARRETÒ	POLÍGON 2	HABITATGE	FAMILIAR	
46P2	484190	4638201	CAN BALL-LLOSERA	POLÍGON 2	HABITATGE	FAMILIAR	
21P2	484146	4638238	CASA ROSITA XIRGO	POLÍGON 2	HABITATGE	FAMILIAR	
16P2	484115	4638284	CASA JOAQUIM BOADAS SERRA	POLÍGON 2	HABITATGE	FAMILIAR	
20P2	484074	4638263	CAN JOSEP BOADAS SERRA	POLÍGON 2	HABITATGE	FAMILIAR	
16P2 bis	484068	4638331	CASA Ma. SERRA BOFILL	POLÍGON 2	HABITATGE	FAMILIAR	
24P2	483285	4639959	MAS GALI NOU	POLÍGON 2	HABITATGE	FAMILIAR	
01P3	483769	4639911	CAN GENER	POLÍGON 3	HABITATGE	FAMILIAR	
03P3	484550	4638836	CAN ROS	POLÍGON 3	HABITATGE	FAMILIAR	
05P3	484458	4638716	CA N'ESGLEIES	POLÍGON 3	HABITATGE	FAMILIAR	
04P3	484470	4638653	CAN RIUROLA	POLÍGON 3	HABITATGE	FAMILIAR	
01P4	484441	4636682	CAN GLEIES	POLÍGON 4	HABITATGE	FAMILIAR	
02P4	484345	4636955	MAS CIURANA	POLÍGON 4	HABITATGE	FAMILIAR	
02P5	483833	4635899	MAS VILALLONGA	POLÍGON 5	HABITATGE	FAMILIAR	
01P5	483682	4635474	MAS CALÇADA	POLÍGON 5	HABITATGE	FAMILIAR	
11P5	483934	4636399	CA N'ISCLE	POLÍGON 5	HABITATGE	FAMILIAR	
07P5	483944	4636235	CAN CASALS	POLÍGON 5	HABITATGE	FAMILIAR	
14P5	484062	4636662	LA CASA NOVA	POLÍGON 5	HABITATGE	FAMILIAR	
17P5	483903	4636949	LA CASA VELLA	POLÍGON 5	HABITATGE	FAMILIAR	
19P5	484060	4637116	CAN COTORRA	POLÍGON 5	HABITATGE	FAMILIAR	
18P5	484074	4637053	CAL MORAT	POLÍGON 5	HABITATGE	FAMILIAR	
16P5	483800	4636832	CAN TARRÉS	POLÍGON 5	HABITATGE	FAMILIAR	
15P5	483959	4636774	CAN PALMADA	POLÍGON 5	HABITATGE	FAMILIAR	
13P5	483946	4636543	CAN JORDI TARRÉS	POLÍGON 5	HABITATGE	FAMILIAR	
12P5	484082	4636500	CAL XEC	POLÍGON 5	HABITATGE	FAMILIAR	
06P5	484010	4636110	CAN TRIBANA	POLÍGON 5	HABITATGE	FAMILIAR	

04P6	484215	4638084	CAN CALOT	POLÍGON 6	HABITATGE	FAMILIAR	
També es podrien veure afectades infraestructures de comunicació com la C-25 i algun curs d'aigua de caràcter menor							

ELEMENTS VULNERABLES RISC ACCIDENT RADIOLÒGIC (Pla RADCAT)

CODI	X	Y	NOM	VEINAT	TIPOLOGIA	OCUPACIÓ	TELÈFON
Símbol	484091	4639182	COMEXI GROUP INDUSTRIES SAU		INDUSTRIAL	TREBALLADORS	
Símbol	483845	4639144	Accessos POL. IND. CENTRAL		INDUSTRIAL	TREBALLADORS	

ELEMENTS VULNERABLES RISC ACCIDENT AERONÀUTIC (Pla AEROCAT)

CODI	X	Y	NOM	VEINAT	TIPOLOGIA	OCUPACIÓ	TELÈFON
Símbol	481093	4638770	CIM LA SELVA		INDUSTRIAL	TREBALLADORS	
Símbol	481056	4639467	BENZINERA AP7		INDUSTRIAL	TREBALLADORS	
També es podrien veure afectades infraestructures de comunicació com la AP7, la N- 156 o el TGV o algun curs d'aigua de caràcter menor							

ELEMENTS VULNERABLES RISC PER SISMES (Pla SISMICAT)

CODI	X	Y	NOM	VEINAT	TIPOLOGIA	OCUPACIÓ	TELÈFON
Símbol	482131	4639207	URB. CAN JORDI		NUCLI	101 habitants	
Símbol	482865	4638792	URB. PONENT		NUCLI	110 habitants	
Símbol	483837	4638706	URB. MAS JOALS		NUCLI	209 habitants	
Símbol	483624	4638225	RIUDELLOTS DE LA SELVA		NUCLI	1140 habitants	
Símbol	482559	4639030	POL. IND. PONENT		INDUSTRIAL	TREBALLADORS	
Símbol	483844	4639144	POL. IND. CENTRAL		INDUSTRIAL	TREBALLADORS	
Símbol	484562	4639290	POL. IND. LLEVANT		INDUSTRIAL	TREBALLADORS	
Símbol	484353	4638322	SECTOR ESTACIÓ		INDUSTRIAL	TREBALLADORS	
Símbol	484294	4638165	ACEBSA		INDUSTRIAL	TREBALLADORS	
Símbol	484516	4638433	FRIGORÍFICS COSTA BRAVA		INDUSTRIAL	TREBALLADORS	
Símbol	481092	4638770	CIM LA SELVA		INDUSTRIAL	TREBALLADORS	
Símbol	482855	4639880	FRIUSA		INDUSTRIAL	TREBALLADORS	
Símbol	482193	4638698	ROBERLO		INDUSTRIAL	TREBALLADORS	
Símbol	484329	4638390	BENZINERA TEVICO		INDUSTRIAL	TREBALLADORS	
Símbol	481056	4639467	BENZINERA AP7		INDUSTRIAL	TREBALLADORS	
Símbol	482201	4638103	SECTOR SANT CRISTÒFOL (A2)		INDUSTRIAL	TREBALLADORS	
06P6	482575	4637196	CAN CALDERÓ NOU	POLÍGON 6	RESTAURANT	100 persones	
07P7	481843	4637701	LA ROCA PETITA	POLÍGON 7	RESTAURANT	200 persones	
30P2 bis	483420	4639376	CAN MESQUITA RESTAURANT	POLÍGON 2	RESTAURANT	75 persones	
Símbol	481486	4638352	NOVOTEL	POLÍGON 1	ALLOTJAMENT	200 persones	
Símbol	481475	4638048	HOTEL SALLÈS	POLÍGON 1	ALLOTJAMENT	200 persones	
Símbol	483490	4638105	ESCOLA PÚBLICA	RIUDELLOTS	EQUIPAMENT	USUARIS	
Símbol	483525	4638120	LLAR D'INFANTS	RIUDELLOTS	EQUIPAMENT	USUARIS	
Símbol	483490	4638147	CENTRE GENT GRAN LLIRI BLAU	RIUDELLOTS	EQUIPAMENT	USUARIS	
Símbol	483527	4638604	ZON ESPORTIVA MUNICIPAL	RIUDELLOTS	EQUIPAMENT	USUARIS	

Símbol	482949	4638622	MIFAS	URB.PONENT	EQUIP. PRIVAT	USUARIS	
01P1	482461	4639550	MAS ARBUSSER	POLÍGON 1	HABITATGE	FAMILIAR	
02P1	481767	4638187	CAN PROVENÇAL	POLÍGON 1	HABITATGE	FAMILIAR	
03P1	482064	4638416	L'HOSTAL NOU	POLÍGON 1	HABITATGE	FAMILIAR	
04P1	482209	4638610	CAN TEIXIDOR	POLÍGON 1	HABITATGE	FAMILIAR	
05P1	482040	4638685	CAN CARRETER DE LES BÒRIES	POLÍGON 1	HABITATGE	FAMILIAR	
05P1 bis	482004	4638679	CAN CARRETER NOU	POLÍGON 1	HABITATGE	FAMILIAR	
06P1	482278	4638866	CAN CALAU	POLÍGON 1	HABITATGE	FAMILIAR	
07P1	481928	4638999	CAN PERRIS	POLÍGON 1	HABITATGE	FAMILIAR	
08P1	481957	4639072	CAN BOTIRÓ	POLÍGON 1	HABITATGE	FAMILIAR	
09P1	482245	4639012	CAN MASSANA	POLÍGON 1	HABITATGE	FAMILIAR	
10P1	482311	4639134	CAN ROURA	POLÍGON 1	HABITATGE	FAMILIAR	
11P1	482228	4639357	MAS ROVIRA	POLÍGON 1	HABITATGE	FAMILIAR	
01P2	482364	4637881	MAS PASTELLS	POLÍGON 2	HABITATGE	FAMILIAR	
02P2	482902	4637979	CAN SIMON	POLÍGON 2	HABITATGE	FAMILIAR	
02P2 bis	482850	4637965	CAN DORCA NOU	POLÍGON 2	HABITATGE	FAMILIAR	
03P2	483340	4638044	MAS BELLAGUARDA	POLÍGON 2	HABITATGE	FAMILIAR	
04P2	482890	4638162	CAN COLL	POLÍGON 2	HABITATGE	FAMILIAR	
05P2	482689	4638210	CAN PUJADES	POLÍGON 2	HABITATGE	FAMILIAR	
05P2 bis	482710	4638195	CAN PUJADES NOU	POLÍGON 2	HABITATGE	FAMILIAR	
06P2	483267	4638233	MAS VIDAL	POLÍGON 2	HABITATGE	FAMILIAR	
07P2	482574	4638306	CAN MALGÀ	POLÍGON 2	HABITATGE	FAMILIAR	
08P2	482407	4638358	CAN BAGUE	POLÍGON 2	HABITATGE	FAMILIAR	
09P2	482638	4638455	CAN MET SEBI	POLÍGON 2	HABITATGE	FAMILIAR	
10P2	482335	4638472	CAN TURBANY	POLÍGON 2	HABITATGE	FAMILIAR	
11P2	482336	4638529	CAN MOLAS	POLÍGON 2	HABITATGE	FAMILIAR	
12P2	482350	4638569	CAN MARTORELL	POLÍGON 2	HABITATGE	FAMILIAR	
12P6	482859	4637786	CAN XICU NOU	POLÍGON 2	HABITATGE	FAMILIAR	
13P2	482566	4638555	CAN CORDONEDA	POLÍGON 2	HABITATGE	FAMILIAR	
14P2	482856	4638574	CAN SIMON DEL BOSC	POLÍGON 2	HABITATGE	FAMILIAR	
15P2	482769	4638702	CA L'ARBRES	POLÍGON 2	HABITATGE	FAMILIAR	
16P2	484114	4638284	CASA JOAQUIM BOADAS SERRA	POLÍGON 2	HABITATGE	FAMILIAR	
16P2 bis	484067	4638331	CASA Ma. SERRA BOFILL	POLÍGON 2	HABITATGE	FAMILIAR	
17P2	482722	4639390	CAN XICU DEL FORN	POLÍGON 2	HABITATGE	FAMILIAR	
17P2 bis	482761	4639355	CAN TRICU NOU	POLÍGON 2	HABITATGE	FAMILIAR	
18P2	483094	4639146	CAN BUIXÓ	POLÍGON 2	HABITATGE	FAMILIAR	
19P2	483222	4638761	CAN BERENQUER	POLÍGON 2	HABITATGE	FAMILIAR	
19P2 bis	483235	4638711	CAN MAS VILÀ NOU	POLÍGON 2	HABITATGE	FAMILIAR	
20P2	484073	4638263	CAN JOSEP BOADAS SERRA	POLÍGON 2	HABITATGE	FAMILIAR	
21P2	484146	4638238	CASA ROSITA XIRGO	POLÍGON 2	HABITATGE	FAMILIAR	
22P2	482688	4639772	CAN ALCALÀ	POLÍGON 2	HABITATGE	FAMILIAR	
23P2	482927	4639745	CAN TULSÀ	POLÍGON 2	HABITATGE	FAMILIAR	
24P2	483284	4639959	MAS GALI NOU	POLÍGON 2	HABITATGE	FAMILIAR	
25P2	483415	4639962	MAS GALI	POLÍGON 2	HABITATGE	FAMILIAR	
26P2	483417	4639718	MAS JANOT	POLÍGON 2	HABITATGE	FAMILIAR	

27P2	483468	4639577	CAN RIBOT	POLÍGON 2	HABITATGE	FAMILIAR	
28P2	483842	4639683	MAS AGNÈS	POLÍGON 2	HABITATGE	FAMILIAR	
29P2	483685	4639408	CAN PERET VERMELL	POLÍGON 2	HABITATGE	FAMILIAR	
30P2	483431	4639400	CAN MESQUITA	POLÍGON 2	HABITATGE	FAMILIAR	
31P2	482836	4639522	CAN SOLIES	POLÍGON 2	HABITATGE	FAMILIAR	
32P2	483212	4638951	CAN PEIXANT	POLÍGON 2	HABITATGE	FAMILIAR	
33P2	483147	4638891	CAN ROSSEND	POLÍGON 2	HABITATGE	FAMILIAR	
34P2	483280	4638790	CAL QUECO	POLÍGON 2	HABITATGE	FAMILIAR	
35P2	482488	4638399	CAN MET JANET	POLÍGON 2	HABITATGE	FAMILIAR	
36P2	482604	4637837	CAN JANET DORCA	POLÍGON 2	HABITATGE	FAMILIAR	
37P2	484337,4	4638239	CAN BARRETÓ	POLÍGON 2	HABITATGE	FAMILIAR	
38P2	483025	4638354	CAL MOSSO D'EN CALVET	POLÍGON 2	HABITATGE	FAMILIAR	
39P2	484146	4638381	CAN CONIS	POLÍGON 2	HABITATGE	FAMILIAR	
40P2	484343	4638807	CAN RAUTIS	POLÍGON 2	HABITATGE	FAMILIAR	
41P2	484321	4638586	CAN XIRGO	POLÍGON 2	HABITATGE	FAMILIAR	
42P2	484347	4638493	CAN TONET RIUROLA	POLÍGON 2	HABITATGE	FAMILIAR	
43P2	484366	4638610	CAN LLORENS	POLÍGON 2	HABITATGE	FAMILIAR	
44P2	482936	4637970	CAN DORCA	POLÍGON 2	HABITATGE	FAMILIAR	
45P2	484343	4638580	CAN BANAL	POLÍGON 2	HABITATGE	FAMILIAR	
46P2	484190	4638201	CAN BALL-LLOSERA	POLÍGON 2	HABITATGE	FAMILIAR	
47P2	482590	4638798	CAN BONMATÍ	POLÍGON 2	HABITATGE	FAMILIAR	
47P2 bis	482592	4638761	CAN BONMATÍ NOU	POLÍGON 2	HABITATGE	FAMILIAR	
48P2	483797	4638497	CAN MASGRAU	POLÍGON 2	HABITATGE	FAMILIAR	
49P2	482947	4638013	CAN TUBERT	POLÍGON 2	HABITATGE	FAMILIAR	
51P2	482893	4639738	BADIA1	POLÍGON 2	HABITATGE	FAMILIAR	
52P2	483073	4637920	CAN BELLAGUARDA NOU	POLÍGON 2	HABITATGE	FAMILIAR	
53P2	483426	4639571	CAN PALOMERAS	POLÍGON 2	HABITATGE	FAMILIAR	
54P2	483413	4639620	CAN GRIFOL	POLÍGON 2	HABITATGE	FAMILIAR	
Símbol	482171	4637831	CAN VALLS	POLÍGON 2	HABITATGE	FAMILIAR	
01P3	483768	4639911	CAN GENER	POLÍGON 3	HABITATGE	FAMILIAR	
02P3	484717	4639898	MAS GIRONÈS	POLÍGON 3	HABITATGE	FAMILIAR	
03P3	484550	4638836	CAN ROS	POLÍGON 3	HABITATGE	FAMILIAR	
04P3	484470	4638653	CAN RIUROLA	POLÍGON 3	HABITATGE	FAMILIAR	
05P3	484457	4638716	CA N'ESGLEIES	POLÍGON 3	HABITATGE	FAMILIAR	
01P4	484441	4636682	CAN GLEIES	POLÍGON 4	HABITATGE	FAMILIAR	
02P4	484345	4636955	MAS CIURANA	POLÍGON 4	HABITATGE	FAMILIAR	
01P5	483682	4635474	MAS CALÇADA	POLÍGON 5	HABITATGE	FAMILIAR	
02P5	483832	4635899	MAS VILALLONGA	POLÍGON 5	HABITATGE	FAMILIAR	
03P5	483491	4635986	MAS SALA	POLÍGON 5	HABITATGE	FAMILIAR	
04P5	483061	4635932	CAN CORNELLÀ	POLÍGON 5	HABITATGE	FAMILIAR	
06P5	484010	4636110	CAN TRIBANA	POLÍGON 5	HABITATGE	FAMILIAR	
07P5	483944	4636235	CAN CASALS	POLÍGON 5	HABITATGE	FAMILIAR	
08P5	483293	4636218	MAS SALAMANYA	POLÍGON 5	HABITATGE	FAMILIAR	
09P5	482875	4636163	CA N'EIMERIC	POLÍGON 5	HABITATGE	FAMILIAR	
10P5	483561	4636343	LA TORREPONÇA	POLÍGON 5	HABITATGE	FAMILIAR	

11P5	483934	4636399	CA N'ISCLE	POLÍGON 5	HABITATGE	FAMILIAR	
12P5	484082	4636500	CAL XEC	POLÍGON 5	HABITATGE	FAMILIAR	
13P5	483946	4636543	CAN JORDI TARRÉS	POLÍGON 5	HABITATGE	FAMILIAR	
14P5	484062	4636662	LA CASA NOVA	POLÍGON 5	HABITATGE	FAMILIAR	
15P5	483959	4636774	CAN PALMADA	POLÍGON 5	HABITATGE	FAMILIAR	
16P5	483799	4636832	CAN TARRÉS	POLÍGON 5	HABITATGE	FAMILIAR	
17P5	483902	4636949	LA CASA VELLA	POLÍGON 5	HABITATGE	FAMILIAR	
18P5	484074	4637053	CAL MORAT	POLÍGON 5	HABITATGE	FAMILIAR	
19P5	484060	4637116	CAN COTORRA	POLÍGON 5	HABITATGE	FAMILIAR	
Símbol	483125	4635965	CASA NOVA DE CAN CORNELLÀ	POLÍGON 5	HABITATGE	FAMILIAR	
01P6	481947	4636812	LA GRANYANA	POLÍGON 6	HABITATGE	FAMILIAR	
02P6	482221	4636929	MAS PRATS	POLÍGON 6	HABITATGE	FAMILIAR	
02P6 bis	482225	4636893	MAS PRATS	POLÍGON 6	HABITATGE	FAMILIAR	
03P6	482046	4637241	CAN JOAQUIM ESGLEIES	POLÍGON 6	HABITATGE	FAMILIAR	
04P6	484214	4638084	CAN CALOT	POLÍGON 6	HABITATGE	FAMILIAR	
05P6	482647	4637072	CAN CALDERÓ VELL	POLÍGON 6	HABITATGE	FAMILIAR	
05P6 bis	482698	4637114	CAN CALDERÓ PETIT	POLÍGON 6	HABITATGE	FAMILIAR	
07P6	482849	4637156	CAN RUFÍ	POLÍGON 6	HABITATGE	FAMILIAR	
08P6	483531	4637426	MOLÍ D'EN BOSCH	POLÍGON 6	HABITATGE	FAMILIAR	
09P6	483572	4637392	CAN BOSCH	POLÍGON 6	HABITATGE	FAMILIAR	
10P6	482771	4637612	CAN VALLS	POLÍGON 6	HABITATGE	FAMILIAR	
11P6	482804	4637647	CASA MONTSERRAT SERRA	POLÍGON 6	HABITATGE	FAMILIAR	
13P6	482934	4637826	ELS PINS	POLÍGON 6	HABITATGE	FAMILIAR	
14P6	482921	4637698	CASA M ^a ROSA SERRA	POLÍGON 6	HABITATGE	FAMILIAR	
15P6	483038	4637626	CAN JOAQUIM SERRA	POLÍGON 6	HABITATGE	FAMILIAR	
16P6	483096	4637871	MAS COSTA	POLÍGON 6	HABITATGE	FAMILIAR	
17P6	483150	4637869	CAN BURDÓ	POLÍGON 6	HABITATGE	FAMILIAR	
18P6	483173	4637855	CASA ISABEL VINYOLES	POLÍGON 6	HABITATGE	FAMILIAR	
19P6	483214	4637879	CASA CONXITA VINYOLES	POLÍGON 6	HABITATGE	FAMILIAR	
20P6	483259	4637877	CASA PETITA BELLAGUARDA	POLÍGON 6	HABITATGE	FAMILIAR	
21P6	483379	4637856	CAN CRISTIÀ NOU	POLÍGON 6	HABITATGE	FAMILIAR	
22P6	483396	4637792	CAN CRISTIÀ	POLÍGON 6	HABITATGE	FAMILIAR	
23P6	483335	4637832	CAN POU	POLÍGON 6	HABITATGE	FAMILIAR	
24P6	483210	4637811	CAN TRES	POLÍGON 6	HABITATGE	FAMILIAR	
25P6	483090	4637831	CAN FUYÀ	POLÍGON 6	HABITATGE	FAMILIAR	
26P6	483116	4637753	CAN BRUGADA	POLÍGON 6	HABITATGE	FAMILIAR	
27P6	483114	4637783	CAN PALLOT	POLÍGON 6	HABITATGE	FAMILIAR	
28P6	483162	4637734	CAN PERICOT	POLÍGON 6	HABITATGE	FAMILIAR	
29P6	483200	4637717	CAN PERICOT NOU	POLÍGON 6	HABITATGE	FAMILIAR	
30P6	483218	4637747	CAL TIRÓ	POLÍGON 6	HABITATGE	FAMILIAR	
Símbol	482600	4637616	CAN MESTRES	POLÍGON 6	HABITATGE	FAMILIAR	
Símbol	482731	4637763	CAN TRIES	POLÍGON 6	HABITATGE	FAMILIAR	
Símbol	482640	4637728	CAN XIFRA	POLÍGON 6	HABITATGE	FAMILIAR	
01P7	481734	4636929	MOLÍ D'EN PLA	POLÍGON 7	HABITATGE	FAMILIAR	
02P7	481582	4636936	GRANJA LLEOPART	POLÍGON 7	HABITATGE	FAMILIAR	

03P7	481526	4636911	MAS PLA	POLÍGON 7	HABITATGE	FAMILIAR	
04P7	481559	4637132	MAS MORELL	POLÍGON 7	HABITATGE	FAMILIAR	
05P7	481330	4637384	CAN CAVALLERS (CAN BOILS)	POLÍGON 7	HABITATGE	FAMILIAR	
06P7	481496	4637379	MAS SEGUER	POLÍGON 7	HABITATGE	FAMILIAR	
Símbol	481919	4637847	MAS FÀBREGA	POLÍGON 7	HABITATGE	FAMILIAR	

6.6 ANNEX 6. CRITERIS D'ACTIVACIÓ PER CADA RISC ESPECIAL

INUNDACIONS

» **PREAVÍS:**

El preavís del PAM per inundacions es donarà en els casos següents:

- * Quan el **CECAT** informa d'un preavís del Pla INUNCAT derivat del control de preses, quan aquest control implica maniobres ordinàries amb cabals superiors als habituals.

El preavís no implica l'activació del Pla.

» **PREALERTA:**

La pre-alerta del PAM per inundacions es donarà en els casos següents:

- * Quan el **CECAT** informa d'una prealerta del Pla INUNCAT derivat del control de preses, quan l'aigua que es desguassa de la presa sigui proper al cabal que pot produir inundacions aigües avall d'aquesta.
- * Quan el **CECAT** informa d'una pre-alerta del Pla INUNCAT per possible afectació a la zona on es troba el municipi.

La pre-alerta no implica l'activació del Pla.

» **ALERTA:**

El Pla s'activa en **fase d'alerta** davant de les situacions següents:

- * Quan el **CECAT** informa de l'activació del Pla INUNCAT en fase d'alerta per afectació a la zona on es troba el municipi.
- * Davant d'inundacions en zones de conreu que no afectin ni puguin afectar a persones, béns i vies de comunicació.
- * Quan hi ha paràmetres objectius que fan preveure inundacions importants o imminents a curt termini.
- * Al final d'una situació d'emergència, mentre es realitzin les tasques que permetran el retorn a la normalitat.
- * Quan el **CECAT** indiqui que la presa o bassa,... ha qualificat l'escenari 1 (aplicació de mesures correctores) i/o l'aigua que es desguassa de la presa o bassa sigui la que produeix desbordament sense que hi hagi danys importants.

» **EMERGÈNCIA:**

El Pla s'activa en **fase d'emergència** davant de les situacions següents:

- * Quan el **CECAT** informa de l'activació del Pla INUNCAT en fase d'emergència per afectació a la zona on es trobi el municipi.
- * Quan hi ha inundacions i aquest fet pot comportar, per la seva evolució, un greu risc per al municipi.
- * Quan el **CECAT** indiqui que la presa o bassa,... ha qualificat l'escenari 2 (excepcional) i/o el desguàs de la presa o bassa sigui la que produeixi danys importants.

Críteris d'activació:

Succés	Nivell d'activació
Tasques de control de les preses, si aquest implica maniobres ordinàries amb cabals superiors als habituals	Preavís
Tasques de control de preses, quan l'aigua que es desguassa de la presa sigui proper al cabal que pot produir inundacions aigües avall d'aquesta	Prealerta
Inundacions amb possibilitat d'afectació important a nuclis de població, grans instal·lacions comercials, industrials o agrícoles, serveis bàsics, vies de comunicació, infraestructures, ramaderies, etc.	Emergència
Inundacions amb possibilitat d'afectació lleu a habitatges aïllats, instal·lacions comercials, industrials, agrícoles, ramaderes, serveis bàsics, etc.	Alerta / Emergència
Afectació per mal funcionament de la presa o bassa	Alerta / Emergència
Inundacions de guals i altres zones sense presència de població	Alerta
Predicció d'inundacions imminents per informació meteorològica i hidrològica	Alerta
Predicció de pluges intenses	No Activació / Alerta

NEVADES

Seguint la filosofia del Pla NEUCAT, davant d'una previsió de nevades, abans d'activar el Pla d'actuació municipal en alerta o en emergència, el municipi pot començar a fer tota una sèrie d'actuacions preventives per minimitzar les possibles conseqüències de les nevades previstes.

En funció del marge de temps associat a les prediccions meteorològiques, hi ha dos situacions: avís i prealerta.

▶ AVÍS:

- * Quan el CECAT envii el Preavís de **Situació Meteorològica de Perill per neu** del Servei Meteorològic de Catalunya.
- * Quan el CECAT envii el mapa comarcal de risc i el municipi estigui en una comarca amb **risc baix** per nevades com a conseqüència de l'emissió d'un avís de perill meteorològic **SMP** per neu per part del Servei Meteorològic de Catalunya.

▶ PREALERTA:

- * Quan el CECAT envii el mapa comarcal de risc i el municipi estigui en una comarca amb **risc moderat** per nevades com a conseqüència de l'emissió d'un avís de perill meteorològic **SMP** per neu per part del Servei Meteorològic de Catalunya.
- * Quan CECAT envii que des de la Direcció del Pla NEUCAT, en funció de la mobilitat prevista, estima la necessitat de fer una major difusió del risc de nevades en la comarca on hi ha el municipi encara que es trobin en situació de **risc baix**.

Nivells i Criteris d'Activació

▶ **ACTIVACIÓ DEL PAM EN ALERTA:**

- * Quan el CECAT envii el mapa comarcal de risc i el municipi estigui en una comarca amb **risc alt** per nevades com a conseqüència de l'emissió d'un avís de perill meteorològic **SMP** per neu per part del Servei Meteorològic de Catalunya.
- * Quan, com a conseqüència de la neu, en el municipi es comencin a produir **afectacions puntuals i/o lleus** sobre la xarxa viària i/o ferroviària, algun dels serveis bàsics o a la població.

▶ **ACTIVACIÓ DEL PAM EN EMERGÈNCIA 1:**

- * Quan el CECAT envii el mapa comarcal de risc i el municipi estigui en una comarca amb **risc mol extrem** per nevades com a conseqüència de l'emissió d'un avís de perill meteorològic **SMP** per neu per part del Servei Meteorològic de Catalunya.
- * Quan el CECAT envii l'activació d'emergència 1 a la comarca on es troba situat el municipi.
- * Com a conseqüència de la neu, en el municipi, es comencin a produir **afectacions** a la xarxa viària i/o ferroviària, algun dels serveis bàsics o a la població.
- * Quan a nivell municipal, es talli el trànsit de vehicles pesants, articulats,... i es derivin als aparcaments preestablerts, a fi de facilitar els treballs de neteja.
- * Quan sigui obligatori l'ús de cadenes per a vehicles lleugers.

▶ **ACTIVACIÓ DEL PAM EN EMERGÈNCIA 2:**

- * Quan el CECAT envii l'activació d'emergència 2 a la comarca on es troba situat el municipi.
- * Com a conseqüència de la neu, en el municipi, es comencin a produir **afectacions importants** a la xarxa viària i/o ferroviària, algun dels serveis bàsics o a la població.
- * Quan a conseqüència d'una nevada queden afectades de forma descontrolada les vies de comunicació principals del municipi, i/o es produeix el bloqueig de vehicles i/o persones, de manera que es generi una situació de risc important per al municipi.
- * Quan, a nivell municipal, es decideixi tallar la totalitat del trànsit per facilitar les tasques de neteja.

ACCIDENTS GREUS EN ESTABLIMENTS AMB SUBSTÀNCIES PERILLOSES

» **ALERTA:**

El Pla s'activa en **fase d'alerta** davant de les situacions següents:

- * Quan el **CECAT** informa de l'activació del Pla PLASEQCAT en fase d'alerta per afectació a la zona on es troba el municipi.
- * En accidents de categoria 1 en la instal·lació.
- * Al final d'una situació d'emergència, mentre es realitzin les tasques que permetran el retorn a la normalitat.

» **EMERGÈNCIA:**

El Pla s'activa en **fase d'emergència** davant de les situacions següents:

- * Quan el **CECAT** informa de l'activació del Pla PLASEQCAT en fase d'emergència per afectació a la zona on es trobi el municipi.
- * En accidents de categoria 2 i 3 en la instal·lació.

Segons el Pla PLASEQCAT els accidents es classifiquen en les següents categories:

- **CATEGORIA 1:** Accidents que tinguin o puguin tenir com a única conseqüència danys materials a la instal·lació accidentada. No hi ha danys de cap tipus exteriors a la instal·lació industrial.
- **CATEGORIA 2:** Accidents que tinguin com a conseqüència possibles víctimes i danys materials a la instal·lació industrial. Les repercussions exteriors es limiten a danys lleus o efectes adversos sobre el medi ambient en zones limitades.
- **CATEGORIA 3:** Accidents en els que es prevegi que tinguin com a conseqüències possibles víctimes, danys materials greus o alteracions greus del medi ambient en zones extenses, a l'exterior de la instal·lació industrial.

Classificació dels accidents	Característiques dels accidents
Categoria 1	Accidents que es prevegi que tinguin com a única conseqüència danys materials a la instal·lació accidentada.
Categoria 2	Accidents que es prevegi que tinguin com a conseqüències possibles, víctimes i danys materials a la instal·lació industrial accidentada.
Categoria 3	Accidents de qualsevol tipus que es prevegi que tinguin com a conseqüències possibles, víctimes, danys materials greus o alteracions greus del medi ambient, a l'exterior de la instal·lació industrial.
Categoria 3 Tipus A	Per a cada instal·lació industrial, es tindran en compte les diferents zones i elements vulnerables que poden resultar afectats i es valorarà la necessitat de classificar en diferents tipus els accidents de categoria 3, sempre atenent a l'objectiu de millorar i facilitar l'operativitat del pla per als grups actuants.
Categoria 3 Tipus B	
Categoria 3 Tipus C	
...	

Criteris d'activació:

Accidents amb substàncies perilloses en establiments industrials:

Succés	Nivell d'activació
Accidents que tinguin o puguin tenir com a única conseqüència danys materials a la instal·lació accidentada. No hi ha danys de cap tipus exteriors a la instal·lació industrial.	No Activació
Accidents que tinguin com a única conseqüència danys materials a la instal·lació accidentada, però que poden evolucionar cap a una afectació exterior (població o medi ambient) o produir situacions d'alarma social.	Alerta
Accidents amb afectació a persones que suposin danys al medi ambient.	Emergència

TRANSPORT DE MERCADERIES PERILLOSES

Nivells:

» ALERTA:

El Pla s'activa en **fase d'alerta** davant de les situacions següents:

- * Quan el **CECAT** informa de l'activació del Pla TRANSCAT en fase d'alerta per afectació a la zona on es troba el municipi.
- * En accidents de transport de mercaderies perilloses de categoria 1.
- * Al final d'una situació d'emergència, mentre es realitzen les tasques que permeten el retorn a la normalitat.

» EMERGÈNCIA:

El Pla s'activa en **fase d'emergència** davant de les situacions següents:

- * Quan el **CECAT** informa de l'activació del Pla TRANSCAT en fase d'emergència per afectació a la zona on es trobi el municipi.
- * En accidents de transport de mercaderies perilloses de categoria 2 o 3.

Segons el Pla TRANSCAT, els accidents es classifiquen en les següents categories:

- **Categoria 0:** Accidents (i incidents) en què el contingut no ha quedat afectat, ni pot quedar-hi.
- **Categoria 1:** Accidents en els quals el contingut ha quedat afectat o pot quedar-hi, però no hi ha afectació greu a la població ni itinerant ni fixa, ni al medi ambient.
- **Categoria 2:** Accidents que malgrat són o poden ser importants només poden afectar les persones, els béns i el medi ambient de l'entorn immediat.
- **Categoria 3:** Accidents que a més de l'entorn immediat puguin afectar altres zones més enllà de l'entorn immediat, incloent nuclis urbans o zones d'especial interès mediambiental.

Criteris d'activació:

Succés	Nivell d'activació
Accidents (i incidents) en què el contingut no ha quedat afectat, ni pot quedar-hi.	No activació
Accidents en els quals el contingut ha quedat afectat o pot quedar-hi, però no hi ha afectació greu a la població ni itinerant ni fixa, ni al medi ambient.	Alerta
Accidents que poden afectar les persones, els béns i el mediambient.	Emergència

EMERGÈNCIES RADIOLÒGIQUES

Per aquells incidents o accidents en els quals intervinguin substàncies radioactives, es consideraran una prealerta i dues fases d'activació del pla: alerta i emergència.

» PREALERTA:

Es declararà una **prealerta** davant de les situacions següents:

- * Quan el **CECAT** informa que s'ha declarat una prealerta del pla especial per a emergències radiològiques a Catalunya i tot o part del municipi es troba dintre de la zona d'afectació.
- * Si l'incident o accident té lloc en una instal·lació amb PEI (pla d'emergència interior):
 - L'incident o accident pot ser controlats amb els mitjans de la instal·lació. No hi ha, ni es preveu, afectació fora de la instal·lació, ni a persones diferents dels treballadors de la instal·lació.
- * Si l'incident o accident té lloc fora d'una instal·lació o en una instal·lació sense PEI:
 - Inicialment quan encara no es coneixen les implicacions que pot comportar i no es preveu, d'entrada, que hi pugui haver una afectació important. Alguns exemples són el robatori d'una font radioactiva, la pèrdua d'una font radioactiva o l'aparició d'una possible font radioactiva òrfena, sempre que no es prevegi, d'entrada, que hi pugui haver una afectació important.

La fase de prealerta no comporta l'activació del pla.

» ALERTA:

El pla s'activa en **fase d'alerta** davant de les situacions següents:

- * Quan el **CECAT** informa de l'activació del pla especial per a emergències radiològiques a Catalunya en fase d'alerta i tot o part del municipi es troba dintre de la zona d'afectació.
- * Al final d'una situació d'emergència, mentre es realitzin les tasques que permetran el retorn a la normalitat.
- * Si l'accident té lloc en una instal·lació amb PEI:
 - L'accident només pot afectar la instal·lació i els seus treballadors però per controlar-lo es necessita ajuda exterior diferent de la del grup radiològic.
 - L'accident només pot afectar l'entorn de la instal·lació. Les conseqüències són lleus (dosi per sota dels nivells d'intervenció especificats a l'annex VIII del pla especial per emergències radiològiques a Catalunya).
- * Si l'accident té lloc fora d'una instal·lació o en una instal·lació sense PEI:
 - L'accident només pot afectar l'entorn del lloc de l'accident. Les conseqüències són lleus (dosi per sota dels nivells d'intervenció especificats a l'annex VIII del pla especial per emergències radiològiques de Catalunya).

El concepte "entorn de la instal·lació" inclou addicionalment el públic general (no treballadors) que es pugui trobar a l'interior de la instal·lació. Cal tenir en compte que algunes instal·lacions radioactives són llocs de pública concurrència; hi pot haver dintre de la instal·lació persones diferents dels treballadors de la instal·lació. Un exemple són els hospitals que tenen materials radioactius.

» EMERGÈNCIA:

El pla s'activa en **fase d'emergència** davant de les situacions següents:

- * Quan el **CECAT** informa de l'activació del pla especial per a emergències radiològiques en fase d'emergència 1 o 2 i tot o part del municipi es troba dintre de la zona d'afectació.
- * Si l'accident té lloc en una instal·lació amb PEI:
 - Les conseqüències són greus (dosi per sobre dels nivells d'intervenció especificats a l'annex VIII del pla especial per emergències radiològiques de Catalunya).
- * Si l'accident té lloc fora d'una instal·lació o en una instal·lació sense PEI:
 - Les conseqüències són greus (dosi per sobre dels nivells d'intervenció especificats a l'annex VIII del pla especial per emergències radiològiques de Catalunya).

EMERGÈNCIES AERONÀUTIQUES

En cas d'emergències en instal·lacions aeroportuàries, l'avís al CECAT és realitzarà des del centre de coordinació aeroportuària (CECOA/CECOPS). En cas d'emergència de l'aeronau en vol, l'avís al

CECAT es realitzarà des del Centre de Control de Transít Aeri de Barcelona i també des de l'aeroport afectat, a partir del moment en què l'aeroport té constància de la seva afectació.

Tant els responsables de les instal·lacions aeroportuàries com els organismes de control aeri hauran de notificar al CECAT qualsevol incident o accident que, a criteri dels responsables de la instal·lació, es consideri susceptible de produir situacions de risc i/o alarma social.

En aquelles situacions que es requereixi ajuda externa perquè els mitjans interns de l'aeroport/aeròdrom no són suficients per mitigar l'emergència, caldrà realitzar trucada al 112 i al CECAT.

El canal de notificació inicial serà per via telefònica. Posteriorment i a la major brevetat possible, en cas d'emergències en instal·lacions aeroportuàries, s'enviarà confirmació via fax i/o correu electrònic amb tota la informació disponible d'acord amb el formulari corresponent.

Avís de prealerta:

La prealerta no activa el Pla AEROCAT.

▶ **PREALERTA:**

- * Situacions de potencial risc **encara no confirmat**: amenaces de bomba, d'incendi, d'explosió, alerta de col·lisió, etc.
- * En el cas d'accidents d'aeronaus fora de qualsevol zona d'influència d'un aeroport/aeròdrom, l'avís de pre-alerta es donarà en situacions on la incertesa inicial és important, és a dir, **no hi ha confirmació del nivell d'afectació de l'accident**: existència de víctimes, possible efecte dòmino, afectació a nuclis de població, etc.
- * Situacions inicialment controlables pels operatius d'una instal·lació aeronàutica i situacions de risc pendents de confirmació. En accidents fora d'instal·lacions aeroportuàries, es correspon amb situacions sense gran afectació a persones ni a bens i controlables pels operatius en un temps breu de resposta. Quedant a l'espera de com evolucioni la situació.

Si l'incident es produeix en una instal·lació aeronàutica o a les seves rodalies (zona A, zona E), l'avís de pre-alerta comporta l'activació del pla d'emergències interior de la instal·lació (PAU i/o PEA), no així l'activació del pla AEROCAT. En aquests tipus de situació no es requereix la intervenció d'operatius externs, tot i que aquests poden mobilitzar els seus efectius, si ho consideren necessari, en previsió d'un empitjorament de la situació.

Nivells i Criteris d'Activació:

▶ **ACTIVACIÓ DEL PAM EN ALERTA:**

- * Situacions amb persones afectades (ferits lleus) però sense que calgui la intervenció dels serveis d'emergència externs.
- * Accidents fora d'instal·lacions aeroportuàries sense existència de víctimes però amb afectació greu a bens (destrosses materials, vessaments del combustible de l'aeronau) i/o serveis bàsics (tall de circulació d'alguna via, canalitzacions de gas, aigua, llum)
- * Accidents on s'hagin produït com a màxim cinc afectats, siguin morts o ferits.
- * Mentre durin les tasques de recuperació de la normalitat amb posterioritat a una situació d'emergència.

▶ **ACTIVACIÓ DEL PAM EN EMERGÈNCIA 1:**

- * S'aplicarà la fase d'emergència davant aquells supòsits que es puguin definir com de calamitat pública, amb nombrosa població afectada i víctimes greus, situacions amb danys greus al medi ambient. En funció de diversos paràmetres com ara la ubicació, nombre de víctimes, tipus d'aeronau implicada, grau d'afectació de les instal·lacions, etc. Es decidirà el nivell d'emergència 1 ó 2 a criteri de la direcció del pla.

▶ **ACTIVACIÓ DEL PAM EN EMERGÈNCIA 2:**

- * En el cas d'instal·lacions aeroportuàries, s'activarà el pla en Emergència 2 quan es doni la simultaneïtat d'escenaris corresponents a Emergència 1 en un mateix aeroport o en diferents aeroports.
- * Quan es doni un escenari corresponent a Emergència 1 on estigui implicat més d'un avió comercial.
- * Fora d'instal·lacions aeroportuàries, s'activarà el pla en Emergència 2 en cas d'accident d'avió comercial en zona de pública concurrència, en cas d'accident que involucri dos aeronaus de tipus comercial o en qualsevol altra situació a criteri de la direcció del pla.

EMERGÈNCIES SÍSMIQUES

» **ALERTA:**

El Pla s'activa en **fase d'alerta** davant de les situacions següents:

- * Quan el **CECAT** informa de l'activació del Pla SISMICAT en fase d'alerta per afectació a la zona on es troba el municipi.
- * Quan el sisme ha estat àmpliament percebut per a la població.
- * Quan a causa del sisme s'han produït ferits lleus.
- * Al final d'una situació d'emergència, mentre es realitzin les tasques que permetran el retorn a la normalitat.

» **EMERGÈNCIA:**

El Pla s'activa en **fase d'emergència** davant de les situacions següents:

- * Quan el **CECAT** informa de l'activació del Pla SISMICAT en fase d'emergència per afectació a la zona on es trobi el municipi.
- * Quan el sisme ha produït danys a les construccions i/o hi ha habitatges que no poden ser ocupats.
- * Quan a causa del sisme s'han produït danys personals.
- * Quan a causa del sisme es produeix desordre ciutadà per pànic
- * Quan a causa del sisme es produeixen fallades dels serveis bàsics a la població.
- * Quan es produeixen altres emergències per efecte dòmino.
- *

Succés	Nivell d'activació
El sisme ha estat àmpliament percebut	Alerta
Els sisme ha produït ferits lleus	Alerta

El sisme ha produït ferits greus o morts	Emergència
El sisme ha produït danys a les construccions	Emergència
Hi ha desordre ciutadà per pànic	Emergència
Hi ha persones sense casa	Emergència
Hi ha una fallada important dels serveis bàsics	Emergència
A causa del sisme es generen altres emergències per efecte dominó	Emergència