



DOCUMENT ÚNIC DE PROTECCIÓ CIVIL MUNICIPAL

Riscos territorials, incendi forestal,
inundacions, nevades, radiològic,
sismes, transport de mercaderies
perilloses, i ventades

FEBRER 2022
CÒPIA PÚBLICA



Per descarregar una còpia d'aquest document consulti la següent pàgina web

Codi Segur de Validació 49471a02faf84116a1d33abefcf044ea001

Url de validació <https://seuelectronica.argentona.cat/verificador/verificadorfirma.asp>

Metadades Origen: Origen administració Estat d'elaboració: Original



 Ajuntament d'Argenton	Argenton DOCUMENT ÚNIC DE PROTECCIÓ CIVIL MUNICIPAL (DUPROCIM)	
		Data: Febrer 2022 Revisió: 1

CRÈDITS

EQUIP REDACTOR:



Núria Serra Fabra

Enginyer tècnic industrial
Tècnic competent en Plans d'autoprotecció
Tècnic superior en prevenció de riscos laborals

Nil Homar

Graduat en Física
Tècnic competent en Plans d'autoprotecció d'àmbit local

ENS DESTINATARI:

Ajuntament d'Argenton

GESTIÓ:

Joan Pujol Collet

Àrea SSTT / Sostenibilitat



Ajuntament d'Argenton

Argentona DOCUMENT ÚNIC DE PROTECCIÓ CIVIL MUNICIPAL (DUPROCIM)



Data: Febrer 2022
Revisió: 1

ÍNDEX

- Document 1. Generalitats i Organització Municipal 5
 - 1.1. Introducció, normativa i disposicions legals 5
 - 1.2. Dades generals del municipi 6
 - 1.2.1. Identificació del municipi..... 6
 - 1.2.2. Situació geogràfica..... 8
 - 1.2.3. Dades de població..... 8
 - 1.2.4. Infraestructures i vies de comunicació 8
 - 1.2.5. Serveis bàsics 10
 - 1.2.6. Climatologia..... 12
 - 1.2.7. Orografia i hidrologia..... 12
 - 1.3. Organització municipal de protecció civil 13
 - 1.3.1. Estructura, funcions i responsabilitats..... 13
 - 1.3.2. Centres de coordinació 17
 - 1.3.2.1. Centre de recepció d'alarmes (CRA)..... 17
 - 1.4. Programa i procediment d'implantació, simulacres, manteniment, revisió i actualització 18
 - 1.4.1. Programa de la implantació del pla 18
 - 1.4.2. Manteniment del pla 19
 - 1.4.3. Programa d'exercicis i simulacres 19
 - 1.5. Bases per al pla de recuperació previst a l'article 31 de la Llei 4/1997..... 23
- Document 2. Anàlisi de risc..... 26
 - 2.1. Risc territorial..... 26
 - 2.2. Riscos especials..... 27
 - 2.3. Riscos específics..... 29
- Document 4. Procediments operatius pel risc 30
 - 4.1. Procediment operatiu..... 30
 - 4.1.1. Criteris d'activació. Nivells..... 30
 - 4.1.2. Tasques preventives i operatives associades a cadascun dels nivells ... 30
 - 4.1.3. Avisos: organització, sistemes i recorreguts d'avís..... 41
 - 4.1.4. Procediments de relació i d'integració amb els plans d'àmbits superior.. 42
 - 4.2. Mesures de protecció a la població..... 43



 Ajuntament d'Argentona	Argentona DOCUMENT ÚNIC DE PROTECCIÓ CIVIL MUNICIPAL (DUPROCIM)	
		Data: Febrer 2022 Revisió: 1

4.2.1.	Execució de l'evacuació	43
4.2.2.	Zones d'allunyament	44
4.2.3.	Pautes de confinament	45
4.2.4.	Control d'accessos	45
4.3.	Centres d'acollida. Tipologia.	47
	Document 5. Fitxes d'actuació	50
	Document 7. Cartografia específica (per a cada risc).....	61
	Annex 1. Criteris d'activació dels plans de protecció civil de la Generalitat	63
	Annex 2. Models de declaració d'activació i altres comunicats i disposicions	74
	Annex 3. Consells d'autoprotecció pel risc.....	79
	Annex 4. Plans d'autoprotecció associats	91
	Annex 5. Actuació en cas d'emergències associades a malalties transmissibles emergents amb potencial alt risc.....	92

Per descarregar una còpia d'aquest document consulti la següent pàgina web
 Codi Segur de Validació 49471a02faf84116a1d33abefcf044ea001
 URL de validació <https://seuelectronica.argentona.cat/verificador/verificadorfirma.asp>
 Metadades Origen: Origen administració Estat d'elaboració: Original



	Argentona DOCUMENT ÚNIC DE PROTECCIÓ CIVIL MUNICIPAL (DUPROCIM)	
		Data: Febrer 2022 Revisió: 1

Document 1. Generalitats i Organització Municipal

1.1. Introducció, normativa i disposicions legals

El Document Únic de Protecció Civil Municipal és el document que estableix el marc orgànic i funcional previst per a un municipi, amb l'objecte de prevenir i controlar els riscos sobre les persones i els béns i donar resposta adequada a les possibles situacions d'emergència del municipi, sota responsabilitat del titular del pla i garantint la integració d'aquestes actuacions amb el sistema autonòmic de protecció civil.

Degut a que Argentona és una població afectada per riscos objectes de plans especials, com ara el INFOCAT, NEUCAT, INUNCAT, SISMICAT, TRANSCAT, RADCAT i VENTCAT, i d'acord amb la Llei 4/1997 de protecció civil de Catalunya, l'Ajuntament resta obligat a elaborar i implantar el Pla de protecció civil municipal, del qual aquest document n'és la base.

D'altra banda, el Document Únic de Protecció Civil Municipal, s'ha realitzat, a banda del Decret 155/2014, de 25 de novembre, pel qual s'aprova el contingut mínim per a l'elaboració i homologació dels plans de protecció civil municipal i s'estableix el procediment per a la seva tramitació conjunta, d'acord amb les disposicions legals, Plans d'emergència i normativa que es descriu a continuació:

A nivell municipal:

- Pla d'Actuació Municipal (PAM), darrera revisió amb data d'agost de 2013.
- Plans d'autoprotecció de les urbanitzacions de Can Cabot, de Les Ginesteres, de Madà, de Can Raimí i de Can Ribosa.
- Associació de voluntaris municipals de protecció civil creada en data 13/07/2000, inscrita al Registre d'Associacions de Voluntaris de Protecció Civil, d'acord amb el Decret 21/2001 de 23 de gener pel qual s'aprova el Reglament de les associacions de voluntariat de protecció civil de Catalunya.

A nivell autonòmic:

- Decret 161/1995, de 16 de maig, pel qual s'aprova el Pla de protecció civil de Catalunya (PROCICAT).
- Acord GOV/165/2014, de 9 de desembre, pel qual s'aprova el Pla especial per a emergències radiològiques de Catalunya (RADCAT).
- Acord GOV/141/2014, de 21 d'octubre, pel qual s'aprova la revisió del Pla especial d'emergències per incendis forestals de Catalunya (INFOCAT).
- Acord GOV/14/2015, de 10 de febrer, pel qual s'aprova la revisió del Pla especial d'emergències per inundacions de Catalunya (INUNCAT).
- Acord GOV/138/2014, de 14 d'octubre, pel qual s'aprova la revisió del Pla especial d'emergències sísmiques a Catalunya (SISMICAT).
- Acord GOV/117/2017, d'1 d'agost, pel qual s'aprova la revisió del Pla especial d'emergències per accidents en el transport de mercaderies perilloses per carretera i ferrocarril a Catalunya (TRANSCAT).
- Acord GOV/126/2014, de 23 de setembre, pel qual s'aprova la revisió del Pla especial d'emergències per nevades a Catalunya (NEUCAT).
- Acord GOV/115/2017, d'1 d'agost, pel qual s'aprova el Pla especial d'emergència per risc de vent a Catalunya (VENTCAT).



 Ajuntament d'Argentona	Argentona DOCUMENT ÚNIC DE PROTECCIÓ CIVIL MUNICIPAL (DUPROCIM)	
		Data: Febrer 2022 Revisió: 1

El Document Únic de Protecció Civil Municipal, tal com s'especifica en el Decret 155/2014, de 25 de novembre, pel qual s'aprova el contingut mínim per a l'elaboració i homologació dels plans de protecció civil municipal, disposa d'un període de validesa de quatre anys des que es produeix l'aprovació, si bé s'ha de revisar sempre que es produeixin canvis substancials.

1.2. Dades generals del municipi

1.2.1. IDENTIFICACIÓ DEL MUNICIPI

NOM MUNICIPI	Argentona
COMARCA	Maresme
PROVÍNCIA	Barcelona

Nom	Categoria	Població
Argentona (nucli urbà)	Vila	9117
Barri del Cros	Veïnat	910
Can Cabot	Urbanització	301
Les Ginesteres	Caseria	1.082
Can Raimí	Urbanització	473
Can Ribosa	Urbanització	44
Madà	Urbanització	263
Can Vilardell	Urbanització	59
Clarà	Veïnat	76 (Disseminada)
Veïnat de Pins	Veïnat	34 (Disseminada)
La Pujada	Veïnat	70 (Disseminada)
Sant Jaume de Traià	Veïnat	107 (Disseminada)
TOTAL		12.536

* Informació extreta de l' IDESCAT, actualitzada en data 01/01/2020



Ajuntament
d'Argentona

Argentona
**DOCUMENT ÚNIC DE PROTECCIÓ
CIVIL MUNICIPAL (DUPROCIM)**



Data: Febrer 2022
Revisió: 1

	DISTRICTE / NUCLI / PEDANIA 1 Nucli Urbà	DISTRICTE / NUCLI / PEDANIA 2 Barri del Cros	DISTRICTE / NUCLI / PEDANIA 3 Can Cabot	DISTRICTE / NUCLI / PEDANIA 4 Les Ginesteres	DISTRICTE / NUCLI / PEDANIA 5 Can Raimí – Can Ribosa
SUPERFÍCIE TOTAL (aproximada)	1,79 km ²	0,05 km ²	0,27 km ²	0,61 km ²	0,34 km ²
POBLACIÓ	9117 habitants	910 habitants	301 habitants	1.082 habitants	517 habitants
PERCENTATGE DE POBLACIÓ	72,73 %	7,26 %	2,40 %	8,63 %	4,12 %
DENSITAT POBLACIÓ	5.037,4 hab/km ²	18.200 hab/km ²	1.114,8 hab/km ²	1.773,8 hab/km ²	1.520,6 hab/km ²

	DISTRICTE / NUCLI / PEDANIA 7 Madà	DISTRICTE / NUCLI / PEDANIA 8 Can Vilardell
SUPERFÍCIE TOTAL (aproximada)	0,069 km ²	0,1 km ²
POBLACIÓ	263 habitants	59 habitants
PERCENTATGE DE POBLACIÓ	2,10 %	0,47 %
DENSITAT POBLACIÓ	3.811,59 hab/km ²	590 hab/km ²



Argentona
**DOCUMENT ÚNIC DE PROTECCIÓ
CIVIL MUNICIPAL (DUPROCIM)**



Data: Febrer 2022
Revisió: 1

1.2.2. SITUACIÓ GEOGRÀFICA

	TELÈFON AJUNTAMENT	TELÈFON POLICIA LOCAL	UBICACIÓ
Cabrera de Mar	93 759 00 91	93 754 04 01	Sud
Cabrils	93 753 96 60	93 753 01 52	Sud-Oest
Dosrius	93 791 80 14	93 791 81 80	Nord-Est
La Roca del Vallès	93 842 20 16	93 842 20 75	Nord-Oest
Mataró	93 758 21 00	93 758 23 33	Est
Òrrius	93 797 14 55	93 791 81 80	Oest

SUPERFÍCIE TOTAL	25,40 km ²
SUPERFÍCIE URBANA	4,13 km ²
SUPERFÍCIE FORESTAL	9,61 km ²
SUPERFÍCIE AGRÍCOLA	3,23 km ²
ALTRES	8,43 km ²

* Dades extretes del Idescat

1.2.3. DADES DE POBLACIÓ

DADES DE POBLACIÓ	
POBLACIÓ TOTAL	12.536
POBLACIÓ ESTACIONAL MITJANA	11.776

* Dades extretes de l'Idescat (dades 2019)

1.2.4. INFRAESTRUCTURES I VIES DE COMUNICACIÓ

INFRAESTRUCTURES I VIES DE COMUNICACIÓ				
CARRETERA / AUTOPISTA	TITULARITAT	PUNTS QUILOMÈTRICS (FRONTERERS)	PONTS I TÚNELS	
C-60	Generalitat	0 - 6,4	Del 5,7 al 6,4	
C-32	Generalitat	9,7 - 100	Túnel 99,9	
B-502	Diputació de Barcelona	4,4 - 6,2 (final via)		
B-510	Diputació de Barcelona	0 - 1		
BV-5106	Diputació de Barcelona	6,75 - 10,36		
C-1415c	Diputació de Barcelona	1,7 - 10,3		
NOM CAMÍ	PRIMARI¹	SECUNDARI	TERCIARI	ASFALTAT

¹ Segons el Pla INFOCAT:



Argentona
**DOCUMENT ÚNIC DE PROTECCIÓ
CIVIL MUNICIPAL (DUPROCIM)**



Data: Febrer 2022
Revisió: 1

	(>5 m)	(entre 3 i 5 m)	(<3 m)	(SI / NO)
Coll Parpers-Ca l'Espinal-St. Carles	x			NO
Carener des de 4 camins (Cabriels) a Tº Matabres-El Pujolar	X			NO
Camí de Burriac		X		NO
Camí Serra d'Ameia fins Parpers	X			NO
Camí de Can Riudemeia	X			NO
Camí de Madà a St. Miquel del Cros		X		SI
Camí de les Aigües (1)		X		NO
Camí d'enllaç entre camí de les Aigües i camí fins a Parc Forestal de Mataró (2)		X		NO
Camí Torrent de Can Cabanyes (3)		X		NO
Camí d'accés a la Cornissa (4)		X		NO
Camí de les Pregunteres (5)		X		NO
Camí de les Malolles (7)		X		NO
Camí de la Plana de l'Espinal (9)		X		NO
Camí de la Pedrera d'Òrrius (10)		X		NO
Camí de Can Riudemeia (11)		X		NO
Camí de Can Roviró (12)		X		NO
Camí de les Vinyes de Can Riudemeia (13)		X		NO
Camí des de Ctra. D'Òrrius dins a Can		X		NO

Camins primaris: camins que tenen una amplada mínima de 5 m i que permeten el pas creuat de vehicles de tipus bomba rural pesada (BRP).

Camins secundaris: camins i pistes forestals entre 3 i 5 m d'amplada amb sobre-amples disposats cada 100-150 m que permeten el pas creuat de vehicles de tipus bomba rural pesada (BRP).

Camins terciaris: camins i pistes forestals que no permeten el pas creuat de camions tipus BRP i que tampoc no disposen de sobre-amples cada 100-150 metres.



Argentona
DOCUMENT ÚNIC DE PROTECCIÓ CIVIL MUNICIPAL (DUPROCIM)



Data: Febrer 2022
Revisió: 1

Manzana (15)			
Camí de Can Tambor fins a Ca l'Ermità (16)		X	NO
Camí des de l'Urbanització de Can Raimí fins la Plana dels Matxos (18)		X	NO
Camí de Malpàs (19)		X	NO
Camí de la Feu (21)		X	NO
Camí de la Font d'en Baló (22)		X	NO
Camí que enllaça la Riera de Clarà amb el camí de Malpàs (23)		X	NO
Camí dels dipòsits (24)		X	NO
MÈTODE DE TRANSPORT	DADES DE CONTACTE	CARACTERÍSTIQUES	
Sagalés	93 593 13 00		
550 / 554		Granollers – La Roca del Vallès – Argentona - Mataró	
551		Argentona – Dosrius - Canyamars	
553		Argentona – Veïnat del Cros – Mataró	
3557 SMT		Òrrius – Argentona – Mataró (Hospital)	
Moventis	93 798 11 00		
N80 Bus Nocturn		Barcelona - Mataró	
C5		Mataró – Argentona – UAB	

1.2.5. SERVEIS BÀSICS

LÍNIA DE GASIFICACIÓ	COMPANYIA	CARACTERÍSTIQUES DEL TRANSPORT	
Alta pressió	Nedgia	Pressió de distribució: P≥5bar	Existeixen dos conductes (d'alta pressió i de mitja pressió) que recorren el terme municipal seguint la



Ajuntament
d'Argentona

Argentona
**DOCUMENT ÚNIC DE PROTECCIÓ
CIVIL MUNICIPAL (DUPROCIM)**



Data: Febrer 2022
Revisió: 1

Mitja pressió	Nedgia	Pressió de distribució: 5bar<P≥50mbar	trajectòria de C-60 en gran part del seu recorregut, proporcionant gas als diferents nuclis de població.
---------------	--------	--	--

LÍNIA ELÈCTRICA	TENSIÓ	COMPANYIA	AFECTA LA MASSA FORESTAL? (S/N)
Alta tensió	25 kV	ENDESA	SI
Mitja tensió	11 kV	ENDESA	SI

TORRE DE TELECOMUNICACIONS	COMPANYIA	COORDENADES UTM ETRS89 (Fus 31)	CARACTERÍSTIQUES
1	TELEFONICA MOVILES ESPAÑA	451.535,63 (X), 4.598.459,28 (Y)	Estació de telefonia mòbil
2	VODAFONE ESPAÑA, S.A.	451.540,26 (X), 4.598.465,47 (Y)	Estació de telefonia mòbil
3	VODAFONE ESPAÑA, S.A.	451.315,18 (X), 4.598.932,62 (Y)	Estació de telefonia mòbil
4	ORANGE ESPAGNE, SAU	451.315,18 (X), 4.598.932,62 (Y)	Estació de telefonia mòbil
4	TELEFONICA MOVILES ESPAÑA	451.315,18 (X), 4.598.932,62 (Y)	Estació de telefonia mòbil
5	TELEFONICA MOVILES ESPAÑA, S.A.U.	450.353,91 (X), 4.600.495,1 (Y)	Estació de telefonia mòbil
6	ORANGE ESPAGNE, SAU	450.231,99 (X), 4.600.821,36 (Y)	Estació de telefonia mòbil
7	VODAFONE ESPAÑA, S.A.	450231,99 (X), 4.600.821,36 (Y)	Estació de telefonia mòbil
8	TELEFONICA MOVILES ESPAÑA, S.A.U.	449.626,25 (X), 4.601.649,06 (Y)	Estació de telefonia mòbil



Argentona
**DOCUMENT ÚNIC DE PROTECCIÓ
CIVIL MUNICIPAL (DUPROCIM)**



Data: Febrer 2022
Revisió: 1

La companyia responsable de la xarxa d'aigua potable d'Argentona és Aigües d'Argentona.

1.2.6. CLIMATOLOGIA

VALORS NORMALS MITJOS DE PRECIPITACIONS DARRERS 10 ANYS (Estació meteorològica de Cabrils)												
MES	GEN	FEB	MARÇ	ABR	MAIG	JUNY	JUL	AGO	SET	OCT	NOV	DES
L/m ²	43,5	33,4	60,9	58,8	44,3	24,2	38,9	35,7	56,0	111,2	76,7	20,2

* Dades extretes de pàgina web de METEOCAT (<http://www.meteo.cat/wpweb/climatologia/serveis-i-dades-climatiques/anuaris-de-dades-meteorologiques/xarxa-destacions-meteorologiques-automatiques/>)

VENTS DOMINANTS	Nord-Oest
------------------------	-----------

	LOCALITZACIÓ	CARACTERÍSTIQUES	ENLLAÇ WEB
ESTACIÓ 1	Cabrils	Estació meteorològica automàtica	http://www.meteo.cat/observacions/xema/dades?codi=UP
ESTACIÓ 2	Dosrius	Estació meteorològica automàtica	http://www.meteo.cat/observacions/xema/dades?codi=UQ

1.2.7. OROGRAFIA I HIDROLOGIA

ALTITUD MÀXIMA	468 m (Turó Cirers)
ALTITUD MÀXIMA AMB POBLACIÓ / INFRAESTRUCTURES	313 m (Les Ginesteres)
ALTITUD MÍNIMA	23 m (Veïnat del Cros)
ALTITUD MÍNIMA AMB POBLACIÓ / INFRAESTRUCTURES	23 m (Veïnat del Cros)
ALTITUD DEL NUCLI URBÀ	88 m
RIUS	-
RIERES	Riera d'Argentona Riera de Riudemeia Riera de Clarà
TORRENTS A DESTACAR	Torrent de Can Martí Torrent de la Reimina Torrent de Can Bellatriu Torrent de Cirers Torrent de Tossa Torrent de Can Tria Torrent de la Pastanaga Torrent de Cal Manreset Torrent de Burriac Font dels Enamorats



Argemona
DOCUMENT ÚNIC DE PROTECCIÓ CIVIL MUNICIPAL (DUPROCIM)



Data: Febrer 2022
Revisió: 1

CANALS	-
LLACS	-
EMBASSAMENTS	-
PASSOS SOTERRANIS	-

1.3. Organització municipal de protecció civil

1.3.1. ESTRUCTURA, FUNCIONS I RESPONSABILITATS

L'organització municipal de protecció civil és el conjunt de persones encarregades de dur a terme la protecció civil del municipi, amb l'objectiu de fer front a les emergències que puguin sorgir dins del municipi per tal de salvar vides, protegir béns i el medi ambient.

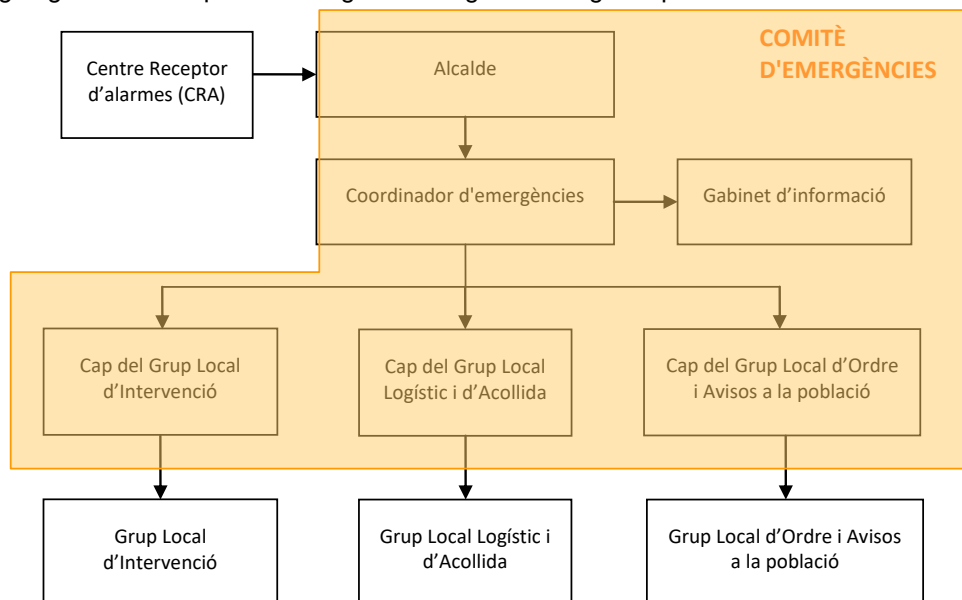
L'estructura de l'organització municipal de protecció civil té com a punt més elevat de responsabilitat a l'alcalde, que és l'autoritat de protecció civil d'àmbit municipal i, com a base de l'organització, es troben les diferents comissions i comitès encarregats de dur a terme les accions per tal d'aplicar correctament el Pla de Protecció Civil Municipal.

En aquest apartat es tracta, doncs, de donar a conèixer les diferents figures dins de l'organització municipal de protecció civil tot explicant les seves funcions i responsabilitats.

Comissió municipal de protecció civil:

El municipi no disposa de Comissió municipal de protecció civil.

L'organigrama municipal en emergències segueix el següent patró:





 <p>Ajuntament d'Argenton</p>	<p>Argentona</p> <p>DOCUMENT ÚNIC DE PROTECCIÓ CIVIL MUNICIPAL (DUPROCIM)</p>	 <p>Data: Febrer 2022 Revisió: 1</p>
--	--	---

En resum, s'ha de realitzar una explicació de les funcions i responsabilitats del municipi i de les figures següents:

Centre Receptor d'Alarmes (CRA)

És el centre on es reben i des d'on es notifiquen els avisos d'emergència.

Comitè d'emergències:

- Alcalde
- Consell Assessor
- Gabinet d'informació municipal

Aquests òrgans es defineixen de la manera següent:

Alcalde

L'alcalde del municipi és l'autoritat de protecció civil d'àmbit municipal, i per tant el director del Pla municipal de protecció civil o responsable municipal de l'emergència. Pot delegar les funcions de direcció del Pla al/a la tinent/a d'alcalde (o a altres regidors/es, si en manquen).

L'alcalde és el responsable màxim de l'elaboració, la implantació i l'execució del Pla de protecció civil municipal.

Consell Assessor

El Consell Assessor té per funcions:

- Assessorar el director del pla, l'alcalde.
- Analitzar i valorar la situació, aportant-hi tota la informació i trametent les instruccions de l'alcalde als seus respectius col·laboradors.
- Altres funcions específiques per a cada risc concret.

El Consell Assessor es compon de:

- El / La cap del Grup Local d'Ordre i Avisos a la Població
- El / La cap del Grup Local Logístic i d'Acollida
- El / La cap del Grup Local Específic pel Risc corresponent en cada cas
- El / La coordinador municipal de l'emergència
- Altres en funció del risc a criteri del director del Pla, en general tots els regidors i/o tècnics implicats en la resolució de l'emergència

Grup Local d'Ordre i Avisos a la Població

Les funcions d'avisos són:

- Avisar a la població afectada que estigui en les zones de risc de l'emergència i especialment als elements vulnerables.
- Transmetre la informació de les mesures a adoptar per part de la població.

Les funcions d'ordre són:

- Coordinar i executar les tasques d'allunyament, evacuació o confinament de la població i dels elements vulnerables.
- Garantir la seguretat ciutadana a la zona de risc.
- Controlar els accessos a la zona de risc.
- Realitzar la vigilància viària a la zona d'emergència, efectuant el control del trànsit d'accés dels components dels grups d'emergència.
- Guiar els actuants cap al Centre de Comandament Avançat (CCA) i a l'Àrea sanitària.



 <p>Ajuntament d'Argenton</p>	<p>Argentona</p> <p>DOCUMENT ÚNIC DE PROTECCIÓ CIVIL MUNICIPAL (DUPROCIM)</p>	 <p>Data: Febrer 2022 Revisió: 1</p>
--	--	---

Grup Local d'Intervenció

El grup local d'intervenció tan sols es constituirà en cas d'incendis forestals, ja que està compostat per membres de l'ADF.

Les seves funcions són:

- Assessorar tècnicament als diferents cossos d'emergència sobre l'actuació en front de l'emergència.
- Donar recolzament a les tasques necessàries per a prevenir i controlar les emergències.
- Donar recolzament a les tasques de rescat i salvament de persones i béns.
- Informar el coordinador del CCA i atendre les seves instruccions.

Grup Local Logístic i d'Acollida

Les seves funcions són:

- Proporcionar i gestionar els serveis bàsics municipals.
- Preparar els centres d'acollida i gestionar-los per tal que es pugui acollir a la població.
- Donar allotjament, proveïment d'aliments, control i serveis socials a les persones afectades.
- Subministrar tots els materials o combustibles que es necessitin.
- Rebre el voluntariat.

Coordinador municipal de l'emergència

És la figura que fa de vincle entre l'alcalde i els diferents grups d'emergència, essent el màxim responsable del Consell Assessor. És el responsable de comunicar-se amb els diferents grups d'emergència municipal i de controlar que tot es fa segons el previst, a més de suplir a l'alcalde en cas que fos necessari, amb una disponibilitat de 24 hores al dia.

Les seves funcions són:

- Coordinar l'emergència.
- Comunicar amb tots els grups d'emergència municipal.
- Rebre comunicacions del CRA.
- Assessorar l'alcalde.
- Controlar la situació i evolució de l'emergència i supervisar les accions dels diferents grups d'emergència.

Gabinet d'Informació Municipal

El Gabinet d'Informació Municipal és l'òrgan responsable de donar la informació en el moment de l'emergència.

Les seves funcions són:

- Aplegar informació sobre l'emergència
- Transmetre (o difondre) la informació generada dins el Comitè d'Emergències a la població en general i a les persones directament o indirectament afectades

Per descarregar una còpia d'aquest document consulti la següent pàgina web
 49471a02fa84116a1d33abefcf044ea001
<https://seuelectronica.argentona.cat/verificador/verificadorfirma.asp>
 Origen: Origen administració Estat d'elaboració: Original



Argentona
DOCUMENT ÚNIC DE PROTECCIÓ CIVIL MUNICIPAL (DUPROCIM)



Data: Febrer 2022
Revisió: 1

ORGANITZACIÓ MUNICIPAL DE PROTECCIÓ CIVIL

CÀRREC OPERATIU	CÀRREC HABITUAL	NÚMERO DE FITXA D'ACTUACIÓ
Centre Receptor d'Alarmes	Polícia local	1
Responsable municipal de l'emergència	Alcalde	3
Substitut/a del responsable municipal de l'emergència	2n Tinent d'Alcalde	
Coordinador municipal de l'emergència	Sots-Inspector Policia Local	2
Substitut/a del coordinador municipal de l'emergència	Sargent Policia Local	
Cap del Grup local d'ordre i avisos a la població	Sargent Policia Local	6
Substitut/a del Cap del Grup local d'ordre i avisos a la població	Caporal Policia Local	
Cap del Grup local logístic i d'acollida	Tècnic Medi ambient	5
Substitut/a del Cap del Grup local logístic i d'acollida	Tècnica Medi Ambient (2)	
Cap del Gabinet d'informació	Tècnic Comunicació i Participació Ciutadana	8
Substitut del Cap del Gabinet d'informació	Tècnica Comunicació i Transparència	
Cap del Grup local d'intervenció	Coordinador ADF	7
Substitut del Cap del Grup local d'intervenció	ADF	
Representant municipal al CECAT	Alcalde	4



 Ajuntament d'Argentona	Argentona DOCUMENT ÚNIC DE PROTECCIÓ CIVIL MUNICIPAL (DUPROCIM)	
		Data: Febrer 2022 Revisió: 1

1.3.2. CENTRES DE COORDINACIÓ

1.3.2.1. Centre de recepció d'alarmes (CRA)

Lloc	Comissaria de la Policia Local
Adreça	C/ Ramon Par, 4 - Argentona
Telèfon	93 797 13 13
Correu electrònic	policia.argentona@argentona.cat
Altres comunicacions	Ràdio
Protocols, fitxes d'actuació, etc.	Fitxa d'actuació 1

El CRA és un centre que ha d'estar operatiu 24 hores al dia, 365 dies a l'any. En cas que no sigui possible, aquestes funcions seran dutes a terme per l'alcalde o persona en qui delegui.

Funcions

- Notificar qualsevol alarma al **112** i al **CECAT**.
- Rebre la notificació de l'alarma i trametre-la.
- Valorar, segons el protocols establerts, la importància de l'alarma.
- Posar en marxa el avisos d'activació del Pla de protecció civil municipal.
- Informar-se, en els primers moments, de la marxa de l'emergència.
- Establir contacte amb el coordinador municipal de l'emergència o l'alcalde.

Les consignes d'actuació pel CRA es troben explicades a la fitxa d'actuació 1.



Argentona
DOCUMENT ÚNIC DE PROTECCIÓ CIVIL MUNICIPAL (DUPROCIM)



Data: Febrer 2022
Revisió: 1

1.4. Programa i procediment d'implantació, simulacres, manteniment, revisió i actualització

La implantació del Pla consisteix en informar d'aquest a tothom (personal laboral i auxiliar, ajudes externes, altres administracions,...) així com formar del personal dels equips actuants segons la responsabilitat que se li assigna al Pla i assegurar les dotacions i adequacions dels mitjans materials i recursos que necessita el Pla de Protecció Civil Municipal.

El màxim responsable de dur a terme les tasques d'implantació del Pla és l'Alcalde.

1.4.1. PROGRAMA DE LA IMPLANTACIÓ DEL PLA

IMPLANTACIÓ DEL PLA			
DATA	TIPUS	RISCOS	ADREÇAT A
2n semestre any 1	Campanya d'informació a la població	Tots	Tota la població del municipi i equips actuants
	Informació i formació a integrants dels grups i simulacre de despatx		Equips operatius actuants
2n trimestre cada any	Campanya d'informació a la població	RE02.- Risc d'incendi forestal	Tota la població del municipi
	Informació i formació a integrants dels grups i simulacre de despatx		Equips operatius actuants
2n semestre any 2	Campanya d'informació a la població	RE05.- Risc per nevades RE11.- Risc per ventades	Tota la població del municipi
	Informació i formació a integrants dels grups i simulacre de despatx		Equips operatius actuants
3r trimestre any 3	Campanya d'informació a la població	RE04.- Risc químic en el transport	Tota la població del municipi
	Informació i formació a integrants dels grups i simulacre de despatx		Equips operatius actuants
4t trimestre any 3	Campanya d'informació a la població	RE10.- Risc radiològic	Tota la població del municipi



Argentona
DOCUMENT ÚNIC DE PROTECCIÓ CIVIL MUNICIPAL (DUPROCIM)



Data: Febrer 2022
Revisió: 1

IMPLANTACIÓ DEL PLA			
DATA	TIPUS	RISCOS	ADREÇAT A
	Informació i formació a integrants dels grups i simulacre de despatx		Equips operatius actuants
3r trimestre any 4	Campanya d'informació a la població	RE03.- Risc per inundacions	Tota la població del municipi
	Informació i formació a integrants dels grups i simulacre de despatx.		Equips operatius actuants
4t trimestre any 4	Informació i formació a integrants dels grups i simulacre de despatx.	RE09.- Risc sísmic	Equips operatius actuants

1.4.2. MANTENIMENT DEL PLA

MANTENIMENT DEL PLA	
Data d'homologació:	
Data d'homologació de l'última revisió:	
Data de l'última actualització:	
Data de la propera revisió:	

Amb una periodicitat anual s'introduiran al document les possibles actualitzacions que hagi sofert el pla, entenent com actualització la modificació del Pla amb aquells aspectes que hagin pogut variar durant l'últim any però que no suposin un canvi substancial en el Pla com pot ser una modificació d'aspectes com l'anàlisi de risc, protocol d'actuació, etc.

Cada quatre anys s'haurà de revisar aquest document, entenent com a revisió la modificació a fons del pla per adaptar-lo de nou a les necessitats del municipi, evitant que quedi obsolet i amb l'obligació d'ésser homologat de nou per part de la Comissió de Protecció Civil de Catalunya.

1.4.3. PROGRAMA D'EXERCICIS I SIMULACRES

PROGRAMA D'EXERCICIS I SIMULACRES			
EXERCICI Nº:	1		
DATA	2n trimestre cada any	HORA	
ESCENARI			
Simulacre de despatx que es farà a la sala de reunions de l'Ajuntament simulant un incendi forestal amb afectació a diferents urbanitzacions i/o edificacions aïllades del nucli urbà.			



Argentona
DOCUMENT ÚNIC DE PROTECCIÓ CIVIL MUNICIPAL (DUPROCIM)




Data: Febrer 2022
Revisió: 1

ZONA INVOLUCRADA
Urbanitzacions i/o edificacions més allunyades i aïllades respecte al nucli urbà i envoltades de massa forestal.
CARACTERÍSTIQUES
Simulacre de despatx d'actuació amb possible evacuació i/o confinament per incendi amb comunicació i actuació dels mitjans de bombers, policia i protecció civil i amb dos supòsits: a) Punt d'inici molt proper a alguna de les urbanitzacions i/o edificacions aïllades b) Punt d'inici més llunyà i amb apropament al terme municipal.
VERIFICACIÓ I COMUNICACIÓ D'EXERCICI A ORGANISME OFICIAL COMPETENT:
Protecció Civil Generalitat Catalunya
AVALUACIÓ
Informe realitzat pel tècnic de protecció civil

PROGRAMA D'EXERCICIS I SIMULACRES		
EXERCICI Nº:	2	
DATA	2n semestre any 1	HORA
ESCENARI		
Simulacre de despatx que es farà a la sala de reunions de l'Ajuntament simulant els diferents riscos territorials a diferents punts del municipi d'Argentona i urbanitzacions.		
ZONA INVOLUCRADA		
Qualsevol punt del terme municipal		
CARACTERÍSTIQUES		
Simulacre de despatx d'actuació amb possible evacuació i/o confinament per diferents situacions contemplades com a riscos Territorials amb afectació a qualsevol punt del terme municipal per tal d'efectuar pràctiques els responsables del pla i dels grups operatius.		
VERIFICACIÓ I COMUNICACIÓ D'EXERCICI A ORGANISME OFICIAL COMPETENT:		
Protecció Civil Generalitat Catalunya		
AVALUACIÓ		
Informe realitzat pel tècnic de protecció civil		

PROGRAMA D'EXERCICIS I SIMULACRES	
EXERCICI Nº:	3



 Ajuntament d'Argentona	Argentona DOCUMENT ÚNIC DE PROTECCIÓ CIVIL MUNICIPAL (DUPROCIM)	
		Data: Febrer 2022 Revisió: 1

DATA	2n semestre any 2	HORA	
ESCENARI			
Simulacre de despatx que es farà a la sala de reunions de l'Ajuntament simulant afectació per nevades i ventades intenses a tot el Terme Municipal d'Argentona i bloqueig per carretera del Nucli urbà i dels accessos a les urbanitzacions.			
ZONA INVOLUCRADA			
Carreteres, carrers i camins del Terme municipal.			
CARACTERÍSTIQUES			
Simulacre d'emergència per nevada intensa amb acumulacions de neu de més de 40 cm en gran part de les vies del Terme municipal.			
VERIFICACIÓ I COMUNICACIÓ D'EXERCICI A ORGANISME OFICIAL COMPETENT:			
Protecció Civil Generalitat Catalunya			
AVALUACIÓ			
Informe realitzat pel tècnic de protecció civil			

PROGRAMA D'EXERCICIS I SIMULACRES			
EXERCICI Nº:	4		
DATA	3r trimestre any 3	HORA	
ESCENARI			
Simulacre de despatx que es farà a la sala de reunions de l'Ajuntament simulant un accident de trànsit d'un camió de transport de MMPP a la C-60 amb afectació d'un núvol tòxic a una part del terme municipal i necessitat d'avís a tota la població.			
ZONA INVOLUCRADA			
Zona de 500 m de la C-60 a l'afectació inicial i propagació de núvol al nucli urbà i urbanitzacions.			
CARACTERÍSTIQUES			
Simulacre d'accident una camió de transport de MMPP que provoca un núvol tòxic.			
VERIFICACIÓ I COMUNICACIÓ D'EXERCICI A ORGANISME OFICIAL COMPETENT:			
Protecció Civil Generalitat Catalunya			
AVALUACIÓ			
Informe realitzat pel tècnic de protecció civil			

Per descarregar una còpia d'aquest document consulti la següent pàgina web
 Codi Segur de Validació 49471a02fa84116a1d33abefcf044ea001
 Url de validació <https://seuelectronica.argentona.cat/verificador/verificadorfirma.asp>
 Metadades Origen: Origen administració Estat d'elaboració: Original



Argentona
**DOCUMENT ÚNIC DE PROTECCIÓ
CIVIL MUNICIPAL (DUPROCIM)**



Data: Febrer 2022
Revisió: 1

PROGRAMA D'EXERCICIS I SIMULACRES

EXERCICI Nº:	5		
DATA	4t trimestre any 3	HORA	
ESCENARI			
Simulacre de despatx que es farà a la sala de reunions de l'Ajuntament simulant un accident en algun establiment industrial de risc radiològic.			
ZONA INVOLUCRADA			
Entorn immediat de l'establiment de risc radiològic afectat.			
CARACTERÍSTIQUES			
Simulacre d'accident. Simulacre d'avís a elements vulnerables afectats per els radis determinats			
VERIFICACIÓ I COMUNICACIÓ D'EXERCICI A ORGANISME OFICIAL COMPETENT:			
Protecció Civil Generalitat Catalunya			
AVALUACIÓ			
Informe realitzat pel tècnic de protecció civil			

PROGRAMA D'EXERCICIS I SIMULACRES

EXERCICI Nº:	6		
DATA	3r trimestre any 4	HORA	
ESCENARI			
Simulacre de despatx que es farà a la sala de reunions de l'Ajuntament simulant afectació per un avinguda d'aigua a la Riera d'Argentona amb afectació a totes les activitats de l'entorn.			
ZONA INVOLUCRADA			
Voltants de la Riera d'Argentona i cotes més baixes properes a la riera, així com passos i ponts per les cotes baixes.			
CARACTERÍSTIQUES			
Simulacre d'emergència per pluges intenses amb avinguda a la Riera d'Argentona amb afectació a les activitats ubicades a les cotes més baixes i properes a la riera.			
VERIFICACIÓ I COMUNICACIÓ D'EXERCICI A ORGANISME OFICIAL COMPETENT:			
Protecció Civil Generalitat Catalunya			
AVALUACIÓ			
Informe realitzat pel tècnic de protecció civil			



 Ajuntament d'Argenton	Argenton DOCUMENT ÚNIC DE PROTECCIÓ CIVIL MUNICIPAL (DUPROCIM)		
			Data: Febrer 2022 Revisió: 1

PROGRAMA D'EXERCICIS I SIMULACRES		
EXERCICI Nº:	7	
DATA	4t trimestre any 4	HORA
ESCENARI		
Simulacre de despatx que es farà a la sala de reunions de l'Ajuntament simulant un sisme que afecti el terme municipal.		
ZONA INVOLUCRADA		
Afectació general a tot el municipi, amb major impacte a elements vulnerables i edificacions històriques.		
CARACTERÍSTIQUES		
Simulacre d'emergència per afectació per sisme.		
VERIFICACIÓ I COMUNICACIÓ D'EXERCICI A ORGANISME OFICIAL COMPETENT:		
Protecció Civil Generalitat Catalunya		
AVALUACIÓ		
Informe realitzat pel tècnic de protecció civil		

1.5. Bases per al pla de recuperació previst a l'article 31 de la Llei 4/1997

Segons s'especifica a l'article 31 de la Llei 4/1997, de 20 de maig, de protecció civil de Catalunya:

1. Els plens de les corporacions locals, en el cas que s'hagin activat exclusivament plans municipals, els consells comarcals o el Govern, en la resta de supòsits, poden aprovar un pla de recuperació de la normalitat, un cop finalitzada la situació d'emergència, en el qual s'ha de fer constar:
 - a) La identificació i l'avaluació dels danys i els perjudicis produïts.
 - b) Les mesures a adoptar directament per l'administració que aprova el pla, amb una programació temporal de les actuacions de rehabilitació.
 - c) La proposta de mesures que correspon d'adoptar a altres administracions.
2. Si el pla de recuperació comporta ajuts d'altres administracions, el pla ha de comptar amb l'aprovació d'aquestes, amb l'informe previ de la Comissió de Recuperació, regulada per l'article 33 de la Llei 4/1997.

L'article 33, de la Llei 4/1997 aclareix que per a l'execució dels plans de recuperació, s'ha de crear una comissió de recuperació, integrada per representants de l'Administració de l'Estat, de l'Administració de la Generalitat i de la local, amb la missió de coordinar les mesures i els ajuts que el pla estableix per a les diverses administracions i, a aquests afectes, d'establir el procediment per a la sol·licitud d'ajuts i per a la materialització d'aquests.



 <p>Ajuntament d'Argentona</p>	<p>Argentona</p> <p>DOCUMENT ÚNIC DE PROTECCIÓ CIVIL MUNICIPAL (DUPROCIM)</p>	 <p>Data: Febrer 2022 Revisió: 1</p>
---	--	---

Procediment per a la identificació i l'avaluació dels danys produïts

1. Recopilació de les fonts d'informació dels danys produïts:

- Tècnics municipals
- Brigada d'obres
- Agents de la Policia Municipal, els Mossos d'Esquadra, la Guàrdia Civil
- Bombers
- Servei d'enllumenat, de clavegueram... del municipi
- Companyies de l'aigua, del gas, d'electricitat i de telèfons
- Serveis de transports: ferrocarrils, transport urbà, empreses d'autocars, empreses de transports...
- Carreteres
- Indústries, comerços... del municipi
- Particulars
- Serveis sanitaris
- Altres que el municipi consideri oportú

2. Recopilació de les dades dels danys que s'han produït:

- Localització dels danys: cal indicar el lloc concret (fins i tot amb cartografia).
- Descripció de:
 - o Els elements afectats (cal indicar el tipus d'element i una descripció).
 - o Els tipus dels danys que s'han produït.
 - o Causes que han produït els danys.

3. Valoració econòmica dels danys (despeses que s'han generat durant l'emergència i cost per recuperar la normalitat).

Mesures de recuperació

És responsabilitat de l'Ajuntament l'adopció immediata de les mesures següents:

- Notificació a les companyies de gas, d'electricitat, de telèfons, de llum, carreteres, mitjans de transport de les avaries, talls de subministrament, dels danys que s'han produït
- Acollida de la població
- Proveïment de recursos a la població
- Desenrunament i neteja
- Recerca de mitjans i recursos
- Control d'aquífers

Proposta de reconstrucció o reparació dels danys:

- Descripció de les obres, reparacions... a realitzar per recuperar o reparar els danys (la proposta es pot realitzar per evitar la repetició dels danys)
- Valoració econòmica (cost per recuperar la normalitat)
- Designació de responsables



 <p>Ajuntament d'Argentona</p>	<p>Argentona</p> <p>DOCUMENT ÚNIC DE PROTECCIÓ CIVIL MUNICIPAL (DUPROCIM)</p>	 <p>Data: Febrer 2022 Revisió: 1</p>
---	--	---

- Definició de terminis

Procediment de sol·licitud de mesures a altres administracions

Cal saber si la zona s'ha declarat o no zona d'actuació especial (o catastròfica). En aquest cas les ajudes vindran de l'Estat, el qual aprova un Reial decret llei (primer l'aprova el Consell de Ministres i posteriorment el validen les Corts), per establir de forma concreta i per a cada catàstrofe totes les mesures, actuacions i procediments a seguir. S'hi estableixen, també, les previsions de finançament mitjançant el crèdit extraordinari.

Al marge de les subvencions que dóna l'Estat, pot haver-hi ajudes de les comunitats autònomes, la Unió Europea, les diputacions... En aquest cas, cal tenir en compte que aquestes ajudes són incompatibles amb les que pugui donar l'Estat.

Cal destacar que queden excloses les ajudes de les diferents administracions als danys produïts en béns assegurats, ja que existeix el Consorci de Compensació d'Assegurances, entitat autònoma de caràcter públic que actua com a reasseguradora de les companyies privades en cas que es produeixin catàstrofes.

Per descarregar una còpia d'aquest document consulti la següent pàgina web

49471a02faf84116a1d33abefcf044ea001

<https://seuelectronica.argentona.cat/verificador/verificadorfirma.asp>

Origen: Origen administració Estat d'elaboració: Original



	Argentona DOCUMENT ÚNIC DE PROTECCIÓ CIVIL MUNICIPAL (DUPROCIM)	
		Data: Febrer 2022 Revisió: 1

Document 2. Anàlisi de risc


2.1. Risc territorial

RISC TERRITORIAL		
	DESCRIPCIÓ	AVALUACIÓ
RT01.- Emergències associades a malalties transmissibles emergents amb potencial alt risc	<p>Propagació de malalties o intoxicacions que poden afectar a un nombre considerable de persones.</p> <p>També s'inclouen els casos d'intoxicació alimentària greu o legionel·losi, casos en que es podria veure afectada una gran quantitat de persones, desconeixent-se inicialment les causes i l'origen del succés.</p> <p>Les emergències per malalties emergents, tot i que depèn del grau d'evolució en el qual es trobi la dispersió de l'agent causant de la mateixa, plantegen greus problemes:</p> <ul style="list-style-type: none"> • Elevada demanda de mitjans sanitaris • Mortalitat • Molta alarma social. <p>Paral·lelament, poden arribar a limitar el funcionament dels serveis públics i les activitats econòmiques i empresarials.</p>	El municipi en pot patir
RT03.- Emergències per onades de calor o de fred	<p>S'hauran de preveure les actuacions quan es rebin SMP emesos pel servei meteorològic de Catalunya juntament amb el Servei Català de la Salut, amb previsions de superació del llindar de calor. El percentil 98 de Argentona és de 34,0°C i el percentil 2 correspon a -1°C (dades Meteocat a juny de 2019).</p>	El municipi en pot patir
RT04.- Emergències associades a concentració de persones	<p>Concentració de persones en establiments, actes o esdeveniments. Possibilitat d'aldarull, allaus humanes o altres incidències en zones amb alta densitat d'ocupació (acumulació de persones en espais limitats) i amb dificultat d'evacuació amb motiu d'actes públics o privats, especialment en les següents celebracions:</p> <ul style="list-style-type: none"> • Festa Major St. Domingo • La Garrinada • Fira ceràmica Argilà • Festa Major Hivern • Carnestoltes • Mercat Municipal 	El municipi en pot patir

El Municipi també es pot veure afectat per altres emergències de caràcter Territorial:

- **Tall d'abastament energètic o serveis bàsics.** Alguns exemples de situacions que poden conduir a una emergència són:
 - o La pèrdua de corrent elèctric a tot el Municipi o una part d'aquest.



 Ajuntament d'Argentona	Argentona DOCUMENT ÚNIC DE PROTECCIÓ CIVIL MUNICIPAL (DUPROCIM)	
		Data: Febrer 2022 Revisió: 1

- Tall de subministrament de gas.
 - Tall de comunicacions.
 - Deficiències en l'abastament o contaminació d'aigua potable.
- **Emergències amb múltiples víctimes** que cal incloure al Pla Bàsic d'Emergència Municipal. Es tractaria bàsicament de situacions imprevistes amb múltiples víctimes o possibilitat de produir-se de manera imminent (6 ferits greus o 10 de qualsevol consideració). Existeix la possibilitat de lesions d'índole molt diversa i/o amb múltiples afectats. Aquest seria el cas per exemple de:
- Accidents de trànsit i/o atropellaments (zones de pas de vehicles i camions de gran tonatge, cal considerar especialment a les carreteres C-60, C-32, B-502, BV-510, C-1415c al seu pas pel terme municipal i altres vies.
 - Incendis o explosions en establiments industrials i zona urbana, residencial, habitatges, ús administratiu, docent, hospitalari, pública concurrència, aparcament, etc. amb possibilitat d'un gran número de víctimes, especialment per efecte del fum en cas d'incendi.
 - Atemptat terrorista: agressió de tercer contra la població, institucions i/o instal·lacions crítiques.

Urgències sanitàries de caràcter divers, com accidents laborals, esfondraments, intoxicacions alimentàries greus, i sinistres diversos que requereixen atenció mèdica urgent.

2.2. Riscos especials

RISCOS ESPECIALS		
	DESCRIPCIÓ	AVALUACIÓ
RE02.- Risc d'incendi forestal (INFOCAT)	Emergències provocades per incendis forestals que poden afectar a nucli urbà, a les urbanitzacions o edificacions aïllades. Segons el mapa de Protecció Civil de Catalunya, el municipi es troba en una zona de perill alt i de vulnerabilitat molt alta.	Obligat
RE03.- Risc d'inundacions (INUNCAT)	Emergències provocades per tempestes d'aigua i elevades precipitacions en forma de pluja intensa. Si són excessivament intenses es poden produir emergències per tempestes d'aigua i elevades precipitacions en forma de pluja, que poden provocar acumulacions d'aigua imprevistes, especialment a la llera de la riera d'Argentona, el torrent de la Pastanaga, el torrent del Collell, el torrent dels Cireres, el torrent de Can Bellatriu, Torrent de la Reimina, Torrent de Can Martí amb risc per a les persones i amb afectació a la mobilitat de vehicles. Es rebran SMP per part de l'organisme competent indicant per cada municipi quin lliandar de perill té en funció de les prediccions establertes. Un lliandar baix,	Obligat Nivell de risc molt alt (INUNCAT 2017)



	Argentona DOCUMENT ÚNIC DE PROTECCIÓ CIVIL MUNICIPAL (DUPROCIM)	
		Data: Febrer 2022 Revisió: 1

	<p>indica una Intensitat > 20 mm/ 30 minuts o una acumulació > 100 mm/ 24 hores. Un lliendar alt, una intensitat > 40 mm / 30 minuts o una acumulació > 200 mm/ 24 hores.</p> <p>Als plànols de risc d'inundacions s'identifiquen els nivells d'afectació per cons de dejecció i zones potencialment inundables.</p> <p>En funció de les previsions i de la probabilitat (baixa, mitjana i alta) que succeeixi es determinarà si es necessari activar el pla INUNCAT en alguna de les seves fases.</p>	
RE04.- Risc químic en el transport (TRANSCAT)	<p>Emergències provocades per a accidents de vehicles que transporten mercaderies perilloses per les carreteres C-60, C-1415c i C-32.</p> <p>El nivell de risc a la carretera C-60 és alt, el de la carretera C-1415c és baix i la carretera C-32 presenta un tram de risc mig i un altre d'alt.</p> <p>En cas d'accident amb MMPP podria provocar núvol tòxic, incendi, explosió i/o explosió amb BLEVE amb el la conseqüent afectació als polígons Cros, Can Negoci, Sant Sebastià, Nord i Les Escomes.</p>	Recomanat Alt , segons estableix el pla TRANSCAT, Annex 8 (versió 2017)
RE05.- Risc per nevades (NEUCAT)	<p>Emergències provocades per precipitacions en forma de neu.</p> <p>Cal identificar aquelles situacions que poden donar lloc a emergències per nevades, conèixer i valorar el risc per tal de poder prendre les mesures adequades per reduir-lo i/o mitigar-lo. Es tindrà en compte la perillositat de la nevada, que ve caracteritzada per la seva intensitat i la seva freqüència.</p> <p>Dins del terme municipal s'hi troba la C-60 i la C-32, que es consideren vies prioritzades.</p> <p>El nucli urbà es troba a 88 m d'alçada. Segons aquesta altitud, el lliendar de situació meteorològica de perill SMP de nivell 1 (graus 1, 2 i 3) correspon a l'acumulació de més de 0 cm en 24 h; el lliendar de SMP de nivell 2 (graus 4, 5 i 6) correspon a l'acumulació de més de 5 cm en 24 h.</p> <p>Si són molt abundants com acumulacions SMP 1: gruix > 0 cm en 24 hores o bé SMP 2: gruix superior a 5 cm en 24 hores o d'intensitat forta com acumulació superior a 10 cm en 30 minuts (veure definicions a Annex 1 i Pla NEUCAT), podrien provocar col·lapse de xarxa viària, serveis bàsics i afectació a la població.</p>	Recomanat

Per descarregar una còpia d'aquest document consulti la següent pàgina web
 49471a02fa84116a1d33abefcf044ea001
<https://seuelectronica.argentona.cat/verificador/verificadorfirma.asp>
 Origen: Origen administració Estat d'elaboració: Original



Per descarregar una còpia d'aquest document consulti la següent pàgina web

Codi Segur de Validació 49471a02fa84116a1d33abefcf044ea001

Url de validació <https://seuelectronica.argentina.cat/verificador/verificadorfirma.asp>

Metadades Origen: Origen administració Estat d'elaboració: Original

	Argentona DOCUMENT ÚNIC DE PROTECCIÓ CIVIL MUNICIPAL (DUPROCIM)	
		Data: Febrer 2022 Revisió: 1

RE09.- Risc sísmic (SISMICAT)	<p>Emergències provocades per a moviments sísmics. Si els moviments sísmics són intensos amb possibles sacsejades i moviments del terreny, poden causar danys a estructures i danys personals.</p> <p>Argentona es troba en una zona d'intensitat sísmica de nivell VI-VII. A més, pertany al grup de comarques amb densitat alta o ZONA A.</p>	Obligat
RE10.- Risc radiològic (RADCAT)	<p>Emergències provocades per una font radiològica. Segons les dades del RADCAT</p> <p>El municipi té una instal·lació radioactiva al seu terme municipal, Velcro Europe SA amb una font radiològica de categoria IAEA:4, segons el RADCAT (2014).</p>	Recomanat
RE11.- Risc per ventades (VENCAT)	<p>Emergències provocades per forts vents amb velocitats superiors a 10 m/s amb possibilitat de caigudes d'arbres, fanals, xemeneies, grues, torres de publicitat, torres elèctriques o de comunicacions, edificis alts i/o molt vells o amb problemes estructurals, llocs de pública concurrència i d'altres elements arquitectònics en alçada que poden produir la caiguda o col·lapse dels elements comentats amb possibles víctimes i/o danys materials, problemes de mobilitat o de serveis.</p> <p>Per valorar el risc de ventades, s'emeten els avisos de Situació Meteorològica de Risc (SMR) on s'indiquen els valors de superació dels diversos llindars en funció de la localització de la comarca afectada.</p> <p>Per Argentona, es considera SMP de nivell 1 quan les ratxes màximes siguin superiors a 20m/s = 72 km/h i la SMP de nivell 2 per ratxes màximes superiors a 30 m/s = 108 km/h.</p>	Recomanat

2.3. Riscos específics

El municipi no es veu afectat per riscos específics.



	Argentona DOCUMENT ÚNIC DE PROTECCIÓ CIVIL MUNICIPAL (DUPROCIM)	
		Data: Febrer 2022 Revisió: 1

Document 4. Procediments operatius pel risc

4.1. Procediment operatiu

4.1.1. Criteris d'activació. Nivells

» PRE-ALERTA:

La pre-alerta es produeix, en general quan:

- És previsible un fenomen que pot produir situacions de risc per la població a mig termini.
- També es pot produir en maniobres en determinades instal·lacions (per exemple les derivades de control de preses que generen cabals propers a produir inundacions).

La pre-alerta no implica l'activació del Pla.

» ALERTA:

El Pla s'activa en **fase d'alerta**, en general quan:

- S'informa de l'activació d'un Pla Especial de la Generalitat en fase d'alerta per afectació a la zona on es troba el municipi.
- Quan hi ha paràmetres objectius que fan preveure una situació d'emergència important a la població a curt termini.
- Davant d'emergències per riscos naturals que no afectin ni puguin afectar a persones, béns i vies de comunicació.
- En emergències en determinades instal·lacions o infraestructures que no puguin produir danys a l'exterior però que puguin produir alarma en la població.

» EMERGÈNCIA:

El Pla s'activa en **fase d'emergència**, en general davant de les situacions següents:

- S'informa de l'activació en fase d'emergència d'un Pla Especial de la Generalitat en fase d'emergència per afectació a la zona on es troba el municipi.
- Davant d'emergències que puguin comportar, per la seva evolució, un greu risc per al municipi o danys a la població.

A l'annex 1 es detallen criteris concrets per riscos concrets.

4.1.2. Tasques preventives i operatives associades a cadascun dels nivells

TASQUES PREVENTIVES I OPERATIVES ASSOCIADES AL RISC BÀSIC / TERRITORIAL (RT01 / RT03 / RT04)	
FASE	TASQUES
PREALERTA	<ul style="list-style-type: none"> ➤ Seguiment de la situació: <ul style="list-style-type: none"> ▪ Comunicats del CECAT ▪ Informació meteorològica: http://www.meteo.cat/prediccio/general/ ▪ Estat de la xarxa viària: http://cit.transit.gencat.cat ▪ Responsable de l'activitat (en cas de risc per concentració)



	Argentona DOCUMENT ÚNIC DE PROTECCIÓ CIVIL MUNICIPAL (DUPROCIM)	
		Data: Febrer 2022 Revisió: 1

	de persones). ➤ Connectar i tenir a mà l'emissora de la Xarxa Rescat.
ALERTA	➤ Activar el Pla bàsic municipal i comunicar-ho al CECAT. ➤ Trucar al 112 si es necessita ajuda externa (bombers, mossos d'esquadra o SEM). ➤ Constituir el Comitè d'emergències municipal (veure ordre de trucades a la fitxa del CRA) i habilitar el CECOPAL. Activar els grups locals d'actuació que s'escaigui. ➤ Connectar i tenir a mà l'emissora de la Xarxa Rescat. ➤ Fer seguiment de la situació (fontes del punt anterior) i mantenir comunicació amb el CECAT.
EMERGÈNCIA 1	➤ Avís als elements vulnerables i demanar si tenen necessitats especials. ➤ Controlar el trànsit i l'accés a les zones afectades per l'emergència.
EMERGÈNCIA 2	➤ Obrir i habilitar els centres d'acollida i fer l'acolliment de la població afectada, si escau. ➤ Col·laborar en les evacuacions, si escau. ➤ Habilitar punts d'informació a la població. ➤ Registre i organització dels voluntaris ocasionals. ➤ Comunicar canvis de fase d'activació del Pla bàsic d'emergències municipal al CECAT i als integrants del Comitè d'emergències municipal.

TASQUES PREVENTIVES I OPERATIVES ASSOCIADES AL RISC D'INCENDI FORESTAL (E02)	
PREALERTA	➤ Seguiment de la informació: <ul style="list-style-type: none"> ▪ Comunicats del CECAT ▪ Perill d'incendi forestal: http://www.gencat.cat/medinatural/incendis/mapaperill/ ▪ Informació meteorològica: http://www.meteo.cat/prediccio/general/ ▪ Estat de la xarxa viària: http://cit.transit.gencat.cat ➤ Connectar i tenir a mà l'emissora de la Xarxa Rescat. ➤ Vigilància de les següents zones d'especial risc: <ul style="list-style-type: none"> ▪ Urbanitzacions
ALERTA	➤ Activar el Pla d'actuació municipal per incendis forestals i comunicar-ho al CECAT.
EMERGÈNCIA 1	➤ Trucar al 112 si es detecta un incendi. ➤ Constituir el Comitè d'emergències municipal (veure ordre de trucades a la fitxa del CRA) i habilitar el CECOPAL. Activar els



Argentona
DOCUMENT ÚNIC DE PROTECCIÓ CIVIL MUNICIPAL (DUPROCIM)



Data: Febrer 2022
Revisió: 1

EMERGÈNCIA
2

- grups locals d'actuació.
- Connectar i tenir a mà l'emissora de la Xarxa Rescat.
 - Fer seguiment de la situació (fonts del punt anterior) i mantenir comunicació amb el CECAT.
 - Controlar el trànsit i l'accés a les zones afectades per l'incendi.
 - Avis als elements vulnerables, transmetre la mesura d'autoprotecció que estableixi bombers i demanar si tenen necessitats especials.
 - Obrir i habilitar els centres d'acollida i fer l'acolliment de la població afectada, si escau.
 - Col·laborar en les evacuacions, si escau.
 - Habilitar punts d'informació a la població.
 - Preparar l'avituallament dels grups locals que treballin en l'incendi.
 - Registre i organització dels voluntaris ocasionals
 - Comunicar canvis de fase d'activació del Pla d'actuació municipal al CECAT i als integrants del Comitè d'emergències municipal.

TASQUES PREVENTIVES I OPERATIVES ASSOCIADES AL RISC D'INUNDACIONS (E03)

PREALERTA

- Seguiment de la informació:
 - Comunicats del CECAT
 - Informació meteorològica: <http://www.meteo.cat/predicccio/general/>
 - Estacions d'aforament: <http://aca.gencat.cat/ca/laigua/seguiment-i-control/xarxes-de-control/>
 - Estat de la xarxa viària: <http://cit.transit.gencat.cat>
- Connectar i tenir a mà l'emissora de la Xarxa Rescat.
- Vigilància de les següents zones d'especial risc o punts d'aforament:
 - Carrer de Dolors Monserdà.
 - Carrer de Torrent de Tossa.
- Les següents actuacions concretes en els següents punts conflictius:
 - Control de la carretera Masia de Bell Recó.
 - Control de carretera i elements vulnerables que puguin veure's afectats per baixada de Riera de Clarà.
- Senyalitzar, tallar o controlar les següents vies de la xarxa



Argentona
DOCUMENT ÚNIC DE PROTECCIÓ CIVIL MUNICIPAL (DUPROCIM)



Data: Febrer 2022
Revisió: 1

	<p>viària:</p> <ul style="list-style-type: none"> ▪ Control passeres per Riera d'Argentona
<p>ALERTA EMERGÈNCIA</p>	<ul style="list-style-type: none"> ➤ Activar el Pla d'actuació municipal per inundacions i comunicar-ho al CECAT. ➤ Trucar al 112 si es necessita ajuda externa (bombers, mossos d'esquadra o SEM). ➤ Constituir el Comitè d'emergències municipal (veure ordre de trucades a la fitxa del CRA) i habilitar el CECOPAL. Activar els grups locals d'actuació. ➤ Connectar i tenir a mà l'emissora de la Xarxa Rescat. ➤ Fer seguiment de la situació (fonts del punt anterior), seguir la vigilància i mantenir comunicació amb el CECAT. ➤ Les següents actuacions concretes en els següents punts conflictius: <ul style="list-style-type: none"> ▪ Control de la carretera Masia de Bell Recó, en la qual un torrent pròxim hi desemboca. ▪ Control de carretera i elements vulnerables que puguin veure's afectats per baixada de Riera de Clarà. ➤ Senyalitzar, tallar o controlar les següents vies de la xarxa viària: <ul style="list-style-type: none"> ▪ Tall, si escau, de passeres per Riera d'Argentona ▪ Control de pas per Zona de Cementiri Nou (riera de Clarà) ▪ Control de pas per Carrer del Torrent de Tossa ▪ Control de pas per Carrer de Dolors Montserdà ▪ Control de pas per zona de Masia de Bell Recó ➤ Suspendre els esdeveniments públics a l'aire lliure que puguin tenir risc per tempestes elèctriques o caiguda de branques o arbres. ➤ Suspendre activitats esportives i recreatives als rius. ➤ Avis als elements vulnerables i demanar si tenen necessitats especials. ➤ Fer vigilància i neteja de la xarxa viària local (treure fang i arbres trencats). ➤ Obrir i habilitar els centres d'acollida i fer l'acolliment de la població afectada, si escau. ➤ Col·laborar en les evacuacions que siguin necessàries. ➤ Registre i organització dels voluntaris ocasionals. ➤ Comunicar canvis de fase d'activació del Pla d'actuació municipal al CECAT i als integrants del Comitè d'emergències municipal.

Per descarregar una còpia d'aquest document consulti la següent pàgina web
 Codi Segur de Validació 49471a02fa84116a1d33abefcf044ea001
 Url de validació <https://seuelectronica.argentona.cat/verificador/verificadorfirma.asp>
 Metadades Origen: Origen administració Estat d'elaboració: Original



 Ajuntament d'Argentona	Argentona DOCUMENT ÚNIC DE PROTECCIÓ CIVIL MUNICIPAL (DUPROCIM)	
		Data: Febrer 2022 Revisió: 1

TASQUES PREVENTIVES I OPERATIVES ASSOCIADES AL RISC QUÍMIC EN EL TRANSPORT DE MERCADERIES PERILLOSES (E4)	
ALERTA EMERGÈNCIA	<ul style="list-style-type: none"> ➤ Activar el Pla d'actuació municipal per a accidents greus en establiments amb substàncies perilloses i comunicar-ho al CECAT. ➤ Trucar al 112 si es necessita ajuda externa (bombers, mossos d'esquadra o SEM) ➤ Constituir el Comitè d'emergències municipal (veure ordre de trucades a la fitxa del CRA) i habilitar el CECOPAL. Activar els grups locals d'actuació. ➤ Connectar i tenir a mà l'emissora de la Xarxa Rescat. ➤ Fer seguiment de la situació i mantenir comunicació amb el CECAT. ➤ Avís als elements vulnerables comunicant les mesures d'autoprotecció que s'estableixen des de la direcció del Transcat, en cas de dubte, recomanar el confinament, i demanar si tenen necessitats especials. ➤ Controlar el trànsit i l'accés a les zones afectades per l'emergència. ➤ Fins a l'arribada de les ajudes externes els membres dels grups operatius podran controlar l'accés a les zones afectades per l'emergència, sense posar en perill la seva integritat ni la dels seus col·laboradors. ➤ Obrir i habilitar els centres d'acollida i fer l'acolliment de la població afectada, si escau. ➤ Col·laborar en les evacuacions, si escau. ➤ Fer l'avituallament dels elements vulnerables amb concentració de persones que no siguin autosuficients si el confinament és llarg. ➤ Comunicar canvis de fase d'activació del Pla d'actuació municipal al CECAT i als integrants del Comitè d'emergències municipal.

TASQUES PREVENTIVES I OPERATIVES ASSOCIADES AL RISC DE NEVADES (E05)	
PREALERTA	<ul style="list-style-type: none"> ➤ Seguiment de la informació: <ul style="list-style-type: none"> ▪ Comunicats del CECAT ▪ Informació meteorològica: http://www.meteo.cat/prediccio/general/ ▪ Estat de la xarxa viària: http://cit.transit.gencat.cat ➤ Connectar i tenir a mà l'emissora de la Xarxa Rescat. ➤ Comprovar la disponibilitat de fundents als magatzems:

Per descarregar una còpia d'aquest document consulti la següent pàgina web
 49471a02fa84116a1d33abefcf044ea001
<https://seuelectronica.argentona.cat/verificador/verificadorfirma.asp>
 Origen: Origen administració Estat d'elaboració: Original



Argentona
DOCUMENT ÚNIC DE PROTECCIÓ CIVIL MUNICIPAL (DUPROCIM)



Data: Febrer 2022
Revisió: 1

	<ul style="list-style-type: none"> ▪ Magatzem municipal ➤ Comprar més fundents, si és necessari, a: <ul style="list-style-type: none"> ▪ A determinar segons la situació ➤ Distribuir fundents als següent punts i rutes: <ul style="list-style-type: none"> ▪ <u>Rutes de distribució de fundents:</u> <ul style="list-style-type: none"> ▪ Accessos i vies principals de nucli urbà i urbanitzacions. ➤ Revisar l'estat dels grups electrògens disponibles a: <ul style="list-style-type: none"> ▪ Magatzem municipal
<p>ALERTA EMERGÈNCIA</p>	<ul style="list-style-type: none"> ➤ Activar el Pla d'actuació municipal per nevades i comunicar-ho al CECAT. ➤ Trucar al 112 si es necessita ajuda externa (bombers, mossos d'esquadra o SEM). ➤ Constituir el Comitè d'emergències municipal (veure ordre de trucades a la fitxa del CRA) i habilitar el CECOPAL. Activar els grups locals d'actuació. ➤ Connectar i tenir a mà l'emissora de la Xarxa Rescat. ➤ Fer seguiment de la situació (font del punt anterior), vigilància dels gruixos de neu i mantenir comunicació amb el CECAT. ➤ Neteja, i distribució de fundents si escau, als següents punts i rutes: <ul style="list-style-type: none"> ▪ <u>Rutes de neteja:</u> <ul style="list-style-type: none"> ▪ <u>Prioritat 1:</u> <ul style="list-style-type: none"> ▪ Accés principal a Urbanització de Les Ginesteres (Av. de les Corts Catalanes). ▪ Següents carrers del nucli urbà: <ul style="list-style-type: none"> • C/ de Sant Sebastià de Baix. • Av. de l'Aixernador. • C/ de Maria Aurelia Capmany. • C/ 1 d'Octubre ▪ <u>Prioritat 2:</u> <ul style="list-style-type: none"> ▪ Accessos i vies principals d'urbanitzacions de Les Ginesteres, Can Cabot, Can Raimí i Can Ribosa. ▪ Accessos i vies principals de nucli urbà. ▪ C/Cirés ▪ <u>Prioritat 3:</u> <ul style="list-style-type: none"> ▪ Accessos i vies principals d'urbanitzacions de Madà i de Can Vilardell ▪ Edificacions aïllades. ➤ Senyalitzar, tallar o controlar les següents vies de la xarxa viària: <ul style="list-style-type: none"> ▪ Control en accés a Urbanització de Les Ginesteres (Av. de les Corts Catalanes) ➤ Tancar els següents espais públics:

Per descarregar una còpia d'aquest document consulti la següent pàgina web
 49471a02fa84116a1d33abefcf044ea001
<https://seuelectronica.argentona.cat/verificador/verificadorfirma.asp>
 Origen: Origen administració Estat d'elaboració: Original



	Argentona DOCUMENT ÚNIC DE PROTECCIÓ CIVIL MUNICIPAL (DUPROCIM)	
		Data: Febrer 2022 Revisió: 1

	<ul style="list-style-type: none"> ▪ A determinar segons afectació. ➤ Suspendre esdeveniments públics, activitats esportives i recreatives a l'aire lliure. ➤ Avís als elements vulnerables i demanar si tenen necessitats especials. ➤ Demanar la col·laboració de la població pel que fa a la neteja de les voreres i terrats. ➤ Obrir i habilitar els centres d'acollida i fer l'acolliment de la població afectada, si escau. ➤ Col·laborar en les evacuacions que siguin necessàries. ➤ Registre i organització dels voluntaris ocasionals. ➤ Comunicar canvis de fase d'activació del Pla d'actuació municipal al CECAT i als integrants del Comitè d'emergències municipal.
--	--

TASQUES PREVENTIVES I OPERATIVES ASSOCIADES AL RISC SÍSMIC (E09)	
PREALERTA	<ul style="list-style-type: none"> ➤ Seguiment de la informació: <ul style="list-style-type: none"> ▪ Comunicats del CECAT ▪ Institut Cartogràfic i Geològic de Catalunya: http://www.icgc.cat/Ciutada/Explora-Catalunya/Terratremols ▪ Estat de la xarxa viària: http://cit.transit.gencat.cat ➤ Connectar i tenir a mà l'emissora de la Xarxa Rescat.
ALERTA EMERGÈNCIA 1 EMERGÈNCIA 2	<ul style="list-style-type: none"> ➤ Activar el Pla d'actuació municipal per sismes i comunicar-ho al CECAT. ➤ Trucar al 112 si es necessita ajuda externa (bombers, mossos d'esquadra o SEM). ➤ Constituir el Comitè d'emergències municipal (veure ordre de trucades a la fitxa del CRA) i habilitar el CECOPAL. Activar els grups locals d'actuació. ➤ Connectar i tenir a mà l'emissora de la Xarxa Rescat. ➤ Fer seguiment de la situació i mantenir comunicació amb el CECAT. ➤ Avís als elements vulnerables i demanar si tenen necessitats especials. ➤ Controlar el trànsit i l'accés a les zones afectades. ➤ Inspecció dels edificis de major risc del municipi per detectar possibles danys: <ul style="list-style-type: none"> ▪ Equipaments públics: veure llistat d'elements vulnerables ▪ Edificis de més de 5 plantes: veure llistat d'elements vulnerables

Per descarregar una còpia d'aquest document consulti la següent pàgina web
 49471a02fa84116a1d33abefcf044ea001
<https://seuelectronica.argentona.cat/verificador/verificadorfirma.asp>
 Origen: Origen administració Estat d'elaboració: Original



 Ajuntament d'Argemona	Argemona DOCUMENT ÚNIC DE PROTECCIÓ CIVIL MUNICIPAL (DUPROCIM)	

	<ul style="list-style-type: none"> ▪ Edificis més antics: veure llistat d'elements vulnerables ▪ Edificis singulars: veure llistat d'elements vulnerables ➤ Suspendre esdeveniments públics i altres activitats, si escau. ➤ Obrir i habilitar els centres d'acollida i fer l'acolliment de la població afectada, si escau. ➤ Col·laborar en les evacuacions que siguin necessàries. ➤ Registre i organització dels voluntaris ocasionals ➤ Comunicar canvis de fase d'activació del Pla d'actuació municipal al CECAT i als integrants del Comitè d'emergències municipal.
--	--

TASQUES PREVENTIVES I OPERATIVES ASSOCIADES AL RISC RADIOLÒGIC (E10)	
ALERTA EMERGENCIA 1 EMERGENCIA 2	<ul style="list-style-type: none"> ➤ Activar el Pla d'actuació municipal per a accidents greus en establiments amb substàncies perilloses i comunicar-ho al CECAT. ➤ Trucar al 112 si es necessita ajuda externa (bombers, mossos d'esquadra o SEM) ➤ Constituir el Comitè d'emergències municipal (veure ordre de trucades a la fitxa del CRA) i habilitar el CECOPAL. Activar els grups locals d'actuació. ➤ Connectar i tenir a mà l'emissora de la Xarxa Rescat. ➤ Fer seguiment de la situació i mantenir comunicació amb el CECAT. ➤ Avís als elements vulnerables comunicant les mesures d'autoprotecció que s'estableixen des de la direcció del Radcat, en cas de dubte, recomanar el confinament, i demanar si tenen necessitats especials. ➤ Controlar el trànsit i l'accés a les zones afectades per l'emergència. ➤ Suspendre esdeveniments públics i altres activitats dins la zona afectada. ➤ Obrir i habilitar els centres d'acollida i fer l'acolliment de la població afectada, si escau. ➤ Col·laborar en les evacuacions, si escau. ➤ Fer l'avituallament dels elements vulnerables amb concentració de persones que no siguin autosuficients si el confinament és llarg. ➤ Comunicar canvis de fase d'activació del Pla d'actuació municipal al CECAT i als integrants del Comitè d'emergències municipal.

Per descarregar una còpia d'aquest document consulti la següent pàgina web
 49471a02fa84116a1d33abefcf044ea001
<https://seuelectronica.argemona.cat/verificador/verificadorfirma.asp>
 Origen: Origen administració Estat d'elaboració: Original



Argentona
DOCUMENT ÚNIC DE PROTECCIÓ CIVIL MUNICIPAL (DUPROCIM)



Data: Febrer 2022
Revisió: 1

TASQUES PREVENTIVES I OPERATIVES ASSOCIADES AL RISC DE VENTADES: (E11)

PREALERTA	<ul style="list-style-type: none"> ➤ Seguiment de la informació: <ul style="list-style-type: none"> ▪ Comunicats del CECAT ▪ Informació meteorològica: http://www.meteo.cat/prediccio/general/ ▪ Estat de la xarxa viària: http://cit.transit.gencat.cat ➤ Connectar i tenir a mà l'emissora de la Xarxa Rescat. ➤ Fer seguiment de la situació: <ul style="list-style-type: none"> ▪ La presa de mesures (en cas que calgui) per a la reducció del risc i de protecció a la població. ▪ Comprovació de la disponibilitat de mitjans: preparació dels equips de resposta, revisió de maquinària, tancament d'operacions obertes de manteniment... ▪ Preparació per a un possible empitjorament de la situació. ➤ Revisar l'estat dels grups electrògens disponibles a: <ul style="list-style-type: none"> ▪ Magatzem municipal ➤ Preveure quins serien els punts d'acollida i d'atenció a la població en cas d'una emergència per ventades. ➤ Seguir atentament la informació meteorològica i de l'estat de la xarxa viària, així com els avisos que emeti el Centre de Coordinació Operativa de Catalunya (CECAT). ➤ Avisar i mantenir informada la població de la situació de risc per ventades, donant a conèixer les mesures d'autoprotecció a prendre en cas de ventades i fent seguiment especial d'aquella població que pugui considerar-se molt vulnerable (gent gran, amb necessitats mèdiques...).
ALERTA EMERGÈNCIA	<ul style="list-style-type: none"> ➤ Activar el Pla d'actuació municipal per ventades i comunicar-ho al CECAT. ➤ Trucar al 112 si es necessita ajuda externa (bombers, mossos d'esquadra o SEM). ➤ Constituir el Comitè d'emergències municipal (veure ordre de trucades a la fitxa del CRA) i habilitar el CECOPAL. Activar els grups locals d'actuació. ➤ Connectar i tenir a mà l'emissora de la Xarxa Rescat. ➤ Fer seguiment de la situació (fontes del punt anterior), i mantenir comunicació amb el CECAT. ➤ El Pla es mantindrà en alerta mentre la situació es pugui solucionar amb els mitjans habituals de gestió d'emergències i l'afectació a la població sigui reduïda. En el moment en què els danys siguin importants, per volum o intensitat es valorarà el pas a emergència quan es consideri que la capacitat de

Per descarregar una còpia d'aquest document consulti la següent pàgina web
 49471a02fa84116a1d33abefcf044ea001
<https://seuelectronica.argentona.cat/verificador/verificadorfirma.asp>
 Origen: Origen administració Estat d'elaboració: Original



Argentona
DOCUMENT ÚNIC DE PROTECCIÓ CIVIL MUNICIPAL (DUPROCIM)



Data: Febrer 2022
Revisió: 1

- resposta es pot veure condicionada.
- L'activació del pla a emergència comporta una intensificació de les actuacions anteriors: implica un seguiment més detallat de les actuacions dels grups operatius, així com la difusió de la informació significativa a la població.
 - Es produirà la mobilització humana i material immediata dels grups d'actuació. En aquest cas, les actuacions aniran focalitzades al restabliment de la normalitat.
 - Es determinaran les actuacions relacionades amb el control del trànsit que caldrà fer:
 - Comprovació i senyalització del punts més conflictius.
 - Talls de camins i carreteres i establiment de rutes alternatives.
 - Es farà una previsió de mitjans disponibles i necessaris i una distribució logística dels recursos del municipi per zones de prioritat. Concretament:
 - Tenir totalment previst la neteja dels carrers del municipi i d'aquelles carreteres municipals que connectin amb les vies principals.
 - Preveure aquelles vies prioritàries per facilitar la mobilitat, sobretot dels vehicles d'emergència, i tenir previst possibles llocs on calgui fer talls (tenir a punt el lloc i tenir localitzats els senyals i les tanques per fer-ho).
 - Senyalitzar les proximitats a edificis o façanes que presenten mal estat o perill d'ensorrament.
 - Preveure l'obertura d'albergs d'acollida per si hi ha persones amb necessitat d'allotjament temporal, i preveure zones d'aparcament provisional per vehicles o camions..
 - Revisar l'estat dels grups electrògens i preveure com es restablirien provisionalment els serveis bàsics (aigua, electricitat, gas, telefonia, vies de comunicació, ...) al municipi en cas que hi haguessin talls en el subministrament. Avisar i alertar a les empreses subministradores de recursos bàsics del municipi per a què estiguin a l'aguait de qualsevol incidència.
 - Avaluar les necessitats de recursos (propis o aliens) per donar allotjament, menjar i serveis a les persones que poguessin necessitar-los a causa d'afectacions per vent. Preveure les necessitats en cas d'acollida de població evacuada i/o persones sense sostre: allotjament, aliments, serveis socials, atenció sanitària...
 - Alertar els serveis municipals per tal que, quan comenci l'episodi de vent, iniciïn el més ràpidament possible les tasques que tenen assignades:
 - Aplicar les mesures específiques en quant al mobiliari urbà, enllumenat de carretera, motos i cotxes aparcats, grues, contenidors de brossa i arbrat en general.
 - Comprovar i senyalitzar, si és necessari, els punts



Ajuntament
d'Argenton

Argenton
**DOCUMENT ÚNIC DE PROTECCIÓ
CIVIL MUNICIPAL (DUPROCIM)**



Data: Febrer 2022
Revisió: 1

d'actuació prioritària.

- Comprovar i senyalitzar, si és necessari, els punts més conflictius de la xarxa viària municipal.
 - Habilitar aparcaments per a vehicles de mercaderies.
 - Controlar el trànsit.
 - Contactar amb el consell comarcal per informar-se de possibles afectacions en el transport escolar.
 - Informar la població i avisar els diferents elements vulnerables.
 - Tancar les zones de jardins o parcs urbans que puguin representar un risc per ventades, caiguda d'arbres o branques.
- Punts prioritaris de neteja de materials i elements caiguts:
- Accessos al municipi i xarxa viària supramunicipal (C-60/ C-32 / B-502 / C1415c)
 - Accessos a les urbanitzacions

Rutes de neteja:

- Prioritat 1:
 - Accés principal a Urbanització de Les Ginesteres (Av. de les Corts Catalanes).
 - Següents carrers del nucli urbà:
 - C/ de Sant Sebastià de Baix.
 - Av. de l'Aixernador.
 - C/ de Maria Aurelia Capmany.
 - C/ 1 d'Octubre
 - Prioritat 2:
 - Accessos i vies principals d'urbanitzacions de Les Ginesteres, Can Cabot, Can Raimí i Can Ribosa.
 - Accessos i vies principals de nucli urbà.
 - C/ Cirés
 - Prioritat 3:
 - Accessos i vies principals d'urbanitzacions de Madà i de Can Vilardell
 - Edificacions aïllades.
- Es podran proposar possibles suspensions d'esdeveniments públics i tancar les zones de jardins o parcs urbans que puguin representar un risc per ventades, caiguda d'arbres o branques.
- Suspendre esdeveniments públics, activitats esportives i recreatives a l'aire lliure.
- Avís als elements vulnerables i demanar si tenen necessitats especials.
- Contactar amb els consells comarcals per si hi ha possibles afectacions en el transport escolar.
- Obrir i habilitar els centres d'acollida i fer l'acolliment de la



Argentona
DOCUMENT ÚNIC DE PROTECCIÓ CIVIL MUNICIPAL (DUPROCIM)



Data: Febrer 2022
Revisió: 1

	<p>població afectada, si escau.</p> <ul style="list-style-type: none"> ➤ Col·laborar en les evacuacions i confinaments que siguin necessaris. ➤ Registre i organització dels voluntaris ocasionals. ➤ Comunicar canvis de fase d'activació del Pla d'actuació municipal al CECAT i als integrants del Comitè d'emergències municipal.
--	--

4.1.3. Avisos: organització, sistemes i recorreguts d'avís

AVISOS: ORGANITZACIÓ, SISTEMES I RECORREGUTS D'AVÍS			
	RESPONSABLE	MITJANS	DESTINATARIS
RISC BÀSIC TERRITORIAL (RT01, RT03, RT04)	Cap policia local per delegació de l'alcalde (veure punt 6.1.1)	<ul style="list-style-type: none"> - Telèfon i terminal Xarxa Rescat - Vehicles de policia local amb megafonia. - Ràdio Argentona 	Tota la població.
RE02.- RISC INCENDIS FORESTALS	Cap policia local per delegació de l'alcalde (veure punt 6.1.1)	<ul style="list-style-type: none"> - Telèfon i terminal Xarxa Rescat - Vehicles de policia local amb megafonia. - Ràdio Argentona 	Tota la població, amb especial incidència a urbanitzacions i edificacions aïllades en entorn forestal. Es farà un recorregut amb el vehicle municipal de les zones potencialment de major risc segons la evolució de l'incendi, i només seguint itineraris segurs.
RE03.- RISC INUNDACIONS	Cap policia local per delegació de l'alcalde (veure punt 6.1.1)	<ul style="list-style-type: none"> - Telèfon i terminal Xarxa Rescat - Vehicles de policia local amb megafonia. - Ràdio Argentona 	Tota la població. Es farà un recorregut amb el vehicle municipal seguint els itineraris establerts i només els carrers transitables
RE04.- RISC TRANSPORT DE MERCADERIES PERILLOSES	Cap policia local per delegació de l'alcalde (veure punt 6.1.1)	<ul style="list-style-type: none"> - Telèfon i terminal Xarxa Rescat - Vehicles de policia local amb megafonia. - Ràdio Argentona 	Proximitat de la zona afectada.



Argentona
DOCUMENT ÚNIC DE PROTECCIÓ CIVIL MUNICIPAL (DUPROCIM)



Data: Febrer 2022
Revisió: 1

RE05.- RISC NEVADES	Cap policia local per delegació de l'alcalde (veure punt 6.1.1)	<ul style="list-style-type: none"> - Telèfon i terminal Xarxa Rescat - Vehicles de policia local amb megafonia. - Ràdio Argentona 	Tota la població. Es farà un recorregut amb el vehicle municipal seguint els itineraris establerts i només els carrers transitables.
RE09.- RISC SÍSMIC	Cap policia local per delegació de l'alcalde (veure punt 6.1.1)	<ul style="list-style-type: none"> - Telèfon i terminal Xarxa Rescat - Vehicles de policia local amb megafonia. - Ràdio Argentona 	Tota la població. Es farà un recorregut amb el vehicle municipal seguint els itineraris establerts i només els carrers transitables.
RE10.- RISC RADIOLÒGIC	Cap policia local per delegació de l'alcalde (veure punt 6.1.1)	<ul style="list-style-type: none"> - Telèfon i terminal Xarxa Rescat - Vehicles de policia local amb megafonia. - Ràdio Argentona 	Proximitats a la zona afectada . Es farà un recorregut amb el vehicle municipal seguint als itineraris establerts.
RE11.- RISC DE VENTADES	Cap policia local per delegació de l'alcalde (veure punt 6.1.1)	<ul style="list-style-type: none"> - Telèfon i terminal Xarxa Rescat - Vehicles de policia local amb megafonia. - Ràdio Argentona 	Tota la població. Es farà un recorregut amb el vehicle municipal seguint als itineraris establerts i només els carrers transitables.

4.1.4. Procediments de relació i d'integració amb els plans d'àmbits superior

El pla de protecció civil preveu la integració i coordinació amb altres plans d'àmbit superior que es poguessin activar de forma simultània amb el pla. Aquesta coordinació es reflecteix, bàsicament, en els següents aspectes:

Fase emergència	Responsable	Acció	Mitjà
Inici	Alcalde o persona que delegui	Comunicar activació del Pla al CECAT	Telèfon, Correu electrònic o Xarxa Rescat
Durant	CRA o coordinador municipal	Sol·licitud d'ajuda externa, si escau al 112	Telèfon
Durant	Alcalde o persona que delegui	Intercanvi informació amb el CECAT	Telèfon, Correu electrònic o Xarxa Rescat
Durant	Grups locals d'actuació	Col·laboració amb cossos d'emergència	Presencialment



 Ajuntament d'Argenton	Argenton DOCUMENT ÚNIC DE PROTECCIÓ CIVIL MUNICIPAL (DUPROCIM)	
		Data: Febrer 2022 Revisió: 1

Fi	Alcalde o persona que delegui	Comunicar desactivació Pla al CECAT	Telèfon, Correu electrònic o Xarxa Rescat
----	-------------------------------	-------------------------------------	--

4.2. Mesures de protecció a la població

4.2.1. Execució de l'evacuació

L'evacuació consisteix a desplaçar la població afectada a una zona segura.

La responsabilitat de donar l'ordre d'evacuació recau en l'alcalde o alcaldessa. Quan un pla especial de la Generalitat està activat, aquesta responsabilitat recau en última instància en la direcció del Pla especial.

En la següent taula es mostra, per a cadascun dels riscos que afecten al municipi, si és adequat o no evacuar i quins són els procediments d'evacuació o confinament.

EXECUCIÓ DE L'EVACUACIÓ		
	EVACUACIÓ	PROCEDIMENT D'EVACUACIÓ
RT01.- Emergències per malalties transmissibles emergents amb potencial alt risc	Segons el cas	En el cas que es produeixi aquesta tipologia de risc es contempla la possibilitat d'aplicar mesures d'aïllament o quarantena de població afectada. D'aquesta manera, i amb l'objectiu d'evitar la propagació de l'agent causant de la pandèmia, es pot ordenar el confinament de part de la població als seus domicilis.
RT03.- Emergències per onades de calor o de fred	Segons el cas	En cas d'onada de calor o de fred, s'ha de contemplar l'evacuació de les persones més vulnerables (gent gran, persones amb malalties cròniques...) a centres d'acollida amb bones condicions de climatització. Es preveu també, en alguns casos, recomanar el confinament temporal de la població al seu domicili per tal d'evitar l'exposició a temperatures extremes.
RT04.- Emergències associades a concentració de persones	Sí	En activitats o esdeveniments on es produeixin aglomeracions de persones, es realitzarà l'evacuació a centres d'acollida o zones d'allunyament properes.
RE02.- Risc d'incendis forestals	Segons el cas	S'ordenarà l'evacuació o el confinament de la població de zones que podrien ser afectades per l'incendi forestal. L'evacuació es durà a terme fins a centres d'acollida que no puguin quedar afectats per l'incendi forestal.
RE03.- Risc per inundacions	Sí	Evacuació de zones que poden quedar afectades per inundacions. S'evacuarà la població afectada a centres d'acollida no afectats pel risc d'inundacions.
RE04.- Risc químic en el transport	Segons el cas	En aquest tipus de risc, s'ordenarà el confinament de la població propera a la zona afectada.



Argentona
**DOCUMENT ÚNIC DE PROTECCIÓ
CIVIL MUNICIPAL (DUPROCIM)**



Data: Febrer 2022
Revisió: 1

		Es podrà valorar la possibilitat d'evacuació a centres d'acollida que no es vegin afectats per aquest risc sempre i quan es garanteixin una evacuació totalment segura.
RE05.- Risc per nevades	Sí	Es preveu el confinament de la població en situacions de nevades intenses. S'efectuarà el trasllat a centres d'acollida d'aquelles persones que hagin quedat aïllades o sense subministrament d'algun servei bàsic.
RE09.- Risc sísmic	Sí	Es procedirà a l'evacuació de persones que ocupin edificacions susceptibles a quedar afectades en el cas que es produeixi un sisme. L'evacuació es realitzarà a centres d'acollida no afectats pel risc sísmic.
RE10.- Risc radiològic	Sí	S'evacuarà les zones que puguin quedar afectades pel núvol radioactiu fins a centres d'acollida a l'àrea segura. L'evacuació més eficaç serà la realitzada abans de l'arribada del núvol radioactiu. Si aquesta es duu a terme a través d'àrees contaminades, caldrà estudiar les condicions meteorològiques i ambientals per tal d'aconseguir una optimització d'aquesta mesura.
RE11.- Risc de ventades	Sí	Evacuació de població en zones o edificacions on poden trobar-se en situació de perill. Aquesta s'allotjarà a centres d'acollida segurs davant del risc de ventades.

4.2.2. Zones d'allunyament

En aquest apartat s'especifiquen, per cadascun dels riscos que afecta al municipi, quines són les zones crítiques que en cas que es produeixi una emergència, s'hagin de desallotjar i evitar que hi entrin persones.

ZONES D'ALLUNYAMENT	
	ZONES A DESALLOTJAR / EVITAR
RT01.- Emergències per malalties transmissibles emergents amb potencial alt risc	Zones on es puguin produir aglomeracions de persones, facilitant la propagació de l'agent causant de la malaltia.
RT03.- Emergències per onades de calor o de fred	Zones no climatitzades en cas de calor extrema.
RT04.- Emergències associades a concentració de persones	Zones de gran concentració de persones durant esdeveniments festius.



	Argentona DOCUMENT ÚNIC DE PROTECCIÓ CIVIL MUNICIPAL (DUPROCIM)	
		Data: Febrer 2022 Revisió: 1

RE02.- Risc d'incendis forestals	Zones forestals afectades i les que es troben a menys de 500 metres de les masses forestals on s'està produint l'incendi.
RE03.- Risc per inundacions	Zones pròximes a rius i rieres que siguin potencialment inundables.
RE04.- Risc químic en el transport	Zona afectada i zones situades a menys de 500 metres del punt on s'ha produït l'emergència.
RE05.- Risc per nevades	Vies de transport que no estiguin en bones condicions.
RE09.- Risc sísmic	Zones sinistrades degut a l'efecte del sisme.
RE10.- Risc radiològic	Zones afectades pel núvol radioactiu.
RE11.- Risc de ventades	Zones on es realitzin activitats a l'aire lliure i edificacions vulnerables.

Possibles zones d'allunyament:

- Camp de futbol

4.2.3. Pautes de confinament

El confinament consisteix en refugiar-se, tancar totes les obertures i entrades de les edificacions (portes, persianes, porticons) i situar-se al més lluny possible de l'origen del risc.

Com a norma general, el confinament és la mesura més segura tret que les autoritats valorin altres indicacions.

En l'apartat 4.2.1 estan referenciats els procediments de confinament per cadascun dels riscos que afecten al municipi.

4.2.4. Control d'accessos

L'objectiu del control d'accessos és impedir que persones i vehicles aliens a la gestió de l'emergència puguin entrar en la zona de risc. D'aquesta manera s'impedeix que aquestes persones es posin en perill i es garanteix que no disturben els grups actuant a la zona de risc. Pot ser necessari, en el seu cas, el control i l'ordenació del trànsit en les zones adjacents, amb l'objecte de facilitar l'arribada de nous recursos.

S'estableix control d'accessos als punts següents:

Pla Especial	Supòsit	Punt	Rutes alternatives
RE02 - RISC INCENDIS FORESTALS	Incendi forestal	Vials d'accés a les zones afectades o potencialment de risc	En funció d'on s'estigui produint l'incendi, vies lliures de risc.
RE03 - RISC INUNDACIONS	Creixement excessiu de la Riera d'Argentona, i de les rieres	Vials d'accés a l'entorn de les zones inundables	C-1415c i B-502, per creixement de la Riera d'Argentona.



Ajuntament
d'Argenton

Argenton
**DOCUMENT ÚNIC DE PROTECCIÓ
CIVIL MUNICIPAL (DUPROCIM)**



Data: Febrer 2022
Revisió: 1

	i torrents que passen per el municipi		
RE04 - RISC QUÍMIC EN EL TRANSPORT	Sinistre en un vehicle amb mercaderies perilloses	Entorn de la zona afectada directament per l'accident	Altres vies / carrers pròxims no afectats. Camins i vies entre urbanitzacions allunyats de la zona afectada.
RE05 - RISC NEVADES	Rutes no transitables degut a l'acumulació de neu	Talls de carretera i vials segons les zones afectades	Altres vies / carrers pròxims no afectats.
RE09 - RISC SÍSMIC	Terratrèmol	Entorn de les zones més afectades	Altres vies / carrers pròxims no afectats.
RE10 - RISC RADIOLÒGIC	Incident radiològic	Entorn de la zona afectada	C-1415c.
RE11 - RISC VENTADES	Rutes no transitables degut a materials i elements caiguts	Talls de carretera i vials segons les zones afectades	Altres vies / carrers pròxims no afectats.



Ajuntament
d'Argentona

Argentona

DOCUMENT ÚNIC DE PROTECCIÓ CIVIL MUNICIPAL (DUPROCIM)



Data: Febrer 2022

Revisió: 1

4.3. Centres d'acollida. Tipologia.

Els diferents centres d'acollida del municipi es presenten a la taula següent. Un centre d'acollida només podrà utilitzar-se sempre que no es vegi afectat per l'emergència. Es pot veure quins riscos afecten cadascun dels centres d'acollida a la columna "AFECTACIÓ PER RISC" de la taula.

CENTRES D'ACOLLIDA. TIPOLOGIA.											
CODI	NOM I TIPUS	RESPONSABLE	ADREÇA	CAPACITAT	LLITS	CALEFACCIÓ	DUTXES AMB AIGUA CALENTA	CUINA	AFECTACIÓ PER RISC	COORD. UTM X	COORD. UTM Y
CA01	Hotel Residència Llar Santa Anna	M ^a Isabel Sanchez (directora)	C/ Sant Julià, 9	60	50	SI		SI	RT01, RT03, RE04	450083	4600616
CA02	Hotel Residència Bonavista	M ^a Antonia Gómez (directora)	C/ Bellavista, 9	34	25	SI		SI	RT01, RT03	449891	4600109
CA03	Hostal Burriac		Pg. Burriach, 7	10	5	SI	5	SI	RT01, RT03	449579	4599737
CA04	Hotel Residència La Llar d'Argentona	Dr. Josep Ballarín Garoña	C/ de la Soleia, 1	30	30	SI	5	SI	RT01, RT03	449522	4599530
CA05	Hotel Residència Santa Berta	Montserrat Calvo i Vergés	C/ de Francesc Macià i Llussà, 209	36	24	SI	5	SI	RT01, RT03, RE02	447808	4602230



 Ajuntament d'Argentona	Argentona DOCUMENT ÚNIC DE PROTECCIÓ CIVIL MUNICIPAL (DUPROCIM)	 Data: Febrer 2022 Revisió: 1
---	--	--

CA06	ITA 1	Mònica Muñoz (directora)	Passatge Baró de Viver 60	271	79	SI	43	SI	RT01, RT03	449626	4599891
CA07	ITA 2	Javier Feliz (director)	C/ de Can Cirés, 25	227	73	SI	30	SI	RT01, RT03	449812	4599687
CA08	Escola Bernat Riudemeià	Rosa Sabatés	C/ Bernat de Riudemeià, 27	250	0	SI	0	SI	RT01, RT03, RT04, RE04, RE09, RE11	450061	4600362
CA09	Escola Argentona	Mònica Jiménez i Estellés	Av. Països Catalans, 6	600	0	SI	15	SI	RT01, RT03, RT04, RE04, RE09, RE11	450422	4600000
CA10	Escola Les Fonts	M ^a Lourdes Susana Ortega López	C/ Abat Escarré, 49	400	0	SI	13	SI	RT01, RT03, RT04, RE09, RE11	450003	4599944
CA11	Escola Sant Miquel del Cros	Mireia Rumià Arboix	Av. Mediterrani, s/n	120	0	SI	13	NO	RT01, RT03, RT04, RE04, RE09, RE11	451439	4597999
CA12	Institut d'Argentona	Antoni Izquierdo Tarrats	C/ dels Peons Caminers, 25	850	0	SI	16	NO	RT01, RT03, RT04, RE04, RE09, RE11	450614	4600003
CA13	Centre Parroquial Argentona	Joan Forn	C/ Bernat Riudemeià, 4	250	0	SI	2	NO	RT01, RT03, RE04, RE09	450062	4600417
CA14	La Sala d' Argentona	Joan Chaves	Plaça Nova, 14	690	0	SI	8	NO	RT01, RT03, RE04	450251	4600458
CA15	Pavelló Poliesportiu Municipal	Quim Perejoan (regidor)	Av. Països Catalans, s/n (Zona	613	0	NO	30	NO	RT01, RT03, RT04, RE09, RE11	450410	4599895



 <p>Ajuntament d'Argentona</p>	<p>Argentona</p> <p>DOCUMENT ÚNIC DE PROTECCIÓ CIVIL MUNICIPAL (DUPROCIM)</p>	 <p>Data: Febrer 2022 Revisió: 1</p>
---	--	---

			esportiva Raul Paloma)									
--	--	--	------------------------------	--	--	--	--	--	--	--	--	--

Per descarregar una còpia d'aquest document consulti la següent pàgina web
 Codi Segur de Validació 49471a02faf84116a1d33abefcf044ea001
 Url de validació <https://seuelectronica.argentona.cat/verificador/verificadorfirma.asp>
 Metadades Origen: Origen administració Estat d'elaboració: Original



	Argentona DOCUMENT ÚNIC DE PROTECCIÓ CIVIL MUNICIPAL (DUPROCIM)	
		Data: Febrer 2022 Revisió: 1

Document 5. Fitxes d'actuació

FITXA 1 - ACTUACIÓ PEL CENTRE RECEPTOR D'ALARMES (CRA)

CONSIGNES D'ACTUACIÓ DE CARÀCTER GENERAL

ALERTA	EMERGÈNCIA	Instruccions específiques
Rebre l'avís d'emergència i compilar tota la informació possible.		Recopilar el màxim de dades possibles, i la zona o zones afectades.
Realitzar els avisos necessaris per tal d'activar l'ajuda externa, si escau: bombers, serveis sanitaris d'urgència, mossos d'esquadra, etc.		Trucada al 112 indicant el lloc dels fets als serveis necessaris.
En cas que el Pla s'activi de manera formal, ha d'avisar als membres del Consell Assessor i el Gabinet d'Informació.		
Verificar avís.	Mantenir comunicació amb CECAT.	Estar pendent del terminal de la Xarxa Rescat Recopilar el màxim de dades possibles, en cas d'accident o incidència i la zona on ha succeït.
Activar el pla de comunicació amb aquest ordre de trucades:		
1r CECAT 2n Coordinador municipal d'emergències 3r Cap del Grup local d'ordre i avisos a la població 4rt Cap del Grup local d'intervenció 5è Cap del Grup local logístic i d'acollida 6è Cap del Grup local sanitari 7è Consell Assessor 8è Gabinet d'Informació 9è Representant municipal al Pla de la Generalitat que correspongui		Es notifica l'alerta i si cal, es confirma després d'avaluar la situació. Notificació mitjançant trucada d'emergències. Notificació mitjançant trucada telefònica.
Mantenir informat puntualment al coordinador municipal de l'emergència		
Comunicar el fi de l'emergència a totes les entitats notificades.		Seguir el mateix ordre d'avisos al pla de comunicació.

RT00.- TALLS D'ABASTAMENT ENERGÈTIC / SERVEIS BÀSICS

Instruccions específiques
En cas de tall d'abastament energètic, problemes amb la xarxa de gas combustible o amb l'abastament o contaminació de l'aigua, establir contactes amb les companyies d'electricitat, gas o aigua segons correspongui.



 Ajuntament d'Argenton	Argenton DOCUMENT ÚNIC DE PROTECCIÓ CIVIL MUNICIPAL (DUPROCIM)	
		Data: Febrer 2022 Revisió: 1

- RE02.- INCENDI FORESTAL**
- RE03.- INUNDACIONS**
- RE05.- NEVADES**
- RE09.- SISMES**
- RE10.- VENTADES**

Instruccions específiques
<p>Mantenir comunicació amb l'ajuda externa i seguir la informació del SMC (Servei Meteorològic de Catalunya), del ICGC (Institut Cartogràfic i Geològic de Catalunya) i del CECAT segons correspongui.</p> <p>En cas de previsió de grans pluges o possibilitat d'inundacions, i quan sigui possible s'ha d'establir comunicació amb els caps dels grups operatius per, si cal, controlar l'accés als punts conflictius indicats a les mesures preventives i operatives per al risc d'inundacions i senyalitzar les zones.</p> <p>Es notifica l'alerta i si cal, es confirma després d'avaluar la situació.</p> <p>En cas de nevades, preparar les comunicacions per obtenir els mitjans per llevar neu dels punts conflictius.</p> <p>Mantenir-se a la expectativa per tal de possibilitar la obertura de centres d'acollida.</p> <p>Tenir previst poder fer tasques d'avituallament d'aliments i aigua a les persones necessitades.</p>

Per descarregar una còpia d'aquest document consulti la següent pàgina web

Codi Segur de Validació 49471a02fa84116a1d33abefcf044ea001

Url de validació <https://seuelectronica.argenton.cat/verificador/verificadorfirma.asp>

Metadades Origen: Origen administració Estat d'elaboració: Original



 Ajuntament d'Argentona	Argentona DOCUMENT ÚNIC DE PROTECCIÓ CIVIL MUNICIPAL (DUPROCIM)	
		Data: Febrer 2022 Revisió: 1

FITXA 2 - ACTUACIÓ PEL COORDINADOR MUNICIPAL DE L'EMERGÈNCIA
CONSIGNES D'ACTUACIÓ DE CARÀCTER GENERAL

ALERTA	EMERGÈNCIA	Instruccions específiques
Rebre l'avis d'emergència (del CRA o altres) i compilar tota la informació possible.		
Avisar a l'alcalde, mantenir el contacte i, si cal, proposar-li activar el Pla Municipal. .		Trucar a l'alcalde, fer una valoració inicial i en cas d'activar-se el Pla, comunicar-ho al CECAT i al CRA.
Fer el seguiment de l'emergència i coordinar els diferents serveis municipals.		
Confirmar que s'ha avisat al 112		Verificar amb el CRA
Donar les ordres d'activació del grup local d'avisos a la població, Consell assessor i Gabinet d'informació.	Donar les ordres d'activació de tots els grups d'emergències.	Directament o a través del CRA.
Coordinar l'execució de les accions per controlar l'emergència.		Directament o a través del CRA.
Confirmar que s'ha fet la notificació de l'emergència al CECAT.		Directament o a través del CRA.
Proposar al alcalde un canvi del nivell d'activació.		Amb el CECOPAL.
Controlar les operacions de mitigació de l'emergència i d'informació.		
Confirmar la fi de l'emergència i la seva comunicació interna i externa.		Directament o a través del CRA.

RT00.- TALLS D'ABASTAMENT ENERGÈTIC / SERVEIS BÀSICS
RE03.- INUNDACIONS
RE05.- NEVADES
RE11.- VENTADES

Instruccions específiques
<p>En cas d'inundació verificar els punts actius d'acumulació d'aigua i amb major grau de risc. Verificar amb els grups actuant que s'han senyalitzat i limitat el pas a determinades zones de risc d'inundacions. Verificar els controls de la Rius i Torrents.</p> <p>En cas de nevades i ventades verificar el punts de la xarxa viària amb més afectació. Verificar amb els grups actuant la neteja de les vies prioritzades.</p> <p>Contactar, en cas necessari, amb els tècnics responsables de les companyies subministradores de gas, aigua i/o electricitat, segons el cas.</p>

Per descarregar una còpia d'aquest document consulti la següent pàgina web
 49471a02fa84116a1d33abefcf044ea001
<https://seu.electronica.argentona.cat/verificador/verificadorfirma.asp>
 Origen: Origen administració Estat d'elaboració: Original



 <p>Ajuntament d'Argentona</p>	<p>Argentona</p> <p>DOCUMENT ÚNIC DE PROTECCIÓ CIVIL MUNICIPAL (DUPROCIM)</p>	 <p>Data: Febrer 2022 Revisió: 1</p>
---	--	---

RE04.- RISC QUÍMIC EN EL TRANSPORT

Instruccions específiques
<p>En cas d'incidències de risc químic, incendi o explosió en una empresa o edifici del municipi que poguessin generar danys personals, procurar contactar amb els responsables de l'empresa o Entitat que ha patit l'accident, si pogués comportar múltiples víctimes.</p> <p>En cas d'incidències de risc químic en el transport, accident de transit, incendi o explosió en un vehicle de MMPP que poguessin generar danys personals, procurar contactar amb els responsables de l'empresa que ha patit l'accident, si pogués comportar múltiples víctimes.</p>


Per descarregar una còpia d'aquest document consulti la següent pàgina web

Codi Segur de Validació 49471a02fa84116a1d33abefcf044ea001

Url de validació <https://seuelectronica.argentona.cat/verificador/verificadorfirma.asp>

Metadades Origen: Origen administració Estat d'elaboració: Original



 Ajuntament d'Argentona	Argentona DOCUMENT ÚNIC DE PROTECCIÓ CIVIL MUNICIPAL (DUPROCIM)	
		Data: Febrer 2022 Revisió: 1


FITXA 3 - ACTUACIÓ PER A L'ALCALDE / RESPONSABLE MUNICIPAL DE L'EMERGÈNCIA

CONSIGNES D'ACTUACIÓ DE CARÀCTER GENERAL

ALERTA	EMERGÈNCIA
Mantenir-se informat sobre la situació a través del Coordinador Municipal de l'Emergència.	
Activar el pla municipal d'emergències.	
Decidir el canvi de nivell d'actuació del Pla, si s'escau.	
Constituir el Comitè Municipal d'Emergències a través del CRA i habilitar el CECOPAL.	
Prendre mesures preventives si s'escau. Ordenar:	
<ul style="list-style-type: none"> - Avisos a la població, especialment als elements vulnerables. - Tasques d'evacuació i acollida 	
Requerir a les Entitats privades i als particulars la col·laboració necessària.	
Desactivar el Pla Municipal.	

Per descarregar una còpia d'aquest document consulti la següent pàgina web
 Codi Segur de Validació 49471a02fa84116a1d33abefcf044ea001
 URL de validació <https://seuelectronica.argentona.cat/verificador/verificadorfirma.asp>
 Metadades Origen: Origen administració Estat d'elaboració: Original



 <p>Ajuntament d'Argentona</p>	<p>Argentona</p> <p>DOCUMENT ÚNIC DE PROTECCIÓ CIVIL MUNICIPAL (DUPROCIM)</p>	 <p>Data: Febrer 2022 Revisió: 1</p>
---	--	---


FITXA 4 - ACTUACIÓ PER AL REPRESENTANT MUNICIPAL AL CECAT

CONSIGNES D'ACTUACIÓ DE CARÀCTER GENERAL

Funcions
Mantenir-se localitzable al telèfon per si se'l requereix.
Si ho requereix el DIRECTOR DEL PLA AUTONÒMIC, desplaçar-se al CECAT o mantenir-s'hi en comunicació.
Incorporar-se al CECAT com part del CONSELL ASSESSOR del PLA AUTONÒMIC.
Mantenir comunicacions entre CECOPAL i Consell Assessor del PLA AUTONÒMIC.

Per descarregar una còpia d'aquest document consulti la següent pàgina web
 Codi Segur de Validació 49471a02faf84116a1d33abefcf044ea001
 URL de validació <https://seuelectronica.argentona.cat/verificador/verificadorfirma.asp>
 Metadades Origen: Origen administració Estat d'elaboració: Original



 Ajuntament d'Argenton	Argenton DOCUMENT ÚNIC DE PROTECCIÓ CIVIL MUNICIPAL (DUPROCIM)	
		Data: Febrer 2022 Revisió: 1

FITXA 5 - ACTUACIÓ PER AL CAP DEL GRUP LOCAL DE LOGÍSTICA I ACOLLIDA

CONSIGNES D'ACTUACIÓ DE CARÀCTER GENERAL

Funcions
Mantenir-se localitzable al telèfon per si se'l requereix.
Vetllar per la provisió d'avituellaments o altres recursos a petició de l'Alcalde.
En cas d'evacuacions: <ul style="list-style-type: none"> ○ Establir lloc d'acollida d'acord amb el nombre de persones a acollir i d'acord amb el CAP DE GRUP D'ORDRE I AVISOS i ALCALDE. ○ Donar instruccions al grup d'acollida perquè prepari l'espai. ○ Donar instruccions al grup logístic perquè prepari avituallaments. ○ Assegurar que es designa una persona per portar el registre de persones acollides. ○ Vetllar per si existeixen necessitats mèdiques o farmacèutiques en el lloc d'acollida i sol·liciti suport a través del 112.
En cas de detectar altres necessitats no disponibles en el municipi, comunicar-ho al COORDINADOR MUNICIPAL.
Assegurar la correcta gestió de voluntaris ocasionals (registre, assignar responsable,...).
Dirigir-se al CECOPAL quan el convoquin.
Mantenir informat al COORDINADOR MUNICIPAL.

Per descarregar una còpia d'aquest document consulti la següent pàgina web
 49471a02fa84116a1d33abefcf044ea001
<https://seuelectronica.argenton.cat/verificador/verificadorfirma.asp>
 Origen: Origen administració Estat d'elaboració: Original



	Argentona DOCUMENT ÚNIC DE PROTECCIÓ CIVIL MUNICIPAL (DUPROCIM)	
		Data: Febrer 2022 Revisió: 1

FITXA 6 - ACTUACIÓ PER AL CAP DEL GRUP LOCAL D'ORDRE I AVISOS A LA POBLACIÓ

CONSIGNES D'ACTUACIÓ DE CARÀCTER GENERAL

ALERTA	EMERGÈNCIA
Mantenir-se localitzable al telèfon per si se'l requereix	
Informar a la resta d'integrants del Grup de la situació de l'alerta.	Informar a la resta d'integrants del Grup de la situació de l'emergència i dirigir-se al CECOPAL si no es troba al lloc de l'emergència. S'intentarà ajudar en el que correspongui seguint les indicacions del coordinador municipal de l'emergència.
Dirigir-se al CECOPAL quan el convoquin.	
Mantenir informat al COORDINADOR MUNICIPAL.	
Funcions d'avisos a la població	
Vetllar per que es realitzin les comunicacions a la població (telefònicament, rutes d'avis,...) segons indicacions de l'ALCALDE.	
Funcions d'ordre	
Establir controls d'accessos per impedir accés a persones no autoritzades o per la seva seguretat, en coordinació amb Mossos d'Esquadra.	
Executar evacuacions, segons ordeni Bombers i en coordinació amb Mossos d'Esquadra.	

- RT03.- EMERGÈNCIES PER CONCENTRACIÓ DE PERSONES**
TALLS D'ABASTAMENT ENERGÈTIC / SERVEIS BÀSICS
RE02.- INCENDI FORESTAL
RE03.- INUNDACIONS
RE05.- NEVADES
RE09.- RISC SÍSMIC
RE10.- RISC RADIOLÒGIC
RE11.- RISC VENTADES

Instruccions específiques
<p>Efectuar els avisos pertinents a la població mitjançant recorregut amb vehicle i megafonia, o bé senyalitzant les zones de risc, tant si es tracta d'una necessitat d'evacuació o confinament. Es seguiran amb vehicle els recorreguts indicats al Document 4 "Procediments operatius per risc". S'indicarà per megafonia quines actuacions no es poden portar a terme (indicant els riscos identificats i les zones de risc).</p> <p>Si es fan avisos per megafonia a la població per risc químic indicar que s'han de parar les climatitzacions i evitar les entrades d'aire de l'exterior.</p> <p>En cas de <u>risc químic o contaminació</u> els missatges de confinament seran els següents</p>



Argentona
**DOCUMENT ÚNIC DE PROTECCIÓ
 CIVIL MUNICIPAL (DUPROCIM)**



Data: Febrer 2022
 Revisió: 1

(Consells de protecció civil):

“CONFINEU-VOS: SI SOU AL CARRER, REFUGIEU-VOS EN EL PRIMER EDIFICI QUE TROBEU. TANQUEU PORTES I FINESTRES, ÉS PREFERIBLE QUE US TANQUEU A LES HABITACIONS MÉS INTERIORS. ATUREU ELS SISTEMES DE CLIMATITZACIÓ I VENTILACIÓ. SI VIVIU AMB GENT GRAN, AMB INFANTS O AMB MALALTS AMB PROBLEMES RESPIRATORIS, FEU UN SEGUIMENT INTENS DEL SEU ESTAT DE SALUT, ESPECIALMENT EN EL CAS DE FUITA TÒXICA. EVITEU ACCEDIR ALS SOTERRANIS I PARTS BAIXES DELS EDIFICIS I HABITATGES, SEMPRE QUE NO ES RECOMANI EL CONTRARI A TRAVÉS DELS MITJANS. ESTIGUEU ATENTS A LES POSSIBLES RESTRICCIONS EN EL CONSUM D'AIGUA DE L'AIXETA QUE ES PUGUIN ESTABLIR.”

En cas de necessitat d'evacuació del terme municipal, els missatges poden variar segons l'emergència i podrien ser els següents:

“PER MOTIUS DE SEGURETAT ALLUNYEU-VOS DEL TERME MUNICIPAL AMB ELS VOSTRES VEHICLES. SI NO EN DISPOSEU DIRIGIU-VOS ALS CENTRES D'ACOLLIDA O CONFINEU-VOS ALS VOSTRES DOMICILIS...”

En cas d'inundació possible els missatges poden ser, segons el cas, els següents:

“PER MOTIUS DE SEGURETAT PREGUEM ES DIRIGEIXIN A LES ZONES DE CONFINAMENT I CENTRES D'ACOLLIDA SEGÜENTS....”

“PER MOTIUS DE SEGURETAT PREGUEM ROMANGUIN ALS SEUS DOMICILIS O A LES ZONES DE CONFINAMENT....”

En cas de ventades efectuar comunicats per megafonia indicant els riscos a tenir en consideració i donant instruccions a les persones de no moure's dels seus domicilis. Identificar els llocs de risc i informar al coordinador municipal de l'emergència.

En cas de nevades intenses efectuar comunicats per megafonia donant instruccions a les persones de no moure's dels seus domicilis si no és estrictament necessari. El missatge seria el següent:

“PER MOTIUS DE SEGURETAT PREGUEM ROMANGUIN ALS SEUS DOMICILIS O A ALTRES ZONES DE CONFINAMENT....”



 Ajuntament d'Argentona	Argentona DOCUMENT ÚNIC DE PROTECCIÓ CIVIL MUNICIPAL (DUPROCIM)	

FITXA 7 - ACTUACIÓ PER AL CAP DEL GRUP LOCAL D'INTERVENCIÓ

- RT04.- EMERGÈNCIES PER CONCENTRACIÓ DE PERSONES
- RE02.- INCENDI FORESTAL
- RE03.- INUNDACIONS
- RE05.- NEVADES
- RE09.- RISC SÍSMIC

Funcions
Mantenir-se localitzable al telèfon per si se'l requereix.
Informar als voluntaris de l'ADF de la situació d'alerta.
Fer d'enllaç entre CECOPAL i ADF.
Dirigir-se al CECOPAL quan el convoquin.
Organitzar relleus quan sigui necessari.
En cas que requereixin avituallaments, comunicar-ho al CAP DE GRUP LOGÍSTIC.
Mantenir informat al COORDINADOR MUNICIPAL.

Per descarregar una còpia d'aquest document consulti la següent pàgina web

Codi Segur de Validació 49471a02fa84116a1d33abefcf044ea001

URL de validació <https://seuelectronica.argentona.cat/verificador/verificadorfirma.asp>

Metadades Origen: Origen administració Estat d'elaboració: Original



 Ajuntament d'Argentona	Argentona DOCUMENT ÚNIC DE PROTECCIÓ CIVIL MUNICIPAL (DUPROCIM)	
		Data: Febrer 2022 Revisió: 1

FITXA 8 - ACTUACIÓ PER AL CAP DEL GABINET D'INFORMACIÓ

CONSIGNES D'ACTUACIÓ DE CARÀCTER GENERAL

Funcions
Ha de contactar amb l'alcalde. Ha de demanar-li informació i instruccions. Si l'alcalde constitueix el CECOPAL, ha de desplaçar-s'hi.
Ha de centralitzar, coordinar i preparar la informació que rep del Comitè d'Emergència, sobre l'emergència i facilitar-la a la població, als grups actuants o a d'altres administracions a través dels mitjans de comunicació.
Ha de difondre les ordres, informació i consells d'autoprotecció adequats a la població durant la situació de risc. Pot trobar informació al següent link: http://interior.gencat.cat/ca/arees_dactuacio/proteccio_civil/consells_autoproteccio_emergencia/

Per descarregar una còpia d'aquest document consulti la següent pàgina web

Codi Segur de Validació 49471a02faf84116a1d33abefcf044ea001

URL de validació <https://seuelectronica.argentona.cat/verificador/verificadorfirma.asp>

Metadades Origen: Origen administració Estat d'elaboració: Original



Argentona
**DOCUMENT ÚNIC DE PROTECCIÓ
CIVIL MUNICIPAL (DUPROCIM)**



Data: Febrer 2022
Revisió: 1

Document 7. Cartografia específica (per a cada risc)

PLÀNOL 0	Plànol Comarcal
PLÀNOL 1	Elements vulnerables
PLÀNOL 1.1	Elements vulnerables – Detall nucli
PLÀNOL 2	Recursos municipals i serveis d'emergència
PLÀNOL 3	Xarxa d'hidrants i basses
PLÀNOL 3.1	Xarxa d'hidrants i basses – Detall nucli
PLÀNOL 4	Xarxa viària i ferroviària
PLÀNOL 5	Xarxa elèctrica
PLÀNOL 6	Xarxa hidrogràfica
PLÀNOL 7	Nuclis de població, urbanitzacions i polígons industrials
PLÀNOL 8	Risc territorial per malalties transmissibles emergents d'alt risc (PROCICAT) (RT01)
PLÀNOL 8.1	Risc territorial per malalties transmissibles emergents d'alt risc (PROCICAT) (RT01)-Sector nord-oest
PLÀNOL 8.2	Risc territorial per malalties transmissibles emergents d'alt risc (PROCICAT) (RT01)-Sector nord-est
PLÀNOL 8.3	Risc territorial per malalties transmissibles emergents d'alt risc (PROCICAT) (RT01)-Sector sud-est
PLÀNOL 8.4	Risc territorial per malalties transmissibles emergents d'alt risc (PROCICAT) (RT01)-Sector sud-oest
PLÀNOL 9	Risc territorial per onada de calor / onada de fred (PROCICAT) (RT03)
PLÀNOL 9.1	Risc territorial per onada de calor / onada de fred (PROCICAT) (RT03) – Sector nord-oest
PLÀNOL 9.2	Risc territorial per onada de calor / onada de fred (PROCICAT) (RT03) – Sector nord-est
PLÀNOL 9.3	Risc territorial per onada de calor / onada de fred (PROCICAT) (RT03) – Sector sud-est
PLÀNOL 9.4	Risc territorial per onada de calor / onada de fred (PROCICAT) (RT03) – Sector sud-oest
PLÀNOL 10	Risc territorial per concentració de persones (PROCICAT) (RT04)
PLÀNOL 10.1	Risc territorial per concentració de persones (PROCICAT) (RT04) Detall nucli
PLÀNOL 11.1	Risc per incendis forestals (INFOCAT) (RE02) – Sector nord-oest
PLÀNOL 11.2	Risc per incendis forestals (INFOCAT) (RE02) – Sector nord-est



Argentona
**DOCUMENT ÚNIC DE PROTECCIÓ
CIVIL MUNICIPAL (DUPROCIM)**



Data: Febrer 2022
Revisió: 1

PLÀNOL 11.3	Risc per incendis forestals (INFOCAT) (RE02) – Sector sud-est
PLÀNOL 11.4	Risc per incendis forestals (INFOCAT) (RE02) – Sector sud-oest
PLÀNOL 12	Risc per inundacions (INUNCAT) (RE03)
PLÀNOL 12.1	Risc per inundacions (INUNCAT) (RE03) – Sector nord-oest
PLÀNOL 12.2	Risc per inundacions (INUNCAT) (RE03) – Sector sud-est
PLÀNOL 12.3	Risc per inundacions (INUNCAT) (RE03) – Detall nucli
PLÀNOL 13	Risc químic en el transport (TRANSCAT) (RE04)
PLÀNOL 13.1	Risc químic en el transport (TRANSCAT) (RE04) – Sector nord-oest
PLÀNOL 13.2	Risc químic en el transport (TRANSCAT) (RE04) – Sector sud-est
PLÀNOL 13.3	Risc químic en el transport (TRANSCAT) (RE04) – Detall nucli
PLÀNOL 14	Risc en nevades (NEUCAT) (RE05)
PLÀNOL 14.1	Risc en nevades (NEUCAT) (RE05) – Sector nord-oest
PLÀNOL 14.2	Risc en nevades (NEUCAT) (RE05) – Sector nord-est
PLÀNOL 14.3	Risc en nevades (NEUCAT) (RE05) – Sector sud-est
PLÀNOL 14.4	Risc en nevades (NEUCAT) (RE05) – Sector sud-oest
PLÀNOL 15	Risc en sismes (SISMICAT) (RE09)
PLÀNOL 16	Risc radiològic (RADCAT) (RE10)
PLÀNOL 17	Risc per ventades (VENTCAT) (RE11)

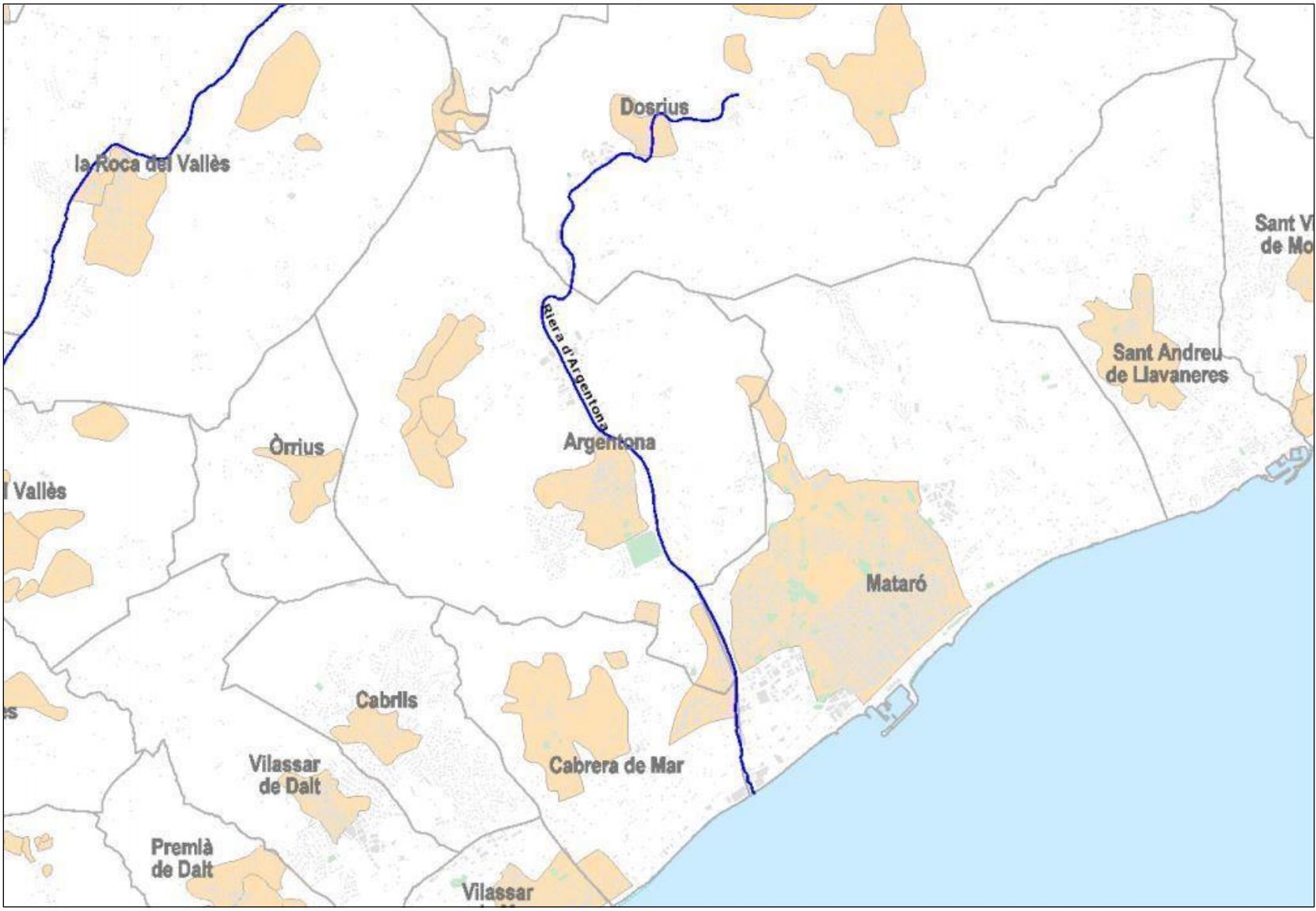


Per descarregar una còpia d'aquest document consulti la següent pàgina web

Codi Segur de Validació 49471a02faf84116a1d33abefcf044ea001

URL de validació <https://seuelectronica.argentona.cat/verificador/verificadorfirma.asp>

Metadades Origen: Origen administració Estat d'elaboració: Original



LLEGENDA DEL PLÀNOL COMARCAL

- Límit comarcal
- Límit municipal
- Xarxa hidrogràfica
- Poblament (nuclis de població)

(Font: ICGC)



TÍTOL DEL PROJECTE
 DUPROCIM DEL MUNICIPI D'ARGENTONA

NOM DEL PLÀNOL
 PLÀNOL COMARCAL

ESCALA
 1/50000
 DIN A3



DESEMBRE
 2021
 ARXIU

PLÀNOL
 NÚM. 0
 FULL
 1 de 41



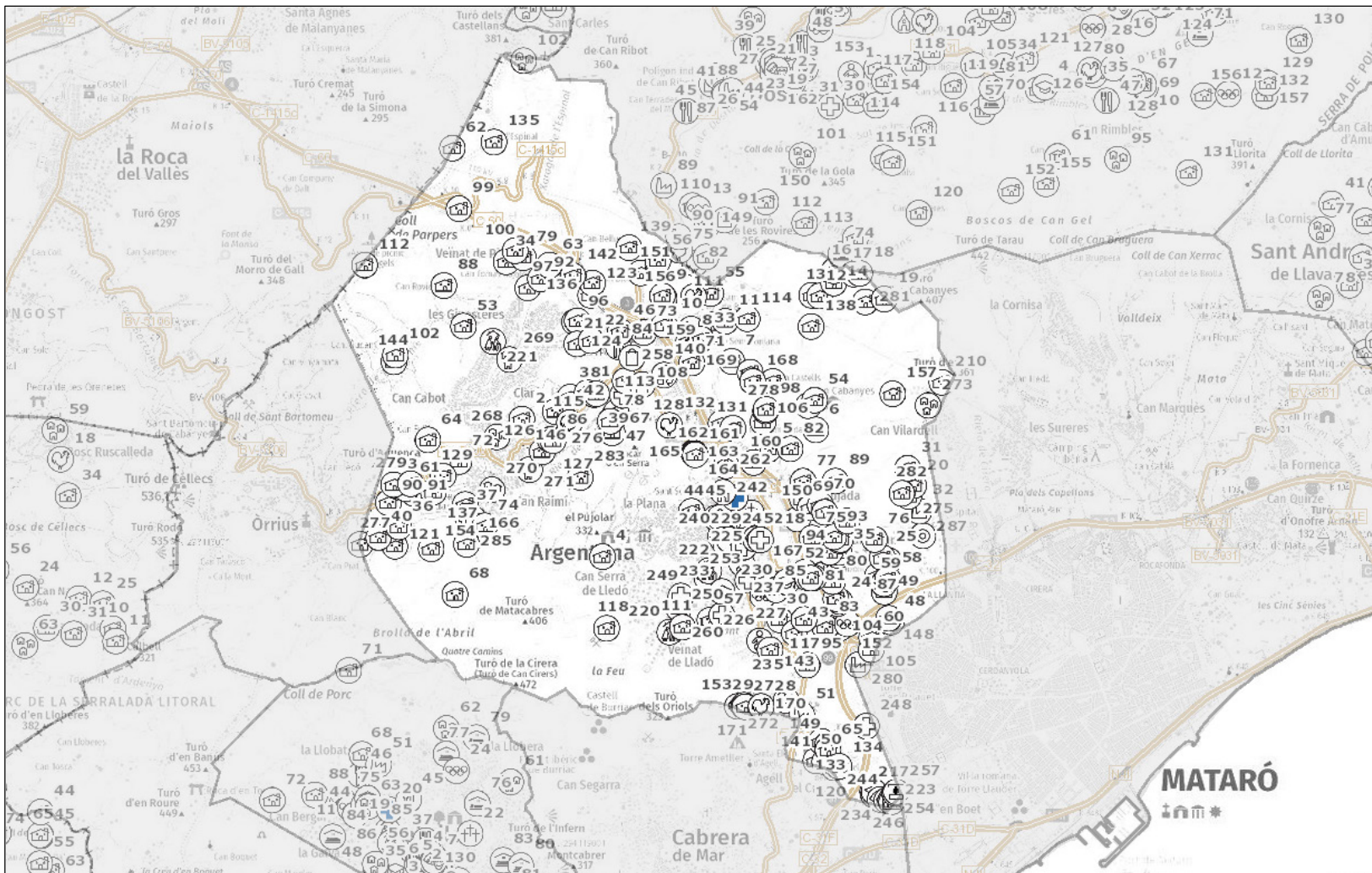
Per descarregar una còpia d'aquest document consulti la següent pàgina web

49471a02faf84116a1d133abefcf044ea001

<https://seuelectronica.argentona.cat/verificador/verificadorfirma.asp>

Origen: Origen administració Estat d'elaboració: Original

Metadades



LLEENDA ELEMENTS VULNERABLES	
	Masia
	Urbanització
	Ajuntament
	Biblioteca
	Centre Cívic
	Piscina aire lliure
	Escola bressol
	Escola
	CAP
	Sanitari altre
	Centre de dia
	Cementiri
	Centre de culte
	Benzinera
	Deixalleria
	Mercat
	Granja - Ramaderia, agrícola, aqüicultura altre
	Indústria - Poligon industrial
	Hotel
	Turisme rural
	Allotjament altre
	Activitat extraordinària, festa, aplec, etc
	Mercat no sedentari



TÍTOL DEL PROJECTE
DUPROCIM DEL MUNICIPI D'ARGENTONA

NOM DEL PLÀNOL
ELEMENTS VULNERABLES

ESCALA
1/40000
DIN A3



DESEMBRE
2021
ARXIU

PLÀNOL
NÚM. 1
FULL
2 de 41

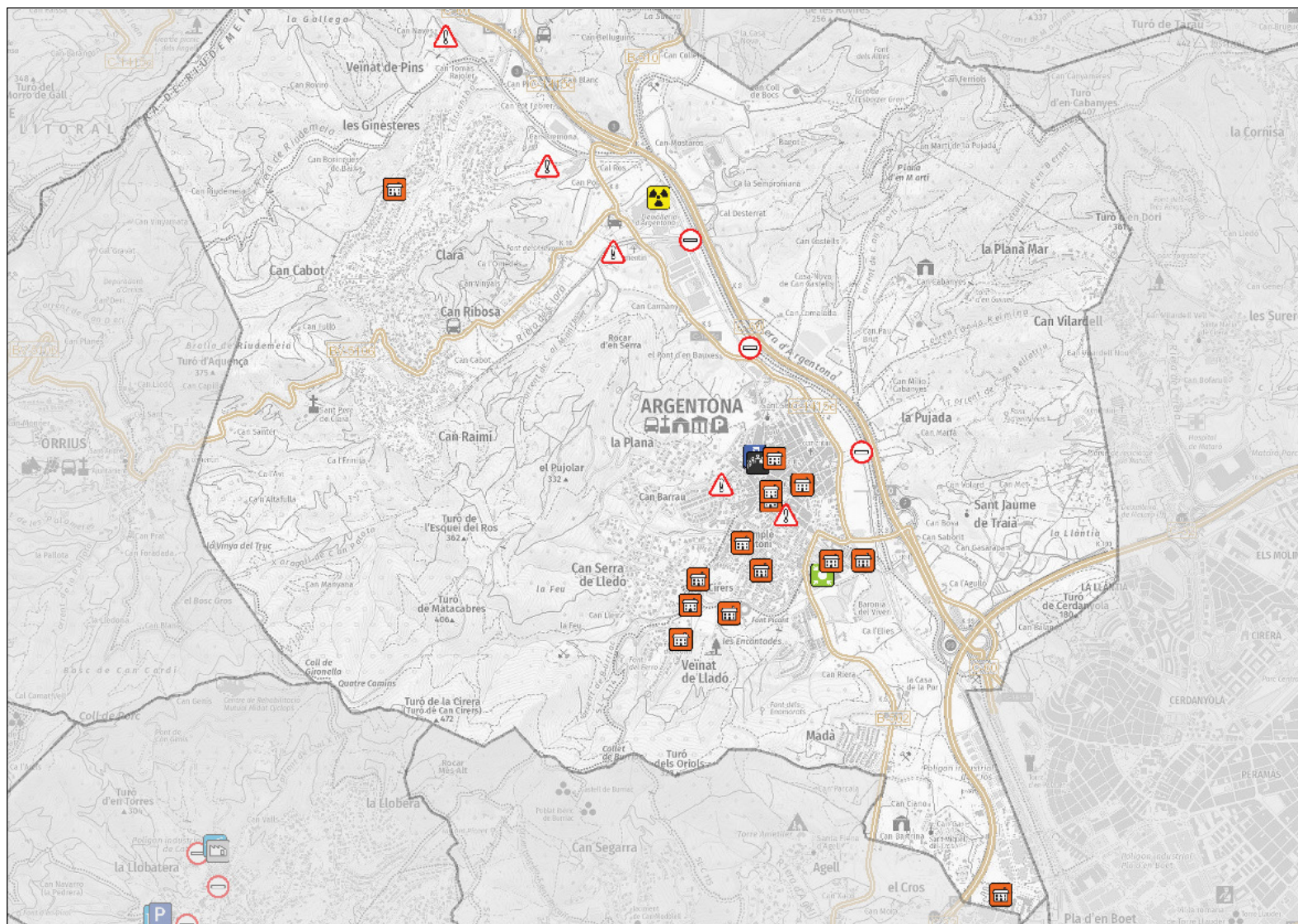


Per descarregar una còpia d'aquest document consulti la següent pàgina web


49471a02faf84116a1d133abefc044ea001

<https://seuelectronica.argentona.cat/verificador/verificadorfirma.asp>

Origen: Origen administració Estat d'elaboració: Original



LLEGENDA DELS RECURSOS MUNICIPALS I DELS SERVEIS D'EMERGÈNCIA

-  Centre d'acollida
-  CECOPAL
-  Policia Local
-  Centre de recepció d'alarmes (CRA)
-  Instal·lació radioactiva
-  Punt de reunió



TÍTOL DEL PROJECTE
DUPROCI M DEL MUNICIPI D'ARGENTONA

NOM DEL PLÀNOL
RECURSOS MUNICIPALS I SERVEIS D'EMERGÈNCIA

ESCALA
**1/25000
 DIN A3**



DESEMBRE
**2021
 ARXIU**

PLÀNOL
**NÚM. 2
 FULL
 4 de 41**



Per descarregar una còpia d'aquest document consulti la següent pàgina web

49471a02faf84116a1d1d33abefcf044ea001

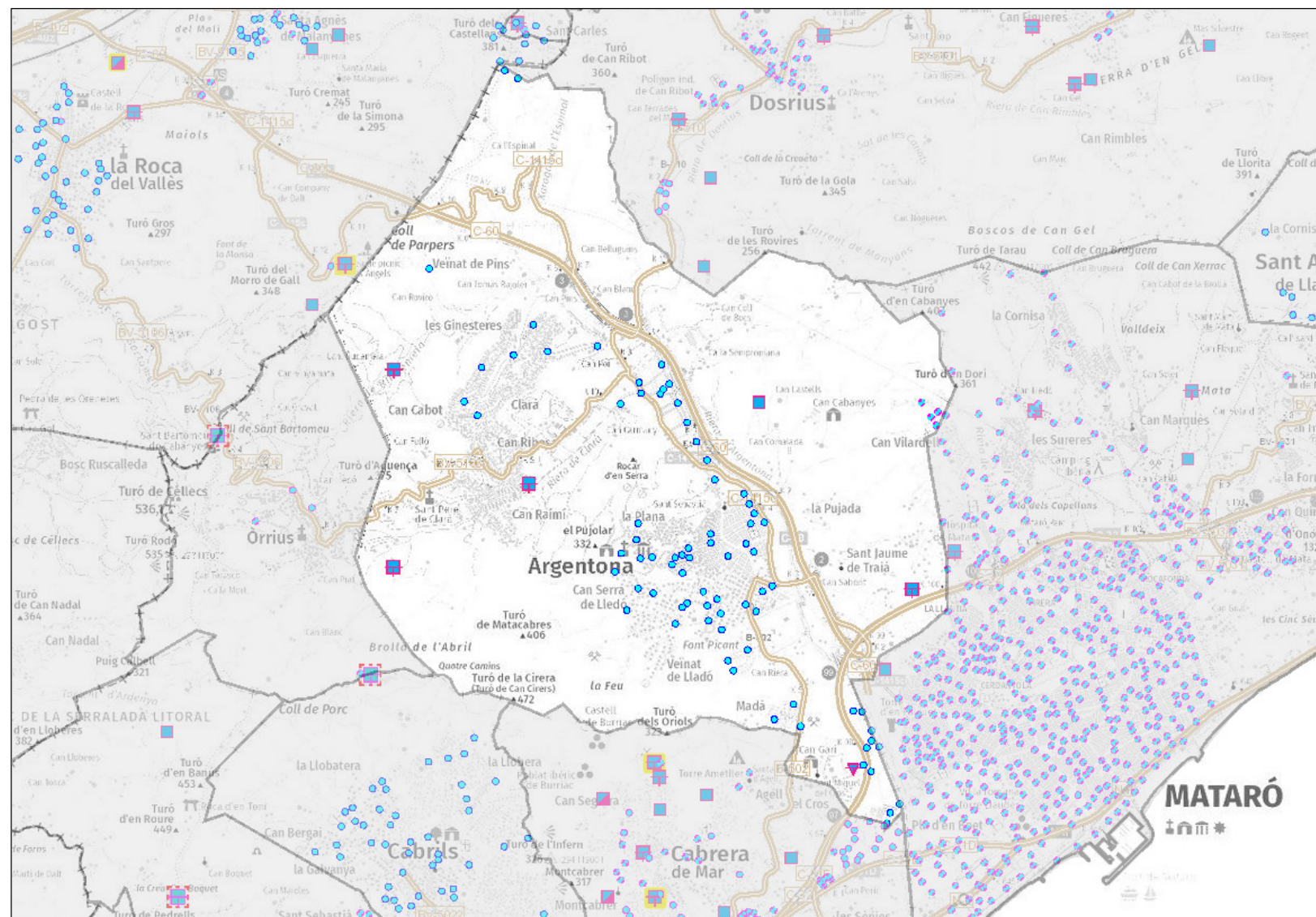
<https://seuelectronica.argentona.cat/verificador/verificadorfirma.asp>

Origen: Origen administració Estat d'elaboració: Original

Codi Segur de Validació

Url de validació

Metadades



LEGENDA D'HIDRANTS I BASSES

- Hidrants i basses
- Hidrants
- TIPUS_HIDRAN
 - <Null>; 11; N
 - A
 - H; S
 - R
- Basses
- BASSA PISCINA_AHELI_PUBLIC
 - BASSA PISCINA_AHELI_NO_PUBLIC
 - BASSA PISCINA_NO_AHELI_NO
 - DIPOSIT_PUBLIC
 - DIPOSIT_NO_PUBLIC
 - NATURAL_AHELI_PUBLIC
 - NATURAL_AHELI_NO_PUBLIC
 - NATURAL_NO_AHELI_NO_PUBLIC
 - NATURAL_NO_AHELI_PUBLIC
 - PAIF
- Basses

(Font: Diputació de Barcelona; Departament d'Interior, Generalitat de Catalunya)



TÍTOL DEL PROJECTE
DUPROCI M DEL MUNICIPI D'ARGENTONA

NOM DEL PLÀNOL
XARXA D'HIDRANTS I BASSES

ESCALA
1/40000
DIN A3

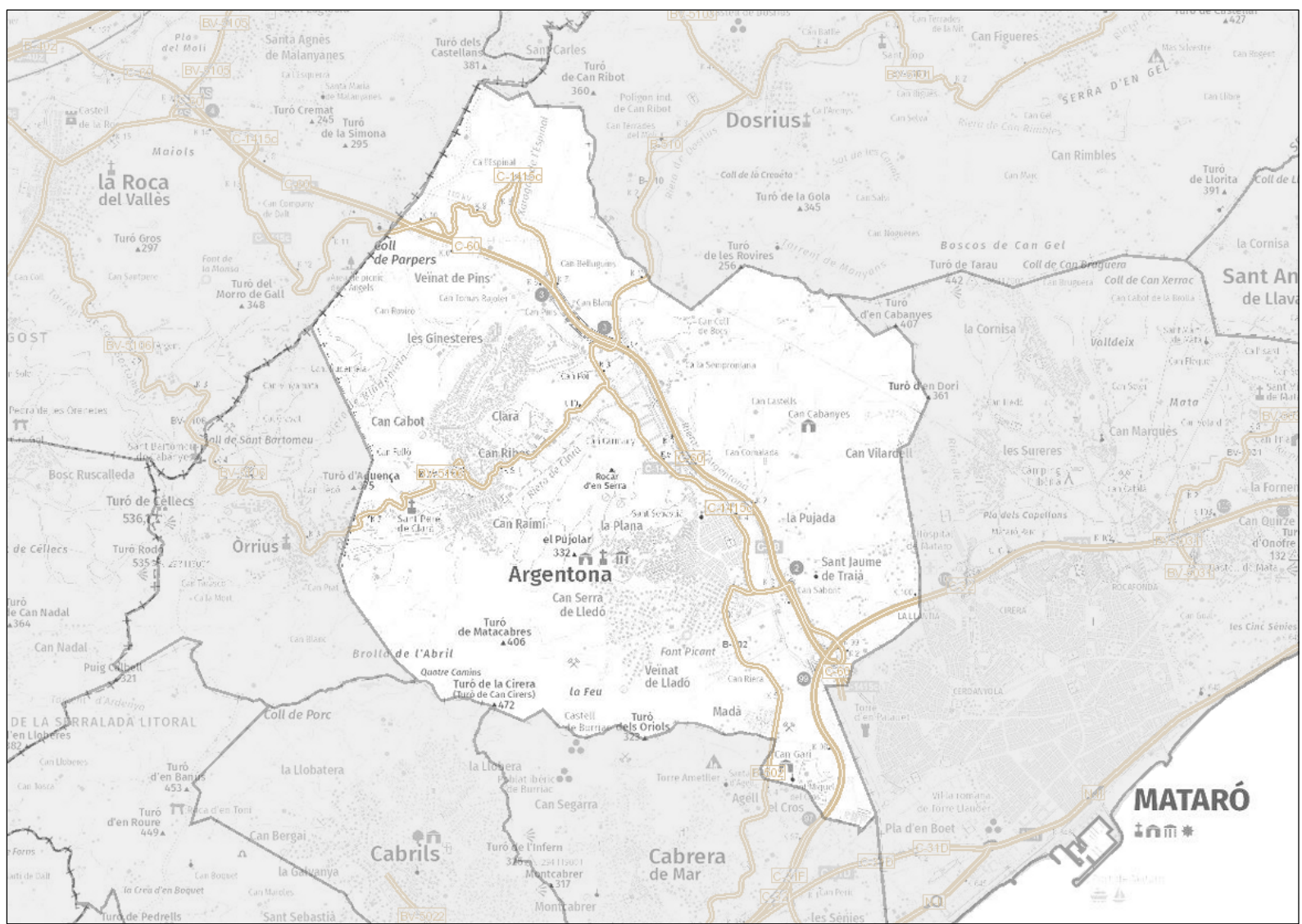


DESEMBRE
2021
ARXIU

PLÀNOL
NÚM. 3
FULL
5 de 41



LLEGENDA	
XARXA VIÀRIA I FERROVIÀRIA	
	Autopistes
	Xarxa viària bàsica
	Xarxa viària local
(Font: ICGC)	



Per descarregar una còpia d'aquest document consulti la següent pàgina web
 49471a02faf84116a1d33abefcf044ea001

Url de validació
<https://seuelectronica.argentona.cat/verificador/verificadorfirma.asp>

Metadades
 Origen: Origen administració Estat d'elaboració: Original



TÍTOL DEL PROJECTE
DUPROCIM DEL MUNICIPI D'ARGENTONA

NOM DEL PLÀNOL
XARXA VIÀRIA I FERROVIÀRIA

ESCALA
1/40000
 DIN A3



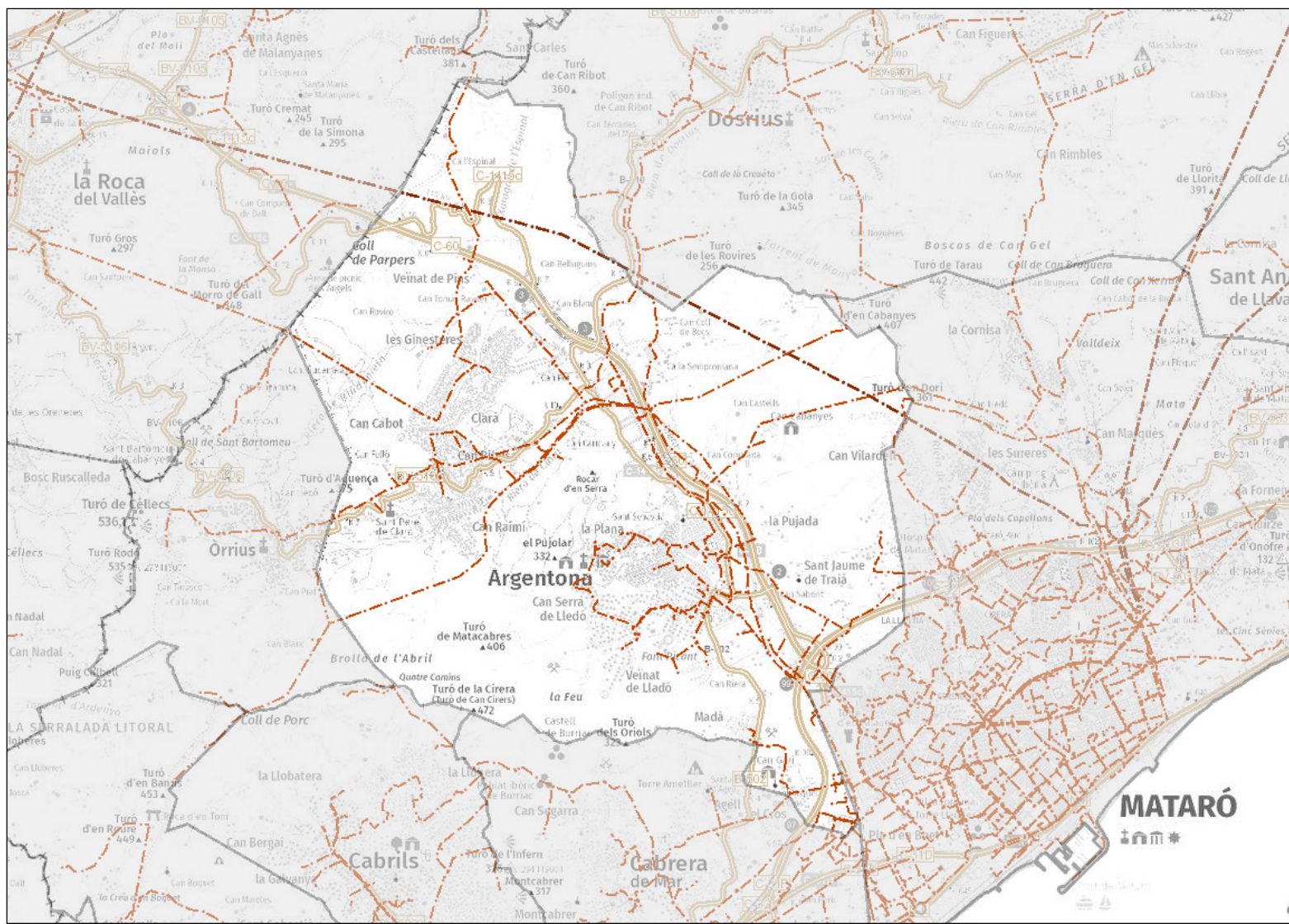
DESEMBRE
2021
 ARXIU

PLÀNOL
 NÚM. 4
 FULL
 6 de 41



Per descarregar una còpia d'aquest document consulti la següent pàgina web
 49471a02faf84116a1d33abefcf044ea001
<https://seuelectronica.argentona.cat/verificador/verificadorfirma.asp>

Url de validació
 Metadades
 Origen: Origen administració Estat d'elaboració: Original



LLEGGENDA XARXA ELÈCTRICA

- Xarxa elèctrica de mitja tensió (línies)
- Xarxa elèctrica d'alta tensió (línies)
- Xarxa elèctrica d'alta tensió (suports)

(Font: Fecsa-Endesa, any 2005)



TÍTOL DEL PROJECTE
 DUPROCIM DEL MUNICIPI D'ARGENTONA

NOM DEL PLÀNOL
 XARXA ELÈCTRICA

ESCALA
 1/40000
 DIN A3



DESEMBRE
 2021
 ARXIU

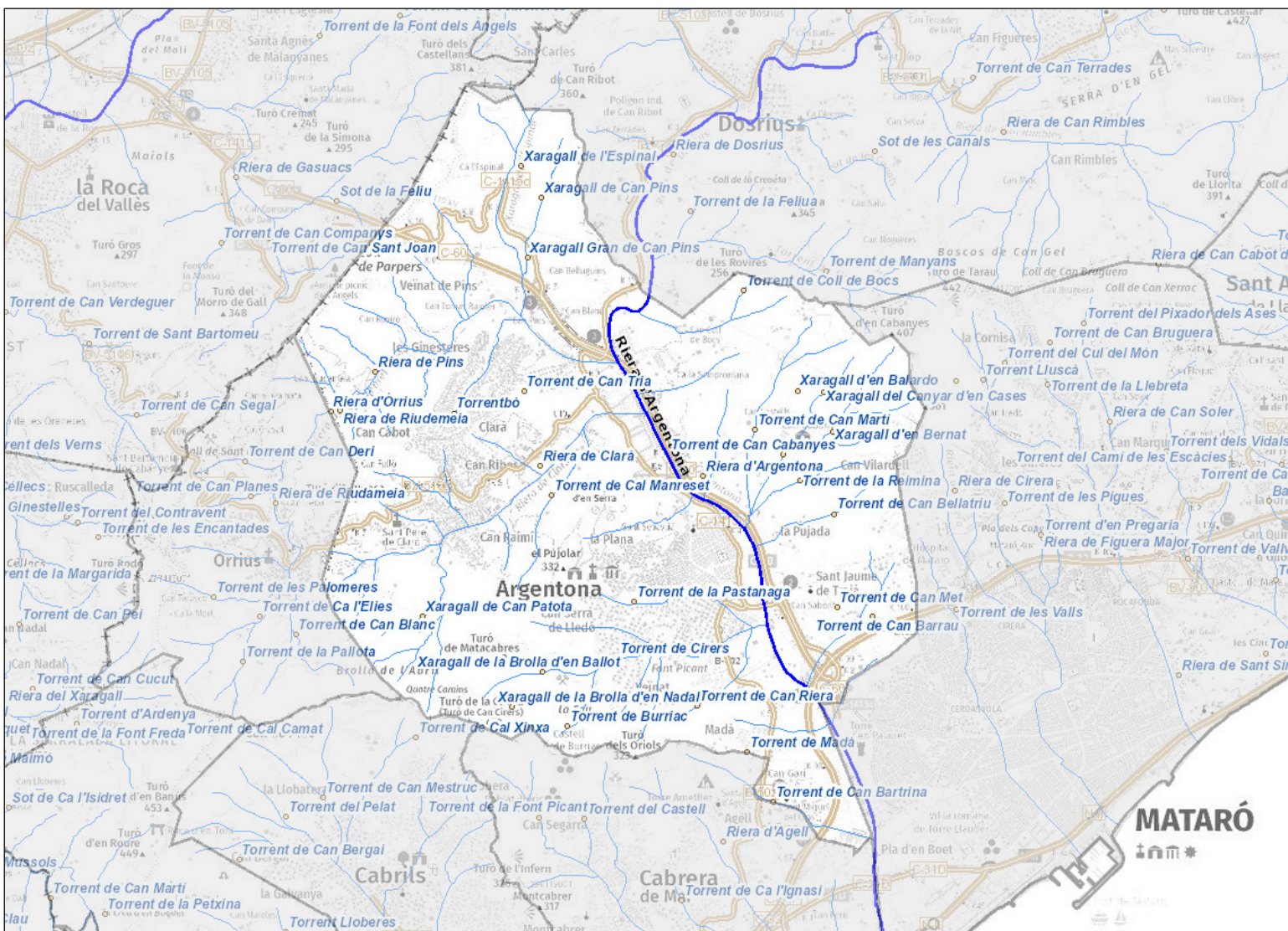
PLÀNOL NÚM. 5
 FULL
 7 de 41



LLEGGENDA
XARXA HIDROGRÀFICA

- Torrents, rieres i canals
- Rius

(Font: ICGC; ACA)



Per descarregar una còpia d'aquest document consulti la següent pàgina web

49471a02faf84116a1d33abefcf044ea001

<https://seuelectronica.argentona.cat/verificador/verificadorfirma.asp>

Origen: Origen administració Estat d'elaboració: Original

Codi Segur de Validació

Url de validació

Metadades



TÍTOL DEL PROJECTE
DUPROCIM DEL MUNICIPI D'ARGENTONA

NOM DEL PLÀNOL
XARXA HIDROGRÀFICA

ESCALA
1/40000
DIN A3



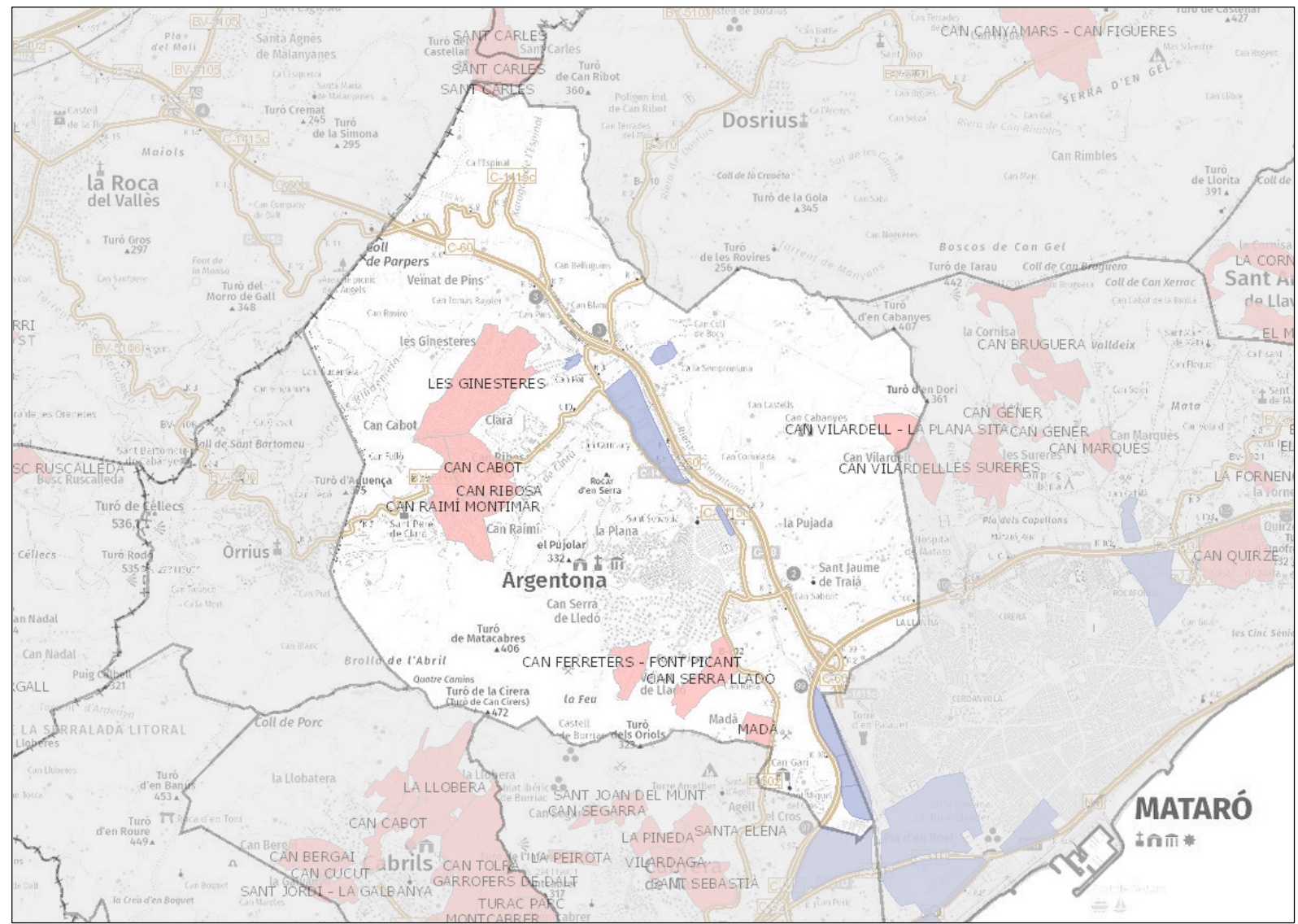
DESEMBRE
2021
ARXIU

PLÀNOL
NÚM. 6
FULL
8 de 41



LLEGGENDA DE NUCLIS DE POBLACIÓ, URBANITZACIONS I POLÍGONS INDUSTRIALS

- Nuclis de població residencial
- Zones verdes
- Urbanitzacions
(Font: Diputació de Barcelona, 2012)
- Polígons industrials
(Font: ICGC)



Per descarregar una còpia d'aquest document consulti la següent pàgina web
 49471a02faf84116a1d33abefcf044ea001
<https://seuelectronica.argentona.cat/verificador/verificadorfirma.asp>
 Origen: Origen administració Estat d'elaboració: Original



TÍTOL DEL PROJECTE
DUPROCIM DEL MUNICIPI D'ARGENTONA

NOM DEL PLÀNOL
NUCLIS DE POBLACIÓ, URBANITZACIONS I POLÍGONS INDUSTRIALS

ESCALA
1/40000
DIN A3



DESEMBRE
2021
ARXIU

PLÀNOL
NÚM. 7
FULL
9 de 41

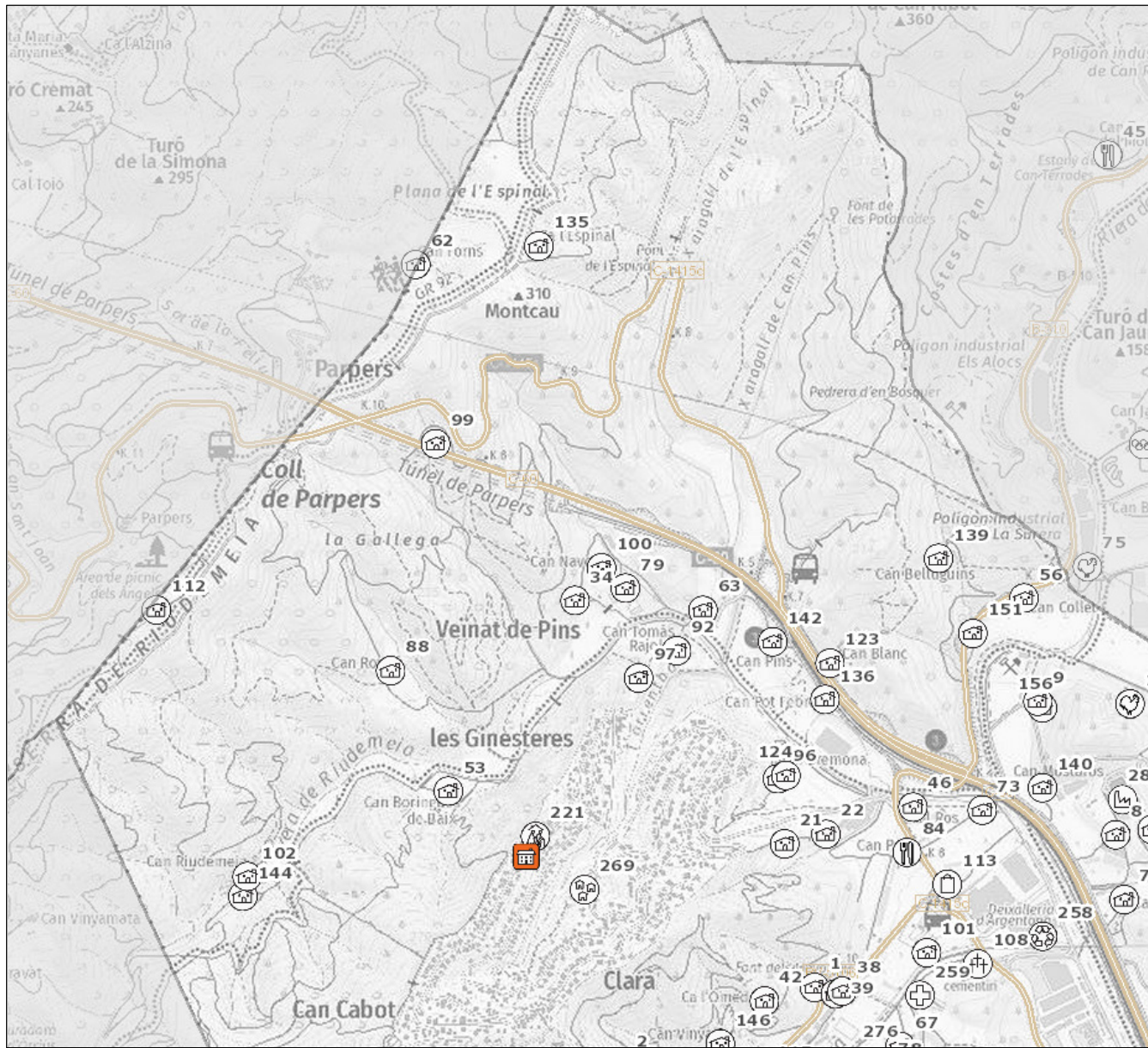


Per descarregar una còpia d'aquest document consulti la següent pàgina web

Codi Segur de Validació 49471a02faf84116a1d33abefcf044ea001

Url de validació <https://seuelectronica.argentona.cat/verificador/verificadorfirma.asp>

Metadades Origen: Origen administració Estat d'elaboració: Original



ELEMENTS VULNERABLES

- | | | | |
|--|---------------------|--|---|
| | Masia | | Granja - Ramaderia, agrícola, aquicultura altre |
| | Urbanització | | Indústria - Poligon industrial |
| | Ajuntament | | Hotel |
| | Biblioteca | | Turisme rural |
| | Centre Cívic | | Allotjament altre |
| | Piscina aire lliure | | Activitat extraordinària, festa, aplec, etc |
| | Escola bressol | | Mercat no sedentari |
| | Escola | | |
| | CAP | | |
| | Sanitari altre | | |
| | Centre de dia | | |
| | Cementiri | | |
| | Centre de culte | | |
| | Benzinera | | |
| | Deixalleria | | |
| | Mercat | | |

ELEMENTS DE PROTECCIÓ CIVIL (GENERALS/ESPECÍFICS DEL RISC)

- | | |
|--|-------------------------|
| | Centre d'acollida |
| | CECOPAL |
| | Policia Local |
| | Centre recepció alarmes |

INFORMACIÓ ESPECÍFICA DEL RISC



TÍTOL DEL PROJECTE
 DUPROCIM DEL MUNICIPI D'ARGENTONA

NOM DEL PLÀNOL
 RISC TERRITORIAL PER MALALTIES TRANSMISSIBLES EMERGENTS D'ALT RISC (PROICAT) (RT01) – SECTOR NORD-OEST

ESCALA
 1/15000
 DIN A3



DESEMBRE
 2021
 ARXIU

PLÀNOL NÚM. 8.1
 FULL
 11 de 41

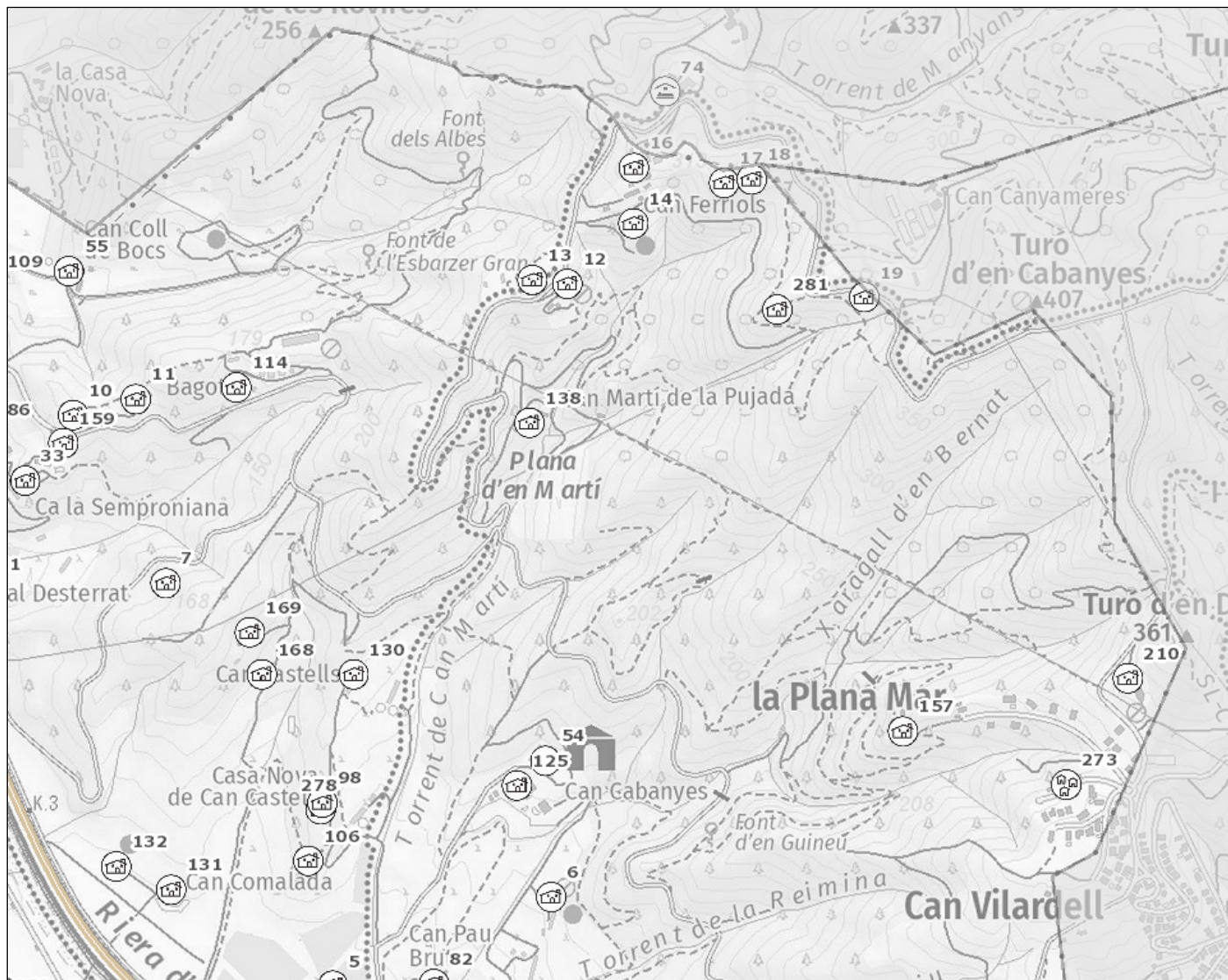


Per descarregar una còpia d'aquest document consulti la següent pàgina web

Codi Segur de Validació 49471a02faf84116a1d33abefcf044ea001

URL de validació <https://seuelectronica.argentona.cat/verificador/verificadorfirma.asp>

Metadades Origen: Origen administració Estat d'elaboració: Original



ELEMENTS VULNERABLES

- Masia
- Urbanització
- Ajuntament
- Biblioteca
- Centre Cívic
- Piscina aire lliure
- Escola bressol
- Escola
- CAP
- Sanitari altre
- Centre de dia
- Cementiri
- Centre de culte
- Benzinera
- Deixalleria
- Mercat
- Granja - Ramaderia, agrícola, aqüicultura altre
- Indústria - Polígon industrial
- Hotel
- Turisme rural
- Allotjament altre
- Activitat extraordinària, festa, aplec, etc
- Mercat no sedentari

ELEMENTS DE PROTECCIÓ CIVIL (GENERALS/ESPECÍFICS DEL RISC)

- Centre d'acollida
- CECOPAL
- Polícia Local
- Centre recepció alarmes

INFORMACIÓ ESPECÍFICA DEL RISC



TÍTOL DEL PROJECTE
DUPROCIM DEL MUNICIPI D'ARGENTONA

NOM DEL PLÀNOL
RISC TERRITORIAL PER MALALTIES TRANSMISSIBLES EMERGENTS D'ALT RISC (PROCICAT) (RT01) – SECTOR NORD-EST

ESCALA
1/10000
DIN A3



DESEMBRE
2021
ARXIU

PLÀNOL
NÚM. 8.2
FULL
12 de 41

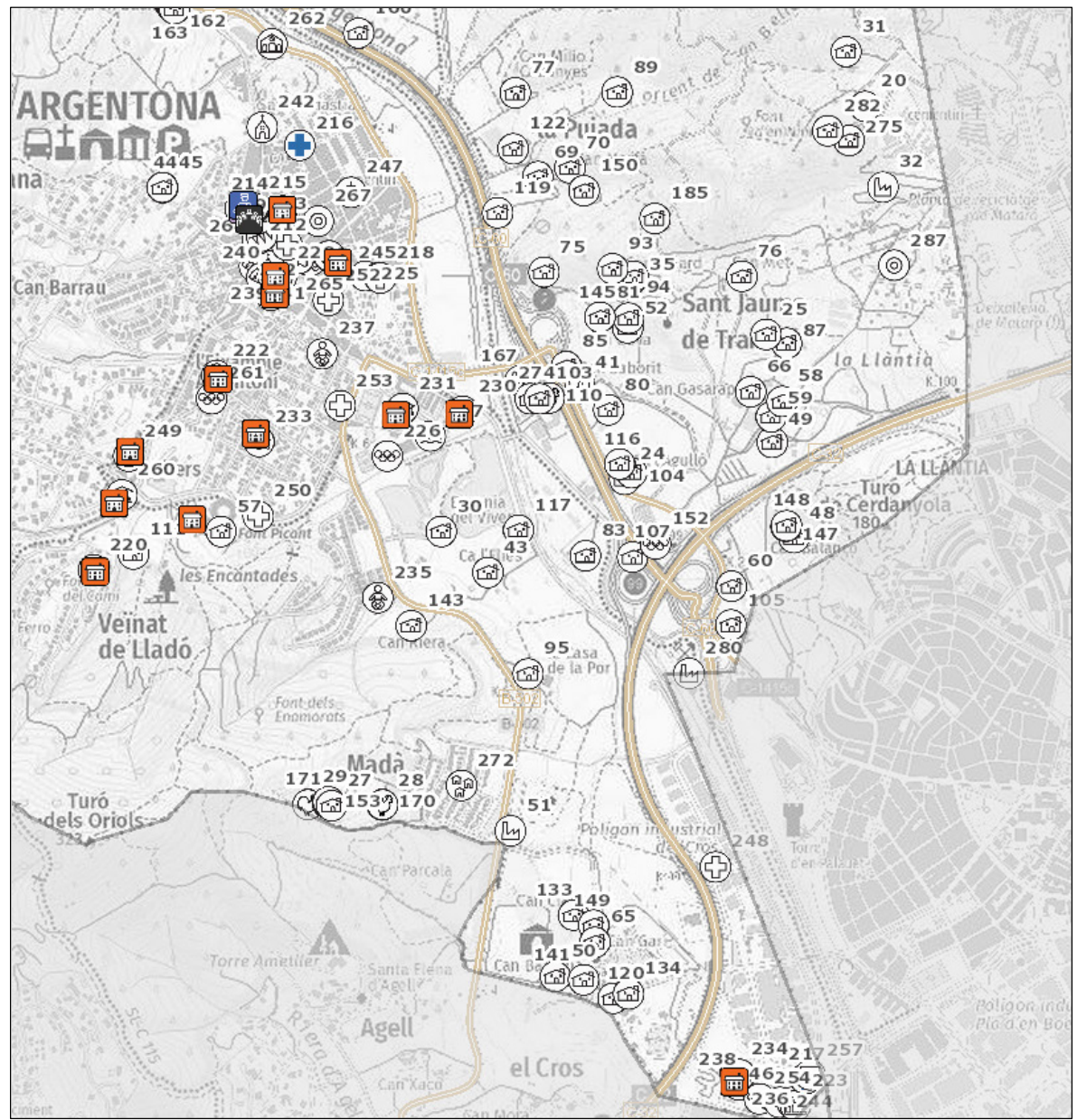


Per descarregar una còpia d'aquest document consulti la següent pàgina web

49471a02faf84116a1d33abefcf044ea001

<https://seuelectronica.argentona.cat/verificador/verificadorfirma.asp>

Metadades



ELEMENTS VULNERABLES	
	Masia
	Urbanització
	Ajuntament
	Biblioteca
	Centre Cívic
	Piscina aire lliure
	Escola bressol
	Escola
	CAP
	Sanitari altre
	Centre de dia
	Cementiri
	Centre de culte
	Benzinera
	Deixalleria
	Mercat
	Granja - Ramaderia, agrícola, aqüicultura altre
	Indústria - Poligon industrial
	Hotel
	Turisme rural
	Allotjament altre
	Activitat extraordinària, festa, aplec, etc
	Mercat no sedentari
ELEMENTS DE PROTECCIÓ CIVIL (GENERALS/ESPECÍFICS DEL RISC)	
	Centre d'acollida
	CECOPAL
	Polícia Local
	Centre recepció alarmes
INFORMACIÓ ESPECÍFICA DEL RISC	



TÍTOL DEL PROJECTE
DUPROCIM DEL MUNICIPI D'ARGENTONA

NOM DEL PLÀNOL
RISC TERRITORIAL PER MALALTIES TRANSMISSIBLES EMERGENTS D'ALT RISC (PROCICAT) (RT01) – SECTOR SUD-EST

ESCALA
1/15000
DIN A3



DESEMBRE
2021
ARXIU

PLÀNOL
NÚM. 8.3
FULL
13 de 41



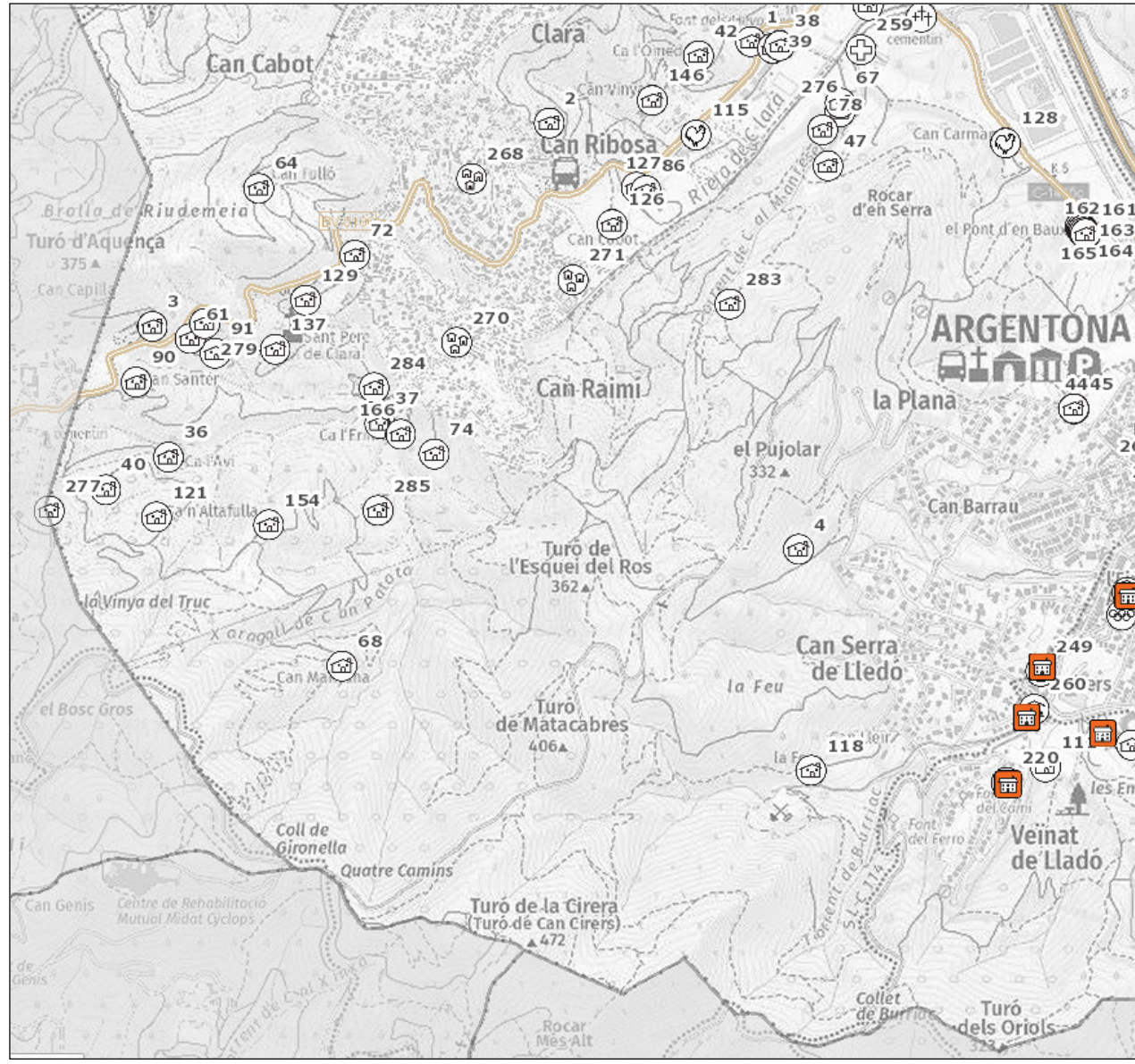
Per descarregar una còpia d'aquest document consulti la següent pàgina web

49471a02faf84116a1d33abefcf044ea001

<https://seuelectronica.argentona.cat/verificador/verificadorfirma.asp>

Origen: Origen administració Estat d'elaboració: Original

Codi Segur de Validació
 Url de validació
 Metadades



ELEMENTS VULNERABLES	
	Masia
	Urbanització
	Ajuntament
	Biblioteca
	Centre Cívic
	Piscina aire lliure
	Escola bressol
	Escola
	CAP
	Sanitari altre
	Centre de dia
	Cementiri
	Centre de culte
	Benzinera
	Deixalleria
	Mercat
	Granja - Ramaderia, agrícola, aqüicultura altre
	Indústria - Poligon industrial
	Hotel
	Turisme rural
	Allotjament altre
	Activitat extraordinària, festa, aplec, etc
	Mercat no sedentari
ELEMENTS DE PROTECCIÓ CIVIL (GENERALS/ESPECÍFICS DEL RISC)	
	Centre d'acollida
	CECOPAL
	Policia Local
	Centre recepció alarmes
INFORMACIÓ ESPECÍFICA DEL RISC	



TÍTOL DEL PROJECTE
 DUPROCIM DEL MUNICIPI D'ARGENTONA

NOM DEL PLÀNOL
 RISC TERRITORIAL PER MALALTIES TRANSMISSIBLES EMERGENTS D'ALT RISC (PROCICAT) (RT01) – SECTOR SUD-OEST

ESCALA
 1/15000
 DIN A3



DESEMBRE
 2021
 ARXIU

PLÀNOL
 NÚM. 8.4
 FULL
 14 de 41



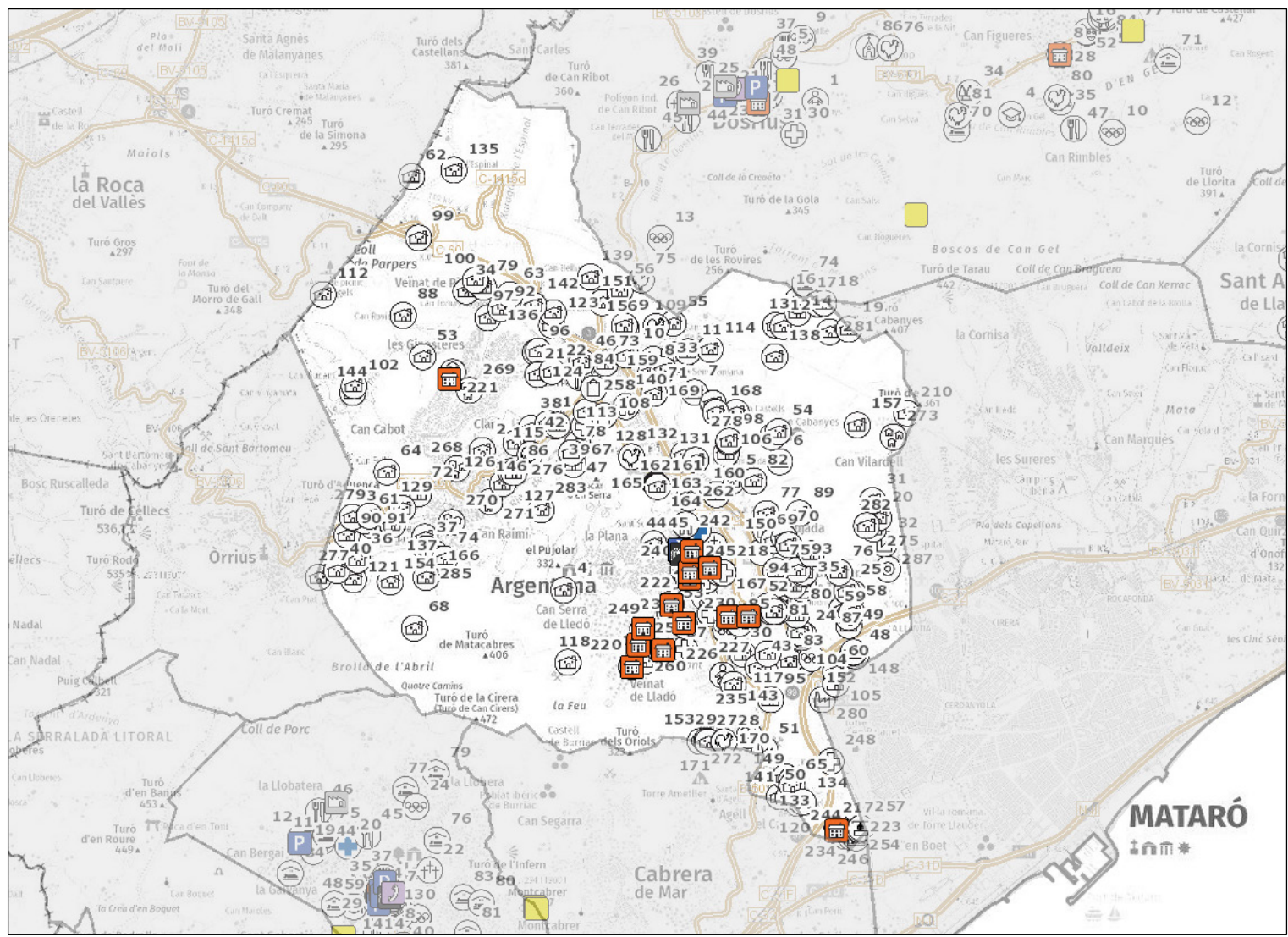
Per descarregar una còpia d'aquest document consulti la següent pàgina web

[49471a02faf84116a1d133abefcf044ea001](https://seuelectronica.argentona.cat/verificador/verificadorfirma.asp)

<https://seuelectronica.argentona.cat/verificador/verificadorfirma.asp>

Metadades

Origen administració Estat d'elaboració: Original



ELEMENTS VULNERABLES	
	Masia
	Urbanització
	Ajuntament
	Biblioteca
	Centre Cívic
	Piscina aire lliure
	Escola bressol
	Escola
	CAP
	Sanitari altre
	Centre de dia
	Cementiri
	Centre de culte
	Benzinera
	Deixalleria
	Mercat
	Granja - Ramaderia, agrícola, aqüicultura altre
	Indústria - Poligon industrial
	Hotel
	Turisme rural
	Allotjament altre
	Activitat extraordinària, festa, aplec, etc
	Mercat no sedentari
ELEMENTS DE PROTECCIÓ CIVIL (GENERALS/ESPECÍFICS DEL RISC)	
	Centre d'acollida
	CECOPAL
	Policia Local
	Centre recepció alarmes
INFORMACIÓ ESPECÍFICA DEL RISC	



TÍTOL DEL PROJECTE
DUPROCIM DEL MUNICIPI D'ARGENTONA

NOM DEL PLÀNOL
RISC TERRITORIAL PER ONADA DE CALOR/ ONADA DE FRED (PROVICAT) (RT03)

ESCALA
1/40000
DIN A3



DESEMBRE
2021
ARXIU

PLÀNOL NÚM. 9
FULL
15 de 41

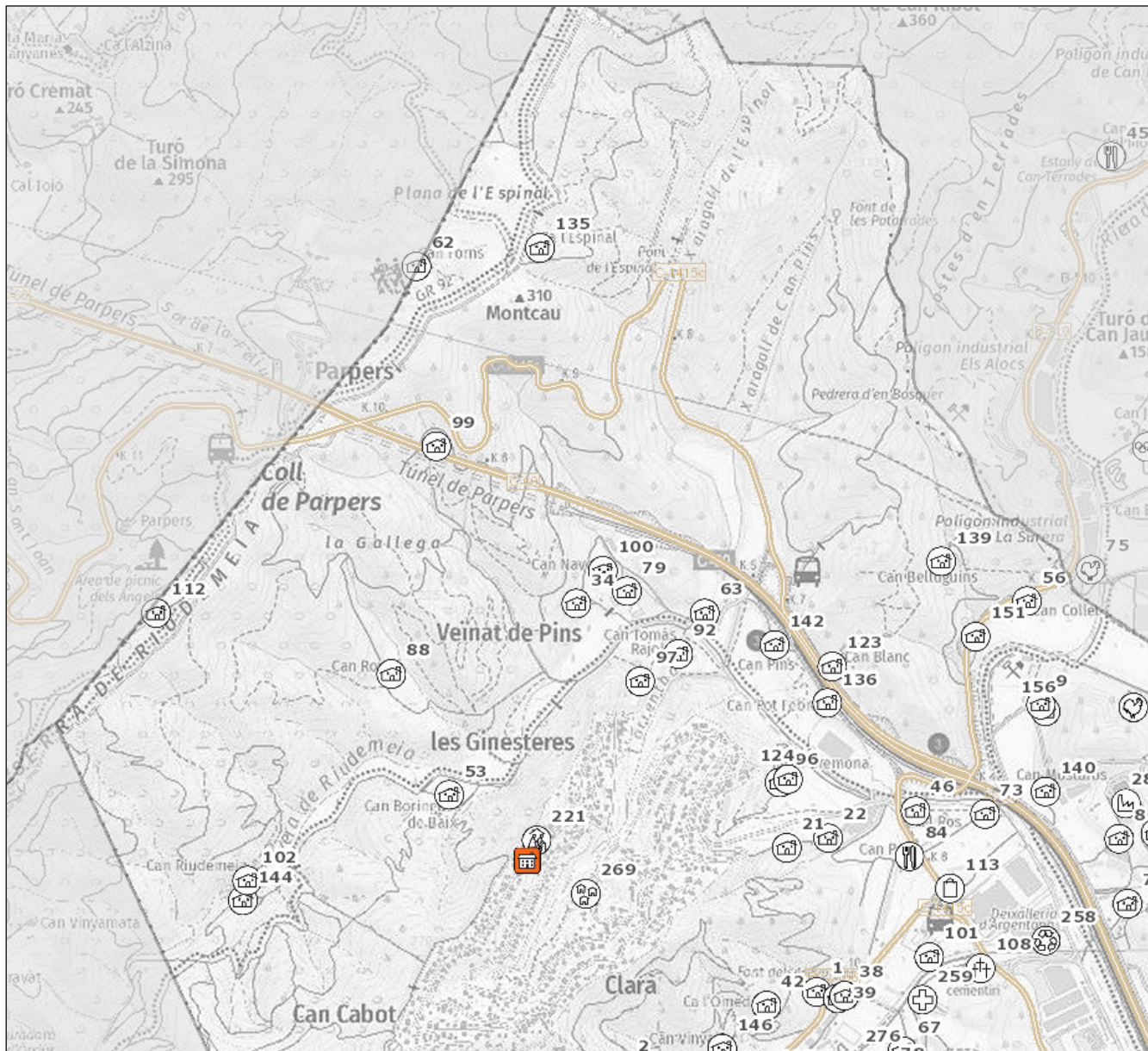


Per descarregar una còpia d'aquest document consulti la següent pàgina web

Codi Segur de Validació 49471a02faf84116a1d33abefcf044ea001

URL de validació <https://seuelectronica.argentona.cat/verificador/verificadorfirma.asp>

Metadades Origen: Origen administració Estat d'elaboració: Original



ELEMENTS VULNERABLES

- | | | | |
|--|---------------------|--|---|
| | Masia | | Granja - Ramaderia, agrícola, aqüicultura altre |
| | Urbanització | | Indústria - Poligon industrial |
| | Ajuntament | | Hotel |
| | Biblioteca | | Turisme rural |
| | Centre Cívic | | Allotjament altre |
| | Piscina aire lliure | | Activitat extraordinària, festa, aplec, etc |
| | Escola bressol | | Mercat no sedentari |
| | Escola | | |
| | CAP | | |
| | Sanitari altre | | |
| | Centre de dia | | |
| | Cementiri | | |
| | Centre de culte | | |
| | Benzinera | | |
| | Deixalleria | | |
| | Mercat | | |

ELEMENTS DE PROTECCIÓ CIVIL (GENERALS/ESPECÍFICS DEL RISC)

- | | |
|--|-------------------------|
| | Centre d'acollida |
| | CECOPAL |
| | Policia Local |
| | Centre recepció alarmes |

INFORMACIÓ ESPECÍFICA DEL RISC



TÍTOL DEL PROJECTE
 DUPROCIM DEL MUNICIPI D'ARGENTONA

NOM DEL PLÀNOL
 RISC TERRITORIAL PER ONADA DE CALOR/ ONADA DE FRED (PROVICAT) (RT03) – SECTOR NORD-OEST

ESCALA
 1/15000
 DIN A3



DESEMBRE
 2021
 ARXIU

PLÀNOL NÚM. 9.1
 FULL 16 de 41

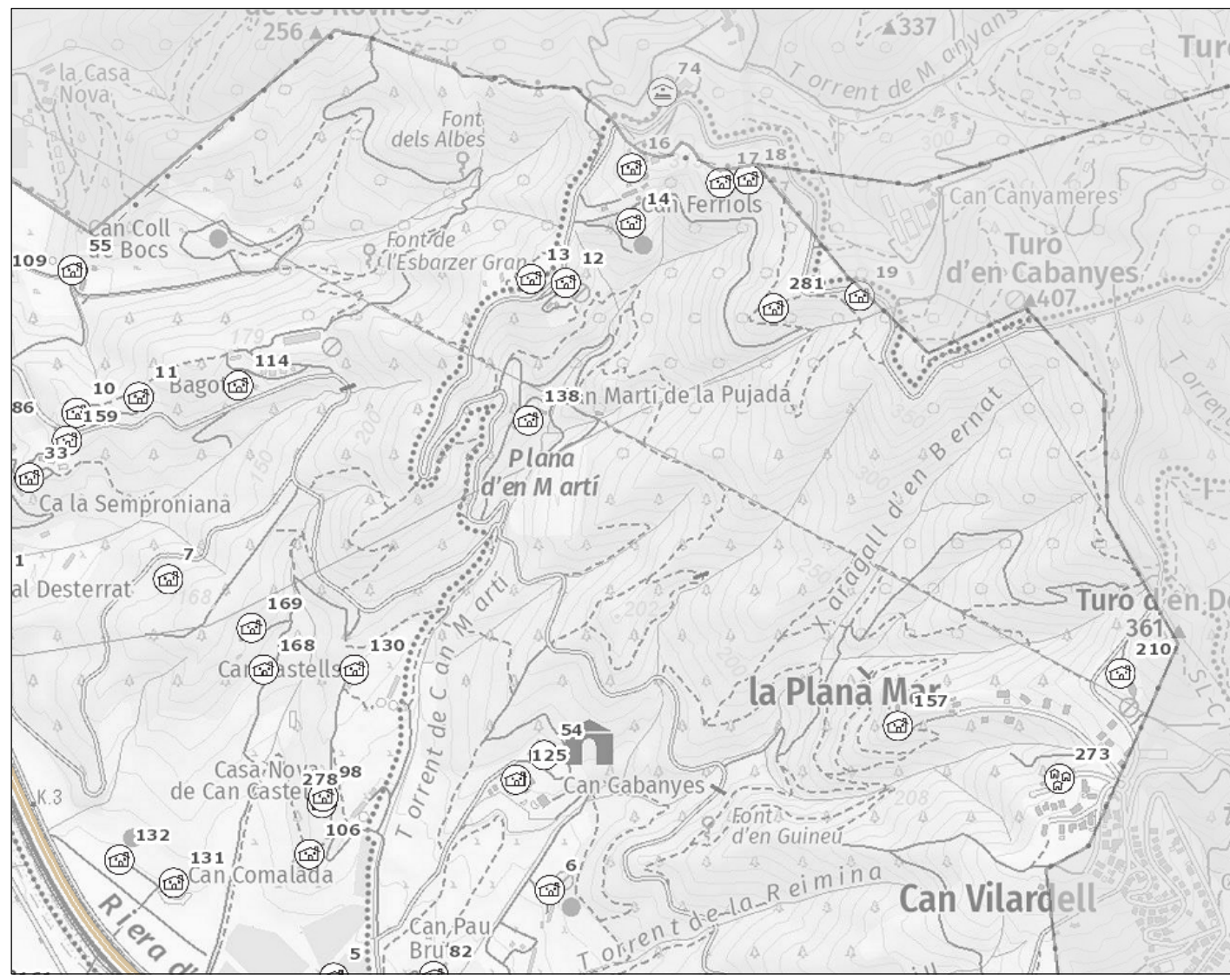


Per descarregar una còpia d'aquest document consulti la següent pàgina web

49471a02faf84116a1d33abefcf044ea001

<https://seuelectronica.argentona.cat/verificador/verificadorfirma.asp>

Origen: Origen administració Estat d'elaboració: Original



ELEMENTS VULNERABLES	
Masia	Granja - Ramaderia, agrícola, aqüicultura altre
Urbanització	Indústria - Poligon industrial
Ajuntament	Hotel
Biblioteca	Turisme rural
Centre Cívic	Allotjament altre
Piscina aire lliure	Activitat extraordinària, festa, aplec, etc
Escola bressol	Mercat no sedentari
Escola	
CAP	
Sanitari altre	
Centre de dia	
Cementiri	
Centre de culte	
Benzinera	
Deixalleria	
Mercat	
ELEMENTS DE PROTECCIÓ CIVIL (GENERALS/ESPECÍFICS DEL RISC)	
Centre d'acollida	
CECOPAL	
Policia Local	
Centre recepció alarmes	
INFORMACIÓ ESPECÍFICA DEL RISC	



TÍTOL DEL PROJECTE
 DUPROCIM DEL MUNICIPI D'ARGENTONA

NOM DEL PLÀNOL
 RISC TERRITORIAL PER ONADA DE CALOR/ ONADA DE FRED (PROCIAT) (RT03) – SECTOR NORD-EST

ESCALA
 1/15000
 DIN A3



DESEMBRE
 2021
 ARXIU

PLÀNOL
 NÚM. 9.2
 FULL
 17 de 41

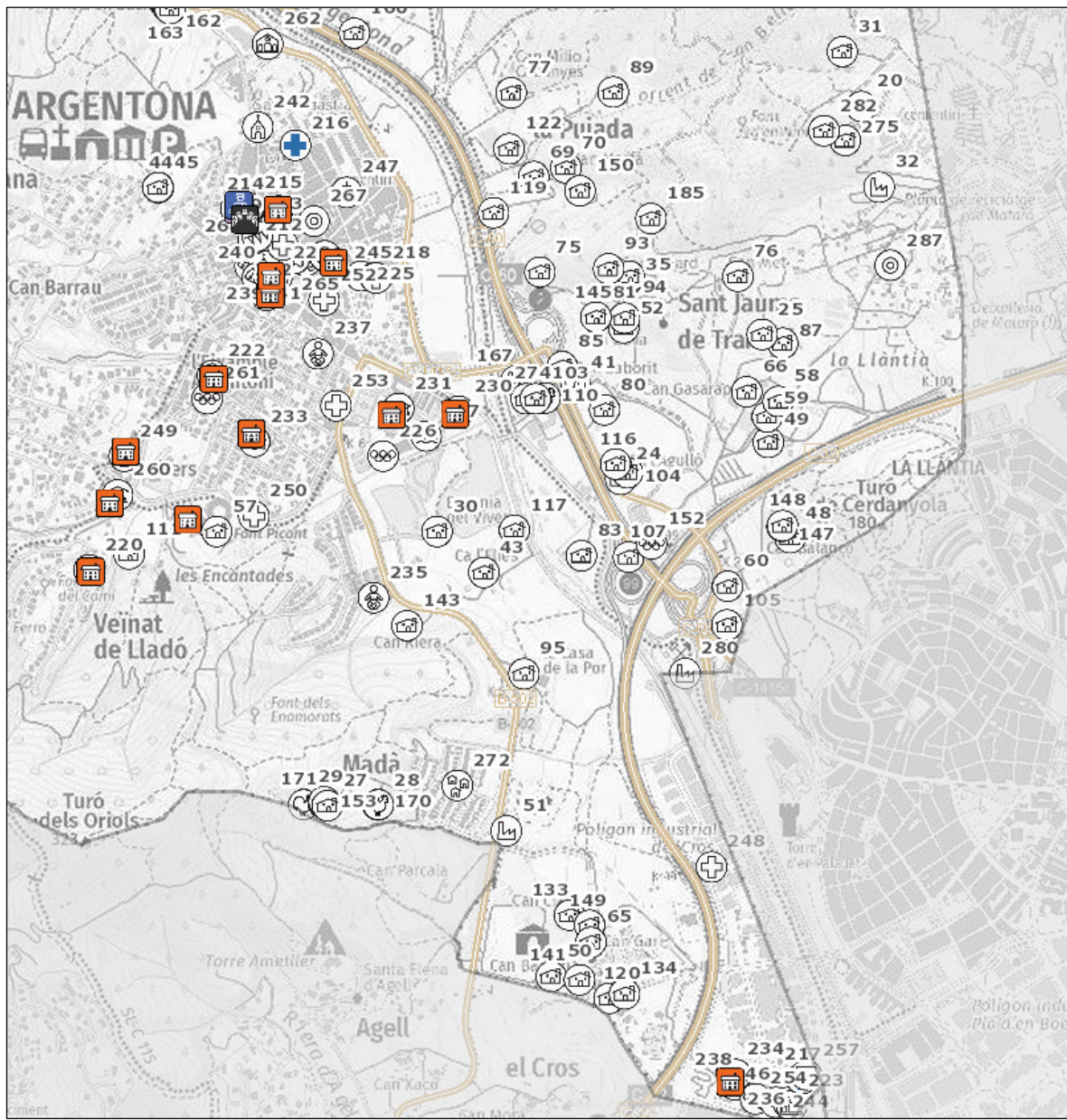


Per descarregar una còpia d'aquest document consulti la següent pàgina web

Codi Segur de Validació 49471a02faf84116a1d33abefcf044ea001

Url de validació <https://seuelectronica.argentona.cat/verificador/verificadorfirma.asp>

Metadades Origen: Origen administració Estat d'elaboració: Original



ELEMENTS VULNERABLES	
	Masia
	Urbanització
	Ajuntament
	Biblioteca
	Centre Cívic
	Piscina aire lliure
	Escola bressol
	Escola
	CAP
	Sanitari altre
	Centre de dia
	Cementiri
	Centre de culte
	Benzinera
	Deixalleria
	Mercat
	Granja - Ramaderia, agrícola, aqüicultura altre
	Indústria - Poligon industrial
	Hotel
	Turisme rural
	Allotjament altre
	Activitat extraordinària, festa, aplec, etc
	Mercat no sedentari
ELEMENTS DE PROTECCIÓ CIVIL (GENERALS/ESPECÍFICS DEL RISC)	
	Centre d'acollida
	CECOPAL
	Polícia Local
	Centre recepció alarmes
INFORMACIÓ ESPECÍFICA DEL RISC	



TÍTOL DEL PROJECTE
DUPROCIM DEL MUNICIPI D'ARGENTONA

NOM DEL PLÀNOL
RISC TERRITORIAL PER ONADA DE CALOR/ ONADA DE FRED (PROVICAT) (RT03) – SECTOR SUD-EST

ESCALA
**1/15000
 DIN A3**



DESEMBRE
**2021
 ARXIU**

PLÀNOL
**NÚM. 9.3
 FULL
 18 de 41**



Per descarregar una còpia d'aquest document consulti la següent pàgina web

49471a02faf84116a1d33abefcf044ea001

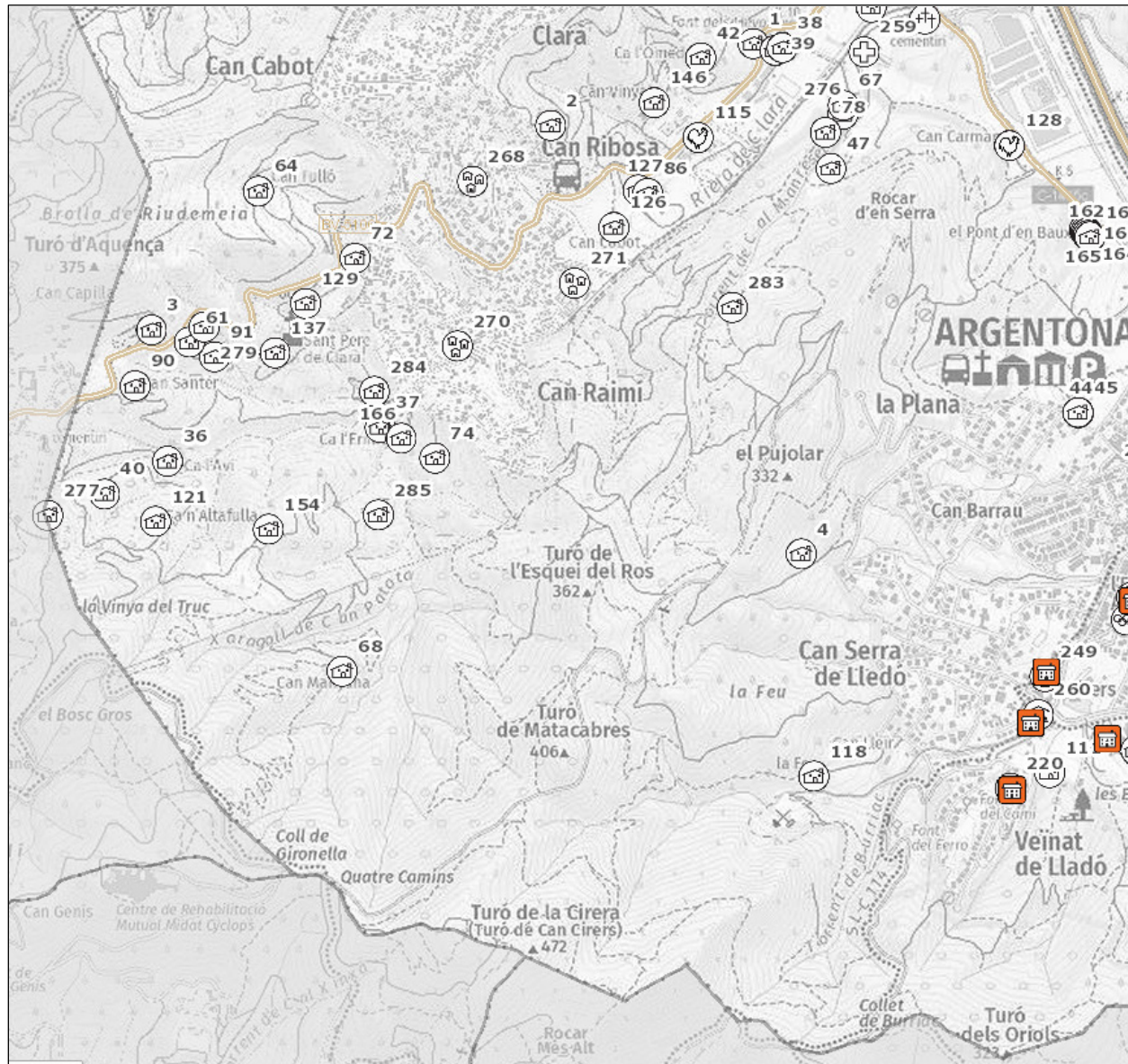
<https://seuelectronica.argentona.cat/verificador/verificadorfirma.asp>

Origen: Origen administració Estat d'elaboració: Original

Codi Segur de Validació

Url de validació

Metadades



ELEMENTS VULNERABLES

- | | | | |
|--|---------------------|--|---|
| | Masia | | Granja - Ramaderia, agrícola, aqüicultura altre |
| | Urbanització | | Indústria - Poligon industrial |
| | Ajuntament | | Hotel |
| | Biblioteca | | Turisme rural |
| | Centre Cívic | | Allotjament altre |
| | Piscina aire lliure | | Activitat extraordinària, festa, aplec, etc |
| | Escola bressol | | Mercat no sedentari |
| | Escola | | |
| | CAP | | |
| | Sanitari altre | | |
| | Centre de dia | | |
| | Cementiri | | |
| | Centre de culte | | |
| | Benzinera | | |
| | Deixalleria | | |
| | Mercat | | |

ELEMENTS DE PROTECCIÓ CIVIL (GENERALS/ESPECÍFICS DEL RISC)

- | | |
|--|-------------------------|
| | Centre d'acollida |
| | CECOPAL |
| | Polícia Local |
| | Centre recepció alarmes |

INFORMACIÓ ESPECÍFICA DEL RISC



TÍTOL DEL PROJECTE
DUPROCIM DEL MUNICIPI D'ARGENTONA

NOM DEL PLÀNOL
RISC TERRITORIAL PER ONADA DE CALOR/ ONADA DE FRED (PROCICAT) (RT03) – SECTOR SUD-OEST

ESCALA
1/15000
DIN A3



DESEMBRE
2021
ARXIU

PLÀNOL
NÚM. 9.4
FULL
19 de 41

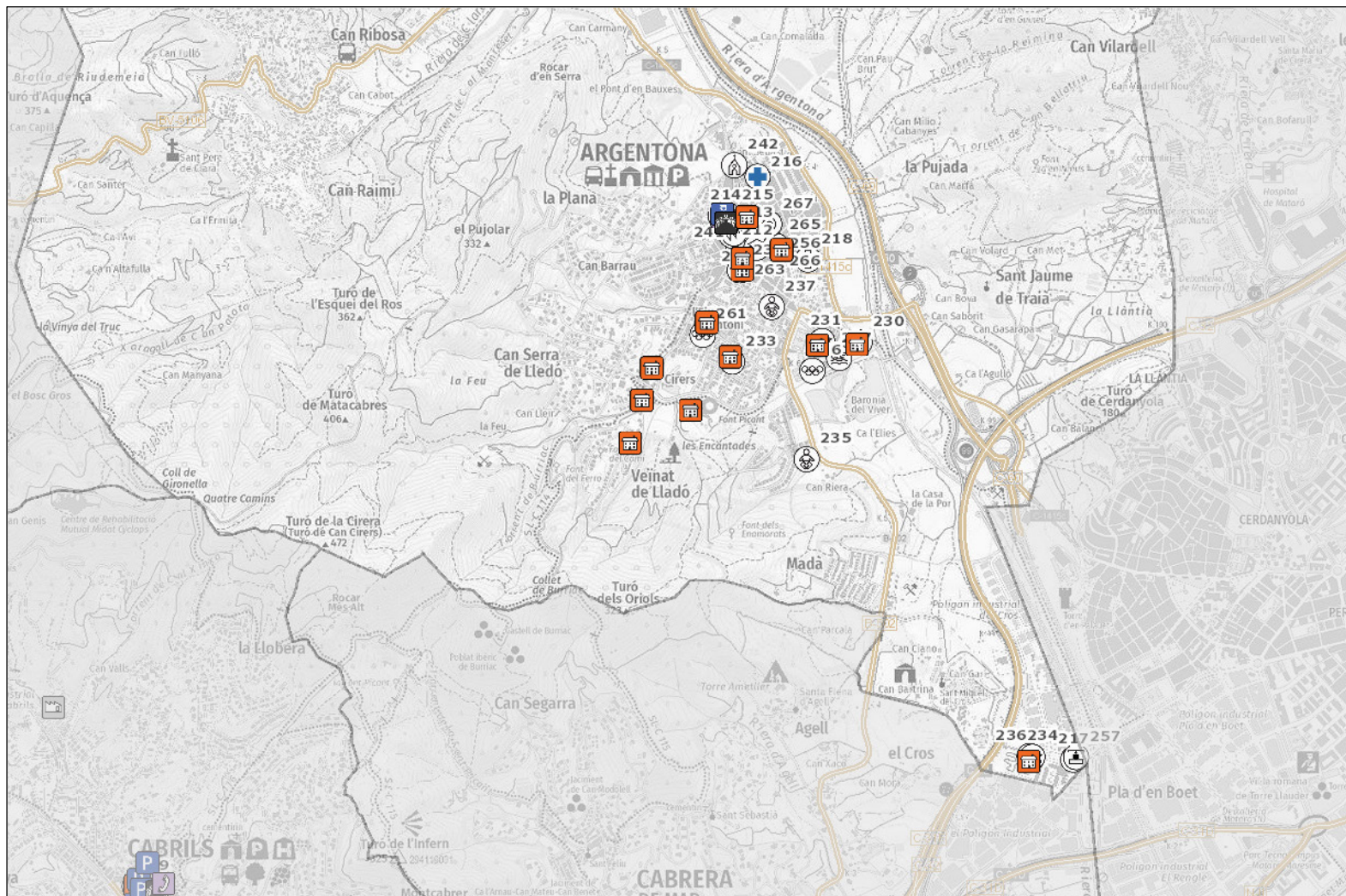


Per descarregar una còpia d'aquest document consulti la següent pàgina web

Codi Segur de Validació 49471a02faf84116a1d33abefcf044ea001

Url de validació <https://seuelectronica.argentona.cat/verificador/verificadorfirma.asp>

Metadades Origen: Origen administració Estat d'elaboració: Original



ELEMENTS VULNERABLES

- Masia
- Urbanització
- Ajuntament
- Biblioteca
- Centre Cívic
- Piscina aire lliure
- Escola bressol
- Escola
- CAP
- Sanitari altre
- Centre de dia
- Cementiri
- Centre de culte
- Benzinera
- Deixalleria
- Mercat
- Granja - Ramaderia, agrícola, aqüicultura altre
- Indústria - Poligon industrial
- Hotel
- Turisme rural
- Allotjament altre
- Activitat extraordinària, festa, aplec, etc
- Mercat no sedentari

ELEMENTS DE PROTECCIÓ CIVIL (GENERALS/ESPECÍFICS DEL RISC)

- Centre d'acollida
- CECOPAL
- Policia Local
- Centre recepció alarmes

INFORMACIÓ ESPECÍFICA DEL RISC

--	--



TÍTOL DEL PROJECTE
DUPROCIM DEL MUNICIPI D'ARGENTONA

NOM DEL PLÀNOL
RISC TERRITORIAL PER CONCENTRACIÓ DE PERSONES (PROVICAT) (RT04)

ESCALA
1/20000
DIN A3



DESEMBRE
2021
ARXIU

PLÀNOL
NÚM. 10
FULL
20 de 41



Per descarregar una còpia d'aquest document consulti la següent pàgina web

Codi Segur de Validació 49471a02faf84116a1d33abefcf044ea001

URL de validació <https://seuelectronica.argentona.cat/verificador/verificadorfirma.asp>

Metadades Origen: Origen administració Estat d'elaboració: Original



ELEMENTS VULNERABLES	
	Masia
	Urbanització
	Ajuntament
	Biblioteca
	Centre Cívic
	Piscina aire lliure
	Escola bressol
	Escola
	CAP
	Sanitari altre
	Centre de dia
	Cementiri
	Centre de culte
	Benzinera
	Deixalleria
	Mercat
	Granja - Ramaderia, agrícola, aqüicultura altre
	Indústria - Poligon industrial
	Hotel
	Turisme rural
	Allotjament altre
	Activitat extraordinària, festa, aplec, etc
	Mercat no sedentari
ELEMENTS DE PROTECCIÓ CIVIL (GENERALS/ESPECÍFICS DEL RISC)	
	Centre d'acollida
	CECOPAL
	Policia Local
	Centre recepció alarmes
INFORMACIÓ ESPECÍFICA DEL RISC	



TÍTOL DEL PROJECTE
DUPROCIM DEL MUNICIPI D'ARGENTONA

NOM DEL PLÀNOL
RISC TERRITORIAL PER CONCENTRACIÓ DE PERSONES (PROVICAT) (RT04) – DETALL NUCLI

ESCALA
**1/10000
 DIN A3**



DESEMBRE
**2021
 ARXIU**

PLÀNOL
**NÚM. 10.1
 FULL
 21 de 41**



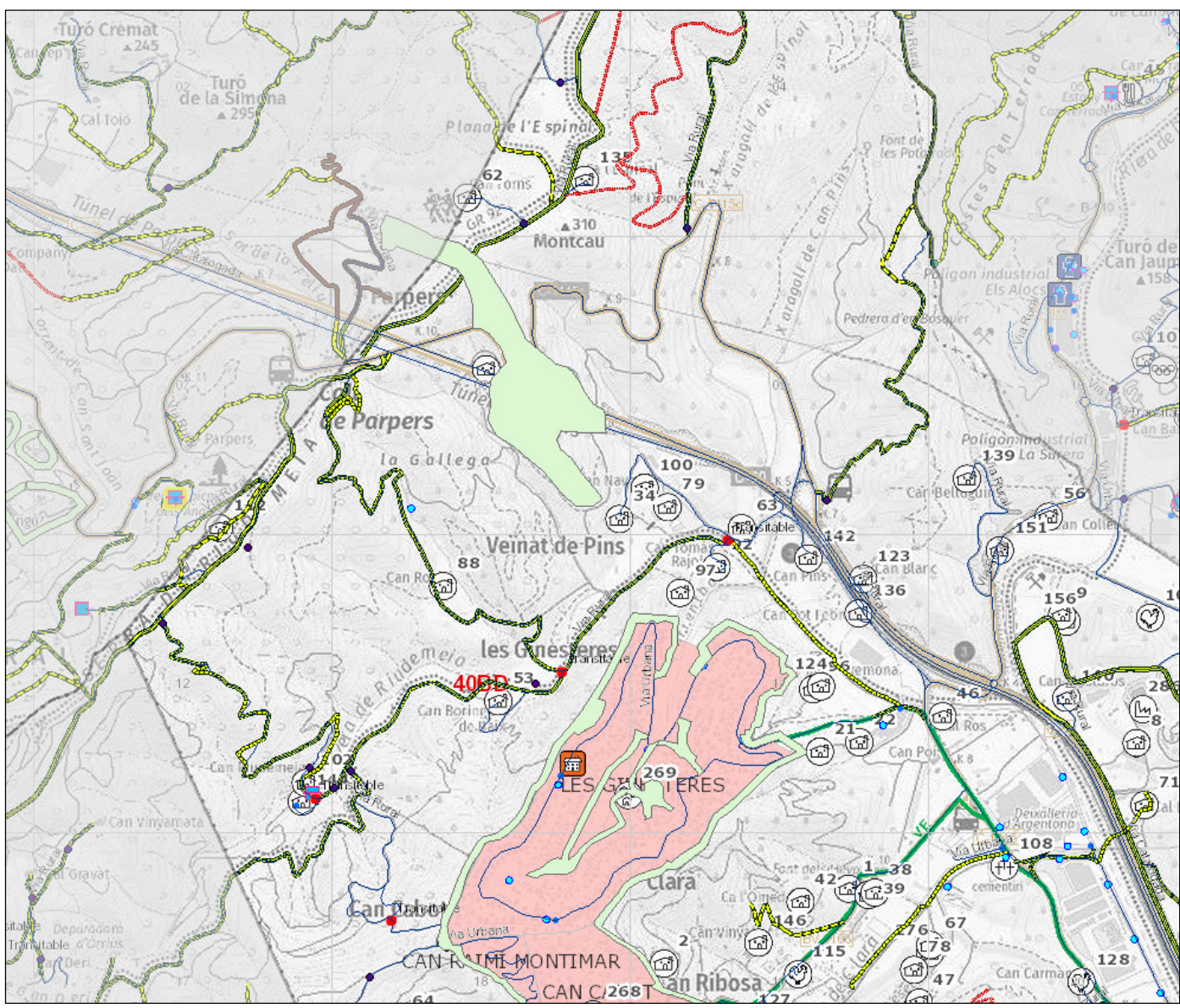
Per descarregar una còpia d'aquest document consulti la següent pàgina web

49471a02faf84116a1d33abefcf044ea001

<https://seuelectronica.argentona.cat/verificador/verificadorfirma.asp>

Metadades

Origen: Origen administració Estat d'elaboració: Original



ELEMENTS VULNERABLES	
	Masia
	Urbanització
	Ajuntament
	Biblioteca
	Centre Cívic
	Piscina aire lliure
	Escola bressol
	Escola
	CAP
	Sanitari altre
	Centre de dia
	Cementiri
	Centre de culte
	Benzineria
	Deixalleria
	Mercat
	Granja Ramaderia, agrícola, aqüicultura, altre
	Indústria - Poligon industrial
	Hotel
	Turisme rural
	Allotjament altre
	Activitat extraordinària, festa aplec, etc
	Mercat no sedentari
ELEMENTS DE PROTECCIÓ CIVIL (GENERALS/ESPECÍFICS DEL RISC)	
	Centre d'acollida
	CECOPAL
	Policia Local
	Centre recepció alarmes
	Punt de reunió
	Via d'evacuació
	Franja de protecció (25m)
INFORMACIÓ ESPECÍFICA DEL RISC (Font: Diputació de Barcelona; Dep. d'Interior, Generalitat de Catalunya)	
	Torres vigilància
	Hidrants
	Magatzem material ADF, cuba, bomba rural lleugera
	Punt crític
	Punt de gir
	Cademes camins
	Camins d'incendis forestals i xarxa viària
	Franges de protecció perimetral (25 m)
	Seccions SOC
	Núm. Seccions SOC
	Quadrants SOC
	38AT Quadrants SOC



TÍTOL DEL PROJECTE
 DUPROCIM DEL MUNICIPI D'ARGENTONA

NOM DEL PLÀNOL
 RISC PER INCENDIS FORESTALS (INFOCAT) (RE02)
 SECTOR NORD-OEST

ESCALA
 1/15000
 DIN A3



DESEMBRE
 2021
 ARXIU

PLÀNOL
 NÚM. 11.1
 FULL
 22 de 41



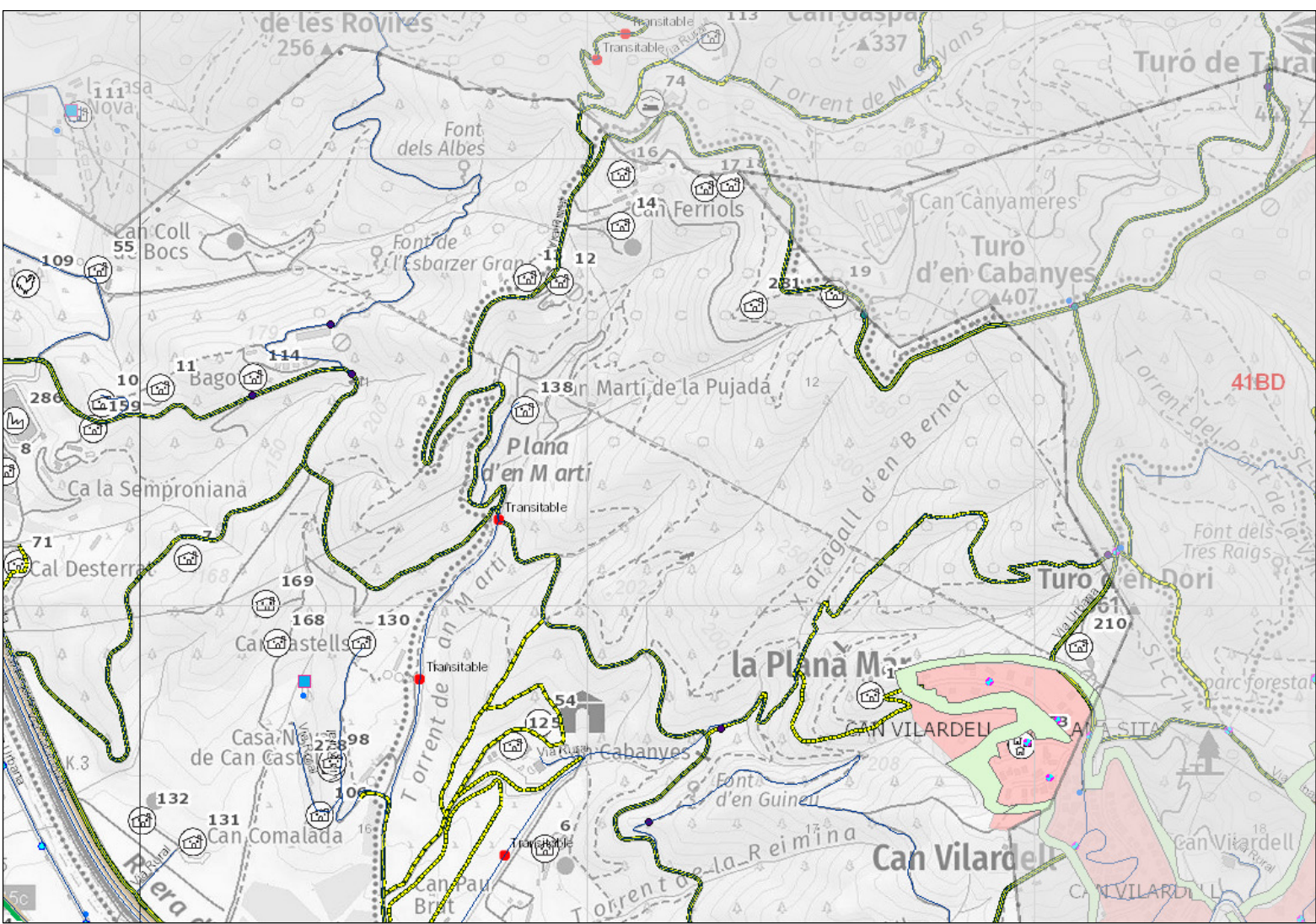
Per descarregar una còpia d'aquest document consulti la següent pàgina web

49471a02faf84116a1d33abefcf044ea001

<https://seuelectronica.argentona.cat/verificador/verificadorfirma.asp>

Metadades

Origen administració Estat d'elaboració: Original



ELEMENTS VULNERABLES	
	Masia
	Urbanització
	Ajuntament
	Biblioteca
	Centre Cívic
	Piscina aire lliure
	Escola bressol
	Escola
	CAP
	Sanitari altre
	Centre de dia
	Cementiri
	Centre de culte
	Benzinera
	Deixalleria
	Mercat
	Granja Ramaderia, agrícola, aqüicultura, altre
	Indústria - Poligon industrial
	Hotel
	Turisme rural
	Allotjament altre
	Activitat extraordinària, festa aplec, etc
	Mercat no sedentari
ELEMENTS DE PROTECCIÓ CIVIL (GENERALS/ESPECÍFICS DEL RISC)	
	Centre d'acollida
	CECOPAL
	Polícia Local
	Centre recepció alarmes
	Punt de reunió
	Via d'evacuació
	Franja de protecció (25m)
INFORMACIÓ ESPECÍFICA DEL RISC (Font: Diputació de Barcelona; Dep. d'Interior, Generalitat de Catalunya)	
	Torres vigilància
	Hidrants
	Magatzem material ADF, cuba, bomba rural lleugera
	Punt crític
	Punt de gir
	Cadenes camins
	Camins d'incendis forestals i xarxa viària
	Franges de protecció perimetral (25 m)
	Seccions SOC
	Núm. Seccions SOC
	Quadrants SOC
	38AT Quadrants SOC



TÍTOL DEL PROJECTE
 DUPROCIM DEL MUNICIPI D'ARGENTONA

NOM DEL PLÀNOL
 RISC PER INCENDIS FORESTALS (INFOCAT) (RE02)
 SECTOR NORD-EST

ESCALA
 1/10000
 DIN A3



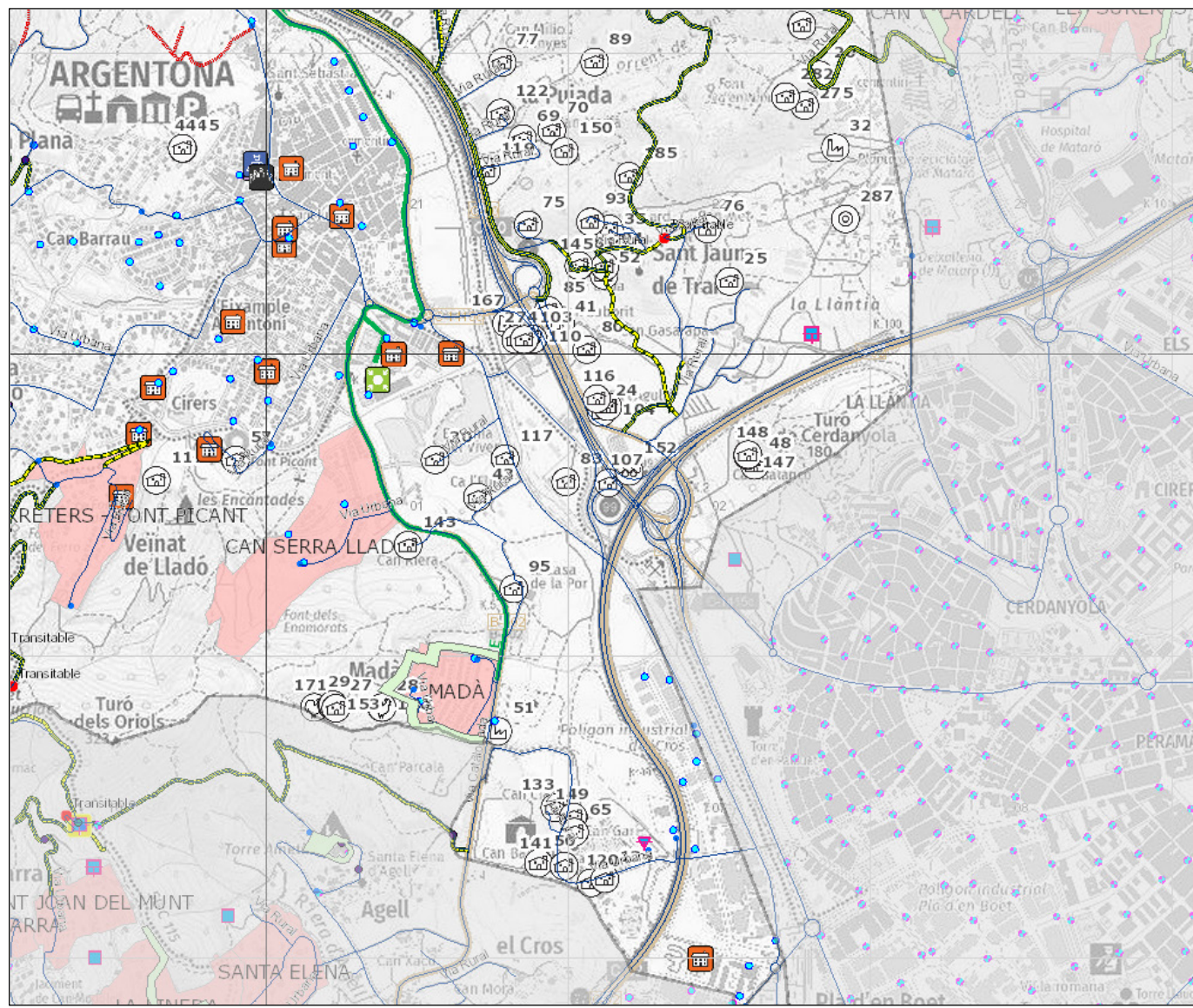
DESEMBRE
 2021
 ARXIU

PLÀNOL
 NÚM. 11.2
 FULL
 23 de 41



Per descarregar una còpia d'aquest document consulti la següent pàgina web
 49471a02faf84116a1d33abefcf044ea001
 Codi Segur de Validació
 URL de validació <https://seuelectronica.argentona.cat/verificador/verificadorfirma.asp>
 Metadades

Origen: Origen administració Estat d'elaboració: Original



ELEMENTS VULNERABLES	
	Masia
	Urbanització
	Ajuntament
	Biblioteca
	Centre Cívic
	Piscina aire lliure
	Escola bressol
	Escola
	CAP
	Sanitari altre
	Centre de dia
	Cementiri
	Centre de culte
	Benzineria
	Deixalleria
	Mercat
	Granja Ramaderia, agrícola, aqüicultura, altre
	Indústria - Poligon industrial
	Hotel
	Turisme rural
	Allotjament altre
	Activitat extraordinària, festa aplec, etc
	Mercat no sedentari
ELEMENTS DE PROTECCIÓ CIVIL (GENERALS/ESPECÍFICS DEL RISC)	
	Centre d'acollida
	CECOPAL
	Policia Local
	Centre recepció alarmes
	Punt de reunió
	Via d'evacuació
	Franja de protecció (25m)
INFORMACIÓ ESPECÍFICA DEL RISC (Font: Diputació de Barcelona; Dep. d'Interior, Generalitat de Catalunya)	
	Torres vigilància
	Hidrants
	Magatzem material ADF, cuba, bomba rural lleugera
	Punt crític
	Punt de gir
	Cadenes camins
	Camins d'incendis forestals i xarxa viària
	Franges de protecció perimetral (25 m)
	Seccions SOC
	Núm. Seccions SOC
	Quadrants SOC
	38AT Quadrants SOC
	BASSA PISCINA AHELI PUBLIC
	BASSA PISCINA AHELI NO PUBLIC
	BASSA PISCINA NO AHELI NO PUBLIC
	DIPOST PUBLIC
	DIPOST NO PUBLIC
	NATURAL AHELI PUBLIC
	NATURAL AHELI NO PUBLIC
	NATURAL NO AHELI PUBLIC
	NATURAL NO AHELI NO PUBLIC
	Punt de reunió
	Camins incendis
	ID_TIPUS_FERM
	Camí no accessible a BRP
	Camí no accessible a BRP anulat
	Camí terciari
	Camí terciari anulat
	Camí secundari
	Camí secundari anulat
	Camí primari
	Camí primari anulat



TÍTOL DEL PROJECTE
 DUPROCIM DEL MUNICIPI D'ARGENTONA

NOM DEL PLÀNOL
 RISC PER INCENDIS FORESTALS (INFOCAT) (RE02)
 SECTOR SUD-EST

ESCALA
 1/15000
 DIN A3



DESEMBRE
 2021
 ARXIU

PLÀNOL
 NÚM. 11.3
 FULL
 24 de 41



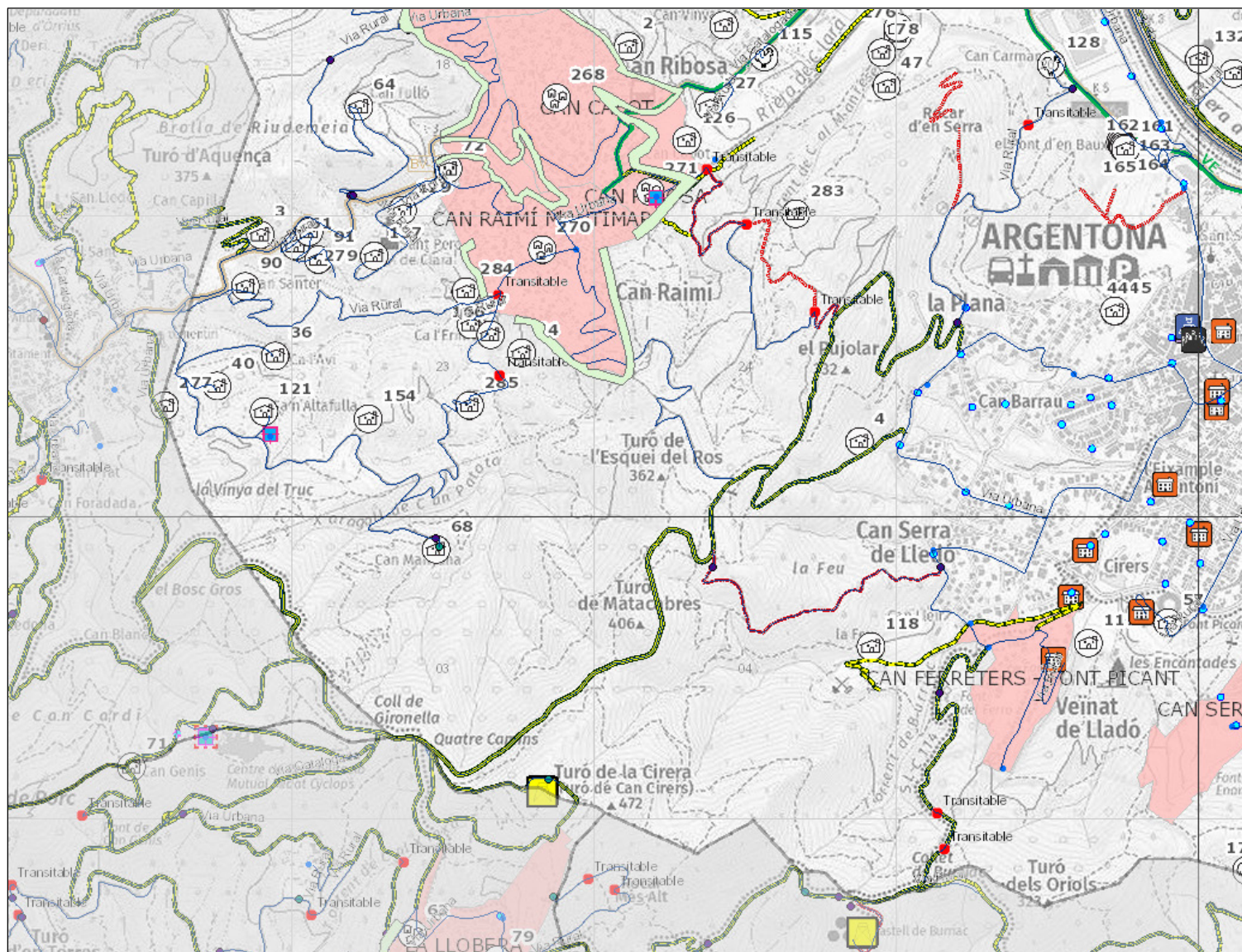
Per descarregar una còpia d'aquest document consulti la següent pàgina web

49471a02faf84116a1d33abefcf044ea001

<https://seuelectronica.argentona.cat/verificador/verificadorfirma.asp>

Metadades

Origen administració Estat d'elaboració: Original



ELEMENTS VULNERABLES	
	Masia
	Urbanització
	Ajuntament
	Biblioteca
	Centre Cívic
	Piscina aire lliure
	Escola bressol
	Escola
	CAP
	Sanitari altre
	Centre de dia
	Cementiri
	Centre de culte
	Benzineria
	Deixalleria
	Mercat
	Granja Ramaderia, agrícola, aqüicultura, altre
	Indústria - Poligon industrial
	Hotel
	Turisme rural
	Allotjament altre
	Activitat extraordinària, festa aplec, etc
	Mercat no sedentari
ELEMENTS DE PROTECCIÓ CIVIL (GENERALS/ESPECÍFICS DEL RISC)	
	Centre d'acollida
	CECOPAL
	Policia Local
	Centre recepció alarmes
	Punt de reunió
	Via d'evacuació
	Franja de protecció (25m)
INFORMACIÓ ESPECÍFICA DEL RISC (Font: Diputació de Barcelona; Dep. d'Interior, Generalitat de Catalunya)	
	Torres vigilància
Hidrants	<ul style="list-style-type: none"> Hidrants i basses Magatzem material ADF, cuba, bomba rural lleugera Punt crític Punt de gir Cadenes camins Camins d'incendis forestals i xarxa viària
Basses	<ul style="list-style-type: none"> BASSA PISCINA/AHELI PUBLIC BASSA PISCINA/AHELI NO PUBLIC DIPOST PUBLIC DIPOST NO PUBLIC NATURAL/AHELI PUBLIC NATURAL/AHELI NO PUBLIC NATURAL NO_AHELI PUBLIC NATURAL NO_AHELI NO PUBLIC Bassa
Camins incendis	<ul style="list-style-type: none"> Camí no accessible a BRP Camí no accessible a BRP anàstic Camí terciari Camí terciari anàstic Camí secundari Camí secundari anàstic Camí primari Camí primari anàstic
	Seccions SOC
	Núm. Seccions SOC
	Quadrants SOC
	38AT Quadrants SOC



Ajuntament d'Argentona

TÍTOL DEL PROJECTE
 DUPROCIM DEL MUNICIPI D'ARGENTONA

NOM DEL PLÀNOL
 RISC PER INCENDIS FORESTALS (INFOCAT) (RE02)
 SECTOR SUD-OEST

ESCALA
 1/15000
 DIN A3

EQUIP REDACTOR

DESEMBRE 2021
 ARXIU

PLÀNOL NÚM. 11.4
 FULL 25 de 41

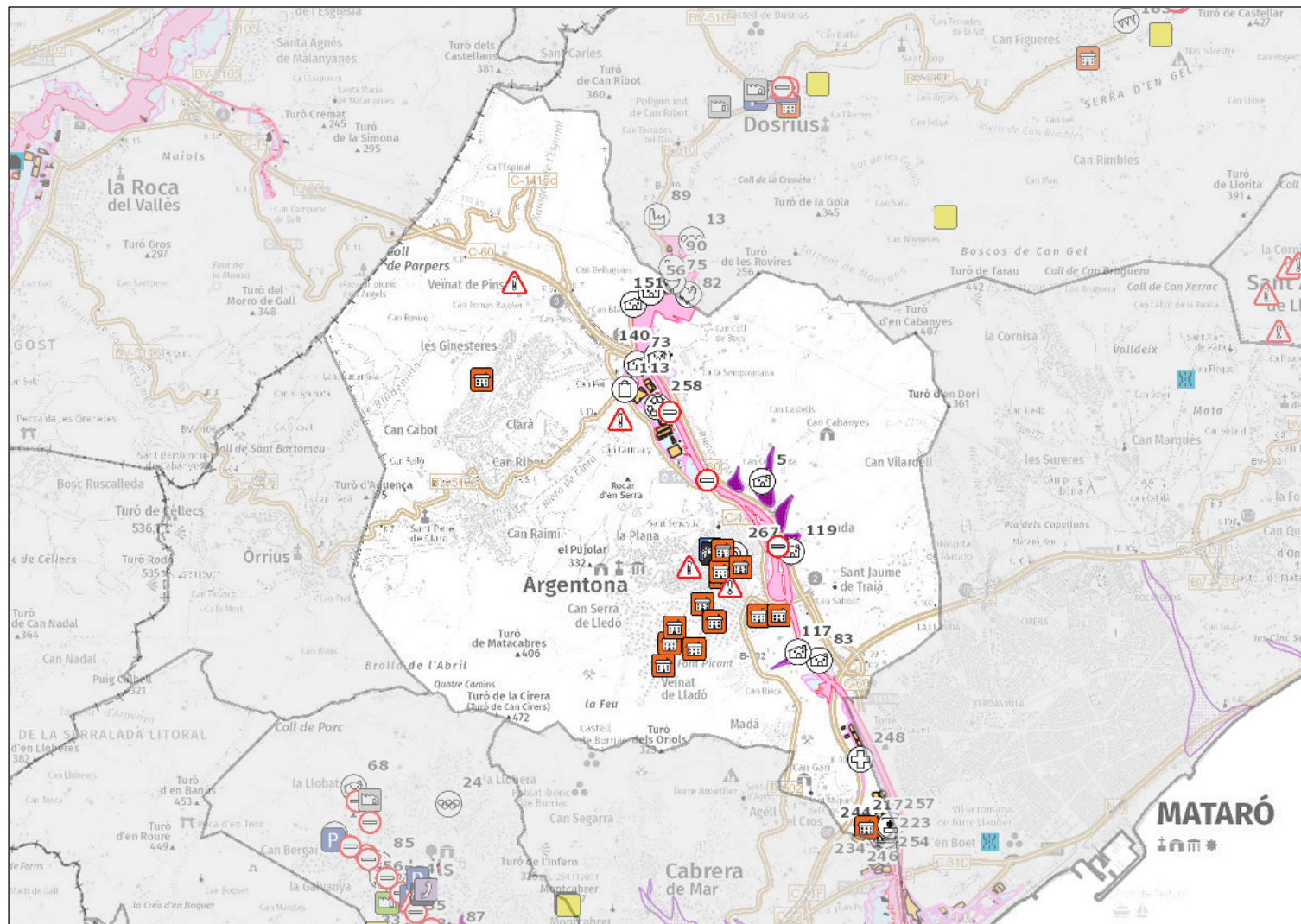


Per descarregar una còpia d'aquest document consulti la següent pàgina web

49471a02faf84116a1d33abef044ea001

<https://seuelectronica.argentona.cat/verificador/verificadorfirma.asp>

Origen: Origen administració Estat d'elaboració: Original



ELEMENTS VULNERABLES

- | | | | |
|--|---------------------|--|---|
| | Masia | | Granja - Ramaderia, agrícola, aquicultura altre |
| | Urbanització | | Indústria - Poligon industrial |
| | Ajuntament | | Hotel |
| | Biblioteca | | Turisme rural |
| | Centre Cívic | | Allotjament altre |
| | Piscina aire lliure | | Activitat extraordinària, festa, aplec, etc |
| | Escola bressol | | Mercat no sedentari |
| | Escola | | |
| | CAP | | |
| | Sanitari altre | | |
| | Centre de dia | | |
| | Cementiri | | |
| | Centre de culte | | |
| | Benzinera | | |
| | Deixalleria | | |
| | Mercat | | |

ELEMENTS DE PROTECCIÓ CIVIL (GENERALS/ESPECÍFICS DEL RISC)

- | | | | |
|--|-------------------------|--|------------------|
| | Centre d'acollida | | Punt conflictiu |
| | CECOPAL | | Talls de trànsit |
| | Polícia Local | | |
| | Centre recepció alarmes | | |

INFORMACIÓ ESPECÍFICA DEL RISC (Font: ACA; Mapa de Protecció Civil de Catalunya)

- | | | | |
|--|-----------------------------------|--|---|
| | Sup. inundable T50 | | Zona de flux preferent |
| | Sup. inundable T100 | | Soterraments i OD |
| | Sup. inundable T500 | | Edificacions |
| | Zona de màxima crescuda ordinària | | Zones potencialment inundables |
| | | | Zones potencialment inundables fluvials |
| | | | Zones associades a curs de drenatge |
| | | | Zona potencialment inundable lacustre |
| | | | Cons de dejecció |
| | | | Influència de cons |



TÍTOL DEL PROJECTE
DUPROCI M DEL MUNICIPI D'ARGENTONA

NOM DEL PLÀNOL
RISC PER INUNDACIONS (INUNCAT) (RE03)

ESCALA
1/40000
DIN A3

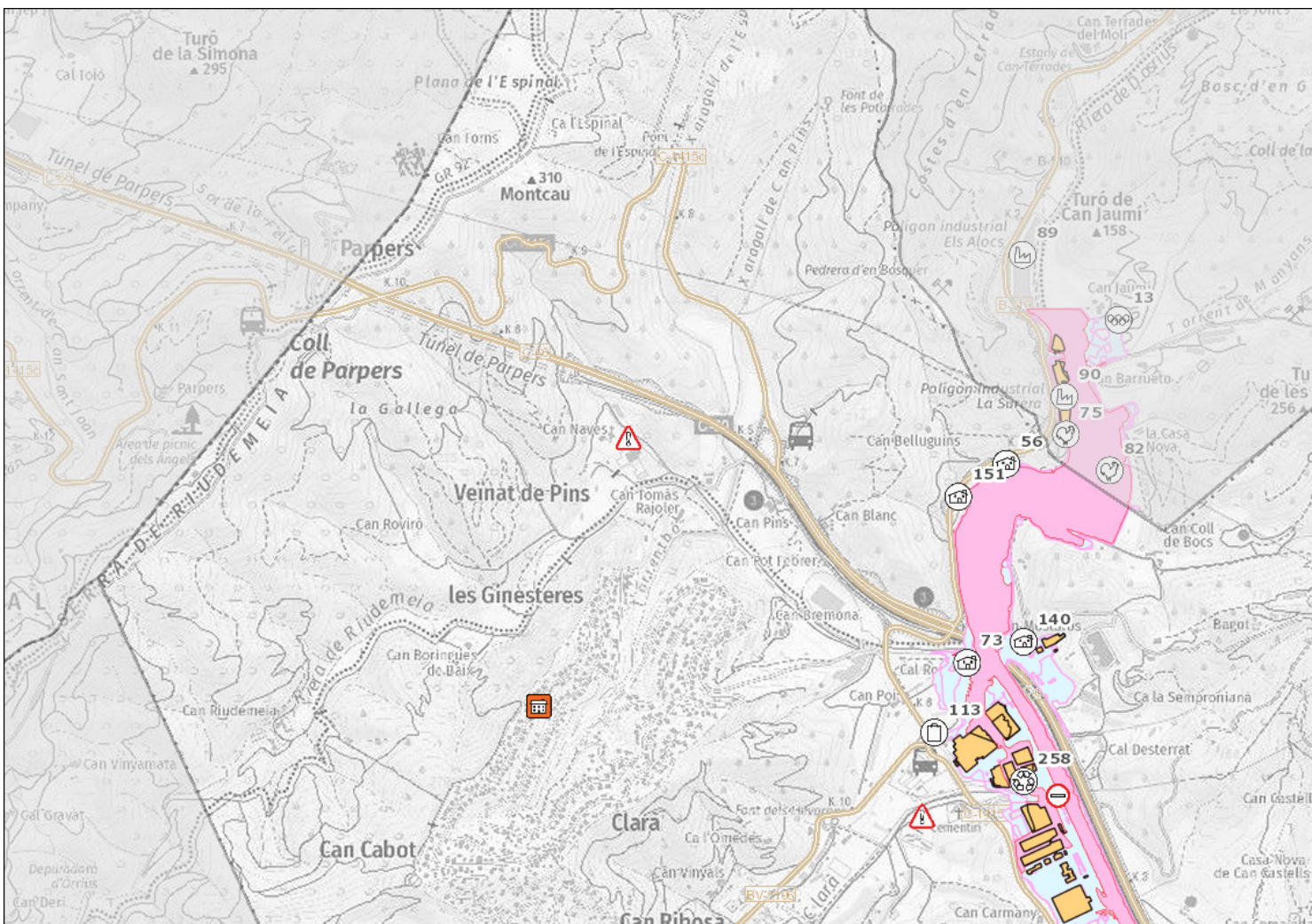
EQUIP REDACTOR
PERADEJORDI

DESEMBRE
2021
ARXIU

PLÀNOL NÚM. 12
FULL
26 de 41



Per descarregar una còpia d'aquest document consulti la següent pàgina web
 49471a02faf84116a1d33abefcf044ea001
<https://seuelectronica.argentona.cat/verificador/verificadorfirma.asp>
 Origen: Origen administració Estat d'elaboració: Original



ELEMENTS VULNERABLES	
	Masia
	Urbanització
	Ajuntament
	Biblioteca
	Centre Cívic
	Piscina aire lliure
	Escola bressol
	Escola
	CAP
	Sanitari altre
	Centre de dia
	Cementiri
	Centre de culte
	Benzineria
	Deixalleria
	Mercat
	Granja - Ramaderia, agrícola, aquicultura altre
	Indústria - Poligon industrial
	Hotel
	Turisme rural
	Allotjament altre
	Activitat extraordinària, festa, aplec, etc
	Mercat no sedentari
ELEMENTS DE PROTECCIÓ CIVIL (GENERALS/ESPECÍFICS DEL RISC)	
	Centre d'acollida
	CECOPAL
	Policia Local
	Centre recepció alarmes
	Punt conflictiu
	Talls de trànsit
INFORMACIÓ ESPECÍFICA DEL RISC (Font: ACA; Mapa de Protecció Civil de Catalunya)	
Sup. inundable T50	Zona de flux preferent
Sup. inundable T100	Zona de flux preferent
Sup. inundable T500	Soterraments i OD
Zona de màxima crescuda ordinària	Edificacions
	Zones potencialment inundables
	Zona potencialment inundable fluvial
	Zona associada a curs de drenatge
	Zona potencialment inundable lacustre
	Cons de dejecció
	Con de dejecció actiu
	Influència de cons



TÍTOL DEL PROJECTE
 DUPROCIM DEL MUNICIPI D'ARGENTONA

NOM DEL PLÀNOL
 RISC PER INUNDACIONS (INUNCAT) (RE03)
 SECTOR NORD-OEST

ESCALA
 1/15000
 DIN A3



DESEMBRE
 2021
 ARXIU

PLÀNOL NÚM. 12.1
 FULL
 27 de 41

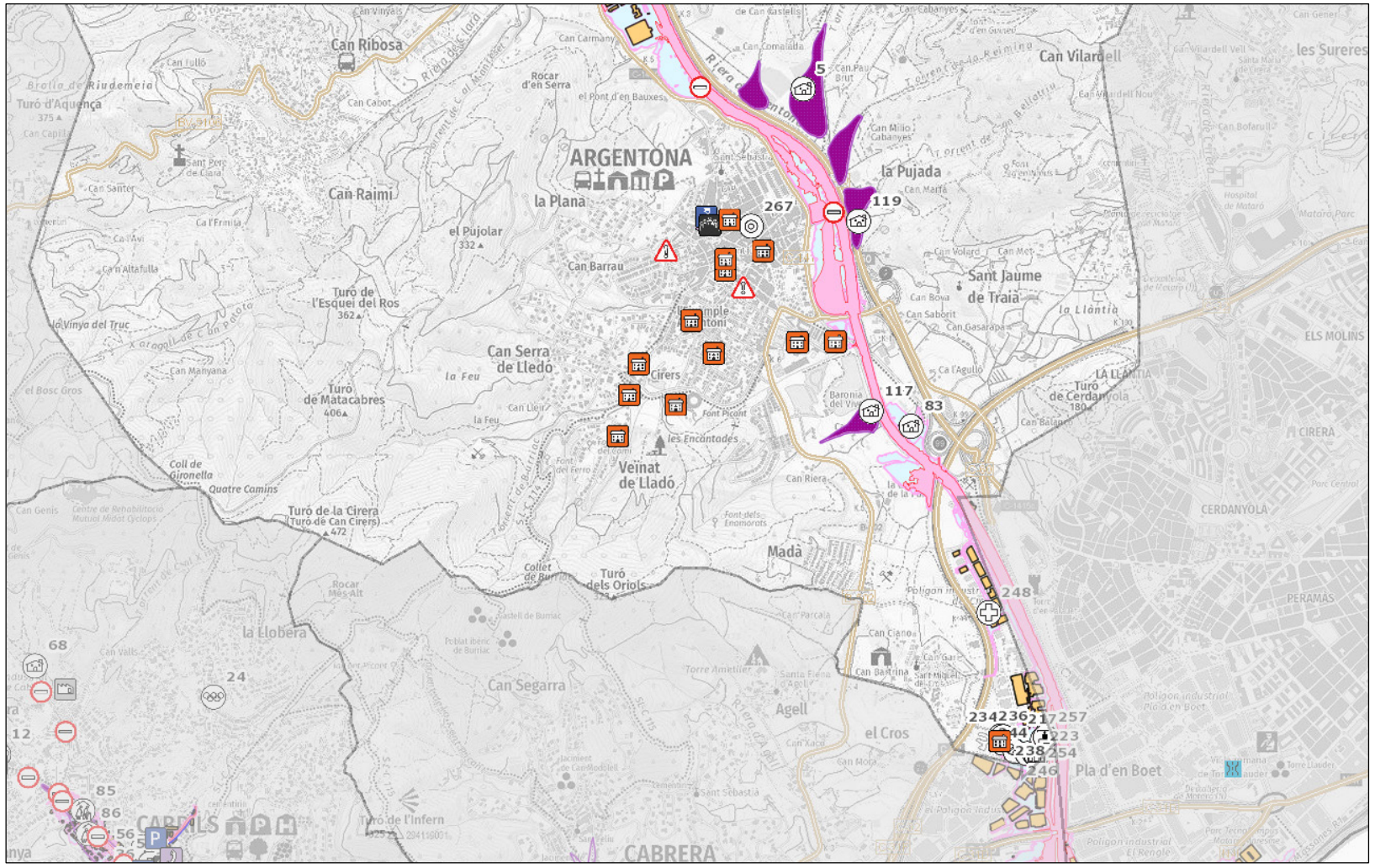


Per descarregar una còpia d'aquest document consulti la següent pàgina web

Codi Segur de Validació 49471a02faf84116a1d33abefcf044ea001

Url de validació <https://seuelectronica.argentona.cat/verificador/verificadorfirma.asp>

Metadades Origen: Origen administració Estat d'elaboració: Original



ELEMENTS VULNERABLES	
	Masia
	Urbanització
	Ajuntament
	Biblioteca
	Centre Cívic
	Piscina aire lliure
	Escola bressol
	Escola
	CAP
	Sanitari altre
	Centre de dia
	Cementiri
	Centre de culte
	Benzinera
	Deixalleria
	Mercat
	Granja - Ramaderia, agrícola, aquicultura altre
	Indústria - Polígon industrial
	Hotel
	Turisme rural
	Alotjament altre
	Activitat extraordinària, festa, aplec, etc
	Mercat no sedentari
ELEMENTS DE PROTECCIÓ CIVIL (GENERALS/ESPECÍFICS DEL RISC)	
	Centre d'acollida
	CECOPAL
	Polícia Local
	Centre recepció alarmes
	Punt conflictiu
	Talls de trànsit
INFORMACIÓ ESPECÍFICA DEL RISC (Font: ACA; Mapa de Protecció Civil de Catalunya)	
Sup. inundable T50	Zona de flux preferent
Sup. inundable T100	Zona de flux preferent
Sup. inundable T500	Zona de flux preferent
Zona de màxima crescuda ordinària	Zona de flux preferent
	Soterraments i OD
	Edificacions
	Zones potencialment inundables
	Zona potencialment inundable fluvial
	Zona associada a curs de deiecció
	Zona potencialment inundable lacustre
	Cons de deiecció
	Con de deiecció actiu
	Influència de cons



Ajuntament d'Argentona

TÍTOL DEL PROJECTE
DUPROCIM DEL MUNICIPI D'ARGENTONA

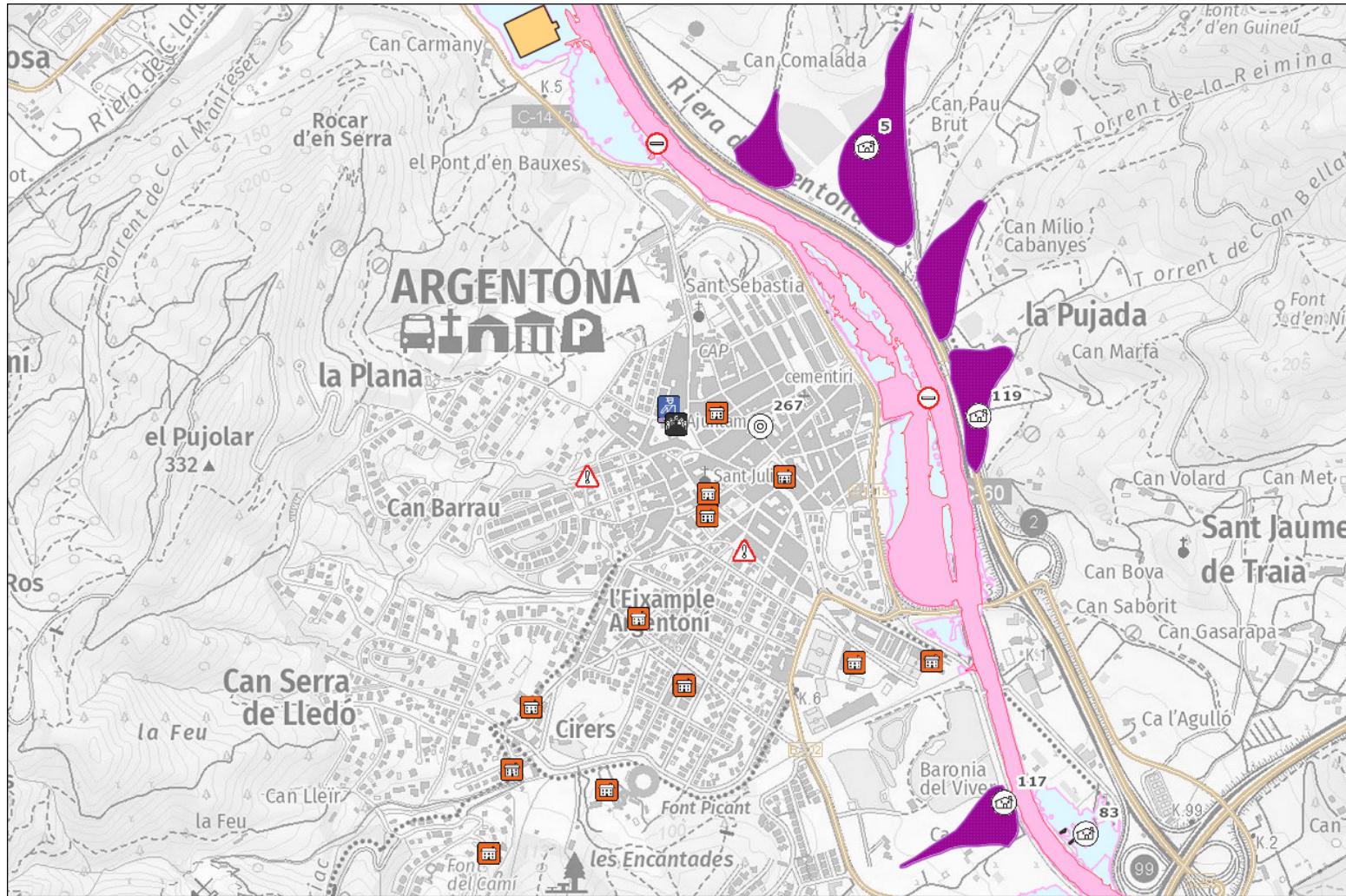
NOM DEL PLÀNOL
RISC PER INUNDACIONS (INUNCAT) (RE03)
SECTOR SUD

ESCALA
1/20000
DIN A3



DESEMBRE
2021
ARXIU

PLÀNOL NÚM. 12.2
FULL
28 de 41



ELEMENTS VULNERABLES	
	Masia
	Urbanització
	Ajuntament
	Biblioteca
	Centre Cívic
	Piscina aire lliure
	Escola bressol
	Escola
	CAP
	Sanitari altre
	Centre de dia
	Cementiri
	Centre de culte
	Benzinera
	Deixalleria
	Mercat
	Granja - Ramaderia, agrícola, aquicultura altre
	Indústria - Polígon industrial
	Hotel
	Turisme rural
	Allotjament altre
	Activitat extraordinària, festa, aplec, etc
	Mercat no sedentari
ELEMENTS DE PROTECCIÓ CIVIL (GENERALS/ESPECÍFICS DEL RISC)	
	Centre d'acollida
	CECOPAL
	Polícia Local
	Centre recepció alarmes
	Punt conflictiu
	Talls de trànsit
INFORMACIÓ ESPECÍFICA DEL RISC (Font: ACA; Mapa de Protecció Civil de Catalunya)	
Sup. inundable T50	Zona de flux preferent
Sup. inundable T100	Zona de flux preferent
Sup. inundable T500	Zona de flux preferent
Zona de màxima crescuda ordinària	Zona de flux preferent
	Soterraments i OD
	Edificacions
	Zones potencialment inundables
	Zona potencialment inundable fluvial
	Zona associada a còns de dejecció
	Zona potencialment inundable lacustre
	Còns de dejecció
	Còns de dejecció actiu
	Influència de còns

Per descarregar una còpia d'aquest document consulti la següent pàgina web
 49471a02faf84116a1d33abefcf044ea001
<https://seuelectronica.argentona.cat/verificador/verificadorfirma.asp>
 Origen: Origen administració Estat d'elaboració: Original



TÍTOL DEL PROJECTE
 DUPROCIM DEL MUNICIPI D'ARGENTONA

NOM DEL PLÀNOL
 RISC PER INUNDACIONS (INUNCAT) (RE03)
 DETALL NUCLI

ESCALA
 1/10000
 DIN A3



DESEMBRE
 2021
 ARXIU

PLÀNOL
 NÚM. 12.3
 FULL
 29 de 41



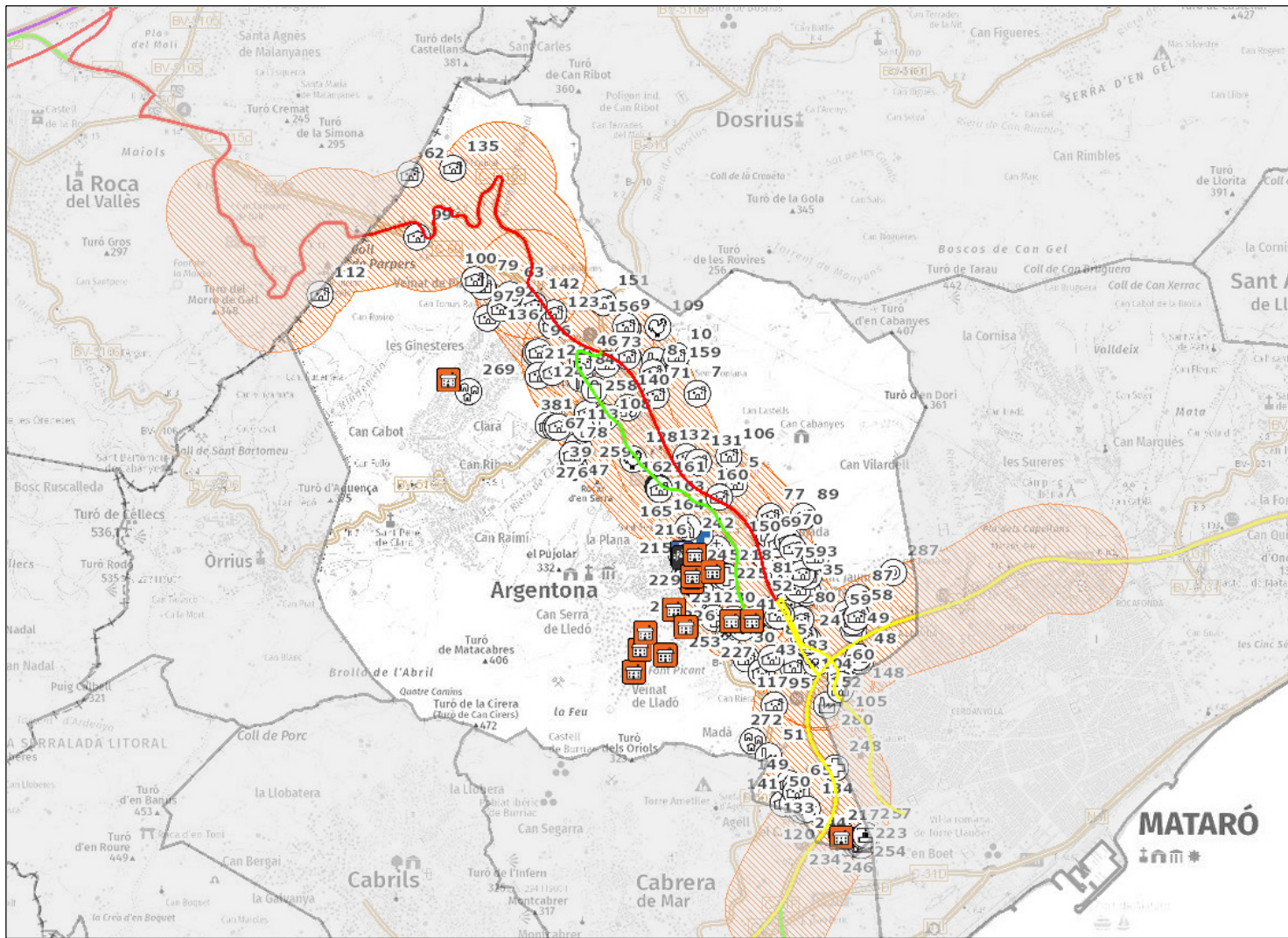
Per descarregar una còpia d'aquest document consulti la següent pàgina web

[49471a02faf84116a1d133abefcf044ea001](https://seuelectronica.argentona.cat/verificador/verificadorfirma.asp)

<https://seuelectronica.argentona.cat/verificador/verificadorfirma.asp>

Origen: Origen administració Estat d'elaboració: Original

Codi Segur de Validació
Url de validació
Metadades



ELEMENTS VULNERABLES	
	Masia
	Urbanització
	Ajuntament
	Biblioteca
	Centre Cívic
	Piscina aire lliure
	Escola bressol
	Escola
	CAP
	Sanitari altre
	Centre de dia
	Cementiri
	Centre de culte
	Benzineria
	Deixalleria
	Mercat
	Granja - Ramaderia, agrícola, aqüicultura altre
	Indústria - Poligon industrial
	Hotel
	Turisme rural
	Allotjament altre
	Activitat extraordinària, festa, aplec, etc
	Mercat no sedentari

ELEMENTS DE PROTECCIÓ CIVIL (GENERALS/ESPECÍFICS DEL RISC)	
	Centre d'acollida
	CECOPAL
	Policia Local
	Centre recepció alarmes
	Zona d'afectació TRANSCAT

INFORMACIÓ ESPECÍFICA DEL RISC (Font: Mapa de Protecció Civil de Catalunya)	
Nivell de perill per cada tram de xarxa viària	
	Baix
	Mitj
	Alt
	Molt alt
Nivell de perill per cada tram de xarxa ferroviària	
	Baix
	Mitj
	Alt
	Molt alt



TÍTOL DEL PROJECTE
DUPROCI M DEL MUNICIPI D'ARGENTONA

NOM DEL PLÀNOL
RISC QUÍMIC EN EL TRANSPORT (TRANSCAT) (RE04)

ESCALA
**1/40000
DIN A3**



DESEMBRE
**2021
ARXIU**

PLÀNOL
**NÚM. 13
FULL
30 de 41**

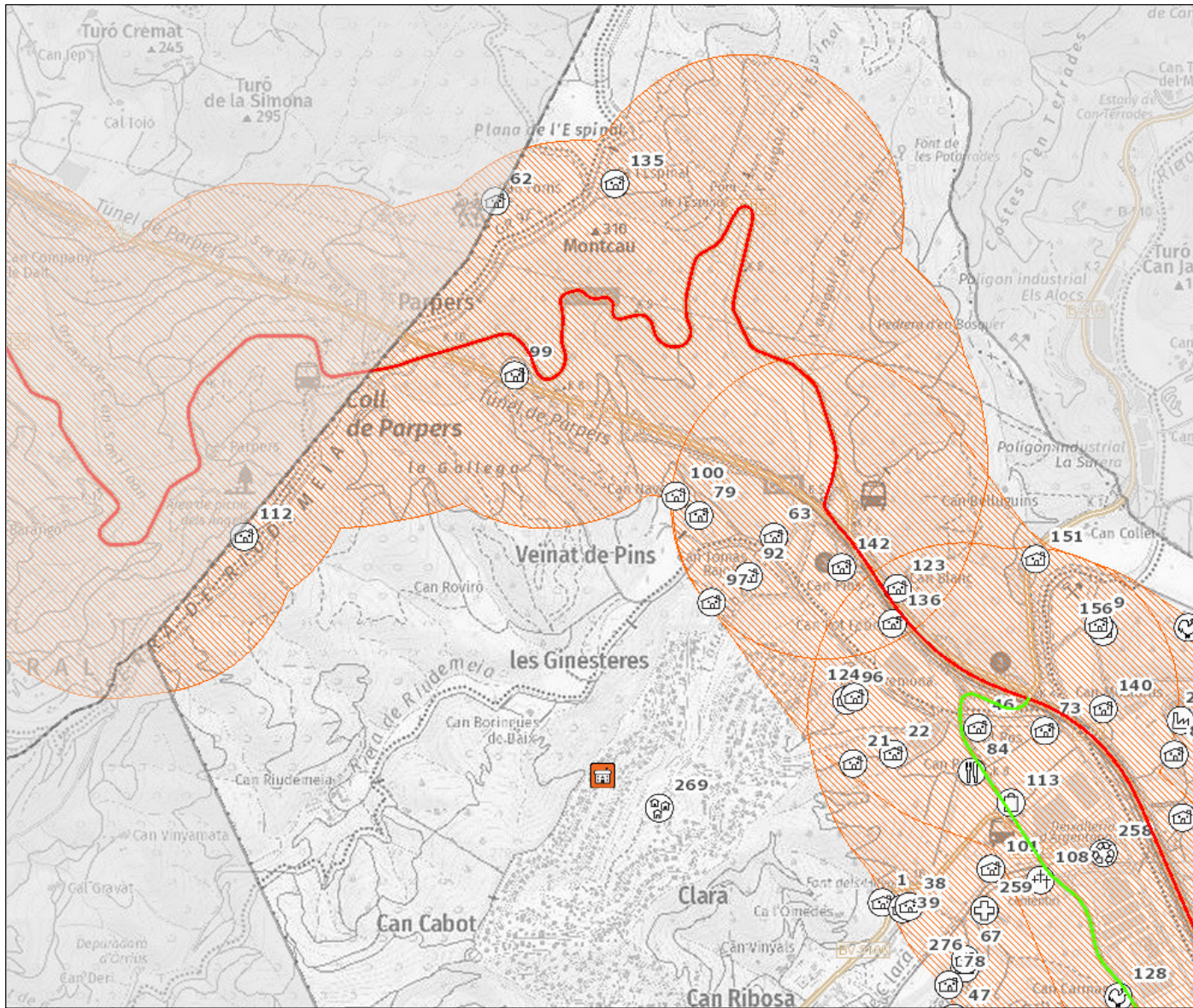


Per descarregar una còpia d'aquest document consulti la següent pàgina web

Codi Segur de Validació 49471a02faf84116a1d33abefcf044ea001

Url de validació <https://seuelectronica.argentona.cat/verificador/verificadorfirma.asp>

Metadades Origen: Origen administració Estat d'elaboració: Original



ELEMENTS VULNERABLES	
	Masia
	Urbanització
	Ajuntament
	Biblioteca
	Centre Cívic
	Piscina aire lliure
	Escola bressol
	Escola
	CAP
	Sanitari altre
	Centre de dia
	Cementiri
	Centre de culte
	Benzinera
	Deixalleria
	Mercat
	Granja - Ramaderia, agrícola, aqüicultura altre
	Indústria - Poligon industrial
	Hotel
	Turisme rural
	Allotjament altre
	Activitat extraordinària, festa, aplec, etc
	Mercat no sedentari
ELEMENTS DE PROTECCIÓ CIVIL (GENERALS/ESPECÍFICS DEL RISC)	
	Centre d'acollida
	CECOPAL
	Policia Local
	Centre recepció alarmes
	Zona d'afectació TRANSCAT
INFORMACIÓ ESPECÍFICA DEL RISC (Font: Mapa de Protecció Civil de Catalunya)	
Nivell de perill per cada tram de xarxa viària 	
Nivell de perill per cada tram de xarxa ferroviària 	



TÍTOL DEL PROJECTE
 DUPROCIM DEL MUNICIPI D'ARGENTONA

NOM DEL PLÀNOL
 RISC QUÍMIC EN EL TRANSPORT (TRANSCAT) (RE04)
 SECTOR NORD-OEST

ESCALA
 1/15000
 DIN A3



DESEMBRE
 2021
 ARXIU

PLÀNOL NÚM. 13.1
 FULL 31 de 41

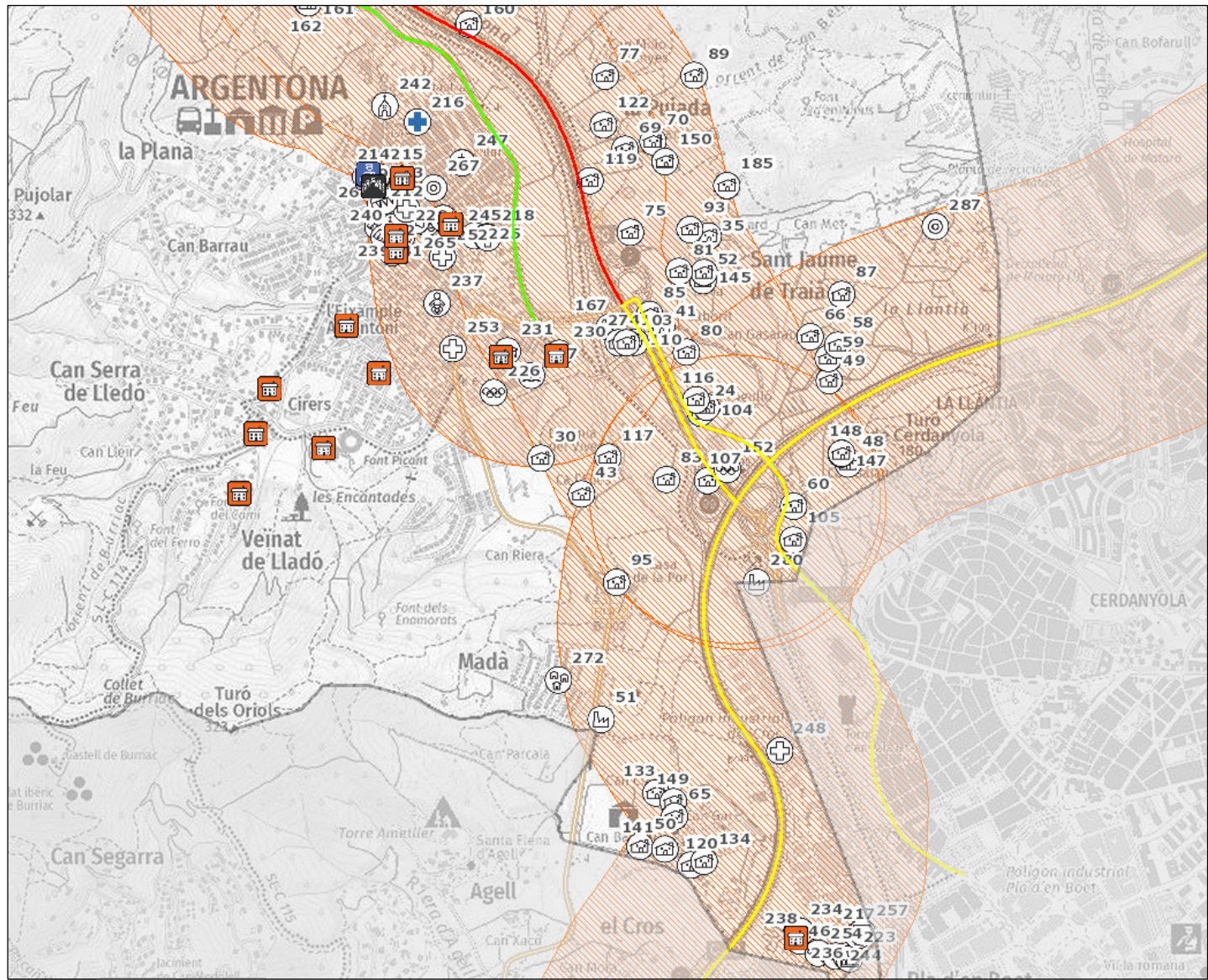


Per descarregar una còpia d'aquest document consulti la següent pàgina web

Codi Segur de Validació 49471a02faf84116a1d33abefcf044ea001

URL de validació <https://seuelectronica.argentona.cat/verificador/verificadorfirma.asp>

Metadades Origen: Origen administració Estat d'elaboració: Original



ELEMENTS VULNERABLES	
	Granja - Ramaderia, agrícola, aqüicultura altre
	Indústria - Polígon industrial
	Hotel
	Turisme rural
	Allotjament altre
	Activitat extraordinària, festa, aplec, etc
	Mercat no sedentari
ELEMENTS DE PROTECCIÓ CIVIL (GENERALS/ESPECÍFICS DEL RISC)	
	Zona d'afectació TRANSCAT
INFORMACIÓ ESPECÍFICA DEL RISC (Font: Mapa de Protecció Civil de Catalunya)	
Nivell de perill per cada tram de xarxa viària 	
Nivell de perill per cada tram de xarxa ferroviària 	



TÍTOL DEL PROJECTE
DUPROCI M DEL MUNICIPI D'ARGENTONA

NOM DEL PLÀNOL
**RISC QUÍMIC EN EL TRANSPORT (TRANSCAT) (RE04)
 SECTOR SUD-EST**

ESCALA
**1/15000
 DIN A3**

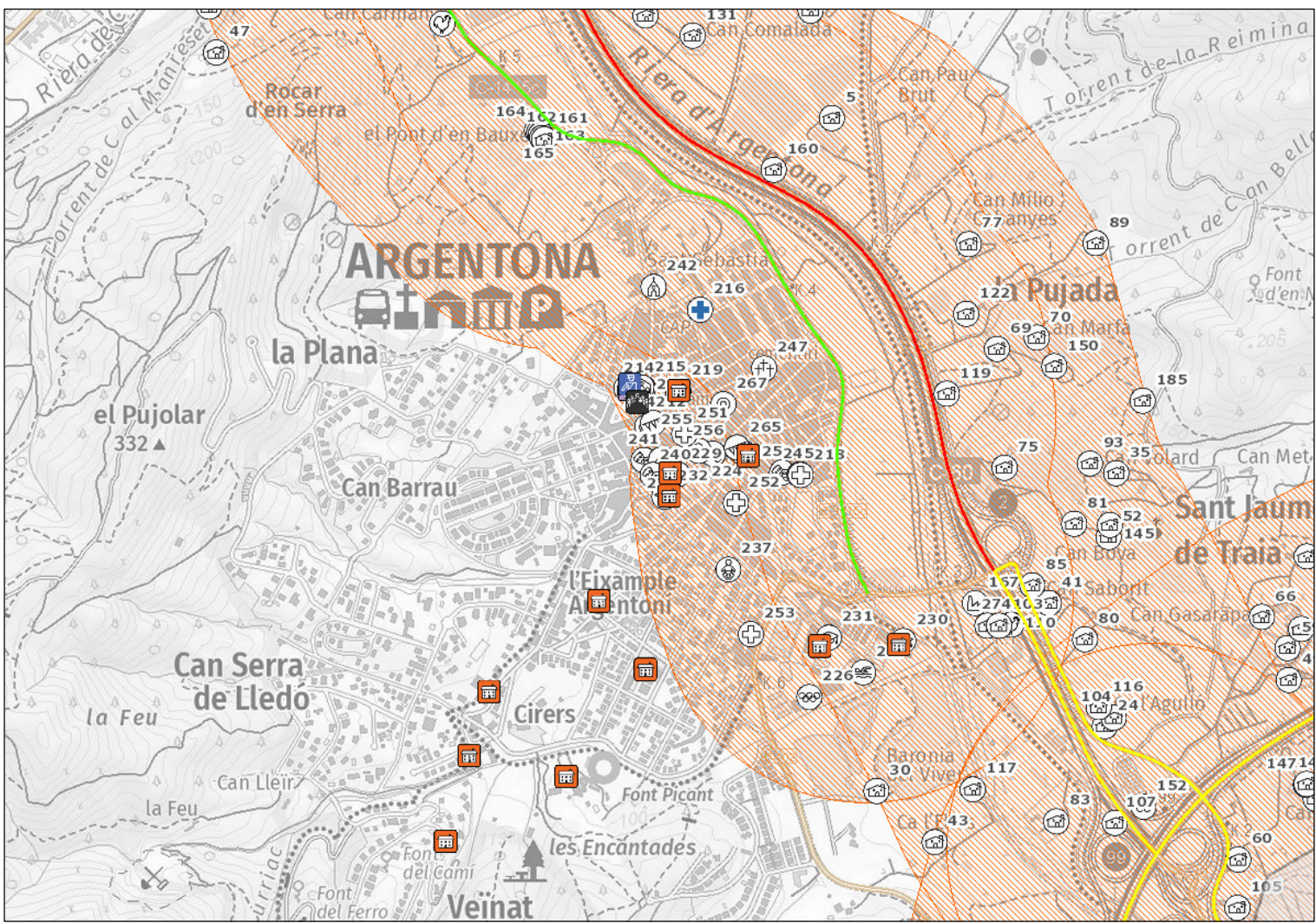


DESEMBRE
**2021
 ARXIU**

PLÀNOL NÚM. 13.2
**FULL
 32 de 41**



Per descarregar una còpia d'aquest document consulti la següent pàgina web
 49471a02faf84116a1d33abefcf044ea001
<https://seuelectronica.argentona.cat/verificador/verificadorfirma.asp>
 Origen: Origen administració Estat d'elaboració: Original



ELEMENTS VULNERABLES	
	Granja - Ramaderia, agrícola, aqüicultura altre
	Indústria - Polígon industrial
	Hotel
	Turisme rural
	Allotjament altre
	Activitat extraordinària, festa, aplec, etc
	Mercat no sedentari
ELEMENTS DE PROTECCIÓ CIVIL (GENERALS/ESPECÍFICS DEL RISC)	
	Zona d'afectació TRANSCAT
INFORMACIÓ ESPECÍFICA DEL RISC (Font: Mapa de Protecció Civil de Catalunya)	
Nivell de perill per cada tram de xarxa viària	
Nivell de perill per cada tram de xarxa ferroviària	



TÍTOL DEL PROJECTE
 DUPROCIM DEL MUNICIPI D'ARGENTONA

NOM DEL PLÀNOL
 RISC QUÍMIC EN EL TRANSPORT (TRANSCAT) (RE04)
 DETALL NUCLI

ESCALA
 1/10000
 DIN A3



DESEMBRE
 2021
 ARXIU

PLÀNOL NÚM. 13.3
 FULL
 33 de 41

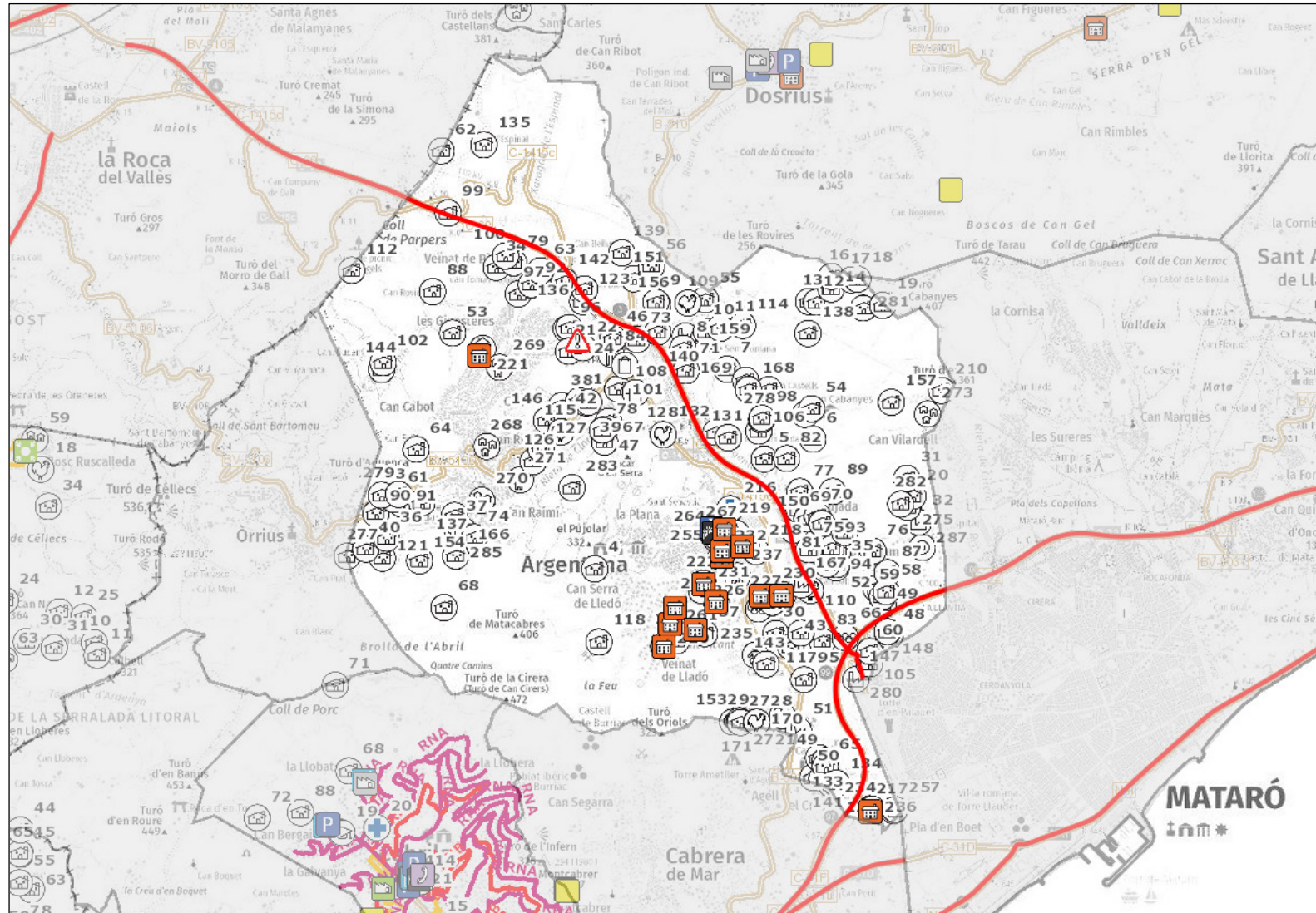


Per descarregar una còpia d'aquest document consulti la següent pàgina web

Codi Segur de Validació 49471a02faf84116a1d133abefcf044ea001

Url de validació <https://seuelectronica.argentona.cat/verificador/verificadorfirma.asp>

Metadades Origen: Origen administració Estat d'elaboració: Original



ELEMENTS VULNERABLES

- Masia
- Granja - Ramaderia, agrícola, aqüicultura altre
- Urbanització
- Indústria - Poligon industrial
- Ajuntament
- Hotel
- Biblioteca
- Turisme rural
- Centre Cívic
- Allotjament altre
- Piscina aire lliure
- Activitat extraordinària, festa, aplec, etc
- Escola bressol
- Mercat no sedentari
- Escola
- CAP
- Sanitari altre
- Centre de dia
- Cementiri
- Centre de culte
- Benzineria
- Deixalleria
- Mercat

ELEMENTS DE PROTECCIÓ CIVIL (GENERALS/ESPECÍFICS DEL RISC)

- Centre d'acollida
- Ruta de neteja de prioritat molt alta (RNA)
- CECOPAL
- Ruta de neteja de prioritat alta (RNB)
- Policia Local
- Ruta de neteja de prioritat mitjana (RNC)
- Centre recepció alarmes
- Punt conflictiu

INFORMACIÓ ESPECÍFICA DEL RISC (Font: Mapa de Protecció Civil de Catalunya)

- Vies prioritzades



TÍTOL DEL PROJECTE
DUPROCI M DEL MUNICIPI D'ARGENTONA

NOM DEL PLÀNOL
RISC EN NEVADES (NEUCAT) (RE05)

ESCALA
1/40000
DIN A3



DESEMBRE
2021
ARXIU

PLÀNOL NÚM. 14
FULL
34 de 41

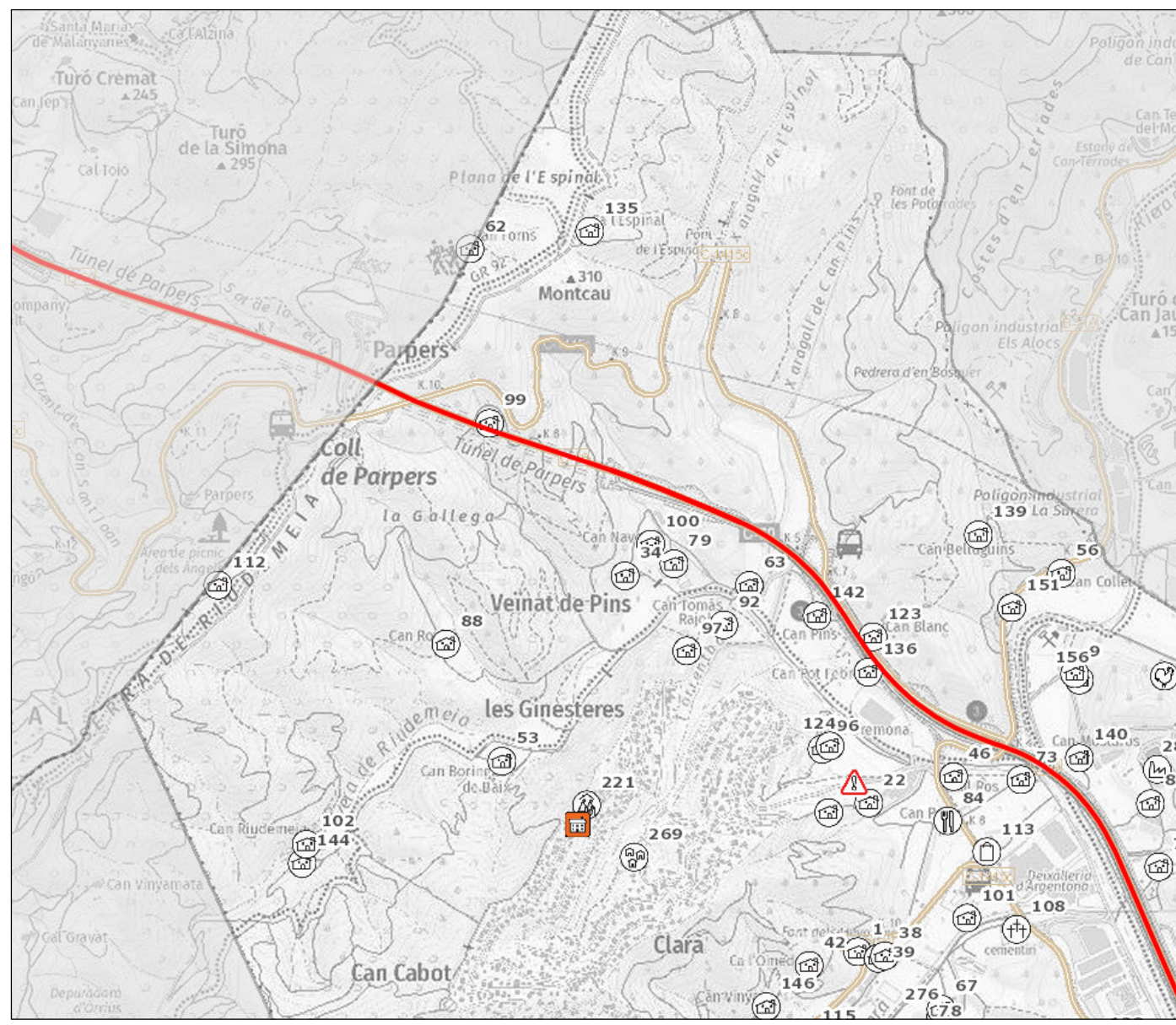


Per descarregar una còpia d'aquest document consulti la següent pàgina web

Codi Segur de Validació 49471a02faf84116a1d33abefcf044ea001

URL de validació <https://seuelectronica.argentona.cat/verificador/verificadorfirma.asp>

Metadades Origen: Origen administració Estat d'elaboració: Original



ELEMENTS VULNERABLES	
Masia	Granja - Ramaderia, agrícola, aqüicultura altre
Urbanització	Indústria - Poligon industrial
Ajuntament	Hotel
Biblioteca	Turisme rural
Centre Cívic	Allotjament altre
Piscina aire lliure	Activitat extraordinària, festa, aplec, etc
Escola bressol	Mercat no sedentari
Escola	
CAP	
Sanitari altre	
Centre de dia	
Cementiri	
Centre de culte	
Benzinera	
Deixalleria	
Mercat	
ELEMENTS DE PROTECCIÓ CIVIL (GENERALS/ESPECÍFICS DEL RISC)	
Centre d'acollida	Ruta de neteja de prioritat molt alta (RNA)
CECOPAL	Ruta de neteja de prioritat alta (RNB)
Policia Local	Ruta de neteja de prioritat mitjana (RNC)
Centre recepció alarmes	Punt conflictiu
INFORMACIÓ ESPECÍFICA DEL RISC (Font: Mapa de Protecció Civil de Catalunya)	
Vies prioritzades	



TÍTOL DEL PROJECTE
DUPROCIM DEL MUNICIPI D'ARGENTONA

NOM DEL PLÀNOL
**RISC EN NEVADES (NEUCAT) (RE05)
 SECTOR NORD-OEST**

ESCALA
**1/15000
 DIN A3**



DESEMBRE
**2021
 ARXIU**

PLÀNOL
**NÚM. 14.1
 FULL
 35 de 41**

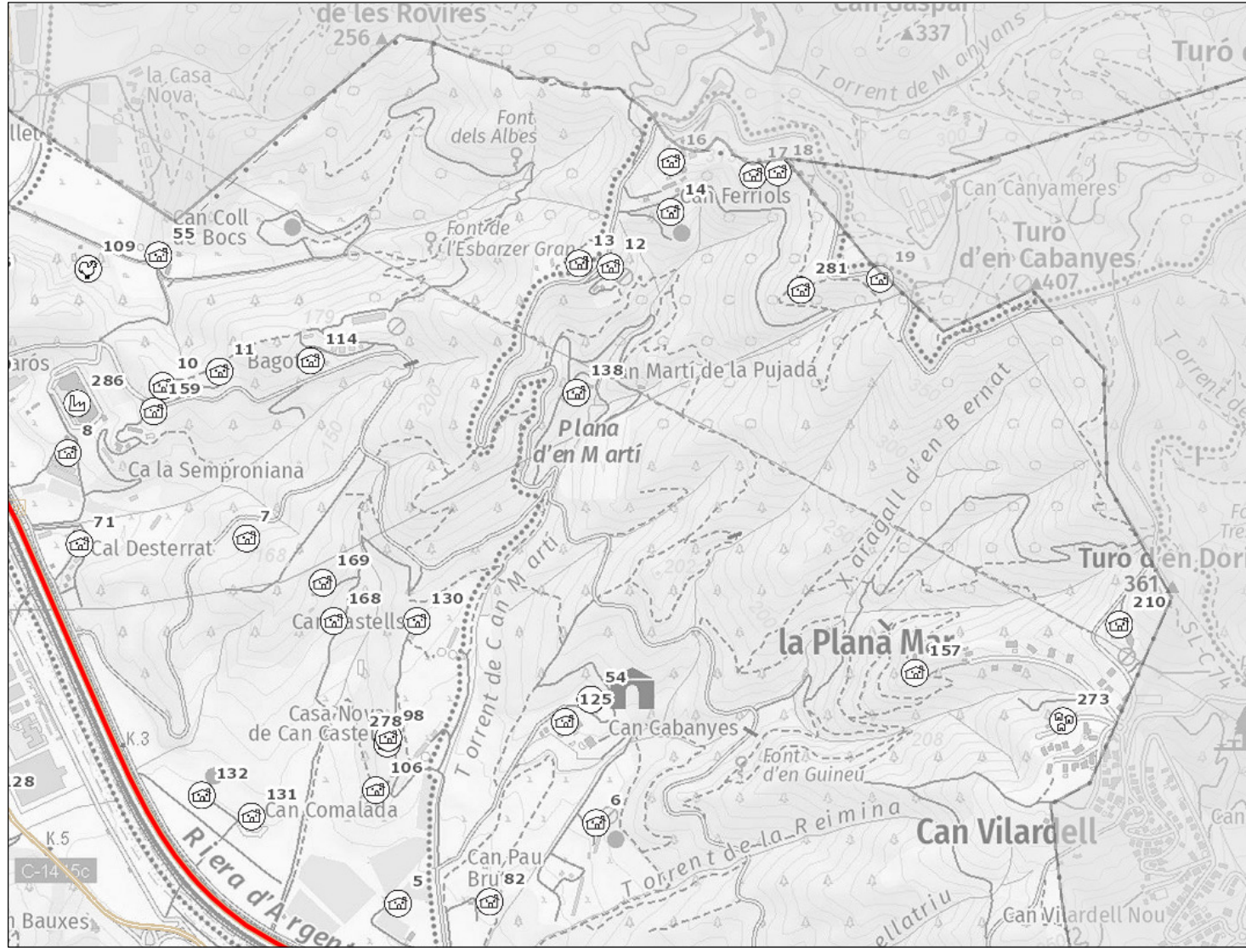


Per descarregar una còpia d'aquest document consulti la següent pàgina web

Codi Segur de Validació 49471a02faf84116a1d33abefcf044ea001

URL de validació <https://seuelectronica.argentona.cat/verificador/verificadorfirma.asp>

Metadades Origen: Origen administració Estat d'elaboració: Original



ELEMENTS VULNERABLES	
	Masia
	Urbanització
	Ajuntament
	Biblioteca
	Centre Cívic
	Piscina aire lliure
	Escola bressol
	Escola
	CAP
	Sanitari altre
	Centre de dia
	Cementiri
	Centre de culte
	Benzinera
	Deixalleria
	Mercat
	Granja - Ramaderia, agrícola, aqüicultura altre
	Indústria - Poligon industrial
	Hotel
	Turisme rural
	Allotjament altre
	Activitat extraordinària, festa, aplec, etc
	Mercat no sedentari
ELEMENTS DE PROTECCIÓ CIVIL (GENERALS/ESPECÍFICS DEL RISC)	
	Centre d'acollida
	CECOPAL
	Policia Local
	Centre recepció alarmes
	Ruta de neteja de prioritat molt alta (RNA)
	Ruta de neteja de prioritat alta (RNB)
	Ruta de neteja de prioritat mitjana (RNC)
	Punt conflictiu
INFORMACIÓ ESPECÍFICA DEL RISC (Font: Mapa de Protecció Civil de Catalunya)	
	Vies prioritzades

		TÍTOL DEL PROJECTE	NOM DEL PLÀNOL	ESCALA	EQUIP REDACTOR	DESEMBRE	PLÀNOL
		DUPROCIM DEL MUNICIPI D'ARGENTONA	RISC EN NEVADES (NEUCAT) (RE05) SECTOR NORD-EST	1/10000 DIN A3	PERADEJORDI	2021 ARXIU	NÚM. 14.2 FULL 36 de 41

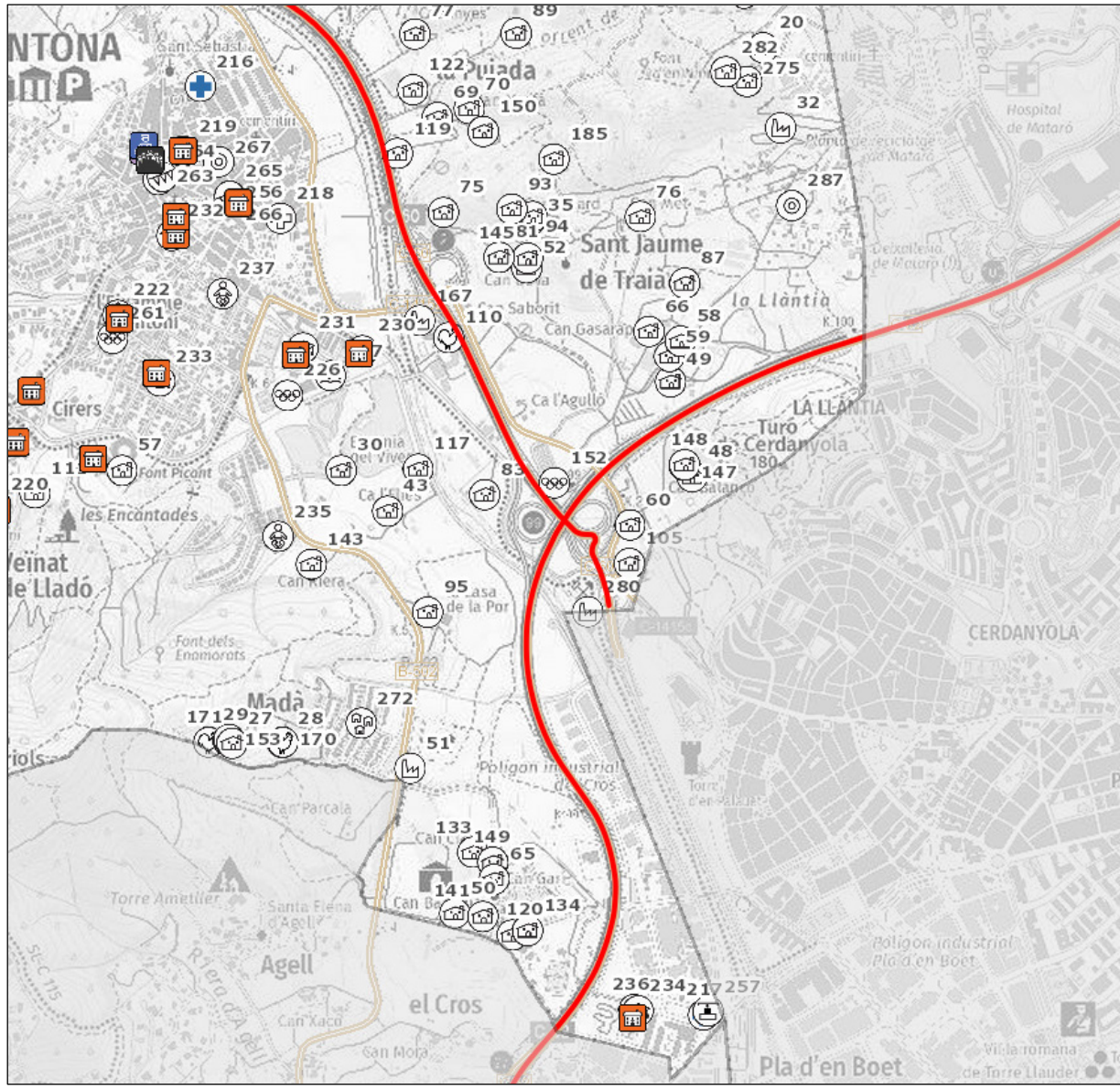


Per descarregar una còpia d'aquest document consulti la següent pàgina web

Codi Segur de Validació: 49471a02faf84116a1d133abefcf044ea001

Url de validació: <https://seuelectronica.argentona.cat/verificador/verificadorfirma.asp>

Metadades: Origen: Origen administració Estat d'elaboració: Original



ELEMENTS VULNERABLES	
	Masia
	Urbanització
	Ajuntament
	Biblioteca
	Centre Cívic
	Piscina aire lliure
	Escola bressol
	Escola
	CAP
	Sanitari altre
	Centre de dia
	Cementiri
	Centre de culte
	Benzineria
	Deixalleria
	Mercat
	Granja - Ramaderia, agrícola, aquicultura altre
	Indústria - Poligon industrial
	Hotel
	Turisme rural
	Allotjament altre
	Activitat extraordinària, festa, aplec, etc
	Mercat no sedentari
ELEMENTS DE PROTECCIÓ CIVIL (GENERALS/ESPECÍFICS DEL RISC)	
	Centre d'acollida
	CECOPAL
	Policia Local
	Centre recepció alarmes
	Ruta de neteja de prioritat molt alta (RNA)
	Ruta de neteja de prioritat alta (RNB)
	Ruta de neteja de prioritat mitjana (RNC)
	Punt conflictiu
INFORMACIÓ ESPECÍFICA DEL RISC (Font: Mapa de Protecció Civil de Catalunya)	
	Vies prioritzades



TÍTOL DEL PROJECTE
DUPROCI M DEL MUNICIPI D'ARGENTONA

NOM DEL PLÀNOL
**RISC EN NEVADES (NEUCAT) (RE05)
 SECTOR SUD-EST**

ESCALA
**1/15000
 DIN A3**



DESEMBRE
**2021
 ARXIU**

PLÀNOL
**NÚM. 14.3
 FULL
 37 de 41**

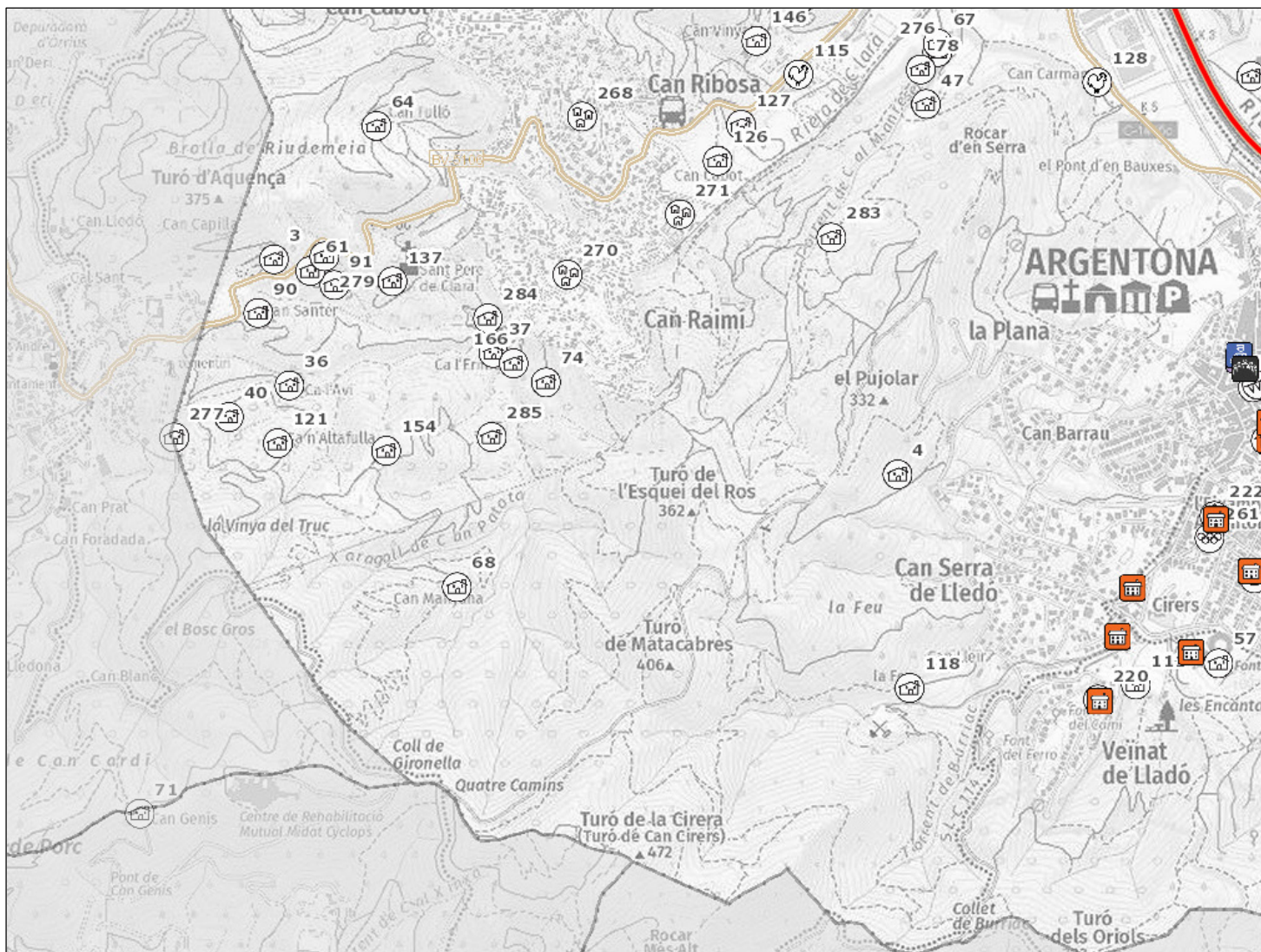


Per descarregar una còpia d'aquest document consulti la següent pàgina web

Codi Segur de Validació 49471a02faf84116a1d33abefcf044ea001

Url de validació <https://seuelectronica.argentona.cat/verificador/verificadorfirma.asp>

Metadades Origen: Origen administració Estat d'elaboració: Original



ELEMENTS VULNERABLES

- | | |
|---------------------|---|
| Masia | Granja - Ramaderia, agrícola, aqüicultura altre |
| Urbanització | Indústria - Poligon industrial |
| Ajuntament | Hotel |
| Biblioteca | Turisme rural |
| Centre Cívic | Allotjament altre |
| Piscina aire lliure | Activitat extraordinària, festa, aplec, etc |
| Escola bressol | Mercat no sedentari |
| Escola | |
| CAP | |
| Sanitari altre | |
| Centre de dia | |
| Cementiri | |
| Centre de culte | |
| Benzinera | |
| Deixalleria | |
| Mercat | |

ELEMENTS DE PROTECCIÓ CIVIL (GENERALS/ESPECÍFICS DEL RISC)

- | | |
|-------------------------|---|
| Centre d'acollida | Ruta de neteja de prioritat molt alta (RNA) |
| CECOPAL | Ruta de neteja de prioritat alta (RNB) |
| Policia Local | Ruta de neteja de prioritat mitjana (RNC) |
| Centre recepció alarmes | Punt conflictiu |

INFORMACIÓ ESPECÍFICA DEL RISC (Font: Mapa de Protecció Civil de Catalunya)

- | | |
|-------------------|--|
| Vies prioritzades | |
| | |



TÍTOL DEL PROJECTE
DUPROCIM DEL MUNICIPI D'ARGENTONA

NOM DEL PLÀNOL
RISC EN NEVADES (NEUCAT) (RE05)
SECTOR SUD-OEST

ESCALA
1/15000
DIN A3

EQUIP REDACTOR

DESEMBRE
2021
ARXIU

PLÀNOL
NÚM. 14.4
FULL
38 de 41

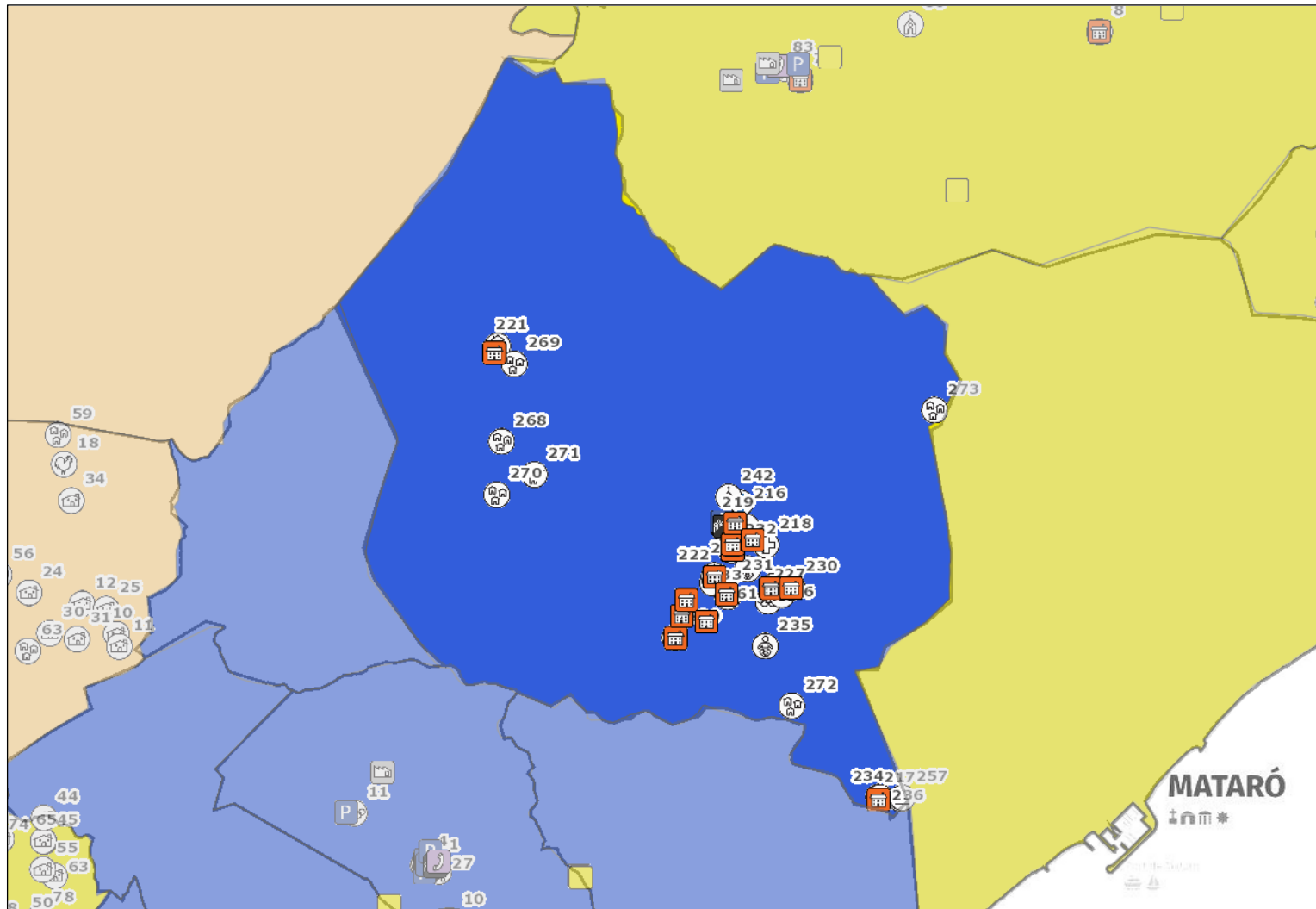


Per descarregar una còpia d'aquest document consulti la següent pàgina web

Codi Segur de Validació 49471a02faf84116a1d33abefcf044ea001

URL de validació <https://seuelectronica.argentona.cat/verificador/verificadorfirma.asp>

Metadades Origen: Origen administració Estat d'elaboració: Original



ELEMENTS VULNERABLES

- Masia
- Urbanització
- Ajuntament
- Biblioteca
- Centre Cívic
- Piscina aire lliure
- Escola bressol
- Escola
- CAP
- Sanitari altre
- Centre de dia
- Cementiri
- Centre de culte
- Benzinera
- Deixalleria
- Mercat
- Granja - Ramaderia, agrícola, aquicultura altre
- Indústria - Poligon industrial
- Hotel
- Turisme rural
- Allotjament altre
- Activitat extraordinària, festa, aplec, etc
- Mercat no sedentari

ELEMENTS DE PROTECCIÓ CIVIL (GENERALS/ESPECÍFICS DEL RISC)

- Centre d'acollida
- CECOPAL
- Policia Local
- Centre recepció alarmes

INFORMACIÓ ESPECÍFICA DEL RISC (Font: Mapa de Protecció Civil de Catalunya)

Intensitat sísmica

- V-VI
- VI-VII
- VII-VIII
- VIII



TÍTOL DEL PROJECTE
DUPROCIM DEL MUNICIPI D'ARGENTONA

NOM DEL PLÀNOL
RISC EN SISMES (SISMICAT) (RE09)

ESCALA
1/40000
DIN A3

EQUIP REDACTOR

DESEMBRE
2021
ARXIU

PLÀNOL
NÚM. 15
FULL
39 de 41



Per descarregar una còpia d'aquest document consulti la següent pàgina web

49471a02faf84116a1d33abefcf044ea001

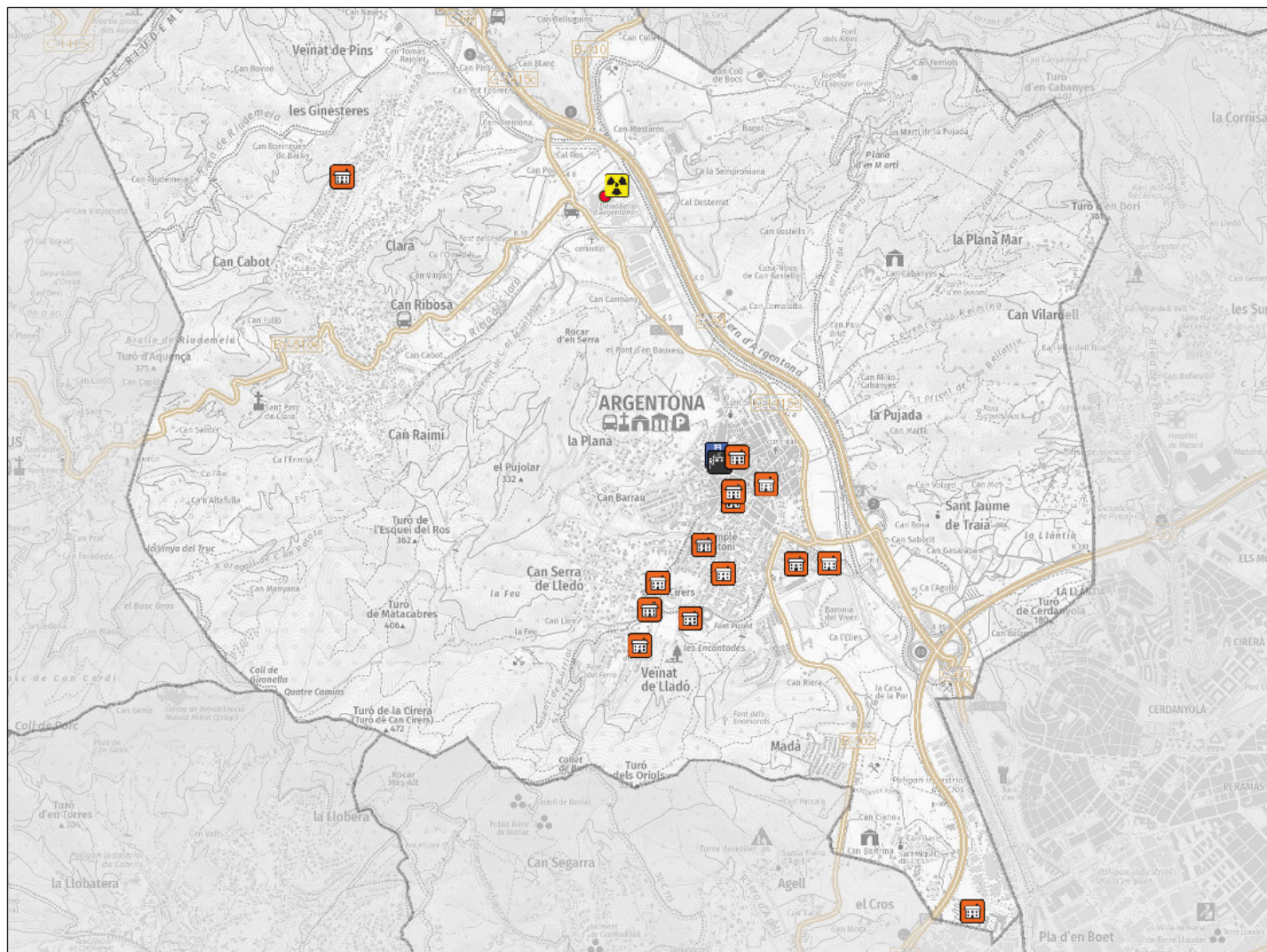
<https://seuelectronica.argentona.cat/verificador/verificadorfirma.asp>

Origen: Origen administració Estat d'elaboració: Original

Codi Segur de Validació

Url de validació

Metadades



ELEMENTS VULNERABLES

- Masia
- Urbanització
- Ajuntament
- Biblioteca
- Centre Cívic
- Piscina aire lliure
- Escola bressol
- Escola
- CAP
- Sanitari altre
- Centre de dia
- Cementiri
- Centre de culte
- Benzineria
- Deixalleria
- Mercat
- Granja - Ramaderia, agrícola, aqüicultura altre
- Indústria - Poligon industrial
- Hotel
- Turisme rural
- Allotjament altre
- Activitat extraordinària, festa, aplec, etc
- Mercat no sedentari

ELEMENTS DE PROTECCIÓ CIVIL (GENERALS/ESPECÍFICS DEL RISC)

- Centre d'acollida
- CECOPAL
- Policia Local
- Centre recepció alarmes
- Instal·lacions radioactives

INFORMACIÓ ESPECÍFICA DEL RISC

--	--



TÍTOL DEL PROJECTE
DUPROCI M DEL MUNICIPI D'ARGENTONA

NOM DEL PLÀNOL
RISC RADIOLÒGIC (RADCAT) (RE10)

ESCALA
1/25000
DIN A3



DESEMBRE
2021
ARXIU

PLÀNOL
NÚM. 16
FULL
40 de 41

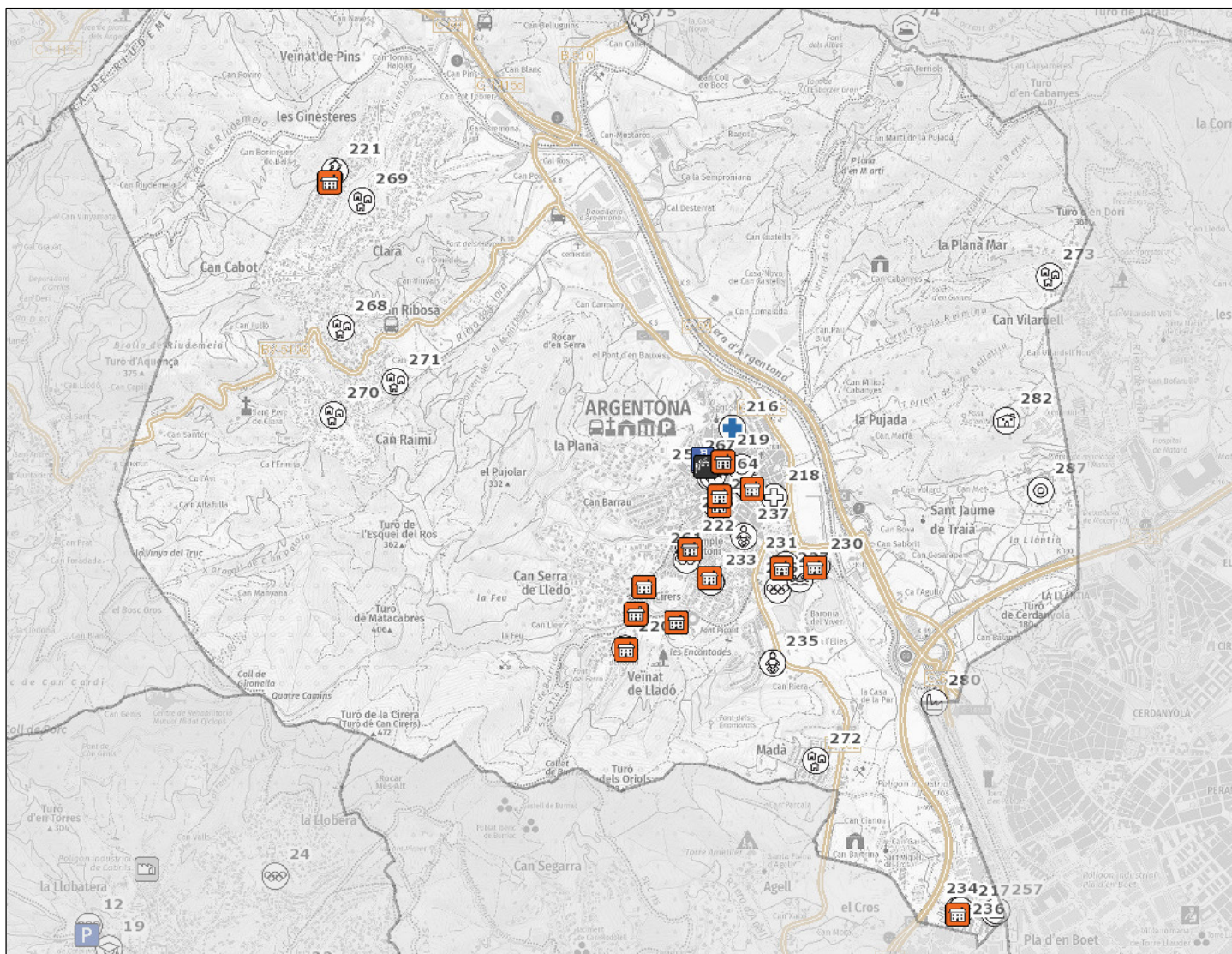


Per descarregar una còpia d'aquest document consulti la següent pàgina web

Codi Segur de Validació 49471a02faf84116a1d33abefc044ea001

URL de validació <https://seuelectronica.argentona.cat/verificador/verificadorfirma.asp>

Metadades Origen: Origen administració Estat d'elaboració: Original



ELEMENTS VULNERABLES

- | | |
|---------------------|---|
| Masia | Granja - Ramaderia, agrícola, aqüicultura altre |
| Urbanització | Indústria - Poligon industrial |
| Ajuntament | Hotel |
| Biblioteca | Turisme rural |
| Centre Cívic | Allotjament altre |
| Piscina aire lliure | Activitat extraordinària, festa, aplec, etc |
| Escola bressol | Mercat no sedentari |
| Escola | |
| CAP | |
| Sanitari altre | |
| Centre de dia | |
| Cementiri | |
| Centre de culte | |
| Benzinera | |
| Deixalleria | |
| Mercat | |

ELEMENTS DE PROTECCIÓ CIVIL (GENERALS/ESPECÍFICS DEL RISC)

- | |
|-------------------------|
| Centre d'acollida |
| CECOPAL |
| Policia Local |
| Centre recepció alarmes |

INFORMACIÓ ESPECÍFICA DEL RISC

--	--



TÍTOL DEL PROJECTE
DUPROCIM DEL MUNICIPI D'ARGENTONA

NOM DEL PLÀNOL
RISC PER VENTADES (VENTCAT) (RE11)

ESCALA
1/25000
DIN A3



DESEMBRE
2021
ARXIU

PLÀNOL
NÚM. 17
FULL
41 de 41



	Argentona DOCUMENT ÚNIC DE PROTECCIÓ CIVIL MUNICIPAL (DUPROCIM)	
		Data: Febrer 2022 Revisió: 1

Annex 1. Criteris d'activació dels plans de protecció civil de la Generalitat

RISC	SITUACIÓ	FASE D'ACTIVACIÓ
RT01.- PROCICAT malalties transmissibles emergents amb potencial alt risc	FASE 4 o FASE 5 declarada per l'OMS quan es doni algun dels supòsits següents: - Sigui necessari imposar mesures de contenció per evitar la propagació de l'emergència associada a malaltia transmissible emergents d'alt risc. - Casos aïllats confirmats a Catalunya - No hi ha casos a Catalunya però sí confirmats a l'entorn .	PREALERTA
	FASE 6 declarada per l'OMS amb o sense casos aïllats confirmats a Catalunya, sempre i quan: - No hi hagi impacte al sistema sanitari (nivell 1). - No hi manquin subministraments bàsics (nivell 1). - No hi hagi impacte social.	
	Període post-pandèmic També, quan el Grup d'avaluació de risc per a la població del Pla n'estableixi la necessitat per altres circumstàncies o motius estratègics.	
	FASE 6 declarada per l'OMS i un nombre considerable (≥ 350 per cada 100.000 habitants) de casos estimats a Catalunya sempre i quan: - Hi hagi perill de col·lapse del sistema sanitari (nivell 2). - Hi ha alarma social evident. - Hi hagi alta incidència de baixes (nivell 1 o nivell 2).	ALERTA
	També, quan el Grup d'avaluació de risc per a la població del Pla n'estableixi la necessitat per altres circumstàncies o motius estratègics.	
	Fase 6 determinada per l'OMS i un nombre considerable (≥ 700 per cada 100.000 habitants) de casos estimats a Catalunya , quan a més, es produeix alguna de les circumstàncies següents: - Es produeixi col·lapse del sistema sanitari (nivell 3). - Es produeixi un risc molt important de col·lapse en la resta de serveis imprescindibles per al funcionament de la societat (nivell 2).	EMERGÈNCIA 1



Argentona
DOCUMENT ÚNIC DE PROTECCIÓ CIVIL MUNICIPAL (DUPROCIM)



Data: Febrer 2022
Revisió: 1

	També, quan el Grup d'avaluació de risc per a la població del Pla n'estableixi la necessitat per altres circumstàncies o motius estratègics.	
	FASE 6 declarada per l'OMS amb un nombre important (≥3.500 per cada 100.000 habitants) de casos d'infecció estimats a Catalunya i amb taxa de mortalitat >1 % dels afectats o 0,5 % de la població.	EMERGÈNCIA 2
	També, quan el Grup d'avaluació de risc per a la població del Pla n'estableixi la necessitat per altres circumstàncies o motius estratègics.	
RT03.- Emergències per onades de calor o de fred	Aquests riscos es troben identificats dins del Pla d'emergències PROCICAT. La pre-alerta del PROCICAT es donarà en aquells casos en què hi hagi una situació d'anormalitat o de risc potencial, que no tingui prou gravetat com per generar una activació del Pla. Amb caràcter general, l'avís de pre-alerta, va associat a la constatació d'indicis o a la previsió de fenòmens que podrien desencadenar més endavant una activació del pla però respecte els quals hi ha una certa incertesa que fa que la materialització de l'emergència no sigui clara.	PREALERTA
	L'activació del pla es donarà en aquells casos en què la situació de risc és prou greu o d'una imminència tal, que requereix la posada en marxa de forma immediata de l'estructura contemplada en el PROCICAT. El PROCICAT es podrà activar en alerta, emergència 1 i emergència 2.	ALERTA
RT04.- Emergències per concentració de persones	L'activació en fase d'emergència, comporta el desplegament total de tota l'estructura, és a dir, l'activació de tots els grups actuants.	EMERGÈNCIA 1
	El pla s'activa en Emergència 1 quan hi ha una afectació a un territori d'extensió limitada o amb població o medi ambient moderadament vulnerable.	
	El pla s'activa en Emergència 2 quan hi ha una afectació a un territori extens o a una zona especialment vulnerable, ja sigui per la població que l'ocupa o pel medi natural potencialment afectat.	EMERGÈNCIA 2

RISC	SITUACIÓ	FASE D'ACTIVACIÓ
RE02 Incendis forestals	Valoració conjunta dels indicadors següents: -El mapa dinàmic de perill d'incendis forestals. -El Pla Alfa (nivell 2). -El SISCOM (nivell 1) o simultaneïtat d'incendis de nivell inferior. -Altres indicadors que facin preveure un augment	PREALERTA



Per descarregar una còpia d'aquest document consulti la següent pàgina web

Codi Segur de Validació 49471a02fa84116a1d33abefcf044ea001

Url de validació <https://seuelectronica.argentona.cat/verificador/verificadorfirma.asp>

Metadades Origen: Origen administració Estat d'elaboració: Original

	Argentona DOCUMENT ÚNIC DE PROTECCIÓ CIVIL MUNICIPAL (DUPROCIM)	

	<p>del nivell de vulnerabilitat i, per tant, de risc.</p> <ul style="list-style-type: none"> -En incendis en què la situació es pugui solucionar amb els mitjans habituals de gestió d'emergències i l'afectació a la població sigui nul·la o reduïda. -A criteri de la Direcció del Pla, quan es produeixin situacions potencialment greus de GIF. 	
	<p>Valoració conjunta dels indicadors següents:</p> <ul style="list-style-type: none"> -El mapa dinàmic de perill d'incendis forestals. -El Pla Alfa (nivell 3). -El SISCOM (nivell 2) o simultaneïtat d'incendis de nivell inferior. -Altres indicadors que facin preveure un augment del nivell de vulnerabilitat i, per tant, de risc. -En incendis que, sense implicar risc per a les persones alienes a l'extinció i per als béns que no siguin de naturalesa forestal, es preveu que tinguin una duració prou important com perquè sigui necessària l'activació d'un dispositiu preventiu especial. -En incendis que impliquin un cert perill per a les persones i sigui apropiat ordenar-ne el confinament o l'evacuació. -En incendis importants ja controlats on es fa necessari un control de la zona afectada als efectes d'evitar que es produeixi una reactivació. -Altres supòsits, a criteri del Director o Directora del Pla, que justifiquin l'activació d'un dispositiu preventiu especial. 	ALERTA
	<p>En base als criteris següents:</p> <ul style="list-style-type: none"> -Grau d'afectació a la població i actuacions sobre la mateixa (informació, evacuació, d'urbanitzacions, barris perifèrics, barris de nuclis urbans, etc.). -Extensió (nombre de municipis afectats, nombre d'hectàrees afectades depenent del tipus de terreny, etc.) (per exemple >500 ha). -Mitjans necessaris. -Altres supòsits, a criteri de la Direcció del Pla, que justifiquin l'activació d'un dispositiu preventiu especial. 	EMERGÈNCIA 1
	<ul style="list-style-type: none"> -Quan es produeixi un GIF o conjunt d'incendis simultanis els efectes dels quals afectin una extensió important del territori. Aquesta circumstància s'avalua a partir dels criteris anteriorment esmentats (per exemple, que posi en perill greu nuclis importants de població, duració superior a 48 hores, requeriment de mitjans externs a Catalunya, etc.) 	EMERGÈNCIA 2



Argentona
DOCUMENT ÚNIC DE PROTECCIÓ CIVIL MUNICIPAL (DUPROCIM)



Data: Febrer 2022
Revisió: 1

RISC	SITUACIÓ	FASE D'ACTIVACIÓ
RE03 Inundacions	<p>-Quan el cabal que es desguassa de la presa sigui proper al que pot produir danys i/o inundacions aigües avall de la presa.</p> <p>-Per previsió meteorològica per pluja i/o hidrològiques:</p> <p>*SMP de grau 2, a molt curt o curt termini.</p> <p>*SMP de grau 3, a curt termini.</p> <p>-Que els nivells dels rius estiguin en un nivell proper al que produeix danys.</p> <p>-Per previsió meteorològica per estat de la mar:</p> <p>*SMP de grau 2, a molt curt o curt termini.</p> <p>*SMP de grau 3, a curt termini.</p> <p>-Que els nivells dels rius o del litoral estiguin propers als que poden produir danys.</p>	PREALERTA
	<p>-Quan és molt probable que es puguin produir inundacions importants a molt curt termini perquè és imminent el desbordament o quan s'hagi desbordat sense que es produeixin danys importants.</p> <p>-En el moment que en una presa s'hagi qualificat l'escenari d'aplicació de mesures correctores o escenari 1 i/o l'aigua que es desguassa de la presa sigui la que produeix desbordament sense que hi hagi danys importants.</p> <p>-Per previsió meteorològica per pluja i/o hidrològiques:</p> <p>*SMP de grau 3, a molt curt termini.</p> <p>*SMP de grau 4, a curt i a molt curt termini.</p> <p>*SMP de grau 5, a curt i a molt curt termini.</p> <p>*SMP de grau 6, a curt i a molt curt termini.</p> <p>-Per previsió meteorològica per estat de la mar:</p> <p>*SMP de grau 3, a molt curt termini.</p> <p>*SMP de grau 4, a curt i a molt curt termini.</p> <p>*SMP de grau 5, a curt i a molt curt termini.</p> <p>*SMP de grau 6, a curt i a molt curt termini.</p> <p>-Al final d'un episodi d'inundacions importants, en el retorn gradual cap a la normalitat.</p>	ALERTA

Per descarregar una còpia d'aquest document consulti la següent pàgina web
 Codi Segur de Validació 49471a02fa84116a1d33abefcf044ea001
 Url de validació <https://seuelectronica.argentona.cat/verificador/verificadorfirma.asp>
 Metadades Origen: Origen administració Estat d'elaboració: Original



Per descarregar una còpia d'aquest document consulti la següent pàgina web
 Codi Segur de Validació 49471a02fa84116a1d33abefcf044ea001
 Url de validació <https://seuelectronica.argentina.cat/verificador/verificadorfirma.asp>
 Metadades Origen: Origen administració Estat d'elaboració: Original

	Argentona DOCUMENT ÚNIC DE PROTECCIÓ CIVIL MUNICIPAL (DUPROCIM)	

	<p>-Altres supòsits, a criteri del director del pla, que justifiquin l'activació d'un dispositiu preventiu especial, com per exemple l'onatge que pot agreujar les inundacions,...</p>	
	<p>-Es produeixin inundacions en rius, rieres, torrents,...(produïdes per desgel o fusió de neu, obstrucció de lleres naturals o artificials, invasió de lleres, enfonsaments o dificultats de drenatge i/o acció de les mareas) que tinguin efectes importants però limitats sobre el territori. També quan aquests efectes siguin produïts per l'estat de la mar. Aquestes circumstàncies s'avaluarà a partir de la informació que es disposi en el moment de l'emergència en base a criteris de grau d'afectació a la població i actuacions sobre la mateixa (informació, evacuació, etc.), magnitud, duració prevista (per exemple >24 hores), extensió (nombre de municipis afectats, de vies de comunicació, etc.), mitjans necessaris,.... l'altura de l'aigua dels rius, embassaments, llacs, rieres,... sobrepassa la llera (hi ha desbordament) i es preveu que es comencin a produir danys importants, alçada de les onades que faci preveure danys importants.</p> <p>-Per escenari excepcional o escenari 2 en preses i/o el desguàs de la presa sigui la que produeix danys importants aigües avall de la presa.</p> <p>-Excepcionalment, la direcció del pla podrà valorar l'activació del pla en emergència 1, amb caràcter preventiu, quan es doni la confluència de circumstàncies extremes: que l'episodi de greus inundacions sigui imminent degut a la imminència de precipitacions excepcionals i sempre i quan es donin altres circumstàncies que puguin agreujar el fenomen, com ara que el terreny estigui saturat com a conseqüència d'episodis abundants de precipitacions recents i que la capacitat dels cursos fluvials i dels embassaments estigui al límit.</p> <p>-Es produeixi una gran inundació o conjunt d'inundacions simultànies (produïdes per pluges molt fortes, desgel o fusió de neu, obstrucció de</p>	EMERGÈNCIA




 Ajuntament d'Argentona	Argentona DOCUMENT ÚNIC DE PROTECCIÓ CIVIL MUNICIPAL (DUPROCIM)	

	<p>lleses naturals o artificials, invasió de lleres, enfonsaments o dificultats de drenatge i/o acció de les mareas o per estat de la mar) que afectin una extensió important del territori. També en base als criteris anteriorment esmentats (per exemple que afecti a més d'una regió d'emergències o posi en perill greu nuclis importants de població).</p> <p>-Per escenari límit o escenari 3 en preses i/o el desguàs de la presa sigui la que produeix danys molt importants aigües avall de les presa.</p>	
--	--	--

RISC	SITUACIÓ	FASE D'ACTIVACIÓ
RE04.- Risc químic en el transport	<p>- En accidents en els quals el contingut ha quedat afectat o pot quedar-hi però no hi ha afectació greu a la població itinerant ni fixa, ni al medi ambient. En concret:</p> <p>*Accidents on hi ha desperfectes en el continent o hi ha hagut bolcada o descarrilament però no hi ha fuga o vessament del contingut.</p> <p>*Accidents on hi hagi desperfectes en el continent, amb fuga o vessament del contingut.</p> <p>*Accidents on hi hagi danys o incendi al continent i fuga amb flames del contingut.</p> <p>*Accidents amb explosió del contingut amb destrucció del continent.</p>	ALERTA
	<p>-En accidents que, malgrat són o poden ser importants, només poden afectar les persones, els béns i el medi ambient de l'entorn immediat.</p> <p>-En accidents que, a més de l'entorn immediat, puguin afectar altres zones més enllà de l'entorn immediat, incloent nuclis urbans o zones d'especial interès mediambiental.</p> <p>En aquests 2 supòsits, sempre que:</p> <p>*Hi hagi desperfectes en el continent, amb fuga o vessament del contingut.</p> <p>*Hi hagi danys o incendi al continent i fuga amb flames del contingut.</p> <p>*Hi hagi explosió del contingut amb destrucció del continent.</p>	EMERGÈNCIA

Per descarregar una còpia d'aquest document consulti la següent pàgina web
 49471a02fa84116a1d33abefcf044ea001
<https://seuelectronica.argentona.cat/verificador/verificadorfirma.asp>
 Origen: Origen administració Estat d'elaboració: Original



 Ajuntament d'Argentona	Argentona DOCUMENT ÚNIC DE PROTECCIÓ CIVIL MUNICIPAL (DUPROCIM)	

RISC	SITUACIÓ	FASE D'ACTIVACIÓ
RE05 Nevades	-Previsió de nevades amb un SMP grau 1 per neu en comarques amb vulnerabilitat alta, molt alta o extrema. -Previsió de nevades amb un SMP grau 2 per neu en comarques amb vulnerabilitat baixa, moderada, alta o molt alta. -Previsió de nevades amb un SMP grau 3 per neu en comarques amb vulnerabilitat baixa.	PREALERTA
	-Previsió de nevades amb un SMP grau 2 per neu en comarques amb vulnerabilitat extrema. -Previsió de nevades amb un SMP grau 3 per neu a qualsevol comarca excepte les vulnerabilitat baixa. -Previsió de nevades amb un SMP grau 4 per neu a qualsevol comarca. -Previsió de nevades amb un SMP grau 5 per neu en comarques amb vulnerabilitat molt alta, alta, moderada o baixa. -Previsió de nevades amb un SMP grau 6 per neu en comarques de vulnerabilitat moderada o baixa.	ALERTA

Per descarregar una còpia d'aquest document consulti la següent pàgina web

Codi Segur de Validació 49471a02faf84116a1d33abefcf044ea001

Url de validació <https://seuelectronica.argentona.cat/verificador/verificadorfirma.asp>

Metadades Origen: Origen administració Estat d'elaboració: Original



Argentona
DOCUMENT ÚNIC DE PROTECCIÓ CIVIL MUNICIPAL (DUPROCIM)



Data: Febrer 2022
Revisió: 1

	<ul style="list-style-type: none"> -Es decideixi tallar el trànsit a un nombre considerable de vies per facilitar les tasques de neteja. -Es comenci a produir el bloqueig de vehicles i/o persones de manera descontrolada. -Es tingui constància que comencen a quedar aïllats nuclis de població com a conseqüència dels talls a les vies de comunicació. -S'interrompi el funcionament de diferents mitjans de transport com RENFE, FGC, autobusos de línia, transport escolar, etc... -Es produeixin talls de subministrament generalitzats i/o de llarga durada d'algun dels serveis bàsics. Especial atenció amb els talls de subministrament elèctric i amb possibles fallades en les telecomunicacions. -A criteri de la direcció del Pla, es valorarà activar el Pla NEUCAT en ALERTA o en EMERGÈNCIA en els següents supòsits: <ul style="list-style-type: none"> *Previsió de nevades amb un SMP de grau 5 o 6 en comarques amb vulnerabilitat extrema. *Previsió de nevades amb un SMP de grau 6 en comarques amb vulnerabilitat alta, molt alta o extrema. Valoració dels criteris següents: <ul style="list-style-type: none"> -Extensió territorial i durada prevista de l'episodi. -Grau d'afectació a la població i actuacions sobre la mateixa (Informació, recomanacions...). -Grau d'afectació en la mobilitat i els serveis bàsics a la població. -Recursos necessaris per a gestionar l'emergència i requeriment de mitjans externs. -Altres supòsits, a criteri de la Direcció del Pla. 	EMERGÈNCIA
--	---	-------------------

RISC	SITUACIÓ	FASE D'ACTIVACIÓ
RE09 Sismes	<ul style="list-style-type: none"> *Segons la intensitat: <ul style="list-style-type: none"> -Sisme d'intensitat entre II i III-IV en comarques amb densitat de població alta o Zona A. -Sisme d'intensitat entre II-III i IV en comarques amb densitat de població mitjana o Zona B. -Sisme d'intensitat entre II i IV-V en comarques amb densitat de població baixa o Zona C. *Segons la percepció: <ul style="list-style-type: none"> -Sisme amb percepció àmplia en un o varis municipis. -Sisme amb percepció parcial en una o vàries comarques. 	PREALERTA



Argentona
**DOCUMENT ÚNIC DE PROTECCIÓ
CIVIL MUNICIPAL (DUPROCIM)**



Data: Febrer 2022
Revisió: 1

	<p>*Segons la intensitat:</p> <ul style="list-style-type: none"> - Sisme d'intensitat entre IV i IV-V en comarques amb densitat de població alta o Zona A. - Sisme d'intensitat entre IV-V i V-VI en comarques amb densitat de població mitjana o Zona B. - Sisme d'intensitat entre V i VI-VII en comarques amb densitat de població baixa o Zona C. <p>*Segons la percepció i dany:</p> <ul style="list-style-type: none"> - Sisme amb percepció àmplia en una o vàries comarques. - Sisme amb entre 1 i 10 persones ferides lleus. - Sisme amb un o varis edificis amb danys no estructurals visibles. 	ALERTA
	<p>*Segons la intensitat:</p> <ul style="list-style-type: none"> -Sisme d'intensitat entre V i VI-VII en comarques amb densitat de població alta o Zona A. -Sisme d'intensitat VI-VII en comarques amb densitat de població mitjana o Zona B. -Sisme d'intensitat entre VII i VII-VIII en comarques amb densitat de població baixa o Zona C. <p>*Segons la percepció o dany:</p> <ul style="list-style-type: none"> -Sisme amb entre 1 i 10 víctimes de qualsevol categoria. - Sisme amb entre 1 i 65 víctimes greus o categoritzades com immediates. - Sisme amb entre 1 i 10 morts. - Sisme amb molts edificis amb danys no estructurals visibles. - Sisme amb varis edificis amb danys estructurals visibles. - Sisme amb fallada de les línies vitals a nivell local. 	EMERGÈNCIA 1
	<p>*Segons la intensitat:</p> <ul style="list-style-type: none"> -Sisme d'intensitat superior a VII en comarques amb densitat de població alta o Zona A. -Sisme d'intensitat superior a VII-VIII en comarques amb densitat de població mitjana o Zona B. -Sisme d'intensitat superior a VIII en comarques amb densitat de població baixa o Zona C. <p>*Segons la percepció o dany:</p> <ul style="list-style-type: none"> -Sisme amb més de 10 víctimes de qualsevol categoria. -Sisme amb més de 6 víctimes greus o categoritzades com immediates. -Sisme amb més de 10 morts. 	EMERGÈNCIA 2

Per descarregar una còpia d'aquest document consulti la següent pàgina web
 Codi Segur de Validació: 49471a02fa84116a1d33abefcf044ea001
 Url de validació: <https://seuelectronica.argentona.cat/verificador/verificadorfirma.asp>
 Metadades: Origen: Origen administració Estat d'elaboració: Original



 Ajuntament d'Argentona	Argentona DOCUMENT ÚNIC DE PROTECCIÓ CIVIL MUNICIPAL (DUPROCIM)	
		Data: Febrer 2022 Revisió: 1

	-Sisme amb molts edificis amb danys estructurals visibles. -Sismes amb fallada de les línies vitals a nivell comarcal.
--	---

RISC	SITUACIÓ	FASE D'ACTIVACIÓ
RE10.- Risc radiològic	*Si l'incident té lloc en una instal·lació amb PEI: -L'incident o accident pot ser controlat amb els mitjans de la instal·lació. No hi ha, ni es preveu, afectació fora de la instal·lació, ni a persones diferents dels treballadors de la instal·lació. *Si l'incident o accident té lloc fora d'una instal·lació o en una instal·lació sense PEI: Inicialment quan encara no es coneixen les implicacions que pot comportar i no es preveu, d'entrada, que hi pugui haver una afectació important. Alguns exemples són el robatori d'una font radioactiva, la pèrdua d'una font radioactiva o l'aparició d'una possible font radioactiva òrfena, sempre que no es prevegi, d'entrada, que hi pugui haver una afectació important.	PREALERTA
	*Si l'incident té lloc en una instal·lació amb PEI: <ul style="list-style-type: none"> ○ L'accident només pot afectar la instal·lació i els seus treballadors però per controlar-lo es necessita ajuda exterior diferent de la del grup radiològic. ○ L'accident només pot afectar l'entorn de la instal·lació. Les conseqüències són lleus (dosi per sota dels nivells d'intervenció especificats a l'annex VIII). Si l'incident té lloc fora d'una instal·lació o en una instal·lació sense PEI: <ul style="list-style-type: none"> - L'accident només pot afectar l'entorn del lloc de l'accident. Les conseqüències són lleus (dosi per sota dels nivells d'intervenció especificats a l'annex VIII). 	ALERTA
	*Si l'incident té lloc en una instal·lació amb PEI: -L'accident només pot afectar l'entorn de la instal·lació. Les conseqüències són greus (dosi per sobre del nivell d'intervenció especificats a l'annex VIII). *Si l'incident té lloc fora d'una instal·lació o en una instal·lació sense PEI: -L'accident només pot afectar l'entorn del lloc de l'accident. Les conseqüències són greus (dosi per sobre del nivell d'intervenció especificats a l'annex VIII).	EMERGÈNCIA 1

Per descarregar una còpia d'aquest document consulti la següent pàgina web
 49471a02fa84116a1d33abefcf044ea001
<https://seuelectronica.argentona.cat/verificador/verificadorfirma.asp>
 Origen: Origen administració Estat d'elaboració: Original



 Ajuntament d'Argentona	Argentona DOCUMENT ÚNIC DE PROTECCIÓ CIVIL MUNICIPAL (DUPROCIM)	

	<p>*Si l'accident té lloc en una instal·lació amb PEI: -L'accident pot afectar més enllà de l'entorn de la instal·lació. Les conseqüències són greus (dosi per sobre del nivell d'intervenció especificats a l'annex VIII).</p> <p>*Si l'accident té lloc fora d'una instal·lació o en una instal·lació sense PEI: -L'accident només pot afectar més enllà del lloc de l'accident. Les conseqüències són greus (dosi per sobre del nivell d'intervenció especificats a l'annex VIII).</p>	EMERGÈNCIA 2
--	---	---------------------

RISC	SITUACIÓ	FASE D'ACTIVACIÓ
RE11.- Risc per ventades	Emissió de comunicats d'AVÍS del VENTCAT: - SMP 1 a la comarca del Barcelonès - SMP 2 a les comarques de densitat de població alta - SMP 3 a les comarques de densitat de població baixa	PREALERTA
	Emissió de comunicats d'AVÍS del VENTCAT: - SMP 2 a la comarca del Barcelonès - SMP 3 a les comarques de densitat de població alta - SMP 4 a qualsevol altra comarca - SMP 5 a qualsevol altra comarca - SMP 6 a qualsevol altra comarca Situacions en les quals, en cas de complir-se les prediccions, el vent està provocant danys poc importants d'abast territorial limitat.	ALERTA
	Situacions en les quals el vent està provocant danys importants i amb un abast territorial extens. Es podrien produir les següents situacions: - Es comenci a produir el bloqueig de vehicles i/o persones de manera descontrolada. - S'interrompi el funcionament de diferents mitjans de transport com RENFE, FGC, autobusos de línia, transport escolar, etc... - Es produeixin talls de subministrament generalitzats i/o de llarga durada d'algun dels serveis bàsics. Especial atenció amb els talls de subministrament elèctric i amb possibles fallades en telecomunicacions. - Altres.	EMERGÈNCIA

Per descarregar una còpia d'aquest document consulti la següent pàgina web
 49471a02fa84116a1d33abefcf044ea001
<https://seuelectronica.argentona.cat/verificador/verificadorfirma.asp>
 Origen: Origen administració Estat d'elaboració: Original



 <p>Ajuntament d'Argentona</p>	<p>Argentona</p> <p>DOCUMENT ÚNIC DE PROTECCIÓ CIVIL MUNICIPAL (DUPROCIM)</p>	 <p>Data: Febrer 2022 Revisió: 1</p>
---	--	---

Annex 2. Models de declaració d'activació i altres comunicats i disposicions

1. MODEL DE DECLARACIÓ FORMAL DE SITUACIÓ DE PRE-ALERTA DEL PLA D'ACTUACIÓ MUNICIPAL PER

NOTIFICACIÓ DE COMUNICACIÓ DE SITUACIÓ DE <i>PRE-ALERTA</i> DEL PLA DE PROTECCIÓ CIVIL MUNICIPAL PER
<p>(enviar-ho al CECAT per correu electrònic)</p> <p>....., alcalde/ssa de, pels poders que tinc,</p> <p>DECLARO: <i>LA SITUACIÓ DE PRE-ALERTA del Pla de protecció civil municipal, a causa de/d'</i></p> <p>Les mesures previstes són:</p> <ul style="list-style-type: none"> • • <p>.....</p> <p>Alcalde/ssa</p> <p>de....., de/d' de 202</p>

Per descarregar una còpia d'aquest document consulti la següent pàgina web
 Codi Segur de Validació 49471a02faf84116a1d33abefcf044ea001
 URL de validació <https://seuelectronica.argentona.cat/verificador/verificadorfirma.asp>
 Metadades Origen: Origen administració Estat d'elaboració: Original



 <p>Ajuntament d'Argentona</p>	<p>Argentona</p> <p>DOCUMENT ÚNIC DE PROTECCIÓ CIVIL MUNICIPAL (DUPROCIM)</p>	 <p>Data: Febrer 2022 Revisió: 1</p>
---	--	---

2.MODEL DE DECLARACIÓ FORMAL D'ACTIVACIÓ I DESACTIVACIÓ DEL PLA DE PROTECCIÓ CIVIL MUNICIPAL PER EN ALERTA/EMERGÈNCIA

<p>NOTIFICACIÓ D'ACTIVACIÓ PLA DE PROTECCIÓ CIVIL MUNICIPAL EN ALERTA</p>
<p><i>(enviar-ho al CECAT per correu electrònic)</i></p>
<p>....., alcalde/ssa de, pels poders que tinc,</p>
<p>DECLARO: <i>ACTIVAT el Pla de protecció civil municipal, a causa de/d'</i></p>
<p><u>CONSTITUÏT el Comitè d'Emergències.</u></p>
<p>Les mesures previstes són:</p> <ul style="list-style-type: none"> • •
<p>..... Alcalde/ssa</p>
<p>de....., de/d' de 202</p>

Per descarregar una còpia d'aquest document consulti la següent pàgina web
 Codi Segur de Validació 49471a02fa84116a1d33abefcf044ea001
 URL de validació <https://seuelectronica.argentona.cat/verificador/verificadorfirma.asp>
 Metadades Origen: Origen administració Estat d'elaboració: Original



 <p>Ajuntament d'Argentona</p>	<p>Argentona</p> <p>DOCUMENT ÚNIC DE PROTECCIÓ CIVIL MUNICIPAL (DUPROCIM)</p>	 <p>Data: Febrer 2022 Revisió: 1</p>
---	--	---

**NOTIFICACIÓ D'ACTIVACIÓ PLA DE PROTECCIÓ CIVIL MUNICIPAL
PER EN EMERGÈNCIA/ EMERGÈNCIA
1/EMERGÈNCIA 2**

(enviar-ho al CECAT per correu electrònic)

....., alcalde/ssa de, pels poders que tinc,

DECLARO:
ACTIVAT el Pla de protecció civil municipal, a causa de/d'

CONSTITUÏT el **Comitè d'Emergències**.

Les mesures previstes són:

-
-

.....
Alcalde/ssa

de....., de/d' de 202

Per descarregar una còpia d'aquest document consulti la següent pàgina web
 Codi Segur de Validació 49471a02fa84116a1d33abefcf044ea001
 Url de validació <https://seuelectronica.argentona.cat/verificador/verificadorfirma.asp>
 Metadades Origen: Origen administració Estat d'elaboració: Original



 <p>Ajuntament d'Argentona</p>	<p>Argentona</p> <p>DOCUMENT ÚNIC DE PROTECCIÓ CIVIL MUNICIPAL (DUPROCIM)</p>	 <p>Data: Febrer 2022 Revisió: 1</p>
---	--	---

NOTIFICACIÓ DE DESACTIVACIÓ DEL PLA DE PROTECCIÓ CIVIL MUNICIPAL PER

*(enviar-ho al **CECAT** per correu electrònic)*

....., alcalde de, pels poders que tinc, ja que ha desaparegut tot el risc,

DECLARO:
DISSOLT el **Comitè d'Emergències.**

DESACTIVAT el Pla de protecció civil municipal, a causa de/d', i la tornada a la normalitat.

.....
Alcalde/ssa

de, de/d' de 202



Per descarregar una còpia d'aquest document consulti la següent pàgina web

Codi Segur de Validació 49471a02faf84116a1d33abefcf044ea001

Url de validació <https://seuelectronica.argentona.cat/verificador/verificadorfirma.asp>

Metadades Origen: Origen administració Estat d'elaboració: Original



 Ajuntament d'Argentona	Argentona DOCUMENT ÚNIC DE PROTECCIÓ CIVIL MUNICIPAL (DUPROCIM)	

3. MODEL DE BAN AMB UNA ORDRE D'EVACUACIÓ O DE CONFINAMENT

BAN – ORDRE D'EVACUACIÓ
<p>L'Ajuntament comunica que s'ha d'evacuar la zona compresa:..... (especifiqueu el nom dels carrers / les zones)..... Seguiu les següents instruccions:</p> <ul style="list-style-type: none"> • Aneu amb els vostres vehicles a..... (especifiqueu el trajecte o la ruta a seguir, si cal)..... • Si no teniu un mitjà de transport propi, aneu a.....(especifiqueu l'adreça)..... • Agafeu només el que sigui imprescindible (la documentació; la medicació, si en preneu; diners...). Si aneu carregats, l'evacuació no podrà ser tan ràpida i àgil com cal.

BAN – ORDRE DE CONFINAMENT
<p>L'Ajuntament comunica que la població, barriada, ha de quedar-se confinada o tancada a casa seva. Seguiu les següents instruccions:</p> <ul style="list-style-type: none"> • Tanqueu-vos a casa vostra; si sou al carrer, tanqueu-vos a l'edifici més pròxim. • Tanqueu les portes i les finestres. • Pareu els sistemes de ventilació i climatització. • Escolteu la ràdio: us anirem informant de la situació. • No sortiu de casa fins que us ho diguem nosaltres.

4. MODEL DE COMUNICAT D'AVÍS D'EVACUACIÓ O DE CONFINAMENT

COMUNICAT D'EVACUACIÓ
<p>ATENCIÓ, ATENCIÓ: L'Ajuntament comunica que cal evacuar aquesta zona. Seguiu les següents instruccions:</p> <ul style="list-style-type: none"> • Aneu, amb els vostres vehicles, a • Si no teniu cap mitjà de transport, aneu a, on us recollirem. • Tanqueu bé les portes, les finestres i les persianes. <p>A, podreu esperar fins que hagi passat el risc. Us mantindrem informats</p>

COMUNICAT DE CONFINAMENT
<p>ATENCIÓ, ATENCIÓ: L'Ajuntament comunica a la població, barriada.....que ha de quedar-se confinada o tancada a casa seva. Seguiu les següents instruccions:</p> <ul style="list-style-type: none"> • Tanqueu-vos a casa vostra, si sou al carrer a l'edifici més pròxim • Tanqueu les portes i les finestres • Pareu el sistemes de ventilació i climatització • Escolteu la ràdio: us anirem informant de la situació • No sortiu de casa fins que us ho diguem nosaltres



 Ajuntament d'Argentona	Argentona DOCUMENT ÚNIC DE PROTECCIÓ CIVIL MUNICIPAL (DUPROCIM)	
		Data: Febrer 2022 Revisió: 1

ANNEX 3. CONSELLS D'AUTOPROTECCIÓ PEL RISC

A continuació es presenten els principals consells d'autoprotecció pels diferents riscos.

Es pot consultar tota la informació actualitzada sobre què cal fer en cas d'emergència al web:

http://interior.gencat.cat/ca/arees_dactuacio/proteccio_civil/consells_autoproteccio_emergencia

INCENDIS FORESTALS

CONSELLS D'AUTOPROTECCIÓ PER A LA POBLACIÓ
<p><i>Si l'incendi s'acosta a casa teva:</i></p> <ul style="list-style-type: none"> ▪ En primer lloc, manté la calma. ▪ Retira els objectes que es puguin cremar del voltant de la casa i també els mobles del jardí. ▪ Tanca les finestres, els porticons, la trampa del tiratge de la xemeneia i les ampolles de gas de l'exterior. Evita que hi entrin espurnes. ▪ Tingues a mà una llanterna perquè l'electricitat es pot tallar. ▪ Facilita l'entrada dels equips de socors a la teva propietat. ▪ En tot moment estigues atent a les indicacions dels responsables municipals, els bombers i la policia. <p><i>En cas d'evacuació:</i></p> <ul style="list-style-type: none"> ▪ Tanca tota la casa. ▪ Desconnecta la llum i el gas. ▪ Perquè l'evacuació sigui ràpida i ordenada, agafa l'imprescindible (la documentació, diners i medicaments). <p><i>Si l'incendi és a la teva porta:</i></p> <ul style="list-style-type: none"> ▪ Entra a casa amb tota la teva família i els animals domèstics i no l'abandonis fins que el foc no hagi passat. ▪ Tanca totes les portes, tant les interiors com les exteriors, i les entrades de respiració i ventilació, per aturar qualsevol aspiració d'aire. ▪ Desconnecta els subministraments de butà, gas natural, gasoil, etc. ▪ Col·loca les mànegues del jardí de tal manera que arribin a qualsevol racó de la casa. Omple d'aigua la banyera, les piques, etc. i, si tens temps, treu les cortines. ▪ No t'esveris encara que el fum penetri a la casa: posa tovalloles mullades sota les portes i ruixa-les sovint per evitar que s'escalfin. ▪ Protegeix-te amb roba de cotó o llana, amb unes ulleres i un mocador moll. ▪ Si el fum és espès, deixa els llums encesos per millorar la visibilitat i per facilitar que et trobin. ▪ Deixa els documents i els objectes de valor dins el cotxe, al garatge, amb les portes tancades, per si has



 <p>Ajuntament d'Argentona</p>	<p>Argentona</p> <p>DOCUMENT ÚNIC DE PROTECCIÓ CIVIL MUNICIPAL (DUPROCIM)</p>	 <p>Data: Febrer 2022 Revisió: 1</p>
---	--	---

de fugir.

Si ets a camp obert:

- Allunya't del front del foc pels costats. És vital fugir en la direcció oposada a l'avenç del foc i del fum.
- Entra a la zona ja cremada al més aviat possible.
- Regula la respiració: unes inspiracions poc profundes i lentes, agafant l'aire de prop de terra, eviten inhalar el fum espès.
- Si pots, mulla un mocador per tapar-te la cara i evita així els efectes nocius del fum.
- No et refugiïs a pous ni coves, ja que l'oxigen pot acabar-s'hi ràpidament. Evita també les zones de pendent, els ports de muntanya i les valls estretes, perquè l'aire calent tendeix a pujar.
- En cas de perill imminent, estira't de bocaterrosa.

Si ets al cotxe:

- Si hi ets a temps, busca un lloc arrecerat i atura't. Si el front del foc travessa la carretera, no surtis del vehicle, tanca els vidres i encén els fars perquè et puguin trobar entre el fum.



 <p>Ajuntament d'Argentona</p>	<p>Argentona</p> <p>DOCUMENT ÚNIC DE PROTECCIÓ CIVIL MUNICIPAL (DUPROCIM)</p>	 <p>Data: Febrer 2022 Revisió: 1</p>
---	--	---

INUNDACIONS

CONSELLS D'AUTOPROTECCIÓ PER A LA POBLACIÓ
<p>Inundacions i forts aiguats</p>
<p>La pluja d'intensitat forta caiguda en un temps breu pot provocar desbordaments o inundacions de rius, torrents, etc. La tardor és l'època de l'any en la qual aquest risc és més elevat a Catalunya.</p> <p><i>Recomanacions bàsiques:</i></p> <p>Escolta la ràdio (RNE, Catalunya Ràdio, ràdio local) per informar-te de la possibilitat de pluges intenses o riudes, de l'estat de les carreteres i, si s'escau, de les mesures de precaució i dels consells d'actuació que es donin a la població. Protegeix-te després que s'hagi anunciat que augmenta el nivell de les aigües.</p> <p><i>Què has de fer si ets dins de casa o d'un edifici:</i></p> <ul style="list-style-type: none"> ▪ Obturar les esclotxes de les portes, de les finestres i dels respiradors si l'edifici pot quedar afectat. ▪ Conduir els animals domèstics a llocs alts i protegits. ▪ Col·locar els documents importants, els objectes valuosos, els aliments i l'aigua potable als pisos alts. ▪ Posar els productes perillosos en llocs protegits. ▪ Desconnectar l'interruptor general de l'electricitat. ▪ Posar-te a les zones altes, no baixar als soterranis. <p><i>Què has de fer si ets a l'aire lliure:</i></p> <ul style="list-style-type: none"> ▪ Allunyar-te dels ponts, les rieres, els torrents o les zones inundables. ▪ No estacionar el cotxe als ponts, ni al costat de rius o zones inundables; tampoc s'hi ha d'acampar, per evitar l'arribada per sorpresa d'una crescuda d'aigua o d'una riuada, que et podria arrossegar. ▪ Circular preferentment per rutes principals i autopistes i moderar la velocitat. ▪ No creuar mai amb un vehicle guals que salvin barrancs o altres trams de carretera si estan inundats ja que la força de l'aigua podria arrossegar-te. ▪ Si tens problemes de visibilitat a causa de la pluja, aparca al voral i senyalitza la teva situació. ▪ Allunya't de la base dels turons per evitar que t'atrapi l'aigua que baixa pels vessants i que sovint arrossega fang, restes d'arbres i pedres. Vés a les parts més altes de la zona on et trobis per evitar les riudes.
<p>Tempestes elèctriques</p>
<p>Les tempestes són borrasques locals intenses, provocades per cúmuls nuvolosos. Els vendavals i llamps que ocasionen poden provocar danys i, sobretot, la pedra pot afectar l'agricultura.</p> <p><i>Recomanacions bàsiques:</i></p> <ul style="list-style-type: none"> ▪ Refugia't dins de casa o d'un edifici. ▪ Tanca les portes i les finestres. ▪ Escolta els butlletins meteorològics de la ràdio. ▪ No deixis res a fora de la casa quan s'anuncii una tempesta: entra tots els objectes que el vent es



Ajuntament
d'Argentona

Argentona
**DOCUMENT ÚNIC DE PROTECCIÓ
CIVIL MUNICIPAL (DUPROCIM)**



Data: Febrer 2022
Revisió: 1

pugui emportar ja que podrien convertir-se en projectils perillosos.

- Desconnecta l'interruptor general de l'electricitat.
- No telefonis, deixa les línies lliures per als equips de socors.

Per descarregar una còpia d'aquest document consulti la següent pàgina web

Codi Segur de Validació 49471a02faf84116a1d33abefcf044ea001

URL de validació <https://seuelectronica.argentona.cat/verificador/verificadorfirma.asp>

Metadades Origen: Origen administració Estat d'elaboració: Original



Argentona
**DOCUMENT ÚNIC DE PROTECCIÓ
CIVIL MUNICIPAL (DUPROCIM)**



Data: Febrer 2022
Revisió: 1

NEVADES

CONSELLS D'AUTOPROTECCIÓ PER A LA POBLACIÓ EN CAS DE RISC DE NEVADES

1) **ABANS QUE ARRIBI L'HIVERN:**

• **A l'habitatge cal tenir preparat el material següent:**

- Un transistor i piles de recanvi (renoveu-les periòdicament), per poder escoltar les previsions meteorològiques.
- Llanternes, fanals de càmping, espelmes,...
- Emmagatzemar aliments amb calories, combustibles i productes de neteja.
- Una farmaciola de primers auxilis i medicaments que prenguin de forma habitual o esporàdica els membres de la família.
- Roba i calçat adient per a les baixades de temperatura i les nevades.

• **Cal revisar:**

▪ **A l'habitatge**

- Tots els punts de l'habitatge on hi hagi entrades d'aire de l'exterior: finestres, portes,.... Cal protegir-les amb una cinta adhesiva que aïlli.
- L'estat dels teulats i de les baixades d'aigua.
- Les branques dels arbres, cal podar-les si són massa llargues per evitar que es trenquin (poden perjudicar les línies elèctriques del costat).
- Procureu-vos combustible per a la calefacció.

▪ **En el vehicle:**

- Disposar de cadenes (en bon estat), llanterna, manta de viatge.
- Comprovar l'estat de les bateries, el dipòsit de benzina, les llums, els frens, els pneumàtics, la calefacció, el parabrises,...amb la finalitat de mantenir el vehicle per a les condicions de l'hivern.

2) **EN SITUACIÓ DE RISC IMMINENT O DURANT LA NEVADA**

• **Informe-vos de les previsions meteorològiques:**

- Mitjans de comunicació.
- Servei Meteorològic de Catalunya (METEOCAT).
- Instituto Nacional de Meteorologia (INM).

• **Si sou a casa o en un edifici cal que:**

- Escolteu la ràdio: Catalunya ràdio, Radio Nacional d'Espanya, emissores locals. Esteu



Ajuntament
d'Argentona

Argentona
**DOCUMENT ÚNIC DE PROTECCIÓ
CIVIL MUNICIPAL (DUPROCIM)**



Data: Febrer 2022
Revisió: 1

CONSELLS D'AUTOPROTECCIÓ PER A LA POBLACIÓ EN CAS DE RISC DE NEVADES

atents a la informació meteorològica i a les consignes de les autoritats.

- Feu un ús correcte de la calefacció.
- Desconnecteu els aparells elèctrics no necessaris.
- Consumiu els queviures de manera racional.
- Eviteu tenir estufes de llenya, carbó o gas i brasers a llocs tancats on no es renovi l'aire, hi ha perill d'enverinament.
- Vigileu les canonades d'aigua, cal mantenir un rajolí constant a les aixetes per evitar que es congelin. En les calefaccions cal emprar anticongelant, si s'escau.
- No telefoneu, cal deixar les línies lliures per als equips de socors.
- No deixeu sortir al carrer a les persones d'edat avançada ni als/les nens/es.

• **Si heu de sortir al carrer o sou fora:**

- Abrugueu-vos bé si heu de passar molt temps fora: Cal dur peces de roba lleugeres, una sobre l'altra. Evitar dur roba ajustada. Cal permetre que l'aire circuli i actuï com a aïllant. Les manyoples proporcionen més calor que els guants.
- Protegiu-vos sobretot la cara i el cap. Eviteu que l'aire fred us entri directament als pulmons.
- Eviteu fer exercicis físics excessius, ja que el fred fa una pressió extra sobre el cor i es corre el perill de patir un atac cardíac o de fer mal a l'organisme.
- Si no és imprescindible, eviteu sortir al carrer si fa vent i neva ja que disminueix la visibilitat.

• **Si heu d'agafar el cotxe:**

- Cal equipar-lo.
- Cal planificar la sortida, conèixer la previsió meteorològica de la zona per on s'ha de circular, les rutes i ells llocs on refugiar-se en cas de tempesta (pobles, refugis, hotels de carretera,..).
- Si heu d'emprendre un viatge cal dur dins el cotxe com a mínim: ràdio, pala, corda, roba d'abric, aliments rics en calories (xocolata, fruits secs,..).
- Cal conèixer abans de començar el viatge les rutes per on circular
- Eviteu les rutes difícils, com les carreteres i els ports de muntanya.
- Circuleu per les vies principals i autopistes.
- Si la ruta és perillosa torneu endarrera o cerqueu refugi.
- Procureu no viatjar sol.



Ajuntament
d'Argentona

Argentona
**DOCUMENT ÚNIC DE PROTECCIÓ
CIVIL MUNICIPAL (DUPROCIM)**



Data: Febrer 2022
Revisió: 1

CONSELLS D'AUTOPROTECCIÓ PER A LA POBLACIÓ EN CAS DE RISC DE NEVADES

- Cal que poseu les cadenes a les rodes motrius del cotxe en cas de neu o de glaç. En aquest cas escolliu un lloc que no interrompi la circulació dels altres vehicles.
- No avanceu als altres vehicles si les condicions no són favorables.
- Porteu el cinturó posat, els nens i les nenes han d'estar ben asseguts/des a les seves cadires.
- Desconfieu dels indrets amb ombres, dels ponts, dels viaductes i de les interseccions ja que pot haver-hi gel.
- Sempre que sigui possible eviteu agafar el cotxe, sobretot si és de nit.

• **Si el temporal us agafa dins del cotxe:**

- Intenteu cercar refugi.
- Sinó trobeu refugi quedeu-vos dins el cotxe, els pneumàtics actuen com a aïllant del fred.
- Deixeu la calefacció posada i la finestra una mica oberta.
- No us adormiu amb el motor en marxa.
- Manteniu net de neu el tub d'escapament.
- No empreu les marques deixades per altres vehicles, és millor avançar per neu verge.
- Si hi ha gel no trepitgeu el fre.
- Inicieu la marxa lentament, si el vehicle patina, desaccelereu.
- Si baixeu un pendent, manteniu una distància superior a la normal.

Per descarregar una còpia d'aquest document consulti la següent pàgina web

Codi Segur de Validació 49471a02fa84116a1d33abefcf044ea001

Url de validació <https://seuelectronica.argentona.cat/verificador/verificadorfirma.asp>

Metadades Origen: Origen administració Estat d'elaboració: Original



 <p>Ajuntament d'Argentona</p>	<p>Argentona</p> <p>DOCUMENT ÚNIC DE PROTECCIÓ CIVIL MUNICIPAL (DUPROCIM)</p>	 <p>Data: Febrer 2022 Revisió: 1</p>
---	--	---

RISC SÍSMIC

CONSELLS D'AUTOPROTECCIÓ PER A LA POBLACIÓ EN CAS DE RISC SÍSMIC
<p><u>Si us trobeu a casa:</u></p> <ul style="list-style-type: none"> ▪ Refugieu-vos sota una taula sòlida o bé en un angle de la paret. ▪ No fugiu durant la sacsejada, molta gent és víctima de la caiguda d'objectes. ▪ No agafeu l'ascensor. ▪ Si sou al carrer: <ul style="list-style-type: none"> - Allunyeu-vos dels edificis, si no podeu refugieu-vos en un portal. - Si sou al vehicle quedeu-vos dins, lluny de tot allò que perilli de caure. <p><u>Després de la sacsejada</u></p> <ul style="list-style-type: none"> ▪ Escolteu la ràdio i seguiu les instruccions de les autoritats. ▪ Tanqueu les connexions d'aigua i gas. No utilitzeu l'ascensor. ▪ Evacueu l'edifici i emporteu-vos la documentació, roba d'abric i els vostres medicaments indispensables. ▪ Dirigiu-vos a un lloc aïllat i protegit de la caiguda d'objectes. Aneu pel mig del carrer, vigilant les vores i el que pogueu caure. ▪ Eviteu les zones costaneres, ja que hi pot haver perill de grans onades (sisme submarí).



Argentona
**DOCUMENT ÚNIC DE PROTECCIÓ
 CIVIL MUNICIPAL (DUPROCIM)**



Data: Febrer 2022
 Revisió: 1

RISC RADIOLÒGIC

CONSELLS D'AUTOPROTECCIÓ PER A LA POBLACIÓ EN CAS DE RISC RADIOLÒGIC
<p><u>En situació de risc</u></p> <p>Si tens coneixement o les autoritats informen que et pots trobar en una zona que es pot veure afectada per un núvol radioactiu:</p> <ul style="list-style-type: none"> • Tanca't a casa teva si és a prop, o en un altre edifici si no hi pots arribar en un temps curt. • Tanca totes les portes, les finestres, l'aire condicionat i qualsevol entrada d'aire. • Escolta la ràdio o altres mitjans disponibles per seguir l'evolució de l'emergència i les instruccions de les autoritats, en particular, les previsions d'evacuació o de profilaxi radiològica, tal com s'explica al punt següent. <p><u>Segons l'evolució de l'emergència</u></p> <p>Pot ser necessari aplicar la profilaxi radiològica, és a dir, la ingestió de comprimits o xarop de iode proporcionats per les autoritats. Els comprimits o xarop s'han d'ingerir seguint les instruccions de les autoritats en el moment que aquestes estableixin.</p> <ul style="list-style-type: none"> • No mengis aliments ni beguis aigua que puguin haver estat exposats a la contaminació. Pots consumir els productes envasats que tenies a casa abans d'iniciar-se l'emergència. • No estenguis roba a fora. Si ja ho has fet, no la toquis fins que tinguis garanties que no ha estat contaminada. • Confina els teus animals de companyia sempre que no hagin estat exposats a la contaminació. Si els deixes sortir al carrer, no els pot tornar deixar entrar. <p><u>Aclariments d'interès</u></p> <ul style="list-style-type: none"> • Els vehicles no són llocs segurs per confinar-se. Si et trobes en un vehicle busca l'edifici més proper i confina-t'hi. • Bullir, coure o aplicar desinfectants a menjar o begudes contaminats radioactivament no fa desaparèixer la radioactivitat.

Per descarregar una còpia d'aquest document consulti la següent pàgina web
 49471a02fa84116a1d33abefcf044ea001
<https://seuelectronica.argentona.cat/verificador/verificadorfirma.asp>
 Origen: Origen administració Estat d'elaboració: Original



 <p>Ajuntament d'Argentona</p>	<p>Argentona</p> <p>DOCUMENT ÚNIC DE PROTECCIÓ CIVIL MUNICIPAL (DUPROCIM)</p>	 <p>Data: Febrer 2022 Revisió: 1</p>
---	--	---

RISC EN EL TRANSPORT DE MERCADERIES PERILLOSES

<p>CONSELLS D'AUTOPROTECCIÓ PER A LA POBLACIÓ EN CAS DE RISC D'ACCIDENT EN EL TRANSPORT DE MERCADERIES PERILLOSES</p>
<p>El transport de mercaderies perilloses pot comportar riscos greus per a les persones i el medi ambient si es produeix un accident durant el transport o la distribució.</p> <p><i>Recomanacions bàsiques:</i></p> <p>Els vehicles que transporten mercaderies perilloses porten unes plaques de color taronja amb unes xifres que indiquen la substància que transporten.</p> <p><i>En cas de produir-se un accident:</i></p> <ul style="list-style-type: none"> ▪ Assenyala i abalisa l'accident. Assenyala davant i darrere: a la carretera s'han d'utilitzar els llums i els triangles de senyalització o bé hi ha d'haver persones apostades als llocs adequats. ▪ Mantén-te a distància del lloc de l'accident. ▪ Avisa els serveis d'urgència. ▪ Precisa el lloc i la naturalesa de l'accident, el nombre aproximat de víctimes i el tipus de danys materials i, si és possible, el nombre que indica la placa taronja del vehicle. ▪ No fumis. ▪ No toquis els ferits llevat que es cali foc.

Per descarregar una còpia d'aquest document consulti la següent pàgina web
 Codi Segur de Validació 49471a02faf84116a1d33abefcf044ea001
 Url de validació <https://seuelectronica.argentona.cat/verificador/verificadorfirma.asp>
 Metadades Origen: Origen administració Estat d'elaboració: Original



Argentona
**DOCUMENT ÚNIC DE PROTECCIÓ
CIVIL MUNICIPAL (DUPROCIM)**



Data: Febrer 2022
Revisió: 1

VENTADES

CONSELLS D'AUTOPROTECCIÓ PER A LA POBLACIÓ

Si us trobeu a casa:

- Tanqueu i assegureu portes, finestres i tendals.
- Abaixeu completament les persianes i, si són de cordó, subjecteu-les bé.
- Eviteu deixar testos o altres objectes no estàtics a les façanes i terrasses.
- Recolliu la roba dels estenedors que el vent els pugui fer caure al carrer i provocar un accident.

Si us trobeu a l'exterior:

- Vigileu amb el mobiliari urbà, l'enllumenat dels carrers, les motos i els cotxes aparcats, les grues, els contenidors de brossa, l'arbrat i tot allò que el vent pugui fer caure.
- Eviteu els parcs, els jardins i les zones boscoses. Si sou a una zona arbrada, vigileu amb els arbres que puguin caure i eviteu totes les activitats amb foc.
- Tingueu en compte també la proximitat dels arbres als edificis: el vent els podria fer caure a sobre.


Si heu d'agafar el cotxe:

- Consulteu les prediccions del temps i l'estat de les carreteres. Si es preveuen vents forts, eviteu desplaçar-vos per carretera.
- Si és imprescindible desplaçar-vos, tingueu molta precaució perquè us podeu trobar obstacles a la via.
- Cal alentir la marxa per poder mantenir la trajectòria del vehicle corregint les desviacions, és important subjectar el volant amb fermesa.
- Sigueu prudents en els avançaments i mantingueu les distàncies laterals adequades amb els altres vehicles.
- Si conduïu vehicles de grans dimensions o amb remolc, extremeu les precaucions perquè teniu més risc de sortir-vos de la via o bolcar.

Si feu una activitat de lleure:

- Aneu amb compte en practicar esports a l'aire lliure.
- A la muntanya, extremeu les precaucions i no us apropau ni passegeu pels penya-segats. Tingueu en compte que el vent pot arrossegar objectes voluminosos (per exemple, pedres per un pendent pronunciat) i afavorir l'acumulació de neu, amb l'augment consegüent del perill d'allaus.



 <p>Ajuntament d'Argentona</p>	<p>Argentona</p> <p>DOCUMENT ÚNIC DE PROTECCIÓ CIVIL MUNICIPAL (DUPROCIM)</p>	 <p>Data: Febrer 2022 Revisió: 1</p>
---	--	---

CONSELLS GENERALS

CONSELLS D'AUTOPROTECCIÓ PER ALS ACTUANTS
<ul style="list-style-type: none"> ▪ Observa els consells precedents: consells generals d'autoprotecció per a la població. ▪ Informa't de la zona segura, on has d'actuar. No entris a cap zona de la qual no coneguis el risc. ▪ Informa't periòdicament de la situació. ▪ Estigues atent a la previsió meteorològica. ▪ La roba i el calçat han de donar-te protecció. Vesteix i calça adequadament. <p>NO T'ARRISQUIS INÚTILMENT!</p>

Per descarregar una còpia d'aquest document consulti la següent pàgina web

Codi Segur de Validació 49471a02faf84116a1d33abefcf044ea001

Url de validació <https://seuelectronica.argentona.cat/verificador/verificadorfirma.asp>

Metadades Origen: Origen administració Estat d'elaboració: Original



Argentona
**DOCUMENT ÚNIC DE PROTECCIÓ
CIVIL MUNICIPAL (DUPROCIM)**



Data: Febrer 2022
Revisió: 1

ANNEX 4. PLANS D'AUTOPROTECCIÓ ASSOCIATS

Al municipi d'Argentona s'han elaborat els següents plans d'autoprotecció d'àmbit local:

Establiments o edificis amb PAU	Titular	Telèfon de contacte	Mecanisme d'interfase
FESTA MAJOR ST. DOMINGO	AJUNTAMENT D'ARGENTONA	93 797 13 13	Avís a través de la policia local
"LA GARRINADA"	AJUNTAMENT D'ARGENTONA	673 399 951 93 797 49 00	Avís a través de la policia local

A banda, els següents equipaments municipals disposen de pla d'emergències:

Establiments o edificis amb PEM	Titular	Telèfon de contacte	Mecanisme d'interfase
Pavelló Esportiu	AJUNTAMENT D'ARGENTONA	93 797 13 13	Avís a través de la policia local
Ajuntament Vell	AJUNTAMENT D'ARGENTONA	93 797 13 13	Avís a través de la policia local
Teatre La Sala	AJUNTAMENT D'ARGENTONA	93 797 13 13	Avís a través de la policia local
Camp Futbol	AJUNTAMENT D'ARGENTONA	93 797 13 13	Avís a través de la policia local
Ajuntament Nou	AJUNTAMENT D'ARGENTONA	93 797 13 13	Avís a través de la policia local
Biblioteca	AJUNTAMENT D'ARGENTONA	93 797 13 13	Avís a través de la policia local
Cementiri Nou	AJUNTAMENT D'ARGENTONA	93 797 13 13	Avís a través de la policia local
Cementiri Vell	AJUNTAMENT D'ARGENTONA	93 797 13 13	Avís a través de la policia local
Centre Obert	AJUNTAMENT D'ARGENTONA	93 797 13 13	Avís a través de la policia local
Espai Jove	AJUNTAMENT D'ARGENTONA	93 797 13 13	Avís a través de la policia local
Jutjat de Pau	AJUNTAMENT D'ARGENTONA	93 797 13 13	Avís a través de la policia local
Velcro	AJUNTAMENT D'ARGENTONA	93 797 13 13	Avís a través de la policia local
Pla de Barri	AJUNTAMENT D'ARGENTONA	93 797 13 13	Avís a través de la policia local



 <p>Ajuntament d'Argenton</p>	<p>Argentona</p> <p>DOCUMENT ÚNIC DE PROTECCIÓ CIVIL MUNICIPAL (DUPROCIM)</p>	 <p>Data: Febrer 2022 Revisió: 1</p>
--	--	---

ANNEX 5. ACTUACIÓ EN CAS D'EMERGÈNCIES ASSOCIADES A MALALTIES TRANSMISSIBLES EMERGENTS AMB POTENCIAL ALT RISC.

➤ **FUNCIONS DE LES AUTORITATS DE PROTECCIÓ CIVIL LOCALS**

Els alcaldes i alcaldesses, com a autoritats de protecció civil municipal, tenen responsabilitats pel que fa a les funcions de protecció civil en el seu municipi, i per tant, en el cas d'emergències associades a malalties transmissibles amb alt risc potencial, han de desenvolupar especialment les funcions del grup logístic com són les següents:

- Fer un seguiment i prestar atenció de les persones en situació d'aïllament.
- Fer seguiment dels proveïdors de subministraments bàsics i comprovar que apliquen els seus plans de contingència i es dona servei de manera continuada.
- Facilitar recursos per assegurar la continuïtat dels serveis bàsics i l'atenció general a la població

Us recordem que les funcions dels Director o directora municipal que hauria de ser l'alcalde o alcaldessa o la persona en qui delegui son:

- Declarar l'activació i la desactivació del Pla.
- Informar i coordinar-se amb el Comitè de Direcció del Pla d'actuació del PROCICAT, a través del CECAT.
- Exercir la direcció i el comandament superior i la coordinació i inspecció de tots els serveis i recursos afectes al pla municipal i de les actuacions que es facin, sens perjudici de les funcions que corresponen al/a la Director/a del Pla autonòmic.
- Convocar el Comitè d'Emergències municipal.
- Constituir el CECOPAL i exercir-ne la direcció superior.
- Dirigir i coordinar, en el terme municipal, les actuacions adreçades a informar i protegir la població, en contacte permanent amb el/la Director/a del Pla autonòmic.
- Coordinar la integració dels recursos municipals adscrits als grups d'actuació del Pla autonòmic.
- Requerir les entitats privades i els particulars per a la prestació de la col·laboració necessària.
- Dirigir i coordinar, en general, l'execució de les funcions encomanades al municipi.

Cal fer seguiment i complir de forma prioritària les disposicions d'urgència i indicacions que es donin des de Salut així com també d'altres que puguin sorgir amb caràcter urgent des d'altres Departaments de la Generalitat per tal de facilitar les restriccions o ordres que s'emetin per al control de la malaltia.



 <p>Ajuntament d'Argenton</p>	<p>Argentona</p> <p>DOCUMENT ÚNIC DE PROTECCIÓ CIVIL MUNICIPAL (DUPROCIM)</p>	 <p>Data: Febrer 2022 Revisió: 1</p>
--	--	---

➤ **PAUTES D'ATENCIÓ A LES PERSONES AÏLLADES**

Perfil de les persones afectades en situació de risc:

Els responsables sanitaris han establert que persones amb sospita o amb confirmació d'haver estat infectats pel Coronavirus amb simptomatologia lleu i que reuneixin una sèrie de requisits previs puguin estar aïllats al seu domicili. Els requisits establerts recullen tant aspectes sanitaris com socials (disponibilitat d'espai, telèfon, absència de persones amb situació de risc).

Tot i que el seguiment sanitari es farà a través del Salut, des dels Serveis Socials es pot reforçar el seguiment de les persones aïllades que presentin perfils de vulnerabilitat, com per exemple:

- Gent gran
- Persones amb discapacitat o persones dependents
- Persones amb malaltia crònica
- Persones amb malaltia mental
- Famílies amb menors
- Adults amb persones dependents a càrrec
- Persones que com a conseqüència del confinament /aïllament veuen afectada la seva situació i entorn familiar

En aquests casos caldrà realitzar un seguiment més acurat per evitar situacions de risc o desatenció, tenint en compte altres **variables que poden agreujar la situació d'aïllament** com són: la manca de xarxa familiar i/o social, la manca de recursos econòmics, les situacions de precarietat laboral i la manca d'habitatge o habitatge precari.

Es considera una situació **greu o d'alta complexitat** aquella en que les persones aïllades presentin perfils de vulnerabilitat i a més existeixin variables que puguin agreujar la situació d'aïllament.

Els casos greus i/o d'alta complexitat són d'atenció prioritària, motiu pel qual una vegada siguin detectats, caldrà que el municipi posi els mitjans necessaris per tal d'atendre'ls urgentment. Si la situació superés la capacitat de gestió del municipi ja sigui per l'elevat nombre d'afectats o per la manca de recursos, aquest es posarà en contacte amb el CECAT per tal de rebre suport i assessorament.

Necessitats de les persones afectades:

Les principals necessitats de les persones aïllades són:

- Informació del seu estat i el de les persones del seu entorn
- Cobertura de necessitats bàsiques: Alimentació, higiene, medicació, maneig de residus...
- Suport per realitzar activitats imprescindibles a l'exterior.
- Suport emocional: contenció emocional en les situacions d'ansietat vinculada a la situació d'aïllament o de pèrdua sobtada o inesperada
- Allotjament: allotjament adaptat per persones amb discapacitat i dependència.
- Cura de les persones amb dependència
- Comunicació amb l'exterior
- Atenció dels animals de companyia



 <p>Ajuntament d'Argentona</p>	<p>Argentona</p> <p>DOCUMENT ÚNIC DE PROTECCIÓ CIVIL MUNICIPAL (DUPROCIM)</p>	 <p>Data: Febrer 2022 Revisió: 1</p>
---	--	---

Recursos necessaris:

Els principals recursos necessaris per garantir una atenció de qualitat són:

- Àpats a domicili i compra d'alimentació.
- Medicaments.
- Continuitat dels serveis d'atenció domiciliària de les persones amb dependència.
- Allotjament : amb o sense adaptació.
- Professionals per realitzar suport emocional.
- Comunicacions
- Cobrir necessitats dels animals de companyia.

Per tant, cal tenir identificades les entitats disponibles en el territori que poden donar resposta o col·laborar en satisfer cadascuna de les necessitats.

Seguiment de casos d'aïllament:

En funció de la situació individual de les persones aïllades i dels recursos disponibles, s'establirà quina serà la periodicitat de seguiment dels casos en cada cas per part dels municipis.

Per tal de fer el seguiment de la situació general al territori i poder fer-ne una avaluació, es recomana que els municipis recullin les dades de persones aïllades en la mesura que sigui possible i les facin arribar setmanalment a la DGPC a través de CECAT. La informació mínima a proporcionar per cada afectat és la següent:

- Edat
- Sexe
- Atencions que es realitzen

Es recomana que els municipis vetllin per la coordinació entre els Treballadors Socials del municipi i els treballadors socials de l'Àrea Bàsica de Salut.

En el cas que per part del municipi es detectés una situació greu i/o d'alta complexitat que superés la capacitat de gestió del municipi, aquesta seria derivada a CECAT.

➤ **CONTINUÏTAT DE SERVEIS ESSENCIALS**

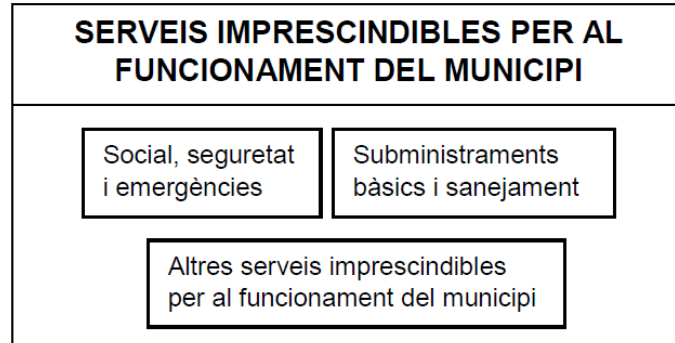
Pel que fa a la continuïtat de serveis essencials la DGPC constituirà una mesa de seguiment amb els principals proveïdors de subministraments i les diferents entitats que els engloben.

La funció d'aquesta taula serà anticipar possibles disfuncions dels diferents sistemes i garantir que els proveïdors apliquen amb agilitat els seus plans de contingència per tal de minimitzar les afectacions.

El municipi, com a ens responsable de la prestació de tota una sèrie de serveis al ciutadà, entre els quals hi ha el servei de protecció civil, ha de preparar-se per poder garantir la continuïtat en la prestació d'aquests serveis. Com a serveis imprescindibles per al funcionament del municipi, es consideren els següents:




 Ajuntament d'Argenton	Argenton DOCUMENT ÚNIC DE PROTECCIÓ CIVIL MUNICIPAL (DUPROCIM)	
		Data: Febrer 2022 Revisió: 1



- **Serveis socials, seguretat i emergències:** agrupa els serveis necessaris per a atendre la població afectada per una emergència associada a una malaltia transmissible emergent d'alt risc i, en general, els elements necessaris per gestionar les emergències (centres de coordinació, comunicacions...). Des del punt de vista municipal, es concreten els tipus i subtipus següents:
 - Serveis sociosanitaris:
 - Centres sociosanitaris de la xarxa pública i privada
 - Serveis sociosanitaris de l'administració local (teleassistència, ...)
 - Serveis de seguretat ciutadana:
 - Polícies Locals
 - Seguretat privada d'edificis públics
 - Serveis de salvament, prevenció i extinció d'incendis
 - Serveis de Protecció Civil i logístics:
 - Personal de serveis de Protecció Civil
- **Subministraments bàsics i sanejament:** agrupa la producció, transport i distribució d'aigua, gas, electricitat, recursos energètics (combustibles), d'aliments de primera necessitat i medicaments. Inclou també la recollida i tractament de residus urbans i d'aigües residuals. Es concreten els tipus i subtipus següents:
 - Subministrament de recursos vitals:
 - Aigua potable
 - Aliments primera necessitat
 - Medicaments (especialment els considerats vitals en els tractaments).
 - Subministrament de recursos energètics:
 - Electricitat
 - Gas
 - Combustibles per a transport col·lectiu i vehicles motor (producció, distribució i subministrament, benzineres), prioritzant els operatius d'emergència.
 - Recollida i tractament de residus sòlids urbans
 - Tractament d'aigües residuals

Per descarregar una còpia d'aquest document consulti la següent pàgina web
 49471a02fa84116a1d33abefcf044ea001
<https://seuelectronica.argenton.cat/verificador/verificadorfirma.asp>
 Origen: Origen administració Estat d'elaboració: Original



 <p>Ajuntament d'Argentona</p>	<p>Argentona</p> <p>DOCUMENT ÚNIC DE PROTECCIÓ CIVIL MUNICIPAL (DUPROCIM)</p>	 <p>Data: Febrer 2022 Revisió: 1</p>
---	--	---

- **Altres serveis imprescindibles pel funcionament del municipi:** engloba la resta de serveis necessaris per al desenvolupament de les activitats. Es concreten els tipus i subtipus següents:
 - Transport:
 - Xarxa d'autobusos municipals
 - Comerç
 - Administració pública i serveis d'atenció al ciutadà:
 - 010
 - Oficines d'atenció al ciutadà.
 - Altres serveis de l'administració pública.
 - Ensenyament:
 - Llars d'Infants del sistema públic i privat.
 - Centres d'ensenyament infantil i primària.
 - Centres d'ensenyament secundari.
 - Serveis funeraris

Preventivament, es preveuen tota una sèrie d'actuacions que garanteixin el mínim de personal necessari per la prestació dels serveis anteriors, ja sigui de forma directa o indirecta. Entre aquestes actuacions cal assenyalar:

- Identificar els elements vulnerables del municipi i les possibles necessitats.
- Conèixer els mitjans i recursos del municipi i proveir-se dels que requereixi addicionalment.
- Organitzar els voluntaris municipals.
- Determinar les instal·lacions que poden veure afectada la seva activitat.
- Preveure sistemes d'organització i reforç del personal, per cobrir les baixes.
- Garantir el compliment de les mesures profilàctiques que determinin les autoritats sanitàries

A més, cal que l'Ajuntament s'encarregui del seguiment de la capacitat de prestació dels diferents serveis. Per fer aquest seguiment de manera homogènia, s'estableixen els llindars següents:

- **Nivell 1:** en aquells casos en què el percentatge de treballadors disponibles permet prestar el servei en condicions de normalitat. De forma simplificada, s'assumeix que el nivell 1 es correspon amb el valors superiors al 75% de la plantilla disponible.
- **Nivell 2** o de serveis mínims: en aquells casos en què el percentatge de treballadors disponibles no permet un servei o activitat en condicions de normalitat però sí que permet mantenir una activitat de serveis mínims que cobreix especialment les franges de major demanda de servei. De forma simplificada, s'assumeix que el nivell 2 es correspon amb valors entre el 50 i el 75% de la plantilla disponible.
- **Nivell 3** o d'incapacitat en el servei: en aquells casos en què el percentatge de treballadors disponibles no permet ni tal sols condicions de serveis mínims i per



Ajuntament
d'Argenton

Argenton
**DOCUMENT ÚNIC DE PROTECCIÓ
CIVIL MUNICIPAL (DUPROCIM)**



Data: Febrer 2022
Revisió: 1

tant es considera no operatiu. De forma simplificada, s'assumeix que el nivell 3 es correspon amb valors inferiors al 50% de la plantilla disponible. La definició dels nivells tindrà en compte bàsicament el percentatge de la plantilla habitual disponible. Caldrà tenir en compte també:

- El nombre mínim de personal laboral estrictament necessari per al desenvolupament en condicions de normalitat de l'activitat, per tant, la capacitat d'acumulació de tasques.
- El personal disponible de reforç (borses de treball, suplències, ...) i la possibilitat de concentrar els períodes de descans habituals quan aquests siguin superiors als de cap de setmana (per exemple, activitats on es treballa alternativament 4 dies i es descansen 3 o similars)
- Les activitats que es poden realitzar mitjançant teletreball o que poden minimitzar la presència dels treballadors a les oficines a unes hores o dies concrets.
- Les operacions i manteniments menors que es poden suprimir per a reforçar els manteniments principals i les operacions bàsiques de l'activitat.
- La cadència, inferior a l'habitual que permeti igualment mantenir un bon servei en condicions de "quasi normalitat" (per exemple, recollida d'escombraries cada dos dies en comptes de diàriament).

Caldrà que per a aquesta valoració es tingui també en compte el potencial increment en la demanda dels serveis o activitats com a resultat de l'emergència associada a la malaltia transmissible emergent d'alt risc, especialment en tot allò relacionat amb l'àrea assistencial i d'atenció al ciutadà.

Caldrà que els municipis prevegin l'avís al CECAT, quan es produeixi algun canvi rellevant en el nivell d'operativitat, tant en nivell ascendent com descendent.

➤ **CHECKLIST**

A continuació s'adjunta un checklist per tal de facilitar el seguiment del grau de prestació dels serveis bàsics municipals.

El coordinador municipal de l'emergència avisarà al CECAT, quan com a conseqüència de l'emergència associada a la malaltia transmissible emergent d'alt risc, es produeixi algun canvi en el nivell d'operativitat tant en nivell ascendent com descendent.

SERVEIS IMPRESCINDIBLES PER AL FUNCIONAMENT DEL MUNICIPI	Nivell 1	Nivell 2	Nivell 3
Salut, Seguretat i Emergències			
Centres i Recursos i Socials i Sanitaris			
Polícia Local			
Protecció Civil Municipal			
Altres			
Subministraments Bàsics i Sanejament			
Aigua			
Neteja i recollida de residus			
Enllumenat públic			



Argentona
DOCUMENT ÚNIC DE PROTECCIÓ CIVIL MUNICIPAL (DUPROCIM)



Data: Febrer 2022
Revisió: 1

SERVEIS IMPRESCINDIBLES PER AL FUNCIONAMENT DEL MUNICIPI	Nivell 1	Nivell 2	Nivell 3
Serveis de manteniment via pública			
Altres			
Altres Serveis Imprescindibles per al Funcionament del Municipi			
Transport col·lectiu			
Administració municipal			
Llars d'Infants i escoles (xarxa pública, si escau)			
Serveis Funeraris			
Serveis veterinaris			
Altres			

Per als serveis que no són responsabilitat del municipi (per exemple, el subministrament elèctric, d'aliments, etc), aquest haurà d'avisar el **CECAT** indicant la qualitat o el nivell de servei prestat i no tant la plantilla disponible atès que no depenen directament del municipi.

SERVEIS IMPRESCINDIBLES PER AL FUNCIONAMENT DEL MUNICIPI	Nivell Òptim	Nivell Serveis Mínim	Nivell Crític
Subministraments Bàsics i Sanejament			
Aliments			
Combustible			
Gas			
Electricitat			
Farmàcies			
Altres			
Altres Serveis Imprescindibles per al Funcionament del Municipi			
Comerç			
Finances (xarxa de caixes i bancs)			
Llars d'Infants i escoles (xarxa privada)			
Comunicacions (telefonía, ràdio i televisió, correu,...)			
Altres			

➤ **RECOMANACIONS GENERALS D'ACTUACIÓ PER ALS MUNICIPIS**

- Activació del pla de protecció civil municipal, que serà a proposta de l'alcalde/essa.
- Qualsevol canvi de fase del pla serà comunicada al CECAT, de la Direcció General de Protecció Civil. S'enviarà periòdicament l'afectació als seus serveis i/o quan aquests canviïn substancialment i es farà petició de recursos quan sigui necessari.
- Recollir la informació sanitària i d'emergències i transmetre a la població les ordres, els consells, les recomanacions i les prohibicions que es determinin adoptades pel municipi. Per tant cal preveure la forma, bans, mitjans de comunicació, etc., de fer arribar aquesta informació a la població. Les



 <p>Ajuntament d'Argentona</p>	<p>Argentona</p> <p>DOCUMENT ÚNIC DE PROTECCIÓ CIVIL MUNICIPAL (DUPROCIM)</p>	 <p>Data: Febrer 2022 Revisió: 1</p>
---	--	---

recomanacions i les prohibicions es realitzaran segons les indicacions del Departament de Salut.

- Tenir previstes ordres per activació de personal i/o d'expropiació per si fos necessari. Cal recordar que disposar d'un pla activat permet la requisita d'acord a la Llei de protecció civil.
- Tenir previstes ordres de tancament de centres (escoles, casals d'avis, etc.) i prohibició d'actes multitudinaris (concerts, teatres, activitats esportives...) així com la forma de fer arribar les ordres a la població o als organitzadors.
- Preveure espais o àrees de transferència de mercaderies i punts per la recollida de menjar, medicaments, etc., per barris o zones, en el cas que algunes zones haguessin de quedar tancades o aïllades.
- Preveure els tancaments de zones d'aïllament, i els passos d'entrada o sortida a aquestes zones, sobretot garantint l'accessibilitat a serveis bàsics o essencials que puguin quedar a dins (hospitals, CAPs, benzineres, farmàcies...).
- Als espais amb equipament compartit caldrà sotmetre'ls a una especial neteja o desinfecció en els canvis de torn.
- Evitar que el personal clau en la continuïtat dels serveis municipals coincideixi en els mateixos torns, reunions, etc.
- Es recorda que el personal que haurà d'estar en contacte i proper a malalts, o retirar-ne deixalles o fer servei de neteja, han de disposar de mascaretes de protecció FFP2 o FFP3, guants sanitaris i protecció ocular o facial per esquitxades.
- Des dels serveis socials cal reforçar el seguiment a persones especialment vulnerables sobretot si aquestes es troben en situació d'aïllament preventiu.
- Cal identificar altres entitats socials o voluntariats del municipi que puguin donar resposta i suport en cas de necessitat.
- Pels casos d'afectats per coronavirus o aïllats preventivament que estiguin en coneixement dels serveis socials es pot reforçar el seguiment preventiu telefònic des dels municipis en coordinació amb els serveis socio-sanitaris.
- Només en aquells casos que es consideri imprescindible una visita domiciliària per part de treballadors socials es demanarà la col·laboració dels professionals sanitaris, seguint les seves indicacions, i en cap cas s'intervindrà sense el material de protecció establert en cada cas.
- Cal reforçar els contactes amb empreses del municipi que puguin proveir recursos com avituallament i productes bàsics de primera necessitat: bolquers, paper higiènic, sabó, piles, etc. (productes de supermercat). També amb aquelles empreses que puguin actuar en el repartiment d'aquests productes.

➤ **ACTUACIONS A FER ALS CENTRES DE TREBALL MUNICIPALS**

De forma resumida, es destaquen les actuacions següents:

- Aplicar els procediments d'actuació en cas que es determini que existeix un cas entre el personal propi i/o entre la població del municipi. El procediment d'actuació consistirà a adoptar les mesures que es considerin en cada cas.



 <p>Ajuntament d'Argemona</p>	<p>Argemona</p> <p>DOCUMENT ÚNIC DE PROTECCIÓ CIVIL MUNICIPAL (DUPROCIM)</p>	 <p>Data: Febrer 2022 Revisió: 1</p>
--	---	---

- Utilitzar mitjans telemàtics per continuar treballant des de casa (per al personal per al qual no és imprescindible la presència física al seu lloc de treball).
- Comprovar que les dependències de l'Ajuntament tenen un bon sistema de ventilació que contribueixi a una de les mesures d'autoprotecció habituals (ventilació dels edificis).
- Formar als treballadors sobre les mesures d'higiene personal i en l'ús d'equipaments compartits (vehicles, ordinadors, telèfons, ...).
- Repartir, si escau en funció de les característiques de la situació, guants d'un sol ús entre el personal.
- Preveure una neteja d'aquell maquinari de treball compartit (impressores, fotocopiadores,...) abans de la seva utilització per nou personal. Es llençaran els papers i guants en contenidors amb tapa que han de ser buidats i desinfectats diàriament.
- Respectar la distància mínima d'un metre durant l'atenció al públic, per evitar el contagi del virus.
- Addicionalment, per a feines fora del centre de treball on no és possible la neteja de mans amb aigua i sabó, poden utilitzar-se productes amb solució alcohòlica.
- Consultar les recomanacions adients per a contrarestar l'efecte de la pandèmia, a les pàgines web habilitades per les autoritats sanitàries.
- Consultar les recomanacions orientades a les empreses per a la planificació de les mesures d'emergència en cas de pandèmia, a la pàgina web del Departament de Treball de la Generalitat.

➤ **ACTUACIONS ESPECÍFIQUES AL CENTRE RECEPTOR D'ALARMES I A ALTRES CENTRES D'ATENCIÓ TELEFÒNICA**

Aquest tipus de centres de treball impliquen diferents torns de treball, de manera que el personal comparteix els mateixos equips de treball: telèfons, auricular, ordinadors... Per aquest motiu, s'estableixen recomanacions preventives addicionals, entre les que destaquen les següents:

- Repartiment, si s'escau, de guants d'un sol ús per a la neteja de l'equipament de la Sala.
- Reforçar el sistema de ventilació, assegurar l'ús personal i intransferible d'equips (emissores, telèfons, mans lliures, teclats,...) o assegurar la seva neteja abans de cada canvi de torn per evitar que quedin possibles partícules d'usuaris portadors. Les neteges poden ser amb papers humits amb solucions alcohòliques. Es llençaran els papers i guants en contenidors amb tapa que han de ser buidats i desinfectats diàriament.
- Una estona abans del canvi de guàrdia es podrien fer les següents actuacions a la Sala:
 - Si és possible, desviar el telèfon a alguna sala adjacent que serveixi de sala intermèdia entre l'entrada i la sortida a la sala principal.
 - Realitzar la neteja de la sala i ventilar-la (obrir finestres, activar ventiladors al màxim, etc.) (Les persones que finalitzen la guàrdia ja no tornen a entrar a la



 <p>Ajuntament d'Argentona</p>	<p>Argentona</p> <p>DOCUMENT ÚNIC DE PROTECCIÓ CIVIL MUNICIPAL (DUPROCIM)</p>	 <p>Data: Febrer 2022 Revisió: 1</p>
---	--	---

sala, es deixa tot apuntat al registre d'incidències o en algun mitjà similar i es marxa; desviant altre cop el telèfon a la sala abans de sortir)

- Els relleus entren directament a la sala annexa a la sala principal.
- Tant el personal sortint com el personal entrant passa a rentar-se les mans amb aigua i sabó a la sortida i entrada a la sala. També cada cop que s'entri o se surti de la sala per períodes de descans curts o per necessitats higièniques, es procedirà al rentat de mans amb aigua i sabó.
- Mentre duri la possibilitat de contagi, dinar o sopar a zones no comunes. Caldrà rentar els recipients i utensilis utilitzats en el moment que es facin servir i deixar la porta oberta perquè es ventili.

➤ **ENLLAÇOS D'INTERÈS**

Canal Salut

<http://canalsalut.gencat.cat/ca/inici/>

El Departament de Salut realitza actualitzacions contínues de documents on s'especifica les recomanacions relacionades amb:

- Protecció individual de la població.
- Centres de treball
- Instruccions per realitzar l'aïllament.

CatSalut Respon

<http://sem.gencat.cat/ca/061CatSalutRespon/>

Organització Mundial de la Salut

<https://www.who.int/emergencies/diseases/novel-coronavirus-2019>

Ministerio de Sanidad, Consumo y Bienestar Social

<https://www.mscbs.gob.es/>

Per descarregar una còpia d'aquest document consulti la següent pàgina web

49471a02fa84116a1d33abefcf044ea001

<https://seuelectronica.argentona.cat/verificador/verificadorfirma.asp>

Origen: Origen administració Estat d'elaboració: Original

Codi Segur de Validació

Url de validació

Metadades