

PLA D'ASSISTÈNCIA I SUPORT COMARCAL
als municipis en matèria de Protecció Civil

COMARCA DEL GIRONÈS

MARÇ DEL 2020

Equip redactor SSTT CCGironès

VERSIÓ PÚBLICA



ÍNDIX GENERAL

PREÀMBUL DEL PAS

MUNICIPIS ADHERITS

DOCUMENT PRINCIPAL

***DOCUMENT D'ASSISTÈNCIA I SUPORT EN LA
PLANIFICACIÓ I LA PREVENCIÓ***

***DOCUMENT D'ASSISTÈNCIA I SUPORT
EN LES EMERGÈNCIES***

***DOCUMENT D'ASSISTÈNCIA I SUPORT
EN EL RETORN A LA NORMALITAT***

ANNEXES GENERALS

PROGRAMA D'IMPLANTACIÓ I MANTENIMENT

PLA D'ASSISTÈNCIA I SUPORT COMARCAL
als municipis en matèria de Protecció Civil

COMARCA DEL GIRONÈS

PREÀMBUL

1. OBJECTE I JUSTIFICACIÓ DEL PAS

1.1 JUSTIFICACIÓ

La Llei 4/1997, de 20 de maig, de protecció civil defineix les comarques com als ens locals que participen en les tasques de protecció civil a Catalunya en diferents àmbits:

- Prestar suport, assistència i cooperació a les funcions municipals de protecció civil.
- Poden crear i mantenir un centre de coordinació d'emergències comarcals, amb delegació expressa dels municipis, que ha d'estar comunicat amb els centres municipals de coordinació operativa i el CECAT.
- Elaborar i aprovar els plans d'assistència i suport en matèria de protecció civil per als municipis de llur àmbit (s'estableixen per reglament el contingut i procediment d'aprovació).

1.2. NECESSITATS DEL PLA D'ASSISTÈNCIA I SUPORT

La comarca del Gironès engloba 27 municipis amb una població total aproximada de 184.187 habitants (Font Idescat, 2012). D'aquests municipis cal remarcar sobretot l'existència de 5 municipis de menys de 500 habitants, 10 d'ells amb una població per sota dels 2.000 habitants, 8 municipis per sota els 5.000 habitants, amb només 4 que superen la barrera dels 5.000 habitants, destacant els municipis de Salt i Girona que es desmarquen per sobre els 10.000 i 50.000 habitants respectivament.

Aquest fet genera una problemàtica de gestió dels serveis atès que el suport comarcal és imprescindible i cal fer-lo en diferents graus d'intensitat segons les característiques de cada municipi.

Els serveis d'abast comarcal són doncs interessants per tal de reduir el desequilibri territorial quan hi ha municipis que tenen molta extensió de terreny però disposen de pocs recursos i no poden tenir l'estructura mínima per a poder atendre les emergències. També cal tenir en compte els municipis que tenen menys territori però que les seves característiques i població fan que encara que tinguin recursos se'ls faci necessària una ajuda de coordinació en emergències de caràcter supracomarcal.

2. OBJECTE DEL DOCUMENT

Aquest document descriu les línies bàsiques de contingut del Pla d'assistència i suport del Gironès amb la finalitat de facilitar la redacció i sol·licitar un ajut per a realitzar-la.

Concretament els treballs que s'han realitzat consisteixen *en la redacció dels documents que integren el PAS.*

S'estudiarà la possibilitat de la creació d'una base de dades i una pàgina web com a primera eina de suport per a la gestió de les emergències a la comarca del Gironès.

3. OBJECTIUS DEL PLA D'ASSISTÈNCIA I SUPORT

Els objectius del Pla són:

- Donar suport als municipis de la comarca en la planificació, la prevenció, la gestió d'emergències supramunicipals i les actuacions posteriors a les emergències supramunicipals.
- Establir un manual d'emergències per a tots els serveis comarcals que ho requereixin.
- Determinar la viabilitat d'una estructura tècnico-administrativa comarcal que s'adapti a les necessitats dels serveis de protecció civil de la comarca.

4. CONTINGUT DEL PLA D'ASSISTÈNCIA I SUPORT

S'estructura en quatre parts:

- Document principal. És el document que conté els punts bàsics i que poden ser necessaris en qualsevol dels altres documents.
- Document d'assistència i suport en la planificació, prevenció i gestió d'emergències supramunicipals. És el document que inclou les indicacions per a donar assistència i suport als municipis que s'integrin al pla, en les tasques de redacció i d'implantació dels plans d'emergència, de prevenció i previsió dels riscos, de les campanyes d'informació a la població,...
- Document d'assistència i suport durant les emergències. És el document que inclou les indicacions per a donar assistència i suport als municipis que s'integrin al pla, quan hi hagi una emergència supramunicipal. També conté el pla d'emergències destinat als serveis comarcals com l'assistència social, el transport escolar, esports, avituallament, locals d'acollida, la recollida selectiva, els serveis tècnics, ... Aquests es notificaran als municipis per integrar-los als plans municipals afectats.
- Document d'assistència i suport per a fer possible el retorn a la normalitat. És el document que inclou les indicacions per a donar assistència i suport als municipis, que s'integrin al pla, en les tasques de rehabilitació, de recuperació dels serveis bàsics, i de sol·licitud d'ajudes i/o subvencions.

PLA D'ASSISTÈNCIA I SUPORT COMARCAL
als municipis en matèria de Protecció Civil

COMARCA DEL GIRONÈS

CONVENIS AJUNTAMENTS

MARÇ 2020



Adhesió de l'Ajuntament per la col.laboració en l'elaboració i actualització del Pla d'assistència i suport en matèria de protecció civil de la comarca del Gironès elaborat pel Consell Comarcal del Gironès.

Girona, 6 de juny de 2012

Reunits d'una banda el senyor Jaume Busquets i Arnau, el qual actua en nom i representació del Consell Comarcal del Gironès (CCG), en ús de les facultats de representació concedides per l'article 13 del Decret Legislatiu 4/2003, de 4 de novembre, pel qual s'aprova el text refós de la Llei de l'Organització Comarcal de Catalunya.

I, de l'altra, el senyor «Nom_alcalde» «Cognom1_alcalde» «Cognom2_alcalde», el qual actua en nom i representació de l'«Ajuntament» (Gironès), en ús de les facultats de representació concedides per l'article 53 del Decret Legislatiu 2/2003, de 28 d'abril, pel qual s'aprova el Text refós de la Llei municipal i de règim local de Catalunya.

MOTIVACIÓ

I- Que la Llei 4/1997, de 20 de maig, de protecció civil de Catalunya. (Correcció d'errades en el DOGC núm. 2406, pàg. 6158, de 5.6.1997) (DOGC 2401 de 29.05.1997) en el seu article 50, defineix i regula els PAS:

- 1. Els consells comarcals són entitats que participen en les tasques de protecció civil a Catalunya. Exerceixen les funcions establertes per aquesta Llei i qualsevol altra normativa que, sense contravenir-la, resulti necessària en l'àmbit de llur col·lectivitat per a la protecció de les persones, dels béns i del medi ambient.*
- 2. Els consells comarcals han de prestar suport, assistència i cooperació a les funcions municipals de protecció civil.*
- 3. Els consells comarcals poden crear i mantenir un centre de coordinació d'emergències comarcals, per delegació expressa dels municipis interessats, que ha d'estar comunicat i s'ha de coordinar amb els centres municipals de coordinació operativa i amb el CECAT.*
- 4. Correspon als consells comarcals d'elaborar i aprovar els plans d'assistència i suport en matèria de protecció civil, per als municipis de llur àmbit. S'han d'establir per reglament el contingut i el procediment per a aprovar-los.*
- 5. Aquests plans han d'ésser homologats per la Comissió de Protecció Civil de Catalunya i han de respectar els plans municipals de protecció civil.*

II. Que d'acord amb els principis de les relacions entre les administracions públiques, el Consell Comarcal del Gironès i els Ajuntaments de la comarca interessats fixen voluntàriament aquesta voluntat de col.laboració mitjançant aquesta adhesió.

ADHESIÓ

PRIMER- És objecte d'aquest document establir les condicions de col.laboració entre el Consell Comarcal del Gironès i l'«Ajuntament» per dur a terme la

redacció del Pla d'Assistència i Suport en matèria de Protecció Civil de la comarca del Gironès.

SEGON- L'«Ajuntament» facilitarà al Consell Comarcal tota la documentació i informació necessària per a dur a terme l'objecte del present conveni. Igualment, l'Ajuntament autoritza al CCG perquè obtingui la informació i la cooperació d'altres administracions públiques, incloses les dades personals que es requereixin per elaborar el Pla.

TERCER- El Consell Comarcal posarà els mitjans necessaris per a la redacció i homologació del Pla d'Assistència i Suport en matèria de protecció civil a la comarca del Gironès.

QUART- Les parts signants estan obligades al compliment del que estableix la Llei Orgànica 15/1999, de 13 de desembre, de Protecció de Dades de Caràcter Personal (arts. 11.5 i 21), i en aquest sentit, es podran tractar les dades personals facilitades per a la realització de les activitats objecte del present conveni en els termes que en ell s'estableixen i d'acord amb les instruccions facilitades pels responsables del seu seguiment.

Així mateix, es comprometen a no aplicar ni utilitzar les esmentades dades personals per a una finalitat diferent que no sigui la prestació del servei objecte del conveni i a establir les mesures de seguretat de naturalesa tècnica i organitzativa necessàries per garantir la seguretat de les dades personals i evitar la seva alteració, tractament o accés no autoritzat d'acord amb el que estableix el Reial Decret 994/1999, de 11 de juny, pel qual s'aprova el Reglament de Mesures de Seguretat de Fitxers que contenen dades personals, en el nivell que li correspongui segons indiquen els articles 3 i 4.

CINQUÈ- Aquest document d'adhesió serà vigent des de la seva signatura fins que finalitzi l'objecte d'aquest.

SISÈ- Són causes de resolució:

- La finalització del termini de vigència.*
- El mutu acord de les parts.*

SETÈ - Jurisdicció competent:

Les qüestions litigioses que puguin sorgir en la interpretació i compliment del conveni seran resoltes per acord de les parts i a falta d'aquest es podran sotmetre a la jurisdicció contenciosa administrativa.

I, en prova de conformitat, les parts signen aquest conveni en exemplar duplicat en la data assenyalada en l'encapçalament.

President

Alcalde

Jaume Busquets i Arnau

*«Nom_alcalde» «Cognom1_alcalde»
«Cognom2_alcalde»*

LLISTAT MUNICIPIS ADHERITS

Consten adherits els següents municipis de la comarca:

- **Aiguaviva**
- **Bescanó**
- **Bordils**
- **Campllong**
- **Canet d'Adri**
- **Cassà de la Selva**
- **Celrà**
- **Cervià de Ter**
- **Flaçà**
- **Fornells de la Selva**
- **Juià**
- **Llagostera**
- **Llambilles**
- **Madremanya**
- **Quart**
- **Salt**
- **Sant Andreu Salou**
- **Sant Gregori**
- **Sant Joan de Mollet**
- **Sant Jordi Desvalls**
- **Sant Julià de Ramis**
- **Sant Martí de Llémena**
- **Sant Martí Vell**
- **Sarrià de Ter**
- **Vilablareix**
- **Viladasens**

Adhesió de l'Ajuntament per la col·laboració en l'elaboració i actualització del Pla d'assistència i suport en matèria de protecció civil de la comarca del Gironès elaborat pel Consell Comarcal del Gironès.


Girona, 6 de juny de 2012

Reunits d'una banda el senyor Jaume Busquets i Arnau, president del Consell Comarcal del Gironès (CCG), en ús de les facultats de representació concedides per l'article 13 del Decret Legislatiu 4/2003, de 4 de novembre, pel qual s'aprova el text refós de la Llei de l'organització comarcal de Catalunya.

I, de l'altra, el senyor Joaquim Mateu i Bosch, alcalde de l'ajuntament d'Aiguaviva (Gironès), en ús de les facultats de representació concedides per l'article 53 del Decret Legislatiu 2/2003, de 28 d'abril, pel qual s'aprova el Text refós de la Llei municipal i de règim local de Catalunya.

MOTIVACIÓ

I- Que la Llei 4/1997, de 20 de maig, de protecció civil de Catalunya. (Correcció d'errades en el DOGC núm. 2406, pàg. 6158, de 5.6.1997) (DOGC 2401 de 29.05.1997) en el seu article 50, defineix i regula els PAS:

- 
1. Els consells comarcals són entitats que participen en les tasques de protecció civil a Catalunya. Exerceixen les funcions establertes per aquesta Llei i qualsevol altra normativa que, sense contravenir-la, resulti necessària en l'àmbit de llur col·lectivitat per a la protecció de les persones, dels béns i del medi ambient.
 2. Els consells comarcals han de prestar suport, assistència i cooperació a les funcions municipals de protecció civil.
 3. Els consells comarcals poden crear i mantenir un centre de coordinació d'emergències comarcals, per delegació expressa dels municipis interessats, que ha d'estar comunicat i s'ha de coordinar amb els centres municipals de coordinació operativa i amb el CECAT.
 4. Correspon als consells comarcals d'elaborar i aprovar els plans d'assistència i suport en matèria de protecció civil, per als municipis de llur àmbit. S'han d'establir per reglament el contingut i el procediment per a aprovar-los.
 5. Aquests plans han d'ésser homologats per la Comissió de Protecció Civil de Catalunya i han de respectar els plans municipals de protecció civil.

II. Que d'acord amb els principis de les relacions entre les administracions públiques, el Consell Comarcal del Gironès i els Ajuntaments de la comarca interessats fixen voluntàriament aquesta voluntat de col·laboració mitjançant aquesta adhesió.

ADHESIÓ

PRIMER- És objecte d'aquest document establir les condicions de col·laboració entre el Consell Comarcal del Gironès i l'ajuntament d'Aiguaviva per dur a terme

la redacció del *Pla d'Assistència i Suport en matèria de Protecció Civil de la comarca del Gironès*.

SEGON- L'ajuntament d'Aiguaviva facilitarà al Consell Comarcal tota la documentació i informació necessària per a dur a terme l'objecte del present conveni. Igualment, l'Ajuntament autoritza al CCG perquè obtingui la informació i la cooperació d'altres administracions públiques, incloses les dades personals que es requereixin per elaborar el Pla.

TERCER- El Consell Comarcal posarà els mitjans necessaris per a la redacció i homologació del Pla d'Assistència i Suport en matèria de protecció civil a la comarca del Gironès.

QUART- Les parts signants estan obligades al compliment del que estableix la Llei Orgànica 15/1999, de 13 de desembre, de Protecció de Dades de Caràcter Personal (arts. 11.5 i 21), i en aquest sentit, es podran tractar les dades personals facilitades per a la realització de les activitats objecte del present conveni en els termes que en ell s'estableixen i d'acord amb les instruccions facilitades pels responsables del seu seguiment.

Així mateix, es comprometen a no aplicar ni utilitzar les esmentades dades personals per a una finalitat diferent que no sigui la prestació del servei objecte del conveni i a establir les mesures de seguretat de naturalesa tècnica i organitzativa necessàries per garantir la seguretat de les dades personals i evitar la seva alteració, tractament o accés no autoritzat d'acord amb el que estableix el Reial Decret 994/1999, de 11 de juny, pel qual s'aprova el Reglament de Mesures de Seguretat de Fitxers que contenen dades personals, en el nivell que li correspongui segons indiquen els articles 3 i 4.

CINQUÈ- Aquest document d'adhesió serà vigent des de la seva signatura fins que finalitzi l'objecte d'aquest.

SISÈ- Són causes de resolució:



- La finalització del termini de vigència.
- El mutu acord de les parts.

SETÈ - Jurisdicció competent:

Les qüestions litigioses que puguin sorgir en la interpretació i compliment del conveni seran resoltes per acord de les parts i a falta d'aquest es podran sotmetre a la jurisdicció contenciosa administrativa.

I, en prova de conformitat, les parts signen aquest conveni en exemplar duplicat en la data assenyalada en l'encapçalament.

President



Jaume Busquets i Arnau

Alcalde



Joaquim Mateu i Bosch

Adhesió de l'Ajuntament per la col·laboració en l'elaboració i actualització del Pla d'assistència i suport en matèria de protecció civil de la comarca del Gironès elaborat pel Consell Comarcal del Gironès.

Girona, 6 de juny de 2012

Reunits d'una banda el senyor Jaume Busquets i Arnau, president del Consell Comarcal del Gironès (CCG), en ús de les facultats de representació concedides per l'article 13 del Decret Legislatiu 4/2003, de 4 de novembre, pel qual s'aprova el text refós de la Llei de l'organització comarcal de Catalunya.

I, de l'altra, el senyor Xavier Soy i Soler, alcalde de l'ajuntament de Bescanó (Gironès), en ús de les facultats de representació concedides per l'article 53 del Decret Legislatiu 2/2003, de 28 d'abril, pel qual s'aprova el Text refós de la Llei municipal i de règim local de Catalunya.

MOTIVACIÓ

I- Que la Llei 4/1997, de 20 de maig, de protecció civil de Catalunya. (Correcció d'errades en el DOGC núm. 2406, pàg. 6158, de 5.6.1997) (DOGC 2401 de 29.05.1997) en el seu article 50, defineix i regula els PAS:

1. Els consells comarcals són entitats que participen en les tasques de protecció civil a Catalunya. Exerceixen les funcions establertes per aquesta Llei i qualsevol altra normativa que, sense contravenir-la, resulti necessària en l'àmbit de llur col·lectivitat per a la protecció de les persones, dels béns i del medi ambient.
2. Els consells comarcals han de prestar suport, assistència i cooperació a les funcions municipals de protecció civil.
3. Els consells comarcals poden crear i mantenir un centre de coordinació d'emergències comarcals, per delegació expressa dels municipis interessats, que ha d'estar comunicat i s'ha de coordinar amb els centres municipals de coordinació operativa i amb el CECAT.
4. Correspon als consells comarcals d'elaborar i aprovar els plans d'assistència i suport en matèria de protecció civil, per als municipis de llur àmbit. S'han d'establir per reglament el contingut i el procediment per a aprovar-los.
5. Aquests plans han d'ésser homologats per la Comissió de Protecció Civil de Catalunya i han de respectar els plans municipals de protecció civil.

II. Que d'acord amb els principis de les relacions entre les administracions públiques, el Consell Comarcal del Gironès i els Ajuntaments de la comarca interessats fixen voluntàriament aquesta voluntat de col·laboració mitjançant aquesta adhesió.

ADHESIÓ

PRIMER- És objecte d'aquest document establir les condicions de col·laboració entre el Consell Comarcal del Gironès i l'ajuntament de Bescanó per dur a terme la redacció del Pla d'Assistència i Suport en matèria de Protecció Civil de la comarca del Gironès.

SEGON- L'ajuntament de Bescanó facilitarà al Consell Comarcal tota la documentació i informació necessària per a dur a terme l'objecte del present conveni. Igualment, l'Ajuntament autoritza al CCG perquè obtingui la informació i la cooperació d'altres administracions públiques, incloses les dades personals que es requereixin per elaborar el Pla.

TERCER- El Consell Comarcal posarà els mitjans necessaris per a la redacció i homologació del Pla d'Assistència i Suport en matèria de protecció civil a la comarca del Gironès.

QUART- Les parts signants estan obligades al compliment del que estableix la Llei Orgànica 15/1999, de 13 de desembre, de Protecció de Dades de Caràcter Personal (arts. 11.5 i 21), i en aquest sentit, es podran tractar les dades personals facilitades per a la realització de les activitats objecte del present conveni en els termes que en ell s'estableixen i d'acord amb les instruccions facilitades pels responsables del seu seguiment.

Així mateix, es comprometen a no aplicar ni utilitzar les esmentades dades personals per a una finalitat diferent que no sigui la prestació del servei objecte del conveni i a establir les mesures de seguretat de naturalesa tècnica i organitzativa necessàries per garantir la seguretat de les dades personals i evitar la seva alteració, tractament o accés no autoritzat d'acord amb el que estableix el Reial Decret 994/1999, de 11 de juny, pel qual s'aprova el Reglament de Mesures de Seguretat de Fitxers que contenen dades personals, en el nivell que li correspongui segons indiquen els articles 3 i 4.

CINQUÈ- Aquest document d'adhesió serà vigent des de la seva signatura fins que finalitzi l'objecte d'aquest.

SISÈ- Són causes de resolució:


- La finalització del termini de vigència.
- El mutu acord de les parts.

SETÈ - Jurisdicció competent:

Les qüestions litigioses que puguin sorgir en la interpretació i compliment del conveni seran resoltes per acord de les parts i a falta d'aquest es podran sotmetre a la jurisdicció contenciosa administrativa.

I, en prova de conformitat, les parts signen aquest conveni en exemplar duplicat en la data assenyalada en l'encapçalament.

President

The image shows a blue ink signature of Jaume Busquets i Arnau written over a diamond-shaped official seal. The seal contains the text 'CONSELL COMARCAL DEL GIRONÈS' and a central emblem.

Jaume Busquets i Arnau

Alcalde

The image shows a blue ink signature of Xavier Soy i Soler written over a rectangular official seal. The seal contains the text 'AJUNTAMENT DE BESCANÓ DEL GIRONÈS' and a central emblem.

Xavier Soy i Soler



AJUNTAMENT DE BORDILS

Adhesió de l'Ajuntament de Bordils per la col·laboració en l'elaboració i actualització del *Pla d'assistència i suport en matèria de protecció civil de la comarca del Gironès* elaborat pel Consell Comarcal del Gironès.

Girona, 8 de juny de 2012

Reunits d'una banda el senyor Jaume Busquets i Arnau, el qual actua en nom i representació del Consell Comarcal del Gironès (CCG), en ús de les facultats de representació concedides per l'article 13 del Decret Legislatiu 4/2003, de 4 de novembre, pel qual s'aprova el text refós de la Llei de l'Organització Comarcal de Catalunya.

I, de l'altra, el senyor Albert Serrats Llach, el qual actua en nom i representació de l'Ajuntament de Bordils (Gironès), en ús de les facultats de representació concedides per l'article 53 del Decret Legislatiu 2/2003, de 28 d'abril, pel qual s'aprova el Text refós de la Llei municipal i de règim local de Catalunya.

MOTIVACIÓ

I- Que la Llei 4/1997, de 20 de maig, de protecció civil de Catalunya. (Correcció d'errades en el DOGC núm. 2406, pàg. 6158, de 5.6.1997) (DOGC 2401 de 29.05.1997) en el seu article 50, defineix i regula els PAS:

1. Els consells comarcals són entitats que participen en les tasques de protecció civil a Catalunya. Exerceixen les funcions establertes per aquesta Llei i qualsevol altra normativa que, sense contravenir-la, resulti necessària en l'àmbit de llur col·lectivitat per a la protecció de les persones, dels béns i del medi ambient.
2. Els consells comarcals han de prestar suport, assistència i cooperació a les funcions municipals de protecció civil.
3. Els consells comarcals poden crear i mantenir un centre de coordinació d'emergències comarcals, per delegació expressa dels municipis interessats, que ha d'estar comunicat i s'ha de coordinar amb els centres



AJUNTAMENT DE BORDILS

municipals de coordinació operativa i amb el CECAT.

4. Correspon als consells comarcals d'elaborar i aprovar els plans d'assistència i suport en matèria de protecció civil, per als municipis de llur àmbit. S'han d'establir per reglament el contingut i el procediment per a aprovar-los.

5. Aquests plans han d'ésser homologats per la Comissió de Protecció Civil de Catalunya i han de respectar els plans municipals de protecció civil.

II. Que d'acord amb els principis de les relacions entre les administracions públiques, el Consell Comarcal del Gironès i els Ajuntaments de la comarca interessats fixen voluntàriament aquesta voluntat de col·laboració mitjançant aquesta adhesió.

ADHESIÓ

PRIMER- És objecte d'aquest document establir les condicions de col·laboració entre el Consell Comarcal del Gironès i l'Ajuntament de Bordils per dur a terme la redacció del *Pla d'Assistència i Suport en matèria de Protecció Civil de la comarca del Gironès*.

SEGON- L'Ajuntament de Bordils facilitarà al Consell Comarcal tota la documentació i informació necessària per a dur a terme l'objecte del present conveni. Igualment, l'Ajuntament autoritza al CCG perquè obtingui la informació i la cooperació d'altres administracions públiques, incloses les dades personals que es requereixin per elaborar el Pla.

TERCER- El Consell Comarcal posarà els mitjans necessaris per a la redacció i homologació del Pla d'Assistència i Suport en matèria de protecció civil a la comarca del Gironès.

QUART- Les parts signants estan obligades al compliment del que estableix la Llei Orgànica 15/1999, de 13 de desembre, de Protecció de Dades de Caràcter Personal (arts. 11.5 i 21), i en aquest sentit, es podran tractar les dades personals facilitades per a la realització de les activitats objecte del present conveni en els termes que en ell s'estableixen i d'acord amb les instruccions facilitades pels responsables del seu seguiment.

Així mateix, es comprometen a no aplicar ni utilitzar les esmentades dades personals per a una finalitat diferent que no sigui la prestació del

servei objecte del conveni i a establir les mesures de seguretat de naturalesa tècnica i organitzativa necessàries per garantir la seguretat de les dades personals i evitar la seva alteració, tractament o accés no autoritzat d'acord amb el que estableix el Reial Decret 994/1999, de 11 de juny, pel qual s'aprova el Reglament de Mesures de Seguretat de Fitxers que contenen dades personals, en el nivell que li correspongui segons indiquen els articles 3 i 4.

CINQUÈ- Aquest document d'adhesió serà vigent des de la seva signatura fins que finalitzi l'objecte d'aquest.

SISÈ- Són causes de resolució:

- La finalització del termini de vigència.
- El mutu acord de les parts.

SETÈ - Jurisdicció competent:

Les qüestions litigioses que puguin sorgir en la interpretació i compliment del conveni seran resoltes per acord de les parts i a falta d'aquest es podran sotmetre a la jurisdicció contenciosa administrativa.

I, en prova de conformitat, les parts signen aquest conveni en exemplar duplicat en la data assenyalada en l'encapçalament.

President



Jaume Busquets i Arnau

Alcalde



Albert Serrats Llach

Adhesió de l'Ajuntament per la col·laboració en l'elaboració i actualització del Pla d'assistència i suport en matèria de protecció civil de la comarca del Gironès elaborat pel Consell Comarcal del Gironès.

Girona, 6 de juny de 2012

Reunits d'una banda el senyor Jaume Busquets i Arnau, president del Consell Comarcal del Gironès (CCG), en ús de les facultats de representació concedides per l'article 13 del Decret Legislatiu 4/2003, de 4 de novembre, pel qual s'aprova el text refós de la Llei de l'organització comarcal de Catalunya.

I, de l'altra, el senyor Lluís Freixas i Vilardell de l'ajuntament de Campllong (Gironès), en ús de les facultats de representació concedides per l'article 53 del Decret Legislatiu 2/2003 de 28 d'abril, pel qual s'aprova el Text refós de la Llei municipal i de règim local de Catalunya

MOTIVACIÓ

I- Que la Llei 4/1997, de 20 de maig, de protecció civil de Catalunya. (Correcció d'errades en el DOGC núm. 2406, pàg. 6158, de 5.6.1997) (DOGC 2401 de 29.05.1997) en el seu article 50, defineix i regula els PAS:

1. Els consells comarcals són entitats que participen en les tasques de protecció civil a Catalunya. Exerceixen les funcions establertes per aquesta Llei i qualsevol altra normativa que, sense contravenir-la, resulti necessària en l'àmbit de llur col·lectivitat per a la protecció de les persones, dels béns i del medi ambient.
2. Els consells comarcals han de prestar suport, assistència i cooperació a les funcions municipals de protecció civil.
3. Els consells comarcals poden crear i mantenir un centre de coordinació d'emergències comarcals, per delegació expressa dels municipis interessats, que ha d'estar comunicat i s'ha de coordinar amb els centres municipals de coordinació operativa i amb el CECAT.
4. Correspon als consells comarcals d'elaborar i aprovar els plans d'assistència i suport en matèria de protecció civil, per als municipis de llur àmbit. S'han d'establir per reglament el contingut i el procediment per a aprovar-los.
5. Aquests plans han d'ésser homologats per la Comissió de Protecció Civil de Catalunya i han de respectar els plans municipals de protecció civil.

II. Que d'acord amb els principis de les relacions entre les administracions públiques el Consell Comarcal del Gironès i els Ajuntaments de la comarca interessats fixen voluntàriament aquesta voluntat de col·laboració mitjançant aquesta adhesió.

ADHESIÓ

PRIMER- És objecte d'aquest document establir les condicions de col·laboració entre el Consell Comarcal del Gironès i l'ajuntament de Campllong per dur a terme la redacció del *Pla d'Assistència i Suport en matèria de Protecció Civil de la comarca del Gironès*.

SEGON- L'ajuntament de Campllong facilitarà al Consell Comarcal tota la documentació i informació necessària per a dur a terme l'objecte del present conveni. Igualment, l'Ajuntament autoritza al CCG perquè obtingui la informació i la cooperació d'altres administracions públiques, incloses les dades personals que es requereixin per elaborar el

Pla.

TERCER- El Consell Comarcal posarà els mitjans necessaris per a la redacció i homologació del Pla d'Assistència i Suport en matèria de protecció civil a la comarca del Gironès.

QUART- Les parts signants estan obligades al compliment del que estableix la Llei Orgànica 15/1999, de 13 de desembre, de Protecció de Dades de Caràcter Personal (arts. 11.5 i 21), i en aquest sentit, es podran tractar les dades personals facilitades per a la realització de les activitats objecte del present conveni en els termes que en ell s'estableixen i d'acord amb les instruccions facilitades pels responsables del seu seguiment.

Així mateix, es comprometen a no aplicar ni utilitzar les esmentades dades personals per a una finalitat diferent que no sigui la prestació del servei objecte del conveni i a establir les mesures de seguretat de naturalesa tècnica i organitzativa necessàries per garantir la seguretat de les dades personals i evitar la seva alteració, tractament o accés no autoritzat d'acord amb el que estableix el Reial Decret 994/1999, de 11 de juny, pel qual s'aprova el Reglament de Mesures de Seguretat de Fitxers que contenen dades personals, en el nivell que li correspongui segons indiquen els articles 3 i 4.

CINQUÈ- Aquest document d'adhesió serà vigent des de la seva signatura fins que finalitzi l'objecte d'aquest.

SISÈ- Són causes de resolució:

- La finalització del termini de vigència.
- El mutu acord de les parts.

SETÈ - Jurisdicció competent:


Les qüestions litigioses que puguin sorgir en la interpretació i compliment del conveni seran resoltes per acord de les parts i a falta d'aquest es podran sotmetre a la jurisdicció contenciosa administrativa.

I, en prova de conformitat, les parts signen aquest conveni en exemplar duplicat en la data assenyalada en l'encapçalament.



Jaume Busquets i Arnau

Alcalde



Lluís Freixas i Vilardell

Adhesió de l'Ajuntament per la col·laboració en l'elaboració i actualització del Pla d'assistència i suport en matèria de protecció civil de la comarca del Gironès elaborat pel Consell Comarcal del Gironès.

Girona, 6 de juny de 2012

Reunits d'una banda el senyor Jaume Busquets i Arnau, president del Consell Comarcal del Gironès (CCG), en ús de les facultats de representació concedides per l'article 13 del Decret Legislatiu 4/2003, de 4 de novembre, pel qual s'aprova el text refós de la Llei de l'organització comarcal de Catalunya.

I, de l'altra, el senyor Jaume Frigolé i Torrentà, alcalde de l'ajuntament de Canet d'Adri (Gironès), en ús de les facultats de representació concedides per l'article 53 del Decret Legislatiu 2/2003, de 28 d'abril, pel qual s'aprova el Text refós de la Llei municipal i de règim local de Catalunya.

MOTIVACIÓ

I- Que la Llei 4/1997, de 20 de maig, de protecció civil de Catalunya. (Correcció d'errades en el DOGC núm. 2406, pàg. 6158, de 5.6.1997) (DOGC 2401 de 29.05.1997) en el seu article 50, defineix i regula els PAS:

1. Els consells comarcals són entitats que participen en les tasques de protecció civil a Catalunya. Exerceixen les funcions establertes per aquesta Llei i qualsevol altra normativa que, sense contravenir-la, resulti necessària en l'àmbit de llur col·lectivitat per a la protecció de les persones, dels béns i del medi ambient.
2. Els consells comarcals han de prestar suport, assistència i cooperació a les funcions municipals de protecció civil.
3. Els consells comarcals poden crear i mantenir un centre de coordinació d'emergències comarcals, per delegació expressa dels municipis interessats, que ha d'estar comunicat i s'ha de coordinar amb els centres municipals de coordinació operativa i amb el CECAT.
4. Correspon als consells comarcals d'elaborar i aprovar els plans d'assistència i suport en matèria de protecció civil, per als municipis de llur àmbit. S'han d'establir per reglament el contingut i el procediment per a aprovar-los.
5. Aquests plans han d'ésser homologats per la Comissió de Protecció Civil de Catalunya i han de respectar els plans municipals de protecció civil.

II. Que d'acord amb els principis de les relacions entre les administracions públiques, el Consell Comarcal del Gironès i els Ajuntaments de la comarca interessats fixen voluntàriament aquesta voluntat de col·laboració mitjançant aquesta adhesió.

ADHESIÓ

PRIMER- És objecte d'aquest document establir les condicions de col·laboració entre el Consell Comarcal del Gironès i l'ajuntament de Canet d'Adri per dur a

terme la redacció del *Pla d'Assistència i Suport en matèria de Protecció Civil de la comarca del Gironès*.

SEGON- L'ajuntament de Canet d'Adri facilitarà al Consell Comarcal tota la documentació i informació necessària per a dur a terme l'objecte del present conveni. Igualment, l'Ajuntament autoritza al CCG perquè obtingui la informació i la cooperació d'altres administracions públiques, incloses les dades personals que es requereixin per elaborar el Pla.

TERCER- El Consell Comarcal posarà els mitjans necessaris per a la redacció i homologació del Pla d'Assistència i Suport en matèria de protecció civil a la comarca del Gironès.

QUART- Les parts signants estan obligades al compliment del que estableix la Llei Orgànica 15/1999, de 13 de desembre, de Protecció de Dades de Caràcter Personal (arts. 11.5 i 21), i en aquest sentit, es podran tractar les dades personals facilitades per a la realització de les activitats objecte del present conveni en els termes que en ell s'estableixen i d'acord amb les instruccions facilitades pels responsables del seu seguiment.

Així mateix, es comprometen a no aplicar ni utilitzar les esmentades dades personals per a una finalitat diferent que no sigui la prestació del servei objecte del conveni i a establir les mesures de seguretat de naturalesa tècnica i organitzativa necessàries per garantir la seguretat de les dades personals i evitar la seva alteració, tractament o accés no autoritzat d'acord amb el que estableix el Reial Decret 994/1999, de 11 de juny, pel qual s'aprova el Reglament de Mesures de Seguretat de Fitxers que contenen dades personals, en el nivell que li correspongui segons indiquen els articles 3 i 4.

CINQUÈ- Aquest document d'adhesió serà vigent des de la seva signatura fins que finalitzi l'objecte d'aquest.

SISÈ- Són causes de resolució:


- La finalització del termini de vigència.
- El mutu acord de les parts.

SETÈ - Jurisdicció competent:

Les qüestions litigioses que puguin sorgir en la interpretació i compliment del conveni seran resoltes per acord de les parts i a falta d'aquest es podran sotmetre a la jurisdicció contenciosa administrativa.

I, en prova de conformitat, les parts signen aquest conveni en exemplar duplicat en la data assenyalada en l'encapçalament.

President



Jaume Busquets i Arnau

Alcalde



Jaume Frigolé i Torrentà





Ajuntament de Celrà

ADHESIÓ DE L'AJUNTAMENT PER LA COL·LABORACIÓ EN L'ELABORACIÓ I ACTUALITZACIÓ DEL PLA D'ASSISTÈNCIA I SUPORT EN MATÈRIA DE PROTECCIÓ CIVIL DE LA COMARCA DEL GIRONÈS ELABORAT PEL CONSELL COMARCAL DEL GIRONÈS.

Girona,

Reunits d'una banda el senyor Jaume Busquets i Arnau, el qual actua en nom i representació del Consell Comarcal del Gironès (CCG), en ús de les facultats de representació concedides per l'article 13 del Decret Legislatiu 4/2003, de 4 de novembre, pel qual s'aprova el text refós de la Llei de l'Organització Comarcal de Catalunya.

I, de l'altra, el senyor Daniel Cornellà Detrell, el qual actua en nom i representació de l'Ajuntament de Celrà, en ús de les facultats de representació concedides per l'article 53 del Decret Legislatiu 2/2003, de 28 d'abril, pel qual s'aprova el Text refós de la Llei municipal i de règim local de Catalunya.

MOTIVACIÓ

I- Que la Llei 4/1997, de 20 de maig, de protecció civil de Catalunya (correcció d'errades en el DOGC núm. 2406, pàg. 6158, de 5.6.1997) (DOGC 2401 de 29.05.1997) en el seu article 50, defineix i regula els PAS:

1. Els consells comarcals són entitats que participen en les tasques de protecció civil a Catalunya. Exerciten les funcions establertes per aquesta Llei i qualsevol altra normativa que, sense contravenir-la, resulti necessària en l'àmbit de llur col·lectivitat per a la protecció de les persones, dels béns i del medi ambient.
2. Els consells comarcals han de prestar suport, assistència i cooperació a les funcions municipals de protecció civil.
3. Els consells comarcals poden crear i mantenir un centre de coordinació d'emergències comarcals, per delegació expressa dels municipis interessats, que ha d'estar comunicat i s'ha de coordinar amb els centres municipals de coordinació operativa i amb el CECAT.
4. Correspon als consells comarcals d'elaborar i aprovar els plans d'assistència i suport en matèria de protecció civil, per als municipis de llur àmbit. S'han d'establir per reglament el contingut i el procediment per a aprovar-los.
5. Aquests plans han d'ésser homologats per la Comissió de Protecció Civil de Catalunya i han de respectar els plans municipals de protecció civil.

II. Que d'acord amb els principis de les relacions entre les administracions públiques, el Consell Comarcal del Gironès i els ajuntaments de la comarca interessats fixen voluntàriament aquesta voluntat de col·laboració mitjançant aquesta adhesió.

ADHESIÓ

PRIMER.- És objecte d'aquest document establir les condicions de col·laboració entre el Consell Comarcal del Gironès i l'Ajuntament de Celrà per dur a terme la

redacció del Pla d'Assistència i Suport en matèria de Protecció Civil de la comarca del Gironès.

SEGON.- L'Ajuntament de Celrà facilitarà al Consell Comarcal tota la documentació i informació necessària per a dur a terme l'objecte del present conveni. Igualment, l'Ajuntament autoritza al CCG perquè obtingui la informació i la cooperació d'altres administracions públiques, incloses les dades personals que es requereixin per elaborar el pla.

TERCER.- El Consell Comarcal posarà els mitjans necessaris per a la redacció i homologació del Pla d'Assistència i Suport en matèria de protecció civil a la comarca del Gironès.

QUART.- Les parts signants estan obligades al compliment del que estableix la Llei Orgànica 15/1999, de 13 de desembre, de Protecció de Dades de Caràcter Personal (arts. 11.5 i 21) i, en aquest sentit, es podran tractar les dades personals facilitades per a la realització de les activitats objecte del present conveni en els termes que en ell s'estableixen i d'acord amb les instruccions facilitades pels responsables del seu seguiment.

Així mateix, es comprometen a no aplicar ni utilitzar les esmentades dades personals per a una finalitat diferent que no sigui la prestació del servei objecte del conveni i a establir les mesures de seguretat de naturalesa tècnica i organitzativa necessàries per garantir la seguretat de les dades personals i evitar la seva alteració, tractament o accés no autoritzat d'acord amb el que estableix el Reial Decret 994/1999, d'11 de juny, pel qual s'aprova el Reglament de Mesures de Seguretat de Fitxers que contenen dades personals, en el nivell que li correspongui segons indiquen els articles 3 i 4.

CINQUÈ.- Aquest document d'adhesió serà vigent des de la seva signatura fins que finalitzi l'objecte d'aquest.

SISÈ.- Són causes de resolució:

- ✓ La finalització del Termini de vigència.
- ✓ El mutu acord de les parts.

SETÈ.- Jurisdicció competent: les qüestions litigioses que puguin sorgir en la interpretació i compliment del conveni seran resoltes per acord de les parts i a falta d'aquest es podran sotmetre a la jurisdicció contenciosa administrativa.

I, en prova de conformitat, les parts signen aquest conveni en exemplar duplicat en la data assenyalada en l'encapçalament.

El President del
Consell Comarcal del Gironès



JAUME BUSQUETS ARNAU

L'Alcalde de
l'Ajuntament de Celrà



DANIEL CORNELLÀ DETRELL

Adhesió de l'Ajuntament per la col·laboració en l'elaboració i actualització del Pla d'assistència i suport en matèria de protecció civil de la comarca del Gironès elaborat pel Consell Comarcal del Gironès.

Girona, 6 de juny de 2012

Reunits d'una banda el senyor Jaume Busquets i Arnau, president del Consell Comarcal del Gironès (CCG), en ús de les facultats de representació concedides per l'article 13 del Decret Legislatiu 4/2003, de 4 de novembre, pel qual s'aprova el text refós de la Llei de l'organització comarcal de Catalunya.

I, de l'altra, el senyor Josep Perich i Pons, alcalde de l'ajuntament de Flaçà (Gironès), en ús de les facultats de representació concedides per l'article 53 del Decret Legislatiu 2/2003, de 28 d'abril, pel qual s'aprova el Text refós de la Llei municipal i de règim local de Catalunya.

MOTIVACIÓ

I- Que la Llei 4/1997, de 20 de maig, de protecció civil de Catalunya. (Correcció d'errades en el DOGC núm. 2406, pàg. 6158, de 5.6.1997) (DOGC 2401 de 29.05.1997) en el seu article 50, defineix i regula els PAS:

1. Els consells comarcals són entitats que participen en les tasques de protecció civil a Catalunya. Exerceixen les funcions establertes per aquesta Llei i qualsevol altra normativa que, sense contravenir-la, resulti necessària en l'àmbit de llur col·lectivitat per a la protecció de les persones, dels béns i del medi ambient.
2. Els consells comarcals han de prestar suport, assistència i cooperació a les funcions municipals de protecció civil.
3. Els consells comarcals poden crear i mantenir un centre de coordinació d'emergències comarcals, per delegació expressa dels municipis interessats, que ha d'estar comunicat i s'ha de coordinar amb els centres municipals de coordinació operativa i amb el CECAT.
4. Correspon als consells comarcals d'elaborar i aprovar els plans d'assistència i suport en matèria de protecció civil, per als municipis de llur àmbit. S'han d'establir per reglament el contingut i el procediment per a aprovar-los.
5. Aquests plans han d'ésser homologats per la Comissió de Protecció Civil de Catalunya i han de respectar els plans municipals de protecció civil.

II. Que d'acord amb els principis de les relacions entre les administracions públiques, el Consell Comarcal del Gironès i els Ajuntaments de la comarca interessats fixen voluntàriament aquesta voluntat de col·laboració mitjançant aquesta adhesió.

ADHESIÓ

PRIMER- És objecte d'aquest document establir les condicions de col·laboració entre el Consell Comarcal del Gironès i l'ajuntament de Flaçà per dur a terme la

redacció del Pla d'Assistència i Suport en matèria de Protecció Civil de la comarca del Gironès.

SEGON- L'ajuntament de Flaçà facilitarà al Consell Comarcal tota la documentació i informació necessària per a dur a terme l'objecte del present conveni. Igualment, l'Ajuntament autoritza al CCG perquè obtingui la informació i la cooperació d'altres administracions públiques, incloses les dades personals que es requereixin per elaborar el Pla.

TERCER- El Consell Comarcal posarà els mitjans necessaris per a la redacció i homologació del Pla d'Assistència i Suport en matèria de protecció civil a la comarca del Gironès.

QUART- Les parts signants estan obligades al compliment del que estableix la Llei Orgànica 15/1999, de 13 de desembre, de Protecció de Dades de Caràcter Personal (arts. 11.5 i 21), i en aquest sentit, es podran tractar les dades personals facilitades per a la realització de les activitats objecte del present conveni en els termes que en ell s'estableixen i d'acord amb les instruccions facilitades pels responsables del seu seguiment.

Així mateix, es comprometen a no aplicar ni utilitzar les esmentades dades personals per a una finalitat diferent que no sigui la prestació del servei objecte del conveni i a establir les mesures de seguretat de naturalesa tècnica i organitzativa necessàries per garantir la seguretat de les dades personals i evitar la seva alteració, tractament o accés no autoritzat d'acord amb el que estableix el Reial Decret 994/1999, de 11 de juny, pel qual s'aprova el Reglament de Mesures de Seguretat de Fitxers que contenen dades personals, en el nivell que li correspongui segons indiquen els articles 3 i 4.

CINQUÈ- Aquest document d'adhesió serà vigent des de la seva signatura fins que finalitzi l'objecte d'aquest.

SISÈ- Són causes de resolució:

- La finalització del termini de vigència.
- El mutu acord de les parts.

SETÈ - Jurisdicció competent:

Les qüestions litigioses que puguin sorgir en la interpretació i compliment del conveni seran resoltes per acord de les parts i a falta d'aquest es podran sotmetre a la jurisdicció contenciosa administrativa.


I, en prova de conformitat, les parts signen aquest conveni en exemplar duplicat en la data assenyalada en l'encapçalament.

President



Jaume Busquets i Arnau

Alcalde



Josep Perich i Pons



Adhesió de l'Ajuntament per la col·laboració en l'elaboració i actualització del Pla d'assistència i suport en matèria de protecció civil de la comarca del Gironès elaborat pel Consell Comarcal del Gironès.

Girona, 6 de juny de 2012

Reunits d'una banda el senyor Jaume Busquets i Arnau, president del Consell Comarcal del Gironès (CCG), en ús de les facultats de representació concedides per l'article 13 del Decret Legislatiu 4/2003, de 4 de novembre, pel qual s'aprova el text refós de la Llei de l'organització comarcal de Catalunya.

I, de l'altra, el senyor Mateu Parera-Nieto i Perich, alcalde de l'ajuntament de Fornells de la Selva (Gironès), en ús de les facultats de representació concedides per l'article 53 del Decret Legislatiu 2/2003, de 28 d'abril, pel qual s'aprova el Text refós de la Llei municipal i de règim local de Catalunya.

MOTIVACIÓ

I- Que la Llei 4/1997, de 20 de maig, de protecció civil de Catalunya. (Correcció d'errades en el DOGC núm. 2406, pàg. 6158, de 5.6.1997) (DOGC 2401 de 29.05.1997) en el seu article 50, defineix i regula els PAS:

1. Els consells comarcals són entitats que participen en les tasques de protecció civil a Catalunya. Exerceixen les funcions establertes per aquesta Llei i qualsevol altra normativa que, sense contravenir-la, resulti necessària en l'àmbit de llur col·lectivitat per a la protecció de les persones, dels béns i del medi ambient.
2. Els consells comarcals han de prestar suport, assistència i cooperació a les funcions municipals de protecció civil.
3. Els consells comarcals poden crear i mantenir un centre de coordinació d'emergències comarcals, per delegació expressa dels municipis interessats, que ha d'estar comunicat i s'ha de coordinar amb els centres municipals de coordinació operativa i amb el CECAT.
4. Correspon als consells comarcals d'elaborar i aprovar els plans d'assistència i suport en matèria de protecció civil, per als municipis de llur àmbit. S'han d'establir per reglament el contingut i el procediment per a aprovar-los.
5. Aquests plans han d'ésser homologats per la Comissió de Protecció Civil de Catalunya i han de respectar els plans municipals de protecció civil.

II. Que d'acord amb els principis de les relacions entre les administracions públiques, el Consell Comarcal del Gironès i els Ajuntaments de la comarca interessats fixen voluntàriament aquesta voluntat de col·laboració mitjançant aquesta adhesió.

ADHESIÓ

PRIMER- És objecte d'aquest document establir les condicions de col·laboració entre el Consell Comarcal del Gironès i l'ajuntament de Fornells de la Selva per

dur a terme la redacció del *Pla d'Assistència i Suport en matèria de Protecció Civil de la comarca del Gironès*.

SEGON- L'ajuntament de Fornells de la Selva facilitarà al Consell Comarcal tota la documentació i informació necessària per a dur a terme l'objecte del present conveni. Igualment, l'Ajuntament autoritza al CCG perquè obtingui la informació i la cooperació d'altres administracions públiques, incloses les dades personals que es requereixin per elaborar el Pla.

TERCER- El Consell Comarcal posarà els mitjans necessaris per a la redacció i homologació del Pla d'Assistència i Suport en matèria de protecció civil a la comarca del Gironès.

QUART- Les parts signants estan obligades al compliment del que estableix la Llei Orgànica 15/1999, de 13 de desembre, de Protecció de Dades de Caràcter Personal (arts. 11.5 i 21), i en aquest sentit, es podran tractar les dades personals facilitades per a la realització de les activitats objecte del present conveni en els termes que en ell s'estableixen i d'acord amb les instruccions facilitades pels responsables del seu seguiment.

Així mateix, es comprometen a no aplicar ni utilitzar les esmentades dades personals per a una finalitat diferent que no sigui la prestació del servei objecte del conveni i a establir les mesures de seguretat de naturalesa tècnica i organitzativa necessàries per garantir la seguretat de les dades personals i evitar la seva alteració, tractament o accés no autoritzat d'acord amb el que estableix el Reial Decret 994/1999, de 11 de juny, pel qual s'aprova el Reglament de Mesures de Seguretat de Fitxers que contenen dades personals, en el nivell que li correspongui segons indiquen els articles 3 i 4.

CINQUÈ- Aquest document d'adhesió serà vigent des de la seva signatura fins que finalitzi l'objecte d'aquest.

SISÈ- Són causes de resolució:

- La finalització del termini de vigència.
- El mutu acord de les parts.

SETÈ - Jurisdicció competent:

Les qüestions litigioses que puguin sorgir en la interpretació i compliment del conveni seran resoltes per acord de les parts i a falta d'aquest es podran sotmetre a la jurisdicció contenciosa administrativa.


I, en prova de conformitat, les parts signen aquest conveni en exemplar duplicat en la data assenyalada en l'encapçalament.

President

Alcalde



Jaume Busquets i Arnau



Mateu Parera-Nieto i Perich

Adhesió de l'Ajuntament per la col·laboració en l'elaboració i actualització del *Pla d'assistència i suport en matèria de protecció civil de la comarca del Gironès* elaborat pel Consell Comarcal del Gironès.

Girona, 6 de juny de 2012

Reunits d'una banda el senyor Jaume Busquets i Arnau, president del Consell Comarcal del Gironès (CCG), en ús de les facultats de representació concedides per l'article 13 del Decret Legislatiu 4/2003, de 4 de novembre, pel qual s'aprova el text refós de la Llei de l'organització comarcal de Catalunya.

I, de l'altra, el senyor Josep Mulà i Alofra, alcalde de l'ajuntament de Juià (Gironès), en ús de les facultats de representació concedides per l'article 53 del Decret Legislatiu 2/2003, de 28 d'abril, pel qual s'aprova el Text refós de la Llei municipal i de règim local de Catalunya.

MOTIVACIÓ

I- Que la Llei 4/1997, de 20 de maig, de protecció civil de Catalunya. (Correcció d'errades en el DOGC núm. 2406, pàg. 6158, de 5.6.1997) (DOGC 2401 de 29.05.1997) en el seu article 50, defineix i regula els PAS:

1. Els consells comarcals són entitats que participen en les tasques de protecció civil a Catalunya. Exerceixen les funcions establertes per aquesta Llei i qualsevol altra normativa que, sense contravenir-la, resulti necessària en l'àmbit de llur col·lectivitat per a la protecció de les persones, dels béns i del medi ambient.
2. Els consells comarcals han de prestar suport, assistència i cooperació a les funcions municipals de protecció civil.
3. Els consells comarcals poden crear i mantenir un centre de coordinació d'emergències comarcals, per delegació expressa dels municipis interessats, que ha d'estar comunicat i s'ha de coordinar amb els centres municipals de coordinació operativa i amb el CECAT.
4. Correspon als consells comarcals d'elaborar i aprovar els plans d'assistència i suport en matèria de protecció civil, per als municipis de llur àmbit. S'han d'establir per reglament el contingut i el procediment per a aprovar-los.
5. Aquests plans han d'ésser homologats per la Comissió de Protecció Civil de Catalunya i han de respectar els plans municipals de protecció civil.

II. Que d'acord amb els principis de les relacions entre les administracions públiques, el Consell Comarcal del Gironès i els Ajuntaments de la comarca interessats fixen voluntàriament aquesta voluntat de col·laboració mitjançant aquesta adhesió.

ADHESIÓ

PRIMER- És objecte d'aquest document establir les condicions de col·laboració entre el Consell Comarcal del Gironès i l'ajuntament de Juià per dur a terme la

redacció del *Pla d'Assistència i Suport en matèria de Protecció Civil de la comarca del Gironès*.

SEGON- L'ajuntament de Juià facilitarà al Consell Comarcal tota la documentació i informació necessària per a dur a terme l'objecte del present conveni. Igualment, l'Ajuntament autoritza al CCG perquè obtingui la informació i la cooperació d'altres administracions públiques, incloses les dades personals que es requereixin per elaborar el Pla.

TERCER- El Consell Comarcal posarà els mitjans necessaris per a la redacció i homologació del Pla d'Assistència i Suport en matèria de protecció civil a la comarca del Gironès.

QUART- Les parts signants estan obligades al compliment del que estableix la Llei Orgànica 15/1999, de 13 de desembre, de Protecció de Dades de Caràcter Personal (arts. 11.5 i 21), i en aquest sentit, es podran tractar les dades personals facilitades per a la realització de les activitats objecte del present conveni en els termes que en ell s'estableixen i d'acord amb les instruccions facilitades pels responsables del seu seguiment.

Així mateix, es comprometen a no aplicar ni utilitzar les esmentades dades personals per a una finalitat diferent que no sigui la prestació del servei objecte del conveni i a establir les mesures de seguretat de naturalesa tècnica i organitzativa necessàries per garantir la seguretat de les dades personals i evitar la seva alteració, tractament o accés no autoritzat d'acord amb el que estableix el Reial Decret 994/1999, de 11 de juny, pel qual s'aprova el Reglament de Mesures de Seguretat de Fitxers que contenen dades personals, en el nivell que li correspongui segons indiquen els articles 3 i 4.

CINQUÈ- Aquest document d'adhesió serà vigent des de la seva signatura fins que finalitzi l'objecte d'aquest.

SISÈ- Són causes de resolució:

- La finalització del termini de vigència.
- El mutu acord de les parts.

SETÈ - Jurisdicció competent:

Les qüestions litigioses que puguin sorgir en la interpretació i compliment del conveni seran resoltes per acord de les parts i a falta d'aquest es podran sotmetre a la jurisdicció contenciosa administrativa.

I, en prova de conformitat, les parts signen aquest conveni en exemplar duplicat en la data assenyalada en l'encapçalament.

President

Jaume Busquets i Arnau

Alcalde



Josep Mulà i Alofra



AJUNTAMENT
DE LLAGOSTERA

Adhesió de l'Ajuntament per la col·laboració en l'elaboració i actualització del Pla d'assistència i suport en matèria de protecció civil de la comarca del Gironès elaborat pel Consell Comarcal del Gironès.

Girona, 6 de juny de 2012

Reunits d'una banda el senyor Jaume Busquets i Arnau, president del Consell Comarcal del Gironès (CCG), en ús de les facultats de representació concedides per l'article 13 del Decret Legislatiu 4/2003, de 4 de novembre, pel qual s'aprova el text refós de la Llei de l'organització comarcal de Catalunya.

I, de l'altra, el senyor Fermí Santamaria i Molero, alcalde de l'ajuntament de Llagostera (Gironès), en ús de les facultats de representació concedides per l'article 53 del Decret Legislatiu 2/2003, de 28 d'abril, pel qual s'aprova el Text refós de la Llei municipal i de règim local de Catalunya.

MOTIVACIÓ

I- Que la Llei 4/1997, de 20 de maig, de protecció civil de Catalunya. (Correcció d'errades en el DOGC núm. 2406, pàg. 6158, de 5.6.1997) (DOGC 2401 de 29.05.1997) en el seu article 50, defineix i regula els PAS:

1. Els consells comarcals són entitats que participen en les tasques de protecció civil a Catalunya. Exerceixen les funcions establertes per aquesta Llei i qualsevol altra normativa que, sense contravenir-la, resulti necessària en l'àmbit de llur col·lectivitat per a la protecció de les persones, dels béns i del medi ambient.
2. Els consells comarcals han de prestar suport, assistència i cooperació a les funcions municipals de protecció civil.
3. Els consells comarcals poden crear i mantenir un centre de coordinació d'emergències comarcals, per delegació expressa dels municipis interessats, que ha d'estar comunicat i s'ha de coordinar amb els centres municipals de coordinació operativa i amb el CECAT.
4. Correspon als consells comarcals d'elaborar i aprovar els plans d'assistència i suport en matèria de protecció civil, per als municipis de llur àmbit. S'han d'establir per reglament el contingut i el procediment per a aprovar-los.
5. Aquests plans han d'ésser homologats per la Comissió de Protecció Civil de Catalunya i han de respectar els plans municipals de protecció civil.

II. Que d'acord amb els principis de les relacions entre les administracions públiques, el Consell Comarcal del Gironès i els Ajuntaments de la comarca interessats fixen voluntàriament aquesta voluntat de col·laboració mitjançant aquesta adhesió.

ADHESIÓ

PRIMER- És objecte d'aquest document establir les condicions de col·laboració entre el Consell Comarcal del Gironès i l'ajuntament de Llagostera per dur a terme la redacció del *Pla d'Assistència i Suport en matèria de Protecció Civil de la comarca del Gironès*.

SEGON- L'ajuntament de Llagostera facilitarà al Consell Comarcal tota la documentació i informació necessària per a dur a terme l'objecte del present conveni. Igualment, l'Ajuntament autoritza al CCG perquè obtingui la informació i la cooperació d'altres administracions públiques, incloses les dades personals que es requereixin per elaborar el Pla.

TERCER- El Consell Comarcal posarà els mitjans necessaris per a la redacció i homologació del *Pla d'Assistència i Suport en matèria de protecció civil a la comarca del Gironès*.

QUART- Les parts signants estan obligades al compliment del que estableix la Llei Orgànica 15/1999, de 13 de desembre, de Protecció de Dades de Caràcter Personal (arts. 11.5 i 21), i en aquest sentit, es podran tractar les dades personals facilitades per a la realització de les activitats objecte del present conveni en els termes que en ell s'estableixen i d'acord amb les instruccions facilitades pels responsables del seu seguiment.

Així mateix, es comprometen a no aplicar ni utilitzar les esmentades dades personals per a una finalitat diferent que no sigui la prestació del servei objecte del conveni i a establir les mesures de seguretat de naturalesa tècnica i organitzativa necessàries per garantir la seguretat de les dades personals i evitar la seva alteració, tractament o accés no autoritzat d'acord amb el que estableix el Reial Decret 994/1999, de 11 de juny, pel qual s'aprova el Reglament de Mesures de Seguretat de Fitxers que contenen dades personals, en el nivell que li correspongui segons indiquen els articles 3 i 4.

CINQUÈ- Aquest document d'adhesió serà vigent des de la seva signatura fins que finalitzi l'objecte d'aquest.

SISÈ- Són causes de resolució:

- La finalització del termini de vigència.
- El mutu acord de les parts.

SETÈ - Jurisdicció competent:

Les qüestions litigioses que puguin sorgir en la interpretació i compliment del conveni seran resoltes per acord de les parts i a falta d'aquest es podran sotmetre a la jurisdicció contenciosa administrativa.

I, en prova de conformitat, les parts signen aquest conveni en exemplar duplicat en la data assenyalada en l'encapçalament.

President



Jaume Busquets i Arnau



Alcalde



Fermí Santamaria Molero

Adhesió de l'Ajuntament per la col·laboració en l'elaboració i actualització del Pla d'assistència i suport en matèria de protecció civil de la comarca del Gironès elaborat pel Consell Comarcal del Gironès.

Girona, 18 de juny de 2012

Reunits d'una banda el senyor Jaume Busquets i Arnau, president del Consell Comarcal del Gironès (CCG), en ús de les facultats de representació concedides per l'article 13 del Decret Legislatiu 4/2003, de 4 de novembre, pel qual s'aprova el text refós de la Llei de l'organització comarcal de Catalunya.

I, de l'altra, el senyor, Josep Maria Vidal i Vidal alcalde de l'ajuntament de Llambilles (Gironès), en ús de les facultats de representació concedides per l'article 53 del Decret Legislatiu 2/2003, de 28 d'abril, pel qual s'aprova el Text refós de la Llei municipal i de règim local de Catalunya.

MOTIVACIÓ

I- Que la Llei 4/1997, de 20 de maig, de protecció civil de Catalunya. (Correcció d'errades en el DOGC núm. 2406, pàg. 6158, de 5.6.1997) (DOGC 2401 de 29.05.1997) en el seu article 50, defineix i regula els PAS:

1. Els consells comarcals són entitats que participen en les tasques de protecció civil a Catalunya. Exerceixen les funcions establertes per aquesta Llei i qualsevol altra normativa que, sense contravenir-la, resulti necessària en l'àmbit de llur col·lectivitat per a la protecció de les persones, dels béns i del medi ambient.
2. Els consells comarcals han de prestar suport, assistència i cooperació a les funcions municipals de protecció civil.
3. Els consells comarcals poden crear i mantenir un centre de coordinació d'emergències comarcals, per delegació expressa dels municipis interessats, que ha d'estar comunicat i s'ha de coordinar amb els centres municipals de coordinació operativa i amb el CECAT.
4. Correspon als consells comarcals d'elaborar i aprovar els plans d'assistència i suport en matèria de protecció civil, per als municipis de llur àmbit. S'han d'establir per reglament el contingut i el procediment per a aprovar-los.
5. Aquests plans han d'ésser homologats per la Comissió de Protecció Civil de Catalunya i han de respectar els plans municipals de protecció civil.

II. Que d'acord amb els principis de les relacions entre les administracions públiques, el Consell Comarcal del Gironès i els Ajuntaments de la comarca interessats fixen voluntàriament aquesta voluntat de col·laboració mitjançant aquesta adhesió.

ADHESIÓ

PRIMER- És objecte d'aquest document establir les condicions de col·laboració entre el Consell Comarcal del Gironès i l'ajuntament de Llambilles per dur a terme

la redacció del Pla d'Assistència i Suport en matèria de Protecció Civil de la comarca del Gironès.

SEGON- L'ajuntament de Llambilles facilitarà al Consell Comarcal tota la documentació i informació necessària per a dur a terme l'objecte del present conveni. Igualment, l'Ajuntament autoritza al CCG perquè obtingui la informació i la cooperació d'altres administracions públiques, incloses les dades personals que es requereixin per elaborar el Pla.

TERCER- El Consell Comarcal posarà els mitjans necessaris per a la redacció i homologació del Pla d'Assistència i Suport en matèria de protecció civil a la comarca del Gironès.

QUART- Les parts signants estan obligades al compliment del que estableix la Llei Orgànica 15/1999, de 13 de desembre, de Protecció de Dades de Caràcter Personal (arts. 11.5 i 21), i en aquest sentit, es podran tractar les dades personals facilitades per a la realització de les activitats objecte del present conveni en els termes que en ell s'estableixen i d'acord amb les instruccions facilitades pels responsables del seu seguiment.

Així mateix, es comprometen a no aplicar ni utilitzar les esmentades dades personals per a una finalitat diferent que no sigui la prestació del servei objecte del conveni i a establir les mesures de seguretat de naturalesa tècnica i organitzativa necessàries per garantir la seguretat de les dades personals i evitar la seva alteració, tractament o accés no autoritzat d'acord amb el que estableix el Reial Decret 994/1999, de 11 de juny, pel qual s'aprova el Reglament de Mesures de Seguretat de Fitxers que contenen dades personals, en el nivell que li correspongui segons indiquen els articles 3 i 4.

CINQUÈ- Aquest document d'adhesió serà vigent des de la seva signatura fins que finalitzi l'objecte d'aquest.

SISÈ- Són causes de resolució:


- La finalització del termini de vigència.
- El mutu acord de les parts.

SETÈ - Jurisdicció competent:

Les qüestions litigioses que puguin sorgir en la interpretació i compliment del conveni seran resoltes per acord de les parts i a falta d'aquest es podran sotmetre a la jurisdicció contenciosa administrativa.

I, en prova de conformitat, les parts signen aquest conveni en exemplar duplicat en la data assenyalada en l'encapçalament.

President

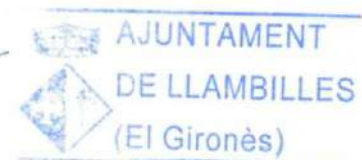


Jaume Busquets i Arnau

Alcalde



Josep Maria Vidal i Vidal



AJUNTAMENT
DE LLAMBILLES
(El Gironès)

Adhesió de l'Ajuntament per la col·laboració en l'elaboració i actualització del Pla d'assistència i suport en matèria de protecció civil de la comarca del Gironès elaborat pel Consell Comarcal del Gironès.

Girona, 6 de juny de 2012

Reunits d'una banda el senyor Jaume Busquets i Arnau, president del Consell Comarcal del Gironès (CCG), en ús de les facultats de representació concedides per l'article 13 del Decret Legislatiu 4/2003, de 4 de novembre, pel qual s'aprova el text refós de la Llei de l'organització comarcal de Catalunya.

I, de l'altra, el senyor Albert Peracaula i Boschacoma, alcalde de l'ajuntament de Madremanya (Gironès), en ús de les facultats de representació concedides per l'article 53 del Decret Legislatiu 2/2003, de 28 d'abril, pel qual s'aprova el Text refós de la Llei municipal i de règim local de Catalunya.

MOTIVACIÓ

I- Que la Llei 4/1997, de 20 de maig, de protecció civil de Catalunya. (Correcció d'errades en el DOGC núm. 2406, pàg. 6158, de 5.6.1997) (DOGC 2401 de 29.05.1997) en el seu article 50, defineix i regula els PAS:

1. Els consells comarcals són entitats que participen en les tasques de protecció civil a Catalunya. Exerceixen les funcions establertes per aquesta Llei i qualsevol altra normativa que, sense contravenir-la, resulti necessària en l'àmbit de llur col·lectivitat per a la protecció de les persones, dels béns i del medi ambient.
2. Els consells comarcals han de prestar suport, assistència i cooperació a les funcions municipals de protecció civil.
3. Els consells comarcals poden crear i mantenir un centre de coordinació d'emergències comarcals, per delegació expressa dels municipis interessats, que ha d'estar comunicat i s'ha de coordinar amb els centres municipals de coordinació operativa i amb el CECAT.
4. Correspon als consells comarcals d'elaborar i aprovar els plans d'assistència i suport en matèria de protecció civil, per als municipis de llur àmbit. S'han d'establir per reglament el contingut i el procediment per a aprovar-los.
5. Aquests plans han d'ésser homologats per la Comissió de Protecció Civil de Catalunya i han de respectar els plans municipals de protecció civil.

II. Que d'acord amb els principis de les relacions entre les administracions públiques, el Consell Comarcal del Gironès i els Ajuntaments de la comarca interessats fixen voluntàriament aquesta voluntat de col·laboració mitjançant aquesta adhesió.

ADHESIÓ

PRIMER- És objecte d'aquest document establir les condicions de col·laboració entre el Consell Comarcal del Gironès i l'ajuntament de Madremanya per dur a

terme la redacció del *Pla d'Assistència i Suport en matèria de Protecció Civil de la comarca del Gironès*.

SEGON- L'ajuntament de Madremanya facilitarà al Consell Comarcal tota la documentació i informació necessària per a dur a terme l'objecte del present conveni. Igualment, l'Ajuntament autoritza al CCG perquè obtingui la informació i la cooperació d'altres administracions públiques, incloses les dades personals que es requereixin per elaborar el Pla.

TERCER- El Consell Comarcal posarà els mitjans necessaris per a la redacció i homologació del Pla d'Assistència i Suport en matèria de protecció civil a la comarca del Gironès.

QUART- Les parts signants estan obligades al compliment del que estableix la Llei Orgànica 15/1999, de 13 de desembre, de Protecció de Dades de Caràcter Personal (arts. 11.5 i 21), i en aquest sentit, es podran tractar les dades personals facilitades per a la realització de les activitats objecte del present conveni en els termes que en ell s'estableixen i d'acord amb les instruccions facilitades pels responsables del seu seguiment.

Així mateix, es comprometen a no aplicar ni utilitzar les esmentades dades personals per a una finalitat diferent que no sigui la prestació del servei objecte del conveni i a establir les mesures de seguretat de naturalesa tècnica i organitzativa necessàries per garantir la seguretat de les dades personals i evitar la seva alteració, tractament o accés no autoritzat d'acord amb el que estableix el Reial Decret 994/1999, de 11 de juny, pel qual s'aprova el Reglament de Mesures de Seguretat de Fitxers que contenen dades personals, en el nivell que li correspongui segons indiquen els articles 3 i 4.

CINQUÈ- Aquest document d'adhesió serà vigent des de la seva signatura fins que finalitzi l'objecte d'aquest.

SISÈ- Són causes de resolució:


- La finalització del termini de vigència.
- El mutu acord de les parts.

SETÈ - Jurisdicció competent:

Les qüestions litigioses que puguin sorgir en la interpretació i compliment del conveni seran resoltes per acord de les parts i a falta d'aquest es podran sotmetre a la jurisdicció contenciosa administrativa.

I, en prova de conformitat, les parts signen aquest conveni en exemplar duplicat en la data assenyalada en l'encapçalament.

President



Jaume Busquets i Arnau

Alcalde



Ajuntament de Madremanya
(Gironès)

Albert Peracaula i Boschsacoma

Adhesió de l'Ajuntament per la col·laboració en l'elaboració i actualització del Pla d'assistència i suport en matèria de protecció civil de la comarca del Gironès elaborat pel Consell Comarcal del Gironès.

Girona, 6 de juny de 2012

ENTRADA	SORTIDA
Núm. 1723	Núm. _____

Reunits d'una banda el senyor Jaume Busquets i Arnau, president del Consell Comarcal del Gironès (CCG), en ús de les facultats de representació concedides per l'article 13 del Decret Legislatiu 4/2003, de 4 de novembre, pel qual s'aprova el text refós de la Llei de l'organització comarcal de Catalunya.

I, de l'altra, la senyora Laura Vall-llosera i Casanovas, alcaldessa de l'ajuntament de Quart (Gironès), en ús de les facultats de representació concedides per l'article 53 del Decret Legislatiu 2/2003, de 28 d'abril, pel qual s'aprova el Text refós de la Llei municipal i de règim local de Catalunya.

MOTIVACIÓ

I- Que la Llei 4/1997, de 20 de maig, de protecció civil de Catalunya. (Correcció d'errades en el DOGC núm. 2406, pàg. 6158, de 5.6.1997) (DOGC 2401 de 29.05.1997) en el seu article 50, defineix i regula els PAS:

1. Els consells comarcals són entitats que participen en les tasques de protecció civil a Catalunya. Exerceixen les funcions establertes per aquesta Llei i qualsevol altra normativa que, sense contravenir-la, resulti necessària en l'àmbit de llur col·lectivitat per a la protecció de les persones, dels béns i del medi ambient.
2. Els consells comarcals han de prestar suport, assistència i cooperació a les funcions municipals de protecció civil.
3. Els consells comarcals poden crear i mantenir un centre de coordinació d'emergències comarcals, per delegació expressa dels municipis interessats, que ha d'estar comunicat i s'ha de coordinar amb els centres municipals de coordinació operativa i amb el CECAT.
4. Correspon als consells comarcals d'elaborar i aprovar els plans d'assistència i suport en matèria de protecció civil, per als municipis de llur àmbit. S'han d'establir per reglament el contingut i el procediment per a aprovar-los.
5. Aquests plans han d'ésser homologats per la Comissió de Protecció Civil de Catalunya i han de respectar els plans municipals de protecció civil.

II. Que d'acord amb els principis de les relacions entre les administracions públiques, el Consell Comarcal del Gironès i els Ajuntaments de la comarca interessats fixen voluntàriament aquesta voluntat de col·laboració mitjançant aquesta adhesió.

ADHESIÓ

PRIMER- És objecte d'aquest document establir les condicions de col·laboració entre el Consell Comarcal del Gironès i l'ajuntament de Quart per dur a terme la

redacció del *Pla d'Assistència i Suport en matèria de Protecció Civil de la comarca del Gironès*.

SEGON- L'ajuntament de Quart facilitarà al Consell Comarcal tota la documentació i informació necessària per a dur a terme l'objecte del present conveni. Igualment, l'Ajuntament autoritza al CCG perquè obtingui la informació i la cooperació d'altres administracions públiques, incloses les dades personals que es requereixin per elaborar el Pla.

TERCER- El Consell Comarcal posarà els mitjans necessaris per a la redacció i homologació del Pla d'Assistència i Suport en matèria de protecció civil a la comarca del Gironès.

QUART- Les parts signants estan obligades al compliment del que estableix la Llei Orgànica 15/1999, de 13 de desembre, de Protecció de Dades de Caràcter Personal (arts. 11.5 i 21), i en aquest sentit, es podran tractar les dades personals facilitades per a la realització de les activitats objecte del present conveni en els termes que en ell s'estableixen i d'acord amb les instruccions facilitades pels responsables del seu seguiment.

Així mateix, es comprometen a no aplicar ni utilitzar les esmentades dades personals per a una finalitat diferent que no sigui la prestació del servei objecte del conveni i a establir les mesures de seguretat de naturalesa tècnica i organitzativa necessàries per garantir la seguretat de les dades personals i evitar la seva alteració, tractament o accés no autoritzat d'acord amb el que estableix el Reial Decret 994/1999, de 11 de juny, pel qual s'aprova el Reglament de Mesures de Seguretat de Fitxers que contenen dades personals, en el nivell que li correspongui segons indiquen els articles 3 i 4.

CINQUÈ- Aquest document d'adhesió serà vigent des de la seva signatura fins que finalitzi l'objecte d'aquest.

SISÈ- Són causes de resolució:

- La finalització del termini de vigència.
- El mutu acord de les parts.

SETÈ - Jurisdicció competent:

Les qüestions litigioses que puguin sorgir en la interpretació i compliment del conveni seran resoltes per acord de les parts i a falta d'aquest es podran sotmetre a la jurisdicció contenciosa administrativa.

I, en prova de conformitat, les parts signen aquest conveni en exemplar duplicat en la data assenyalada en l'encapçalament.

President

A blue ink signature of Jaume Busquets i Arnau, written over a blue circular stamp of the Consell Comarcal del Gironès. The stamp features a shield with three vertical stripes and the text 'CONSELL COMARCAL DEL GIRONÈS' around the perimeter.

Jaume Busquets i Arnau

Alcaldessa

A blue ink signature of Laura Vall-Ilosera i Casanovas, written over a blue circular stamp of the Consell Comarcal del Gironès. The stamp features a shield with three vertical stripes and the text 'CONSELL COMARCAL DEL GIRONÈS' around the perimeter.

Laura Vall-Ilosera i Casanovas

Conveni entre l'Ajuntament de Salt i el Consell Comarcal del Gironès per a l'elaboració i actualització del Pla d'assistència i suport en matèria de protecció civil de la comarca del Gironès.

Girona, 29 d'abril de 2013


Reunits d'una banda el senyor Jaume Busquets i Arnau, el qual actua en nom i representació del **Consell Comarcal del Gironès (CCG)**, en ús de les facultats de representació concedides per l'article 13 del Decret Legislatiu 4/2003, de 4 de novembre, pel qual s'aprova el text refós de la Llei de l'Organització Comarcal de Catalunya.

 I, de l'altre, el senyor Jaume Torramadé i Ribas, el qual actua en nom i representació de l'**Ajuntament de Salt (Gironès)**, en ús de les facultats de representació concedides per l'article 53 del Decret Legislatiu 2/2003, de 28 d'abril, pel qual s'aprova el Text refós de la Llei municipal i de règim local de Catalunya.

Ambdós es reconeixen plena capacitat per subscriure el present conveni de col·laboració i

ANTECEDENTS

I- Que la Llei 4/1997, de 20 de maig, de protecció civil de Catalunya. (Correcció d'errades en el DOGC núm. 2406, pàg. 6158, de 5.6.1997) (DOGC 2401 de 29.05.1997) en el seu article 50, defineix i regula els PAS:

- 
1. Els consells comarcals són entitats que participen en les tasques de protecció civil a Catalunya. Exerceixen les funcions establertes per aquesta Llei i qualsevol altra normativa que, sense contravenir-la, resulti necessària en l'àmbit de llur col·lectivitat per a la protecció de les persones, dels béns i del medi ambient.
 2. Els consells comarcals han de prestar suport, assistència i cooperació a les funcions municipals de protecció civil.
 3. Els consells comarcals poden crear i mantenir un centre de coordinació d'emergències comarcals, per delegació expressa dels municipis interessats, que ha d'estar comunicat i s'ha de coordinar amb els centres municipals de coordinació operativa i amb el CECAT.
 4. Correspon als consells comarcals d'elaborar i aprovar els plans d'assistència i suport en matèria de protecció civil, per als municipis de llur àmbit. S'han d'establir per reglament el contingut i el procediment per a aprovar-los.

5. Aquests plans han d'ésser homologats per la Comissió de Protecció Civil de Catalunya i han de respectar els plans municipals de protecció civil.

II. Que d'acord amb els principis de les relacions entre les administracions públiques, el Consell Comarcal del Gironès i els Ajuntaments de la comarca interessats fixen voluntàriament i, de comú acord, el contingut del deure de col·laboració a través d'aquest conveni.

I, en mèrits de tot el que s'ha exposat, ambdues parts convenen en els següents

PACTES

M
PRIMER- És objecte d'aquest conveni establir les condicions de col·laboració entre el Consell Comarcal del Gironès i l'Ajuntament de Salt per dur a terme la redacció del *Pla d'Assistència i Suport en matèria de Protecció Civil de la comarca del Gironès*.

SEGON- L'Ajuntament de Salt facilitarà al Consell Comarcal tota la documentació i informació necessària per a dur a terme l'objecte del present conveni. Igualment, l'Ajuntament autoritza al CCG perquè obtingui la informació i la cooperació d'altres administracions públiques, incloses les dades personals que es requereixin per elaborar el Pla.

TERCER- El Consell Comarcal posarà els mitjans necessaris per a la redacció i homologació del Pla d'Assistència i Suport en matèria de protecció civil a la comarca del Gironès.

QUART- Les parts signants estan obligades al compliment del que estableix la Llei Orgànica 15/1999, de 13 de desembre, de Protecció de Dades de Caràcter Personal (arts. 11.5 i 21), i en aquest sentit, es podran tractar les dades personals facilitades per a la realització de les activitats objecte del present conveni en els termes que en ell s'estableixen i d'acord amb les instruccions facilitades pels responsables del seu seguiment.

Així mateix, es comprometen a no aplicar ni utilitzar les esmentades dades personals per a una finalitat diferent que no sigui la prestació del servei objecte del conveni i a establir les mesures de seguretat de naturalesa tècnica i organitzativa necessàries per garantir la seguretat de les dades personals i evitar la seva alteració, tractament o accés no autoritzat d'acord amb el que estableix el Reial Decret 994/1999, de 11 de juny, pel qual s'aprova el Reglament de Mesures de Seguretat de Fitxers que contenen dades personals, en el nivell que li correspongui segons indiquen els articles 3 i 4.

CINQUÈ- Aquest conveni serà vigent des de la seva signatura fins que finalitzi l'objecte d'aquest.

SISÈ- Són causes de resolució del present conveni:


- La finalització del termini de vigència.
- El mutu acord de les parts.

SETÈ - Jurisdicció competent:

Les qüestions litigioses que puguin sorgir en la interpretació i compliment del conveni seran resoltes per acord de les parts i a falta d'aquest es podran sotmetre a la jurisdicció contenciosa administrativa.

I, en prova de conformitat, les parts signen aquest conveni en exemplar duplicat en la data assenyalada en l'encapçalament.

President



Jaume Busquets i Arnau

Alcalde



Jaume Torramadé i Ribas

Adhesió de l'Ajuntament per la col·laboració en l'elaboració i actualització del Pla d'assistència i suport en matèria de protecció civil de la comarca del Gironès elaborat pel Consell Comarcal del Gironès.

Girona, 6 de juny de 2012

Reunits d'una banda el senyor Jaume Busquets i Arnau, president del Consell Comarcal del Gironès (CCG), en ús de les facultats de representació concedides per l'article 13 del Decret Legislatiu 4/2003, de 4 de novembre, pel qual s'aprova el text refós de la Llei de l'organització comarcal de Catalunya.

I, de l'altra, el senyor Francesc Xavier Casanovas i Busquets, alcalde de l'ajuntament de Sant Andreu Salou (Gironès), en ús de les facultats de representació concedides per l'article 53 del Decret Legislatiu 2/2003, de 28 d'abril, pel qual s'aprova el Text refós de la Llei municipal i de règim local de Catalunya.

MOTIVACIÓ

I- Que la Llei 4/1997, de 20 de maig, de protecció civil de Catalunya. (Correcció d'errades en el DOGC núm. 2406, pàg. 6158, de 5.6.1997) (DOGC 2401 de 29.05.1997) en el seu article 50, defineix i regula els PAS:

1. Els consells comarcals són entitats que participen en les tasques de protecció civil a Catalunya. Exerceixen les funcions establertes per aquesta Llei i qualsevol altra normativa que, sense contravenir-la, resulti necessària en l'àmbit de llur col·lectivitat per a la protecció de les persones, dels béns i del medi ambient.
2. Els consells comarcals han de prestar suport, assistència i cooperació a les funcions municipals de protecció civil.
3. Els consells comarcals poden crear i mantenir un centre de coordinació d'emergències comarcals, per delegació expressa dels municipis interessats, que ha d'estar comunicat i s'ha de coordinar amb els centres municipals de coordinació operativa i amb el CECAT.
4. Correspon als consells comarcals d'elaborar i aprovar els plans d'assistència i suport en matèria de protecció civil, per als municipis de llur àmbit. S'han d'establir per reglament el contingut i el procediment per a aprovar-los.
5. Aquests plans han d'ésser homologats per la Comissió de Protecció Civil de Catalunya i han de respectar els plans municipals de protecció civil.

II. Que d'acord amb els principis de les relacions entre les administracions públiques, el Consell Comarcal del Gironès i els Ajuntaments de la comarca interessats fixen voluntàriament aquesta voluntat de col·laboració mitjançant aquesta adhesió.

ADHESIÓ

PRIMER- És objecte d'aquest document establir les condicions de col·laboració

entre el Consell Comarcal del Gironès i l'ajuntament de Sant Andreu Salou per dur a terme la redacció del *Pla d'Assistència i Suport en matèria de Protecció Civil de la comarca del Gironès*.

SEGON- L'ajuntament de Sant Andreu Salou facilitarà al Consell Comarcal tota la documentació i informació necessària per a dur a terme l'objecte del present conveni. Igualment, l'Ajuntament autoritza al CCG perquè obtingui la informació i la cooperació d'altres administracions públiques, incloses les dades personals que es requereixin per elaborar el Pla.

TERCER- El Consell Comarcal posarà els mitjans necessaris per a la redacció i homologació del Pla d'Assistència i Suport en matèria de protecció civil a la comarca del Gironès.

QUART- Les parts signants estan obligades al compliment del que estableix la Llei Orgànica 15/1999, de 13 de desembre, de Protecció de Dades de Caràcter Personal (arts. 11.5 i 21), i en aquest sentit, es podran tractar les dades personals facilitades per a la realització de les activitats objecte del present conveni en els termes que en ell s'estableixen i d'acord amb les instruccions facilitades pels responsables del seu seguiment.

Així mateix, es comprometen a no aplicar ni utilitzar les esmentades dades personals per a una finalitat diferent que no sigui la prestació del servei objecte del conveni i a establir les mesures de seguretat de naturalesa tècnica i organitzativa necessàries per garantir la seguretat de les dades personals i evitar la seva alteració, tractament o accés no autoritzat d'acord amb el que estableix el Reial Decret 994/1999, de 11 de juny, pel qual s'aprova el Reglament de Mesures de Seguretat de Fitxers que contenen dades personals, en el nivell que li correspongui segons indiquen els articles 3 i 4.

CINQUÈ- Aquest document d'adhesió serà vigent des de la seva signatura fins que finalitzi l'objecte d'aquest.

SISÈ- Són causes de resolució:

- La finalització del termini de vigència.
- El mutu acord de les parts.

SETÈ - Jurisdicció competent:

Les qüestions litigioses que puguin sorgir en la interpretació i compliment del conveni seran resoltes per acord de les parts i a falta d'aquest es podran sotmetre a la jurisdicció contenciosa administrativa.

I, en prova de conformitat, les parts signen aquest conveni en exemplar duplicat en la data assenyalada en l'encapçalament.

President


Jaume Busquets i Arnau

Alcalde


Francesc Xavier Casanovas i Busquets

Adhesió de l'Ajuntament per la col.laboració en l'elaboració i actualització del Pla d'assistència i suport en matèria de protecció civil de la comarca del Gironès elaborat pel Consell Comarcal del Gironès.

Girona, 6 de juny de 2012

Reunits d'una banda el senyor Jaume Busquets i Arnau, el qual actua en nom i representació del Consell Comarcal del Gironès (CCG), en ús de les facultats de representació concedides per l'article 13 del Decret Legislatiu 4/2003, de 4 de novembre, pel qual s'aprova el text refós de la Llei de l'Organització Comarcal de Catalunya.

I, de l'altra, el senyor JORDI NOGUER DE PALOL, el qual actua en nom i representació de l'**Ajuntament de Sant Gregori** (Gironès), en ús de les facultats de representació concedides per l'article 53 del Decret Legislatiu 2/2003, de 28 d'abril, pel qual s'aprova el Text refós de la Llei municipal i de règim local de Catalunya.

MOTIVACIÓ

I- Que la Llei 4/1997, de 20 de maig, de protecció civil de Catalunya. (Correcció d'errades en el DOGC núm. 2406, pàg. 6158, de 5.6.1997) (DOGC 2401 de 29.05.1997) en el seu article 50, defineix i regula els PAS:

1. Els consells comarcals són entitats que participen en les tasques de protecció civil a Catalunya. Exerceixen les funcions establertes per aquesta Llei i qualsevol altra normativa que, sense contravenir-la, resulti necessària en l'àmbit de llur col·lectivitat per a la protecció de les persones, dels béns i del medi ambient.
2. Els consells comarcals han de prestar suport, assistència i cooperació a les funcions municipals de protecció civil.
3. Els consells comarcals poden crear i mantenir un centre de coordinació d'emergències comarcals, per delegació expressa dels municipis interessats, que ha d'estar comunicat i s'ha de coordinar amb els centres municipals de coordinació operativa i amb el CECAT.
4. Correspon als consells comarcals d'elaborar i aprovar els plans d'assistència i suport en matèria de protecció civil, per als municipis de llur

àmbit. S'han d'establir per reglament el contingut i el procediment per a aprovar-los.

5. Aquests plans han d'ésser homologats per la Comissió de Protecció Civil de Catalunya i han de respectar els plans municipals de protecció civil.

II. Que d'acord amb els principis de les relacions entre les administracions públiques, el Consell Comarcal del Gironès i els Ajuntaments de la comarca interessats fixen voluntàriament aquesta voluntat de col.laboració mitjançant aquesta adhesió.

ADHESIÓ

PRIMER- És objecte d'aquest document establir les condicions de col.laboració entre el Consell Comarcal del Gironès i l'Ajuntament de Sant Gregori per dur a terme la redacció del *Pla d'Assistència i Suport en matèria de Protecció Civil de la comarca del Gironès*.

SEGON- L' Ajuntament de Sant Gregori facilitarà al Consell Comarcal tota la documentació i informació necessària per a dur a terme l'objecte del present conveni. Igualment, l'Ajuntament autoritza al CCG perquè obtingui la informació i la cooperació d'altres administracions públiques, incloses les dades personals que es requereixin per elaborar el Pla.

TERCER- El Consell Comarcal posarà els mitjans necessaris per a la redacció i homologació del Pla d'Assistència i Suport en matèria de protecció civil a la comarca del Gironès.

QUART- Les parts signants estan obligades al compliment del que estableix la Llei Orgànica 15/1999, de 13 de desembre, de Protecció de Dades de Caràcter Personal (arts. 11.5 i 21), i en aquest sentit, es podran tractar les dades personals facilitades per a la realització de les activitats objecte del present conveni en els termes que en ell s'estableixen i d'acord amb les instruccions facilitades pels responsables del seu seguiment.

Així mateix, es comprometen a no aplicar ni utilitzar les esmentades dades personals per a una finalitat diferent que no sigui la prestació del servei objecte del conveni i a establir les mesures de seguretat de naturalesa tècnica i organitzativa necessàries per garantir la seguretat de les dades personals i evitar la seva alteració, tractament o accés no autoritzat d'acord amb el que estableix el Reial Decret 994/1999, de 11 de juny, pel qual s'aprova el Reglament de Mesures de Seguretat de Fitxers que contenen dades personals, en el nivell que li correspongui segons indiquen els articles 3 i 4.

CINQUÈ- Aquest document d'adhesió serà vigent des de la seva signatura fins que finalitzi l'objecte d'aquest.

SISÈ- Són causes de resolució:


- La finalització del termini de vigència.
- El mutu acord de les parts.

SETÈ - Jurisdicció competent:

Les qüestions litigioses que puguin sorgir en la interpretació i compliment del conveni seran resoltes per acord de les parts i a falta d'aquest es podran sotmetre a la jurisdicció contenciosa administrativa.

I, en prova de conformitat, les parts signen aquest conveni en exemplar duplicat en la data assenyalada en l'encapçalament.

President




Jaume Busquets i Arnau

Alcalde



Jordi Noguer de Palol



Adhesió de l'Ajuntament per la col·laboració en l'elaboració i actualització del Pla d'assistència i suport en matèria de protecció civil de la comarca del Gironès elaborat pel Consell Comarcal del Gironès.

Girona, 6 de juny de 2012

Reunits d'una banda el senyor Jaume Busquets i Arnau, president del Consell Comarcal del Gironès (CCG), en ús de les facultats de representació concedides per l'article 13 del Decret Legislatiu 4/2003, de 4 de novembre, pel qual s'aprova el text refós de la Llei de l'organització comarcal de Catalunya.

I, de l'altra, el senyor Jordi Corominas i Ribas, alcalde de l'ajuntament de Sant Jordi Desvalls (Gironès), en ús de les facultats de representació concedides per l'article 53 del Decret Legislatiu 2/2003, de 28 d'abril, pel qual s'aprova el Text refós de la Llei municipal i de règim local de Catalunya.

MOTIVACIÓ

I- Que la Llei 4/1997, de 20 de maig, de protecció civil de Catalunya. (Correcció d'errades en el DOGC núm. 2406, pàg. 6158, de 5.6.1997) (DOGC 2401 de 29.05.1997) en el seu article 50, defineix i regula els PAS:

1. Els consells comarcals són entitats que participen en les tasques de protecció civil a Catalunya. Exerceixen les funcions establertes per aquesta Llei i qualsevol altra normativa que, sense contravenir-la, resulti necessària en l'àmbit de llur col·lectivitat per a la protecció de les persones, dels béns i del medi ambient.
2. Els consells comarcals han de prestar suport, assistència i cooperació a les funcions municipals de protecció civil.
3. Els consells comarcals poden crear i mantenir un centre de coordinació d'emergències comarcals, per delegació expressa dels municipis interessats, que ha d'estar comunicat i s'ha de coordinar amb els centres municipals de coordinació operativa i amb el CECAT.
4. Correspon als consells comarcals d'elaborar i aprovar els plans d'assistència i suport en matèria de protecció civil, per als municipis de llur àmbit. S'han d'establir per reglament el contingut i el procediment per a aprovar-los.
5. Aquests plans han d'ésser homologats per la Comissió de Protecció Civil de Catalunya i han de respectar els plans municipals de protecció civil.

II. Que d'acord amb els principis de les relacions entre les administracions públiques, el Consell Comarcal del Gironès i els Ajuntaments de la comarca interessats fixen voluntàriament aquesta voluntat de col·laboració mitjançant aquesta adhesió.

ADHESIÓ

PRIMER- És objecte d'aquest document establir les condicions de col·laboració entre el Consell Comarcal del Gironès i l'ajuntament de Sant Jordi Desvalls per

dur a terme la redacció del *Pla d'Assistència i Suport en matèria de Protecció Civil de la comarca del Gironès*.

SEGON- L'ajuntament de Sant Jordi Desvalls facilitarà al Consell Comarcal tota la documentació i informació necessària per a dur a terme l'objecte del present conveni. Igualment, l'Ajuntament autoritza al CCG perquè obtingui la informació i la cooperació d'altres administracions públiques, incloses les dades personals que es requereixin per elaborar el Pla.

TERCER- El Consell Comarcal posarà els mitjans necessaris per a la redacció i homologació del Pla d'Assistència i Suport en matèria de protecció civil a la comarca del Gironès.

QUART- Les parts signants estan obligades al compliment del que estableix la Llei Orgànica 15/1999, de 13 de desembre, de Protecció de Dades de Caràcter Personal (arts. 11.5 i 21), i en aquest sentit, es podran tractar les dades personals facilitades per a la realització de les activitats objecte del present conveni en els termes que en ell s'estableixen i d'acord amb les instruccions facilitades pels responsables del seu seguiment.

Així mateix, es comprometen a no aplicar ni utilitzar les esmentades dades personals per a una finalitat diferent que no sigui la prestació del servei objecte del conveni i a establir les mesures de seguretat de naturalesa tècnica i organitzativa necessàries per garantir la seguretat de les dades personals i evitar la seva alteració, tractament o accés no autoritzat d'acord amb el que estableix el Reial Decret 994/1999, de 11 de juny, pel qual s'aprova el Reglament de Mesures de Seguretat de Fitxers que contenen dades personals, en el nivell que li correspongui segons indiquen els articles 3 i 4.

CINQUÈ- Aquest document d'adhesió serà vigent des de la seva signatura fins que finalitzi l'objecte d'aquest.

SISÈ- Són causes de resolució:


- La finalització del termini de vigència.
- El mutu acord de les parts.

SETÈ - Jurisdicció competent:

Les qüestions litigioses que puguin sorgir en la interpretació i compliment del conveni seran resoltes per acord de les parts i a falta d'aquest es podran sotmetre a la jurisdicció contenciosa administrativa.

I, en prova de conformitat, les parts signen aquest conveni en exemplar duplicat en la data assenyalada en l'encapçalament.

President



Jaume Busquets i Arnau

Alcalde



AJUNTAMENT
DE
SANT JORDI DESVALLS

Jordi Corominas i Ribas

Adhesió de l'Ajuntament per la col·laboració en l'elaboració i actualització del Pla d'assistència i suport en matèria de protecció civil de la comarca del Gironès elaborat pel Consell Comarcal del Gironès.

Girona, 6 de juny de 2012

Reunits d'una banda el senyor Jaume Busquets i Arnau, president del Consell Comarcal del Gironès (CCG), en ús de les facultats de representació concedides per l'article 13 del Decret Legislatiu 4/2003, de 4 de novembre, pel qual s'aprova el text refós de la Llei de l'organització comarcal de Catalunya.

I, de l'altra, el senyor Narcís Casassa i Font, alcalde de l'ajuntament de Sant Julià de Ramis (Gironès), en ús de les facultats de representació concedides per l'article 53 del Decret Legislatiu 2/2003, de 28 d'abril, pel qual s'aprova el Text refós de la Llei municipal i de règim local de Catalunya.

MOTIVACIÓ

I- Que la Llei 4/1997, de 20 de maig, de protecció civil de Catalunya. (Correcció d'errades en el DOGC núm. 2406, pàg. 6158, de 5.6.1997) (DOGC 2401 de 29.05.1997) en el seu article 50, defineix i regula els PAS:



1. Els consells comarcals són entitats que participen en les tasques de protecció civil a Catalunya. Exerceixen les funcions establertes per aquesta Llei i qualsevol altra normativa que, sense contravenir-la, resulti necessària en l'àmbit de llur col·lectivitat per a la protecció de les persones, dels béns i del medi ambient.
2. Els consells comarcals han de prestar suport, assistència i cooperació a les funcions municipals de protecció civil.
3. Els consells comarcals poden crear i mantenir un centre de coordinació d'emergències comarcals, per delegació expressa dels municipis interessats, que ha d'estar comunicat i s'ha de coordinar amb els centres municipals de coordinació operativa i amb el CECAT.
4. Correspon als consells comarcals d'elaborar i aprovar els plans d'assistència i suport en matèria de protecció civil, per als municipis de llur àmbit. S'han d'establir per reglament el contingut i el procediment per a aprovar-los.
5. Aquests plans han d'ésser homologats per la Comissió de Protecció Civil de Catalunya i han de respectar els plans municipals de protecció civil.

II. Que d'acord amb els principis de les relacions entre les administracions públiques, el Consell Comarcal del Gironès i els Ajuntaments de la comarca interessats fixen voluntàriament aquesta voluntat de col·laboració mitjançant aquesta adhesió.

ADHESIÓ

PRIMER- És objecte d'aquest document establir les condicions de col·laboració entre el Consell Comarcal del Gironès i l'ajuntament de Sant Julià de Ramis per

dur a terme la redacció del *Pla d'Assistència i Suport en matèria de Protecció Civil de la comarca del Gironès*.

SEGON- L'ajuntament de Sant Julià de Ramis facilitarà al Consell Comarcal tota la documentació i informació necessària per a dur a terme l'objecte del present conveni. Igualment, l'Ajuntament autoritza al CCG perquè obtingui la informació i la cooperació d'altres administracions públiques, incloses les dades personals que es requereixin per elaborar el Pla.

TERCER- El Consell Comarcal posarà els mitjans necessaris per a la redacció i homologació del Pla d'Assistència i Suport en matèria de protecció civil a la comarca del Gironès.

QUART- Les parts signants estan obligades al compliment del que estableix la Llei Orgànica 15/1999, de 13 de desembre, de Protecció de Dades de Caràcter Personal (arts. 11.5 i 21), i en aquest sentit, es podran tractar les dades personals facilitades per a la realització de les activitats objecte del present conveni en els termes que en ell s'estableixen i d'acord amb les instruccions facilitades pels responsables del seu seguiment.

Així mateix, es comprometen a no aplicar ni utilitzar les esmentades dades personals per a una finalitat diferent que no sigui la prestació del servei objecte del conveni i a establir les mesures de seguretat de naturalesa tècnica i organitzativa necessàries per garantir la seguretat de les dades personals i evitar la seva alteració, tractament o accés no autoritzat d'acord amb el que estableix el Reial Decret 994/1999, de 11 de juny, pel qual s'aprova el Reglament de Mesures de Seguretat de Fitxers que contenen dades personals, en el nivell que li correspongui segons indiquen els articles 3 i 4.

CINQUÈ- Aquest document d'adhesió serà vigent des de la seva signatura fins que finalitzi l'objecte d'aquest.

SISÈ- Són causes de resolució:

- La finalització del termini de vigència.
- El mutu acord de les parts.

SETÈ - Jurisdicció competent:

Les qüestions litigioses que puguin sorgir en la interpretació i compliment del conveni seran resoltes per acord de les parts i a falta d'aquest es podran sotmetre a la jurisdicció contenciosa administrativa.

I, en prova de conformitat, les parts signen aquest conveni en exemplar duplicat en la data assenyalada en l'encapçalament.

President

Jaume Busquets i Arnau

Alcalde

Narcís Casassa i Font

Adhesió de l'Ajuntament per la col·laboració en l'elaboració i actualització del Pla d'assistència i suport en matèria de protecció civil de la comarca del Gironès elaborat pel Consell Comarcal del Gironès.

Girona, 6 de juny de 2012

Reunits d'una banda el senyor Jaume Busquets i Arnau, president del Consell Comarcal del Gironès (CCG), en ús de les facultats de representació concedides per l'article 13 del Decret Legislatiu 4/2003, de 4 de novembre, pel qual s'aprova el text refós de la Llei de l'organització comarcal de Catalunya.

I, de l'altra, el senyor Jaume Busquets i Arnau, alcalde de l'ajuntament de Sant Martí de Llémena (Gironès), en ús de les facultats de representació concedides per l'article 53 del Decret Legislatiu 2/2003, de 28 d'abril, pel qual s'aprova el Text refós de la Llei municipal i de règim local de Catalunya.

MOTIVACIÓ

I- Que la Llei 4/1997, de 20 de maig, de protecció civil de Catalunya. (Correcció d'errades en el DOGC núm. 2406, pàg. 6158, de 5.6.1997) (DOGC 2401 de 29.05.1997) en el seu article 50, defineix i regula els PAS:

1. Els consells comarcals són entitats que participen en les tasques de protecció civil a Catalunya. Exerceixen les funcions establertes per aquesta Llei i qualsevol altra normativa que, sense contravenir-la, resulti necessària en l'àmbit de llur col·lectivitat per a la protecció de les persones, dels béns i del medi ambient.
2. Els consells comarcals han de prestar suport, assistència i cooperació a les funcions municipals de protecció civil.
3. Els consells comarcals poden crear i mantenir un centre de coordinació d'emergències comarcals, per delegació expressa dels municipis interessats, que ha d'estar comunicat i s'ha de coordinar amb els centres municipals de coordinació operativa i amb el CECAT.
4. Correspon als consells comarcals d'elaborar i aprovar els plans d'assistència i suport en matèria de protecció civil, per als municipis de llur àmbit. S'han d'establir per reglament el contingut i el procediment per a aprovar-los.
5. Aquests plans han d'ésser homologats per la Comissió de Protecció Civil de Catalunya i han de respectar els plans municipals de protecció civil.

II. Que d'acord amb els principis de les relacions entre les administracions públiques, el Consell Comarcal del Gironès i els Ajuntaments de la comarca interessats fixen voluntàriament aquesta voluntat de col·laboració mitjançant aquesta adhesió.

ADHESIÓ

PRIMER- És objecte d'aquest document establir les condicions de col·laboració entre el Consell Comarcal del Gironès i l'ajuntament de Sant Martí de Llémena per

dur a terme la redacció del *Pla d'Assistència i Suport en matèria de Protecció Civil de la comarca del Gironès*.

SEGON- L'ajuntament de Sant Martí de Llémena facilitarà al Consell Comarcal tota la documentació i informació necessària per a dur a terme l'objecte del present conveni. Igualment, l'Ajuntament autoritza al CCG perquè obtingui la informació i la cooperació d'altres administracions públiques, incloses les dades personals que es requereixin per elaborar el Pla.

TERCER- El Consell Comarcal posarà els mitjans necessaris per a la redacció i homologació del Pla d'Assistència i Suport en matèria de protecció civil a la comarca del Gironès.

QUART- Les parts signants estan obligades al compliment del que estableix la Llei Orgànica 15/1999, de 13 de desembre, de Protecció de Dades de Caràcter Personal (arts. 11.5 i 21), i en aquest sentit, es podran tractar les dades personals facilitades per a la realització de les activitats objecte del present conveni en els termes que en ell s'estableixen i d'acord amb les instruccions facilitades pels responsables del seu seguiment.

Així mateix, es comprometen a no aplicar ni utilitzar les esmentades dades personals per a una finalitat diferent que no sigui la prestació del servei objecte del conveni i a establir les mesures de seguretat de naturalesa tècnica i organitzativa necessàries per garantir la seguretat de les dades personals i evitar la seva alteració, tractament o accés no autoritzat d'acord amb el que estableix el Reial Decret 994/1999, de 11 de juny, pel qual s'aprova el Reglament de Mesures de Seguretat de Fitxers que contenen dades personals, en el nivell que li correspongui segons indiquen els articles 3 i 4.

CINQUÈ- Aquest document d'adhesió serà vigent des de la seva signatura fins que finalitzi l'objecte d'aquest.

SISÈ- Són causes de resolució:


- La finalització del termini de vigència.
- El mutu acord de les parts.

SETÈ - Jurisdicció competent:

Les qüestions litigioses que puguin sorgir en la interpretació i compliment del conveni seran resoltes per acord de les parts i a falta d'aquest es podran sotmetre a la jurisdicció contenciosa administrativa.

I, en prova de conformitat, les parts signen aquest conveni en exemplar duplicat en la data assenyalada en l'encapçalament.

President



Jaume Busquets i Arnau

Alcalde

A blue ink signature is written in a cursive style.

Jaume Busquets i Arnau

Adhesió de l'Ajuntament per la col·laboració en l'elaboració i actualització del Pla d'assistència i suport en matèria de protecció civil de la comarca del Gironès elaborat pel Consell Comarcal del Gironès.


Girona, 6 de juny de 2012

Reunits d'una banda el senyor Jaume Busquets i Arnau, president del Consell Comarcal del Gironès (CCG), en ús de les facultats de representació concedides per l'article 13 del Decret Legislatiu 4/2003, de 4 de novembre, pel qual s'aprova el text refós de la Llei de l'organització comarcal de Catalunya.

I, de l'altra, la senyora M. Àngels Vila i Sastre, alcaldessa de l'ajuntament de Sant Martí Vell (Gironès), en ús de les facultats de representació concedides per l'article 53 del Decret Legislatiu 2/2003, de 28 d'abril, pel qual s'aprova el Text refós de la Llei municipal i de règim local de Catalunya.

MOTIVACIÓ

I- Que la Llei 4/1997, de 20 de maig, de protecció civil de Catalunya. (Correcció d'errades en el DOGC núm. 2406, pàg. 6158, de 5.6.1997) (DOGC 2401 de 29.05.1997) en el seu article 50, defineix i regula els PAS:

- 
1. Els consells comarcals són entitats que participen en les tasques de protecció civil a Catalunya. Exerceixen les funcions establertes per aquesta Llei i qualsevol altra normativa que, sense contravenir-la, resulti necessària en l'àmbit de llur col·lectivitat per a la protecció de les persones, dels béns i del medi ambient.
 2. Els consells comarcals han de prestar suport, assistència i cooperació a les funcions municipals de protecció civil.
 3. Els consells comarcals poden crear i mantenir un centre de coordinació d'emergències comarcals, per delegació expressa dels municipis interessats, que ha d'estar comunicat i s'ha de coordinar amb els centres municipals de coordinació operativa i amb el CECAT.
 4. Correspon als consells comarcals d'elaborar i aprovar els plans d'assistència i suport en matèria de protecció civil, per als municipis de llur àmbit. S'han d'establir per reglament el contingut i el procediment per a aprovar-los.
 5. Aquests plans han d'ésser homologats per la Comissió de Protecció Civil de Catalunya i han de respectar els plans municipals de protecció civil.

II. Que d'acord amb els principis de les relacions entre les administracions públiques, el Consell Comarcal del Gironès i els Ajuntaments de la comarca interessats fixen voluntàriament aquesta voluntat de col·laboració mitjançant aquesta adhesió.

ADHESIÓ

PRIMER- És objecte d'aquest document establir les condicions de col·laboració entre el Consell Comarcal del Gironès i l'ajuntament de Sant Martí Vell per dur a

terme la redacció del *Pla d'Assistència i Suport en matèria de Protecció Civil de la comarca del Gironès*.

SEGON- L'ajuntament de Sant Martí Vell facilitarà al Consell Comarcal tota la documentació i informació necessària per a dur a terme l'objecte del present conveni. Igualment, l'Ajuntament autoritza al CCG perquè obtingui la informació i la cooperació d'altres administracions públiques, incloses les dades personals que es requereixin per elaborar el Pla.

TERCER- El Consell Comarcal posarà els mitjans necessaris per a la redacció i homologació del Pla d'Assistència i Suport en matèria de protecció civil a la comarca del Gironès.

QUART- Les parts signants estan obligades al compliment del que estableix la Llei Orgànica 15/1999, de 13 de desembre, de Protecció de Dades de Caràcter Personal (arts. 11.5 i 21), i en aquest sentit, es podran tractar les dades personals facilitades per a la realització de les activitats objecte del present conveni en els termes que en ell s'estableixen i d'acord amb les instruccions facilitades pels responsables del seu seguiment.

Així mateix, es comprometen a no aplicar ni utilitzar les esmentades dades personals per a una finalitat diferent que no sigui la prestació del servei objecte del conveni i a establir les mesures de seguretat de naturalesa tècnica i organitzativa necessàries per garantir la seguretat de les dades personals i evitar la seva alteració, tractament o accés no autoritzat d'acord amb el que estableix el Reial Decret 994/1999, de 11 de juny, pel qual s'aprova el Reglament de Mesures de Seguretat de Fitxers que contenen dades personals, en el nivell que li correspongui segons indiquen els articles 3 i 4.

CINQUÈ- Aquest document d'adhesió serà vigent des de la seva signatura fins que finalitzi l'objecte d'aquest.

SISÈ- Són causes de resolució:

- La finalització del termini de vigència.
- El mutu acord de les parts.

SETÈ - Jurisdicció competent:

Les qüestions litigioses que puguin sorgir en la interpretació i compliment del conveni seran resoltes per acord de les parts i a falta d'aquest es podran sotmetre a la jurisdicció contenciosa administrativa.

I, en prova de conformitat, les parts signen aquest conveni en exemplar duplicat en la data assenyalada en l'encapçalament.

President

Jaume Busquets i Arnau

Alcaldessa



M. Àngels Vila i Sastre

Adhesió de l'Ajuntament per la col·laboració en l'elaboració i actualització del *Pla d'assistència i suport en matèria de protecció civil de la comarca del Gironès* elaborat pel Consell Comarcal del Gironès.

Girona, 6 de juny de 2012

Reunits d'una banda el senyor Jaume Busquets i Arnau, president del Consell Comarcal del Gironès (CCG), en ús de les facultats de representació concedides per l'article 13 del Decret Legislatiu 4/2003, de 4 de novembre, pel qual s'aprova el text refós de la Llei de l'organització comarcal de Catalunya.

I, de l'altra, el senyor Roger Torrent i Ramió, alcalde de l'ajuntament de Sarrià de Ter (Gironès), en ús de les facultats de representació concedides per l'article 53 del Decret Legislatiu 2/2003, de 28 d'abril, pel qual s'aprova el Text refós de la Llei municipal i de règim local de Catalunya.

MOTIVACIÓ

I- Que la Llei 4/1997, de 20 de maig, de protecció civil de Catalunya. (Correcció d'errades en el DOGC núm. 2406, pàg. 6158, de 5.6.1997) (DOGC 2401 de 29.05.1997) en el seu article 50, defineix i regula els PAS:

1. Els consells comarcals són entitats que participen en les tasques de protecció civil a Catalunya. Exerceixen les funcions establertes per aquesta Llei i qualsevol altra normativa que, sense contravenir-la, resulti necessària en l'àmbit de llur col·lectivitat per a la protecció de les persones, dels béns i del medi ambient.
2. Els consells comarcals han de prestar suport, assistència i cooperació a les funcions municipals de protecció civil.
3. Els consells comarcals poden crear i mantenir un centre de coordinació d'emergències comarcals, per delegació expressa dels municipis interessats, que ha d'estar comunicat i s'ha de coordinar amb els centres municipals de coordinació operativa i amb el CECAT.
4. Correspon als consells comarcals d'elaborar i aprovar els plans d'assistència i suport en matèria de protecció civil, per als municipis de llur àmbit. S'han d'establir per reglament el contingut i el procediment per a aprovar-los.
5. Aquests plans han d'ésser homologats per la Comissió de Protecció Civil de Catalunya i han de respectar els plans municipals de protecció civil.

II. Que d'acord amb els principis de les relacions entre les administracions públiques, el Consell Comarcal del Gironès i els Ajuntaments de la comarca interessats fixen voluntàriament aquesta voluntat de col·laboració mitjançant aquesta adhesió.

ADHESIÓ

PRIMER- És objecte d'aquest document establir les condicions de col·laboració entre el Consell Comarcal del Gironès i l'ajuntament de Sarrià de Ter per dur a

terme la redacció del *Pla d'Assistència i Suport en matèria de Protecció Civil de la comarca del Gironès*.

SEGON- L'ajuntament de Sarrià de Ter facilitarà al Consell Comarcal tota la documentació i informació necessària per a dur a terme l'objecte del present conveni. Igualment, l'Ajuntament autoritza al CCG perquè obtingui la informació i la cooperació d'altres administracions públiques, incloses les dades personals que es requereixin per elaborar el Pla.

TERCER- El Consell Comarcal posarà els mitjans necessaris per a la redacció i homologació del Pla d'Assistència i Suport en matèria de protecció civil a la comarca del Gironès.

QUART- Les parts signants estan obligades al compliment del que estableix la Llei Orgànica 15/1999, de 13 de desembre, de Protecció de Dades de Caràcter Personal (arts. 11.5 i 21), i en aquest sentit, es podran tractar les dades personals facilitades per a la realització de les activitats objecte del present conveni en els termes que en ell s'estableixen i d'acord amb les instruccions facilitades pels responsables del seu seguiment.

Així mateix, es comprometen a no aplicar ni utilitzar les esmentades dades personals per a una finalitat diferent que no sigui la prestació del servei objecte del conveni i a establir les mesures de seguretat de naturalesa tècnica i organitzativa necessàries per garantir la seguretat de les dades personals i evitar la seva alteració, tractament o accés no autoritzat d'acord amb el que estableix el Reial Decret 994/1999, de 11 de juny, pel qual s'aprova el Reglament de Mesures de Seguretat de Fitxers que contenen dades personals, en el nivell que li correspongui segons indiquen els articles 3 i 4.

CINQUÈ- Aquest document d'adhesió serà vigent des de la seva signatura fins que finalitzi l'objecte d'aquest.

SISÈ- Són causes de resolució:

- La finalització del termini de vigència.
- El mutu acord de les parts.

SETÈ - Jurisdicció competent:

Les qüestions litigioses que puguin sorgir en la interpretació i compliment del conveni seran resoltes per acord de les parts i a falta d'aquest es podran sotmetre a la jurisdicció contenciosa administrativa.

I, en prova de conformitat, les parts signen aquest conveni en exemplar duplicat en la data assenyalada en l'encapçalament.

President

Jaume Busquets i Arnau

Alcalde

Roger Torrent i Ramió



Adhesió de l'Ajuntament de Vilablareix per la col·laboració en l'elaboració i actualització del *Pla d'assistència i suport en matèria de protecció civil de la comarca del Gironès* elaborat pel Consell Comarcal del Gironès.

Girona, 17 de setembre de 2012

Reunits d'una banda el senyor Jaume Busquets i Arnau, el qual actua en nom i representació del Consell Comarcal del Gironès (CCG), en ús de les facultats de representació concedides per l'article 13 del Decret Legislatiu 4/2003, de 4 de novembre, pel qual s'aprova el text refós de la Llei de l'Organització Comarcal de Catalunya.

I, de l'altra, el senyor David Mascort i Subiranas, el qual actua en nom i representació de l'Ajuntament de Vilablareix (Gironès), en ús de les facultats de representació concedides per l'article 53 del Decret Legislatiu 2/2003, de 28 d'abril, pel qual s'aprova el Text refós de la Llei municipal i de règim local de Catalunya.

MOTIVACIÓ

I- Que la Llei 4/1997, de 20 de maig, de protecció civil de Catalunya. (Correcció d'errades en el DOGC núm. 2406, pàg. 6158, de 5.6.1997) (DOGC 2401 de 29.05.1997) en el seu article 50, defineix i regula els PAS:

1. Els consells comarcals són entitats que participen en les tasques de protecció civil a Catalunya. Exerceixen les funcions establertes per aquesta Llei i qualsevol altra normativa que, sense contravenir-la, resulti necessària en l'àmbit de llur col·lectivitat per a la protecció de les persones, dels béns i del medi ambient.
2. Els consells comarcals han de prestar suport, assistència i cooperació a les funcions municipals de protecció civil.
3. Els consells comarcals poden crear i mantenir un centre de coordinació d'emergències comarcals, per delegació expressa dels municipis interessats, que ha d'estar comunicat i s'ha de coordinar amb els centres municipals de coordinació operativa i amb el CECAT.

4. Correspon als consells comarcals d'elaborar i aprovar els plans d'assistència i suport en matèria de protecció civil, per als municipis de llur àmbit. S'han d'establir per reglament el contingut i el procediment per a aprovar-los.

5. Aquests plans han d'ésser homologats per la Comissió de Protecció Civil de Catalunya i han de respectar els plans municipals de protecció civil.

II. Que d'acord amb els principis de les relacions entre les administracions públiques, el Consell Comarcal del Gironès i els Ajuntaments de la comarca interessats fixen voluntàriament aquesta voluntat de col·laboració mitjançant aquesta adhesió.

ADHESIÓ

PRIMER- És objecte d'aquest document establir les condicions de col·laboració entre el Consell Comarcal del Gironès i l'Ajuntament de Vilablareix per dur a terme la redacció del *Pla d'Assistència i Suport en matèria de Protecció Civil de la comarca del Gironès*.

SEGON- L'Ajuntament de Vilablareix facilitarà al Consell Comarcal tota la documentació i informació necessària per a dur a terme l'objecte del present conveni. Igualment, l'Ajuntament autoritza al CCG perquè obtingui la informació i la cooperació d'altres administracions públiques, incloses les dades personals que es requereixin per elaborar el Pla.

TERCER- El Consell Comarcal posarà els mitjans necessaris per a la redacció i homologació del Pla d'Assistència i Suport en matèria de protecció civil a la comarca del Gironès.

QUART- Les parts signants estan obligades al compliment del que estableix la Llei Orgànica 15/1999, de 13 de desembre, de Protecció de Dades de Caràcter Personal (arts. 11.5 i 21), i en aquest sentit, es podran tractar les dades personals facilitades per a la realització de les activitats objecte del present conveni en els termes que en ell s'estableixen i d'acord amb les instruccions facilitades pels responsables del seu seguiment.

Així mateix, es comprometen a no aplicar ni utilitzar les esmentades dades personals per a una finalitat diferent que no sigui la prestació del servei objecte del conveni i a establir les mesures de seguretat de naturalesa tècnica i organitzativa necessàries per garantir la seguretat de les dades personals i evitar la seva alteració, tractament o accés no autoritzat d'acord amb el que estableix el Reial Decret 994/1999, de 11 de juny, pel qual s'aprova el Reglament de Mesures de Seguretat de Fitxers que contenen dades personals, en el nivell que li correspongui segons indiquen els articles 3 i 4.



Ajuntament de Vilablareix

CINQUÈ- Aquest document d'adhesió serà vigent des de la seva signatura fins que finalitzi l'objecte d'aquest.

SISÈ- Són causes de resolució:

- La finalització del termini de vigència.
- El mutu acord de les parts.

SETÈ - Jurisdicció competent:

Les qüestions litigioses que puguin sorgir en la interpretació i compliment del conveni seran resoltes per acord de les parts i a falta d'aquest es podran sotmetre a la jurisdicció contenciosa administrativa.

I, en prova de conformitat, les parts signen aquest conveni en exemplar duplicat en la data assenyalada en l'encapçalament.

President

Jaume Busquets i Arnau

Alcalde

David Mascort i Subiranas

Adhesió de l'Ajuntament per la col·laboració en l'elaboració i actualització del Pla d'assistència i suport en matèria de protecció civil de la comarca del Gironès elaborat pel Consell Comarcal del Gironès.

Girona, 6 de juny de 2012

Reunits d'una banda el senyor Jaume Busquets i Arnau, president del Consell Comarcal del Gironès (CCG), en ús de les facultats de representació concedides per l'article 13 del Decret Legislatiu 4/2003, de 4 de novembre, pel qual s'aprova el text refós de la Llei de l'organització comarcal de Catalunya.

I, de l'altra, el senyor Alfons Soler i Pou, alcalde de l'ajuntament de Viladasens (Gironès), en ús de les facultats de representació concedides per l'article 53 del Decret Legislatiu 2/2003, de 28 d'abril, pel qual s'aprova el Text refós de la Llei municipal i de règim local de Catalunya.

MOTIVACIÓ

I- Que la Llei 4/1997, de 20 de maig, de protecció civil de Catalunya. (Correcció d'errades en el DOGC núm. 2406, pàg. 6158, de 5.6.1997) (DOGC 2401 de 29.05.1997) en el seu article 50, defineix i regula els PAS:

1. Els consells comarcals són entitats que participen en les tasques de protecció civil a Catalunya. Exerceixen les funcions establertes per aquesta Llei i qualsevol altra normativa que, sense contravenir-la, resulti necessària en l'àmbit de llur col·lectivitat per a la protecció de les persones, dels béns i del medi ambient.
2. Els consells comarcals han de prestar suport, assistència i cooperació a les funcions municipals de protecció civil.
3. Els consells comarcals poden crear i mantenir un centre de coordinació d'emergències comarcals, per delegació expressa dels municipis interessats, que ha d'estar comunicat i s'ha de coordinar amb els centres municipals de coordinació operativa i amb el CECAT.
4. Correspon als consells comarcals d'elaborar i aprovar els plans d'assistència i suport en matèria de protecció civil, per als municipis de llur àmbit. S'han d'establir per reglament el contingut i el procediment per a aprovar-los.
5. Aquests plans han d'ésser homologats per la Comissió de Protecció Civil de Catalunya i han de respectar els plans municipals de protecció civil.

II. Que d'acord amb els principis de les relacions entre les administracions públiques, el Consell Comarcal del Gironès i els Ajuntaments de la comarca interessats fixen voluntàriament aquesta voluntat de col·laboració mitjançant aquesta adhesió.

ADHESIÓ

PRIMER- És objecte d'aquest document establir les condicions de col·laboració entre el Consell Comarcal del Gironès i l'ajuntament de Viladasens per dur a

terme la redacció del *Pla d'Assistència i Suport en matèria de Protecció Civil de la comarca del Gironès*.

SEGON- L'ajuntament de Viladasens facilitarà al Consell Comarcal tota la documentació i informació necessària per a dur a terme l'objecte del present conveni. Igualment, l'Ajuntament autoritza al CCG perquè obtingui la informació i la cooperació d'altres administracions públiques, incloses les dades personals que es requereixin per elaborar el Pla.

TERCER- El Consell Comarcal posarà els mitjans necessaris per a la redacció i homologació del Pla d'Assistència i Suport en matèria de protecció civil a la comarca del Gironès.

QUART- Les parts signants estan obligades al compliment del que estableix la Llei Orgànica 15/1999, de 13 de desembre, de Protecció de Dades de Caràcter Personal (arts. 11.5 i 21), i en aquest sentit, es podran tractar les dades personals facilitades per a la realització de les activitats objecte del present conveni en els termes que en ell s'estableixen i d'acord amb les instruccions facilitades pels responsables del seu seguiment.

Així mateix, es comprometen a no aplicar ni utilitzar les esmentades dades personals per a una finalitat diferent que no sigui la prestació del servei objecte del conveni i a establir les mesures de seguretat de naturalesa tècnica i organitzativa necessàries per garantir la seguretat de les dades personals i evitar la seva alteració, tractament o accés no autoritzat d'acord amb el que estableix el Reial Decret 994/1999, de 11 de juny, pel qual s'aprova el Reglament de Mesures de Seguretat de Fitxers que contenen dades personals, en el nivell que li correspongui segons indiquen els articles 3 i 4.

CINQUÈ- Aquest document d'adhesió serà vigent des de la seva signatura fins que finalitzi l'objecte d'aquest.

SISÈ- Són causes de resolució:

- La finalització del termini de vigència.
- El mutu acord de les parts.

SETÈ - Jurisdicció competent:

Les qüestions litigioses que puguin sorgir en la interpretació i compliment del conveni seran resoltes per acord de les parts i a falta d'aquest es podran sotmetre a la jurisdicció contenciosa administrativa.

I, en prova de conformitat, les parts signen aquest conveni en exemplar duplicat en la data assenyalada en l'encapçalament.

President



Jaume Busquets i Arnau

Alcalde



Alfons Soler i Pou

PLA D'ASSISTÈNCIA I SUPORT COMARCAL
als municipis en matèria de Protecció Civil

COMARCA DEL GIRONÈS

DOCUMENT PRINCIPAL

Equip redactor SSTT CCGironès. MARÇ 2020



ÍNDIX

1-INTRODUCCIÓ	3
2-DIAGNOSI I JUSTIFICACIÓ	4
2.1. INTRODUCCIÓ I OBJECTIU DEL PLA	4
2.2. ABAST TERRITORIAL	7
2.2.1. Informació territorial	7
2.3. CONEIXEMENT DEL RISC	19
2.3.1. Classificació dels riscos	20
2.3.2. Anàlisi de riscos.....	21
2.3.2.1. Procicat	21
2.3.2.2. Aerocat	22
2.3.2.3. Accidents greus en establiments amb substàncies perilloses inclosos Plaseqcat.....	23
2.3.2.4.1 Risc químic en el transport de mercaderies perilloses per carretera o ferrocarril	25
2.3.2.4.2 Risc químic en els conductes de substàncies perilloses.....	26
2.3.2.5. Radcat.....	26
2.3.2.6. Camcat	27
2.3.2.7. Incendis forestals.....	27
2.3.2.8. Inundacions	29
2.3.2.9. Nevades	30
2.3.2.10. Allaucat.....	32
2.3.2.11. Sismes.....	32
2.3.2.12. Vent	33
2.4. MARC LEGAL.....	37
2.4.1. Normativa estatal i catalana	37
2.4.2. Normativa municipal	46
2.4.2.1. Plans municipals	46
2.4.3. Normativa específica relacionada al PAS	50
3-LÍNIES D'ACCIÓ	51
3.1. ABAST.....	51
3.2. MOTIUS I OBJECTIUS	51
3.3. RECURSOS PREVISTOS	52
3.3.1. Recursos humans (annexes generals)	52
3.3.2. Recursos materials (annexes generals)	52
3.4. ESTRUCTURA I ORGANITZACIÓ	52
3.4.1. Organització municipal	52
3.4.2. Organització comarcal	53
4-IMPLANTACIÓ I MANTENIMENT	57
4.1. IMPLANTACIÓ DEL PLA	57
4.2. MANTENIMENT DEL PLA	57
4.2.1. Actualització del Pla	57
4.2.2. Revisió del pla	57
4.3. PROGRAMA D'EXERCICIS I SIMULACRES	58

1-INTRODUCCIÓ

El document principal és un document general que compta amb tota la informació necessària per un correcte desenvolupament del Pla d'Assistència i Suport en matèria de Protecció Civil (PAS-PC), a la vegada que aporta la informació complementària a cadascun dels tres documents d'assistència i suport que conformen el pla.

Aquest document consta principalment de tres apartats diferenciats

1. La diagnosi i la justificació
2. Les línies d'acció
3. La implantació i el manteniment

en els que es realitza una primera diagnosi, seguida de les línies d'acció del pla, i l'estructura i l'organització en què es basarà, per acabar definint les mesures d'implantació i manteniment que es duran a terme.

2-DIAGNOSI I JUSTIFICACIÓ

2.1. INTRODUCCIÓ I OBJECTIU DEL PLA

La comarca del Gironès es troba al nord-est de Catalunya, al centre de la província de Girona. Aquesta comarca limita amb 5 comarques de la mateixa demarcació de Girona: pel nord amb el Pla de l'Estany, pel nord-est amb l'Alt Empordà, per l'est amb el Baix Empordà, pel sud-oest amb La Selva i pel nord-oest amb la Garrotxa.

El Gironès situat a l'extrem septentrional del llarg corredor que és la depressió *Prelitoral*, es troba encaixat entre les Gavarres, les Guillerries i la serra de Rocacorba i els terraprimos empordanesos. Té aspecte de lloc de pas, com un territori estrangulat entre dos sistemes muntanyosos, per on només hi ha un camí per travessar-lo. I així és, ja que el Ter s'ha obert pas abans que tothom, i gràcies al treball, més que mil·lenari, de les aigües, ara tenim camí obert entre la depressió Prelitoral i la plana de l'Empordà. El pas estret és al nord de la ciutat de Girona, entre Sarrià de Ter i Celrà.

Girona, la seva capital, s'ha convertit en la porta de pas i en el centre dinamitzador, històric i actual, de la comarca i de molt més enllà. A Girona convergeixen nombroses carreteres comarcals i locals, i per a prop seu passen el ferrocarril, la carretera i l'autopista que uneixen Catalunya amb França. Girona ja no és sols un lloc de pas, sinó un lloc de parada i fonda per a tota una regió, des de l'Empordà fins a la Garrotxa, i, a vegades, encara fins més enllà. Les valls del Ter i del seu afluent l'Onyar on els corredors sobre els quals s'ha establert aquesta xarxa de comunicacions.

El Gironès és una comarca que per les seves característiques intrínseques presenta un elevat risc de patir incendis, accidents en el transport de mercaderies perilloses, nevades, inundacions, ventades, gelades, etc.

En els darrers anys s'han produït greus sinistres a escala supramunicipal que han posat de manifest un problema d'organització i de capacitat real per afrontar les emergències des de l'àmbit municipal.

Esdeveniments com incendis forestals, inundacions i les nevades de diversos anys, en són clars exemples que deixen entreveure problemes de coordinació i de falta de mitjans tècnics i de recursos. Així, l'afectació de les emergències a un elevat nombre de municipis de la comarca ha evidenciat la necessitat de coordinar esforços per lluitar de forma comuna contra aquestes adversitats.

La realitat de molts municipis, per les seves dimensions i la poca disposició de personal i recursos, fa que no puguin estar, en general, capacitats per afrontar l'avinguda de greus sinistres.

Davant aquest marc de referència, el Pla d'Assistència i Suport en matèria de Protecció Civil de la comarca del Gironès (PAS-PC) té com a objectiu donar suport i assistència als municipis per tal de poder afrontar els sinistres amb majors garanties, donant resposta a les tasques de planificació i prevenció, de la gestió d'emergències i de la rehabilitació definides en l'àmbit de la protecció civil.

Així, l'objectiu del pla esdevé la creació d'una estructura comarcal a la disposició dels municipis per tal d'afrontar els riscos amb un major nombre de recursos i d'infraestructures.

En cap cas, el funcionament del Pla d'Assistència i Suport suposa el traspàs de les competències municipals en matèria de protecció civil a un òrgan comarcal o supramunicipal. Els alcaldes i alcaldesses, i els altres directors/es dels plans d'emergència, conserven la direcció dels serveis i autoritats pròpies.

El Pla d'Assistència i Suport s'inscriu en la Llei 4/1997 de Protecció Civil de Catalunya, que defineix en el Capítol III, secció tercera, article 17 els Plans de protecció civil territorials. En el quart punt d'aquest article s'estableix que "el govern, les comarques i la resta d'entitats supramunicipals han de prestar suport i assistència tècnica a la planificació municipal de protecció civil".

En el capítol IV, secció tercera, article 50 la llei defineix les següents funcions dels consells comarcals:

- Els consells comarcals són entitats que participen en les tasques de protecció civil a Catalunya. Exerceixen les funcions establertes per aquesta Llei i qualsevol altra normativa que, sense contravenir-la, resulti necessària en l'àmbit de llur col·lectivitat per a la protecció de les persones, dels béns i del medi ambient.

- Els consells comarcals han de prestar suport, assistència i cooperació a les funcions municipals de protecció civil.

- Els consells comarcals poden crear i mantenir un centre de coordinació d'emergències comarcals, per delegació expressa dels municipis interessats, que ha d'estar comunicat i s'ha de coordinar amb els centres municipals de coordinació operativa amb el Cecat.

- Correspon als consells comarcals d'elaborar i aprovar els plans d'assistència i suport en matèria de protecció civil, per als municipis de llur àmbit. S'ha d'establir per reglament el contingut i el procediment per aprovar-lo. Aquests plans han d'ésser homologats per la Comissió de Protecció Civil de Catalunya i han de respectar els plans municipals de protecció civil.

Per tant, la figura del Pla d'Assistència i Suport en matèria de Protecció Civil queda recollida per la legislació catalana, tot i que cal tenir en compte que la reglamentació del contingut i del procediment d'aprovació, esmentat en l'article de referència, no s'ha elaborat. Davant la inexistència de cap reglamentació, el present pla s'estructura seguint la guia per a la realització del PAS, informada favorablement per la Comissió de Protecció Civil de Catalunya, el 14.02.2008.

El PAS-PC consta de quatre documents:

- Document Principal.
- Document d'Assistència i Suport en la Planificació i la Prevenció.
- Document d'Assistència i Suport en les Emergències.
- Document d'Assistència i Suport en la Rehabilitació.

La Llei 2/1985 de Protecció Civil defineix que: La heterogeneïtat de les emergències, així com de les necessitats que aquestes generen i dels recursos humans i naturals que han de ser mobilitzats per afrontar-les, provoquen que la protecció civil sigui en primer lloc un problema d'organització. La filosofia d'aquest pla s'inscriu en aquesta necessitat d'organització descrita a nivell estatal, però projectant la problemàtica des d'un àmbit més pròxim i operatiu com pot ser el comarcal.

2.2. ABAST TERRITORIAL

L'abast territorial s'engloba dins la comarca del Gironès. La comarca del Gironès està formada per 27 municipis, els quals són, per ordre alfabètic:

- Aiguaviva
- Bescanó
- Bordils
- Campllong
- Canet d'Adri
- Cassà de la Selva
- Celrà
- Cervià de Ter
- Flaçà
- Fornells de la Selva
- Girona
- Juià
- Llagostera
- Llambilles
- Madremanya
- Quart
- Salt
- Sant Andreu Salou
- Sant Gregori
- Sant Joan de Mollet
- Sant Jordi Desvalls
- Sant Julià de Ramis
- Sant Martí de Llémena
- Sant Martí Vell
- Sarrià de Ter
- Vilablareix
- Viladasens

La redacció del Pla abasta 26 dels 27 municipis de la comarca del Gironès, que han signat el Conveni d'Adhesió per la col.laboració en la redacció del Pla d'Assistència i Suport en matèria de Protecció Civil de la comarca del Gironès.

2.2.1. Informació territorial

A continuació es presenten les dades generals de la comarca, necessàries tant per a comprendre la dinàmica comarcal com per poder dur a terme de forma correcta les tasques de protecció civil.

2.2.1.1 Localització

La comarca de el Gironès, localitzada a la província de Girona, es troba enclavada entre les comarques de la Garrotxa, el Pla de l'Estany, l'Alt Empordà, Baix Empordà i La Selva. Situada al Nord-Est de Catalunya, s'ha convertit en lloc de pas obligat per a la major part de les comunicacions que tenen lloc entre la península Ibèrica i Europa.

La comarca té una extensió de 575,45 km² i està formada per 27 municipis.

Els municipis del Gironès que limiten amb altres comarques són els següents:

- Limiten amb el Pla de l'Estany: Sant Martí de Llémena, Canet d'Adri, Sarrià de Ter, Sant Julià de Ramis, Cervià de Ter i Viladasens.
- Limiten amb l'Alt Empordà: Viladasens.
- Limiten amb el Baix Empordà: Viladasens, Sant Jordi Desvalls, Flaçà, Sant Martí Vell, Madremanya, Quart, Llambilles, Cassà de la Selva i Llagostera.
- Limiten amb La Selva: Llagostera, Cassà de la Selva, Sant Andreu Salou, Campllong, Fornells de la Selva, Aiguaviva, Bescanó, Sant Gregori i Sant Martí de Llémena.
- Limiten amb la Garrotxa: Sant Martí de Llémena.

Té una distància màxima de 39 km entre els punts extrems nord i sud, 28 km entre els punts extrems est oest. El terreny s'enlaira des dels 34 m en què es troba el punt més baix, al terme de Flaçà, fins a ultrapassar els 991,8 de la muntanya de Rocacorba, al terme municipal de Canet d'Adri.

2.2.1.2 Orografia i xarxa hidrogràfica

En línies generals la disposició del relleu del Gironès és senzilla:

La xarxa hidrogràfica del Gironès està formada bàsicament pel riu, ter i els seus afluents, l'Onyar i La Llémena.

La conca hidrogràfica del riu Onyar se situa a la depressió de la Selva (comarques del Gironès i de la Selva), estenent-se en una àrea d'uns 300 km², que forma part de la conca del Baix Ter. La seva capçalera drena el vessant oriental de les Guilleries (mitjançant el riu Onyar i les rieres de Sant Martí i de Gabastra); el curs mitjà recull les aigües de la part més septentrional del vessant de la Serralada Litoral (amb les rieres Benaula i Gotarra), i també del vessant occidental de les Gavarres (amb les rieres Banyaloca, Verneda, Seca, Bugantó i Celrà). Finalment, ja a Girona ciutat rep els cursos intermitents dels rius Güell i Galligants.

El riu Onyar neix al peu del massís de les Guilleries entre els municipis de Brunyola i de Sant Martí Sapresa. Passa pels de Vilobí d'Onyar, Riudellots de la Selva, Sant Andreu Salou, Campllong, Fornells de la Selva, Quart i desemboca al Ter per la dreta a la ciutat de Girona. Té una llargada de 34 km.

La Riera de Llémena és un afluent del Ter pel seu marge esquerre, d'orientació nord-oest-sud-est. La seva conca s'exten pels municipis de Sant Aniol de Finestres, Sant Martí de Llémena, Canet d'Adri, Sant Gregori i Girona; queda limitada pel seu costat nord-oriental per la Serra de Finestres, la Serra de Portelles i el Massís de Rocacorba i pel costat sud-occidental per la Serra de les Medes, Els Cingles de Sant Roc i la Muntanya de Sant Grau. Aquest curs fluvial està condicionat des del seu naixement per l'envasadora d'aigua mineral aigües de Sant Aniol, que n'extreu una part desconeguda del seu cabal. Tot i així aquesta riera té una qualitat notable i a les seves aigües s'hi poden trobar anfibis, moluscs o invertebrats i altres indicadors de qualitat. A la llera hi ha verns i altres espècies d'arbres i plantes que també denoten la qualitat dels recurs. També s'hi troben espècies d'aus com el blauet o la cuereta groga, tots ells indicadors de la qualitat d'un riu.

2.2.1.3 Climatologia

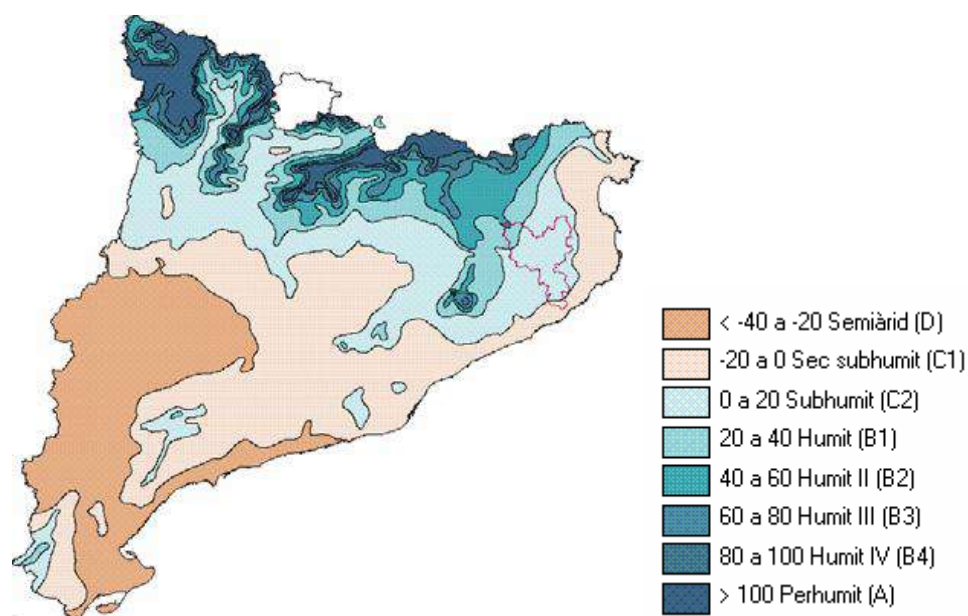
El Gironès és una comarca situada a la regió mediterrània, fet que li confereix unes característiques climatològiques determinades, que a grans trets, es caracteritzen per uns hiverns suaus i uns estius calorosos i eixuts.

El clima del Gironès és mediterrani humit. Alhora d'estudiar els trets climàtics locals de la zona en qüestió cal considerar les característiques geogràfiques i geomorfològiques, les quals condicionen el clima de la comarca. El Gironès, és una comarca majoritàriament plana, emmarcada pel massís de les Gavarres per l'est, que neutralitza la influència de la Mediterrània, per les Guilleries per l'oest, per les muntanyes de Rocacorba pel nord i pel massís de Cadiretes pel sud. A la plana del Gironès són comunes les inversions tèrmiques durant l'hivern, les quals poden determinar la formació de boires. Aquest fenomen s'acostuma a donar durant la matinada, i assoleix el seu màxim just abans de sortir el sol, moment en què aquest ha perdut la màxima quantitat de calor. A més a més, sempre coincideix amb situacions de calma atmosfèrica, de manera que la manca de núvols que es dona afavoreix la pèrdua de calor del sòl i el consegüent refredament de la capa d'aire inferior, que no es pot barrejar amb les superiors ni amb les adjacents. El fet que les inversions tèrmiques siguin més importants durant l'hivern és perquè en aquesta època hi ha un refredament més gran de la superfície del sòl i les temperatures mínimes solen baixar per sota dels 0°C, mentre que a l'estiu les temperatures són més suaus.

Un dels efectes més evidents de les inversions recau sobre la flora i el tipus de vegetació de la zona, ja que afavoreixen comunitats més humides i, en canvi, limiten la distribució d'espècies més termòfiles.

El clima de la zona és majoritàriament mediterrani subhúmit, encara que la zona més nord-occidental, que inclou els municipis de Sant Martí de Llémena i Canet d'Adri -i influenciats pel massís de Rocacorba- té un clima humit, i la zona més al sud -que abarca el municipi de Llagostera- pateix un clima sec subhúmit típic costaner. En general, les estacions més plujoses són la tardor (octubre) i la primavera (abril i maig), mentre que l'estiu és la més seca (juny, juliol i agost). Les temperatures mitjanes oscil·len entre els 24 °C durant l'època més càlida i els 5°C en els mesos més freds, presentant una amplitud tèrmica aproximada de 16 a 18 °C.

En la següent figura es mostra la ubicació de la comarca del Gironès en el mapa climàtic de Catalunya.



Font: Base Cartogràfica del Departament de Medi Ambient i Habitatge, 1996

Les dades anuals de les quals es disposa per tal d'analitzar els principals elements que determinen la climatologia i meteorologia de la comarca, provenen de les dades enregistrades per les estacions de Cassà de la Selva (al sud), Fornells de la Selva i Girona (a la zona central), de la Xarxa Meteorològica de Catalunya, i per les estacions de Bescanó (a l'oest) i Celrà (al nord-est) de la xarxa Infomet, la qual depèn de la Universitat de Barcelona, tal com es mostra en la següent figura:

Les dades enregistrades per les estacions de Celrà i Bescanó corresponen al període 1999-2005. Pel que fa a les estacions de Cassà de la Selva i Fornells únicament es disposa de dades del període 2001-2005, i per la ciutat de Girona, es tenen dades del període 2002-2005. Caldrà tenir en consideració el fet que no es disposa de dades d'un període de temps suficientment ampli per tal de determinar les tendències meteorològiques i climatològiques de la zona.

Temperatures

El règim de temperatures és suau. Durant l'època estival, les temperatures mitjanes oscil·len entre els 22.5°C (Cassà de la Selva) i els 24°C (Celrà). Durant els mesos freds, la temperatura mitjana es troba entre els 5°C (Fornells) i els 8°C (Celrà).

Les temperatures màximes s'assoleixen als mesos de juliol a agost, assolint temperatures mitjanes màximes a l'entorn dels 35°C a Celrà i els 29°C a Cassà de la Selva. Les temperatures més fredes s'enregistren durant els mesos de desembre, gener i febrer, amb temperatures mitjanes mínimes entre els -5,5 °C a Bescanó i els 4 °C al febrer a Girona.

A Girona les temperatures mitjanes mínimes són uns 2,5 °C superiors respecte les altres estacions, pel que es pot dir que Girona té un clima més suau durant tot l'any.

Al fons del pla de Girona els hiverns són freds i s'hi formen boires durant molts dies de la tardor a la primavera.

Al mapa de temperatures mitges anuals de Catalunya de la Base Cartogràfica del Departament de Medi Ambient, la comarca del Gironès es localitza entre les isoterms de 14°C i 15°C, a excepció del vessant nord-occidental, on la Temperatura mitjana anual varia entre els 12°C i els 14°C, i l'extrem sud, on la temperatura mitjana anual es troba entre els 13°C i 14°C. Aquestes dues franges, les quals presenten variacions tèrmiques respecte la mitja de temperatures del Gironès, coincideixen amb el massís de Rocacorba (991 m) i el cim de Cadiretes (518 m), respectivament.

Precipitacions

Un factor determinant per delimitar el bioclima és com la pluja es distribueix al llarg de l'any. A partir dels climodiagrames, els quals proporcionen informació sobre la temperatura i precipitació mitjana, es pot comparar ambdós paràmetres i veure, entre d'altres, la coincidència entre l'època més càlida amb la de sequera estival.

L'època eixuta correspon amb els mesos de juny, juliol i agost, on la temperatura mitja pot pujar fins als 24 °C (Celrà) i les precipitacions són poques, no superant en cap cas els 60 mm acumulats mensualment.

La majoria de precipitacions es concentren a la primavera i a la tardor, tot i que de forma torrencial, com és típic del clima mediterrani. Els pics de precipitació es concentren sobretot a l'abril-maig, on s'arriben als 97 mm de precipitació acumulada al maig a Girona, i a l'octubre (137,4

mm a Girona), encara que als mesos de desembre i febrer les precipitacions també són importants, assolint pics màxims a la ciutat de Girona (108 mm) i a Fornells de la Selva (75 mm).

Al mapa de precipitacions de Catalunya es mostra com la comarca del Gironès es troba entre les isohietes de 750 i 900 mm, enregistrant-se una major precipitació (900 a 1000 mm) en l'extrem més nord-occidental de la comarca, cap a l'oest (serra de Rocacorba) L'estació més humida és la tardor causa de la freqüència dels llevant, que hi provoquen pluges intenses i duraderes. L'estació menys plujosa és normalment l'hivern, i a l'extrem sud l'estiu. Les pluges hi són molt irregulars, amb anys molt plujosos, amb anys menys de 500 mm. El pitjor és que sovint són torrencials i provoquen greus inundacions.

Vents

La climatologia es veu afectada també pels vents. De Celrà i Bescanó es tenen dades des del 1999 al 2005, però de Girona només es troben dades del 2002 al 2005 i de Cassà de la Selva del 2001 al 2003. No es disposen de dades de Fornells de la Selva.

Segons dades estadístiques, la velocitat del vent oscil·la entre els 1,24 m/s de Bescanó i els 1,85 m/s de Celrà. A l'any 2000 la direcció predominant del vent a Girona va ser sud, i a l'any 2003, a Cassà de la Selva va ser l'est la direcció predominant del vent.

Humitat relativa

La humitat relativa mitjana de la comarca del Gironès és alta durant tots els mesos de l'any, arribant a superar el 80% de mitja des de setembre fins al gener, excepte a Celrà i a Girona, on la humitat relativa es més baixa.

Radiació

A la figura següent es pot observar com la mitjana anual de la irradiació diària a la comarca del Gironès varia entre els 13,5 kJ/m² a l'extrem més nord-occidental i els 15 kJ/m² de la plana central de la comarca.

2.2.1.4 Vegetació

La plana central de la comarca és dedicada gairebé exclusivament al conreu, majoritàriament de secà.

Però la gran part del territori correspon a zona forestal, dividida en comunitats d'alzinars –que les trobem bàsicament al nord de la comarca-, suredes –al sud i a l'est, coincidint amb les Gavarres-, i pinedes esparses, sovint barrejades amb suredes i alzinars.

La vegetació de la comarca del Gironès és de tipus mediterrani humit. Les poblacions vegetals de caire humit com els boscos de planifolis o castanyedes, també són presents a la comarca, vorejant el riu Ter, i en les fondalades més humides de la serra de Rocacorba.

Existeix una clara diferenciació d'hàbitats en relació amb el tipus de sòl, en funció de si es tracta de sòls de tipus calcari o silici. En els sòls calcaris, situats a la zona nord-occidental de la comarca, la vegetació predominant són els boscos d'alzines, i en els sòls acidòfils silícics, situats al sud i a l'est del Gironès, les comunitats vegetals més abundants són les suredes i les pinedes de pinastre.

A continuació es descriuen les comunitats vegetals més significatives i la seva distribució a la comarca segons la cartografia dels hàbitats del Departament de Medi Ambient i Habitatge.

- Espais Forestals

- *Alzinars*

Gran part del nord de la comarca està formada per sòls calcaris, fet que suposa que els hàbitats predominants estiguin formats bàsicament per alzines. A l'extrem nord-occidental, coincidint amb la serra de Rocacorba, hi ha un predomini d'alzinars típics muntanyencs (*Quercetum mediterraneomontanum*) (3,1%), presents a les cotes més altes, i alzinars de terra baixa (8,4%), com l'alzinar amb marfull (*Quercetum ilicis galloprovinciale*), que avancen conforme disminueix l'alçada. No obstant això, la diversitat d'hàbitats presents en aquesta zona és destacable degut als forts desnivells i als importants canvis d'orientació. En les obagues i indrets especialment humits, com els vessants septentrionals entre el Puig Capell i el Puig de Golany, hi dominen els paisatges centreuropeus, com les fagedes (*Buxo-Facetum*, *Helleboro-Fagetum*), els boscos caducifolis de fondal (*Sorbo-Quercetum canariensis*, *Polysticho-Coryletum*) o boscos de ribera (*Lamio-Alnetum*). Les fagedes i els boscos humits troben en aquest espai una de les seves posicions extremes vers el sud i el mar. Els boscos mixtos d'alzines i pins (7,7%) i els boscos de *Pinus halepensis* (2,3%) hi són també freqüents. En aquelles àrees de la zona de les Gavarres amb sòls més profunds i humits, també hi predominen els alzinars, on a més de l'alzina (*Quercus ilex*), hi són presents espècies de caràcter lianoide com el marfull (*Viburnum tinus*), l'aladern (*Rhamnus alaternus*), l'arboç (*Arbutis unedo*), el galzeran (*Ruscus aculeatus*), l'esparreguera (*Asparagus acutifolius*), el roser agrest (*Rosa agrestis*), l'heura (*Hedera helix*), l'arítjol (*Smilax aspera*), la vidiella (*Clematis flammula*) i el lligabosc (*Lonicera implexa*).

- Suredes

Per contra, al sud i al sud-est de la comarca, coincidint amb el massís de Cadiretes i les Gavarres, i a una zona a l'oest entre els municipis de Sant Gregori i Bescanó, el sòl és acidòfil silícic. Per tant, els hàbitats predominants són suredes amb sotabosc de brolla acidòfila (8,7%), i suredes clarament amb sotabosc forestal (4,5%) sobretot al sud-est de Llagostera, al sud de Sant Martí Vell i als extrems més orientals dels municipis de Cassà de la Selva, Llambilles, Quart i Madremanya.

Cal remarcar que la comunitat de suredes de les Gavarres, ha esdevingut un bosc esclarissat, donat l'explotació i posterior abandonament de les sureres (*Quercus suber*). L'estrat arbustiu presenta un domini de les brolles d'estepes i brucs amb espècies com el bruc boal (*Erica arborea*), el bruc d'escombres (*Erica scoparia*), la bruguerola (*Calluna vulgaris*), l'estepa negra (*Cistus monspeliensis*), l'estepa borrera (*Cistus salvifolius*) i la gatosa (*Ulex parviflorus*), entre d'altres.

El caràcter granític i mediterrani del massís de Cadiretes determina que la vegetació estigui bàsicament dominada per la sureda. La surera (*Quercus suber*), la qual permet el pas de la llum a l'interior del bosc permet que s'hi desenvolupi un important estrat arbustiu amb espècies com l'arboç (*Arbutus unedo*), el galzeran (*Ruscus aculeatus*), la rogeta (*Rubia peregrina*), l'arítjol (*Smilax aspera*) i la ridorta (*Clematis flammula*).

- Pinedes

Les pinedes abasten també extensions considerables a les Gavarres, moltes vegades barrejades amb suredes i alzinars. Les pinedes són comunitats secundàries que apareixen fruit de la degradació del bosc original. Hi són presents espècies com el pi blanc (*Pinus halepensis*), al nord de les Gavarres, el pi pinyer (*Pinus pinea*) i el pinastre (*Pinus pinaster*), a l'oest i meitat sud de les Gavarres, amb un sotabosc amb presència de garric (*Quercus coccifera*) i brolles d'estepes i brucs.

A la mateixa zona de les Gavarres, també hi són presents boscos mixtos de surera i pi (3%), entre els municipis de Llagostera i Cassà de la Selva.

A l'est de la comarca, entre els municipis de Cassà de la Selva, Llambilles, Quart, Girona, Celrà, Juià i Sant Martí Vell, existeix una gran extensió de pineda de *Pinus pinaster* amb brolla acidòfila (8%), la qual ha estat afavorida pels incendis, l'explotació fustera i l'abandó de les activitats agrícoles.

Al sud de la comarca i al peu de les Gavarres s'hi troben pinedes de *Pinus pinea* amb brolla acidòfila (3,3%), conseqüència d'antigues plantacions antròpiques.

- Zones Humides

A la comarca del Gironès no hi ha cap espai inclòs a l'Inventari de Zones Humides de Catalunya. Malgrat tot, en determinats indrets es localitzen espècies d'interès associades a cursos fluvials, ja sigui per les seves característiques com a comunitat o per la seva funcionalitat connectora que permet el manteniment de la biodiversitat. Aquests indrets amb qualitats de zona humida són l'Illa del Ter, les Gorgues de la Font de la Torre de Canet d'Adri, els aiguamolls de les Deveses de Salt, la resclosa de Bescanó, l'Illa dels Salzes de Celrà i l'Aiguabarreig del Ter i la Llémna. Al llarg de tota la vora del riu Ter hi són presents les plantacions de pollancre, plàtans i altres planifolis de sòls humits (4,4%). Destaquen les plantacions present a la zona més oriental del riu Ter, que comprèn els municipis de Sant Julià de Ramis, Flaçà, Bordils, Cervià de Ter, Sant Joan de Mollet i Sant Jordi Desvalls. A les

obagues, fondals i vores de rius i torrenteres de les Gavarres, s'hi desenvolupen espècies de les regions atlàntica i eurosiberiana, com el vern (*Alnus glutinosa*), seguint la riera de Celrà, al llarg del municipi de Quart, o la riera de Bugantó, en el seu curs pel municipi de Llambilles.

- Zones Agrícoles

Mentre que la superfície forestal ocupa un 62% de la comarca, un 29,6% és zona agrícola. El tipus d'espècies que hi predominen són aquelles pròpies de conreus herbacis extensius de secà (21,6%), que es troben principalment per tota la plana de la comarca. Respecte a la superfície ocupada pels conreus extensius de secà, cal esmentar la rellevància d'aquests en termes de conservació del paisatge mosaic i el manteniment de l'estructura del territori. La conservació d'aquests espais evita una homogeneïtzació del territori i garanteix una elevada diversitat biològica. La superfície agrícola restant (7%) correspon a conreus de regadiu, que s'estenen principalment per la zona d'influència del riu Onyar, és a dir, pels municipis de Sant Andreu Salou, Llagostera, Cassà de la Selva, Campllong i Fornells de la Selva. Així mateix, els conreus de regadiu també són presents l'oest de Girona, als marges del riu Ter.

2.2.1.5 Biogeografia

El Gironès acull cinc zones incloses al Pla d'Espais d'Interès Natural de Catalunya (PEIN), que representen el 30% de la comarca, és a dir, 17.173 Ha catalogades sota aquesta figura. El Pla d'Espais d'Interès Natural de Catalunya (PEIN) es troba regulat per la Llei 12/1985, de 13 de juny, d'espais naturals.

- EIN del massís de les Gavarres
- EIN de les muntanyes de Rocacorba
- EIN del Puig de la Banya del Boc
- EIN de la Crossa de Sant Dalmai
- EIN del Massís de Cadiretes

Entre aquestes, la que ocupa major territori és el massís de les Gavarres, amb gairebé 12.000 Ha dins del territori de la comarca.

Totes aquestes zones, a excepció del volcà de la Crossa, també es troben sota el pla Xarxa Natura 2000, que inclou zones d'especial conservació (ZEC) d'interès comunitari, emmarcat dins la Directiva Hàbitats.

L'objectiu general de la Directiva hàbitats és la conservació de la biodiversitat al territori de la Unió Europea (UE), mitjançant la conservació dels hàbitats naturals i les espècies de flora i fauna silvestres.

A la comarca del Gironès s'hi troben representats 16 hàbitats d'interès comunitari, els quals ocupen una superfície aproximada de 25.741,80 Ha (un 4,5% del total del territori).

L'hàbitat d'interès que ocupa una major superfície són les suredes (58,4%), concentrades majoritàriament a la zona de les Gavarres, al massís de Cadiretes i a l'extrem oest de la comarca, concretament al municipi de Bescanó, al sud del riu Ter. El 34,8 % del total de la superfície declarada d'interès comunitari correspon a alzinars i carrascars, que s'estenen majoritàriament a la zona nord-occidental del Gironès (muntanyes de Rocacorba i Puig de la Banya del Boc). També hi són presents taques de menor extensió al nord-est del Gironès. La major part dels hàbitats d'interès comunitari catalogats dins la comarca del Gironès no són prioritaris, és a dir, no estan amenaçats a la UE, a excepció de les vernedes i altres boscos de ribera afins (Alno-Padion), situades a l'est de la comarca, les quals són d'interès prioritari per a la UE. Les vernedes ocupen 799,44 ha, i representen únicament el 3,1% dels hàbitats catalogats per la UE. La major extensió creix als municipis de Madremanya i Sant Martí Vell que concentren el 45,8% i el 29,2% d'aquest hàbitat. Altres extensions de vernedes, es troben resseguint diferents cursos fluvials de la comarca, com per exemple al llarg del riu Ter, en el seu tram pel nord de Bescanó, o dels seus afluents.

També hi és present un segon hàbitat d'interès prioritari, els pradells de terraprim i replans de roca, calcícoles o basòfils (*Alyso-Sedion albi*), però ocupen únicament uns 50 m². En el següent mapa es localitzen els hàbitats d'interès comunitari prioritari de la comarca del Gironès. Tal com s'observa, es concentren en els cursos fluvials de la Vall de Llémna i Cassà de la Selva, mentre que els pradells es localitzen principalment a Sant Andreu Salou.

2.2.1.6 Demografia

El Gironès té una densitat de població mitjana de 320,00 habitants/km² (any 2012).

Les densitats de població d'alguns dels seus municipis són molt superiors a aquesta mitjana com en el cas de Salt on hi conviuen al voltant de 4.540,1 habitants/km², o a Girona on aquest valor és de 2.484,6 habitants/km². Aquesta gran densitat de població és deguda a la importància en diversos aspectes de la capital i com a conseqüència, l'augment d'habitants a les poblacions veïnes.

En els municipis de Sarrià de Ter i Vilablareix, on es troben uns valors de 1.151,44 i 393,35 habitants/km² respectivament, s'està produint un fenomen similar al de Salt. En el cas de Sarrià de Ter, aquesta elevada densitat es deu a la proximitat amb Girona i sobretot amb la proximitat als polígons industrials de la zona.

A Vilablareix s'està produint un increment de la densitat a causa de la promoció del sector industrial a la zona i altres esforços per augmentar l'ocupació municipal.

Segons les projeccions realitzades per l'Institut d'Estadística de Catalunya i tenint en compte que la població de la comarca es comporta seguint un escenari mitjà alt del que es suposa una combinació de fecunditat mitjana, esperança de vida alta i migració alta (mitjana amb l'estranger i alta amb la resta d'Espanya), cal esperar que la població tingui un increment significatiu en els pròxims anys. Aquest tipus de tendència és la que s'espera si la dinàmica poblacional del Gironès segueix el ritme actual però tot i així es poden produir canvis d'aquí al 2015 i modificar la tendència prenent com a referència un altre tipus d'escenari, tot i que fins i tot en l'escenari baix hi ha un augment de la població.

2.2.1.7 Activitats econòmiques

Des de l'any 1999 s'està produint una disminució del creixement del Producte Interior Brut a un ritme proper al 0,5% anual. Tot i això, en els darrers anys aquesta taxa de creixement s'ha mantingut per sobre del valor de Catalunya.

El creixement acumulat de la comarca segueix sent inferior al de Catalunya i al de l'eix gironí (Alt i Baix Empordà, Gironès, la Selva i Pla de l'Estany). A Catalunya el valor és de 17,28%, a l'eix gironí és de 18,6% i la comarca presenta un creixement acumulat del 16,86%.

El creixement del PIB en la construcció ha estat del 3%, i l'augment en els altres sectors es distribueix de manera següent:

- A la indústria, l'increment ha estat molt discret amb un valor del 0,21%.
- Els serveis han experimentat un augment del 2,38% situant-se per sobre de la mitjana catalana (2,32%).
- El sector primari és el que ha estat més desafavorit amb una davallada del 6,16%.

El sector serveis, amb un pes específic important a la ciutat de Girona, ha anat produint un fenomen de terciarització a la comarca a partir dels

anys 50 que agrupa la majoria d'establiments de restauració, hotelers i de serveis a empreses industrials. La representació del PIB en els altres sectors és del 20% en el cas de l'industrial, de l'11% en els serveis i de l'1% en el sector primari, que es redueix cada any.

El valor afegit brut de la comarca l'encapçalen les administracions públiques, la sanitat i l'ensenyament amb un 25,7%. Les immobiliàries i els serveis empresarials representen el 23,2%, el comerç i la reparació tenen un 20,5%, els transports i les comunicacions amb un 13,1% i finalment els establiments hotelers representen un 9,5%.

Aquesta evolució indica que el sector dels serveis està prenent importància a la comarca en detriment dels sectors industrial i agrícola. Cal tenir en compte que el sector primari ha patit una davallada important a la comarca, més aguda que a la resta de Catalunya, malgrat que la tendència negativa persisteix a tot arreu.

Aquest fet s'explica amb l'expansió de les activitats econòmiques cap a la primera i la segona corona de la capital així com la proliferació de nous polígons industrials en els municipis de les rodalies de la ciutat de Girona afavorint la descentralització. L'increment de població als municipis del voltant que es desplacen a la capital per motius de feina també ha contribuït a reduir aquesta diferència.

En el darrer període, s'ha constatat una disminució de la ocupació en el sector agrícola. Actualment, la població ocupada en el sector és del 2%, i les explotacions agrícoles representen el 1% del PIB del Gironès. Aquesta disminució ha estat produïda, en part per un èxode rural de gent en edat de treballar cap a les ciutats, causant així un envelliment dels nuclis rurals de caràcter fonamentalment agrícola.

Aquesta problemàtica associada al sector implica una reducció de la superfície agrícola a nivell comarcal, de tal manera que es compromet la configuració del territori actual en forma de mosaic produint una homogeneïtzació d'aquest i una conseqüent pèrdua de biodiversitat derivada de la manca en la varietat dels hàbitats.

Per altra banda, la proliferació de grans empreses terratinents que, mitjançant la incorporació de noves tecnologies es poden permetre la disminució de la mà d'obra necessària i exercir una pressió sobre els petits empresaris agrícoles també ha estat un dels factors que ha motivat aquesta disminució de la població ocupada.

Cal esmentar que amb l'objectiu de consolidar una estratègia competent enfront a aquesta tendència, es promouen diverses actuacions com el cooperativisme, la denominació d'origen o la producció agrícola ecològica i integrada per tal de conferir als productes un valor afegit, una garantia de qualitat i un respecte al medi ambient.

2.2.1.8 Transports i comunicacions

L'autopista AP-7 i la carretera A-2 comuniquen França amb Barcelona passant pel centre de la comarca del Gironès. Tot i que l'autopista és l'eix més important a l'hora de connectar la comarca amb la resta del territori català i França, no té un caràcter vertebrador de la comarca, ja que només té dues sortides, una cada extrem de la ciutat de Girona. La carretera A-2 contribueix una mica més a la cohesió del Gironès, ja que comunica amb altres carreteres comarcals i locals de la zona est de la comarca.

La resta de carreteres comarcals i locals comuniquen radialment la capital de província, Girona, amb la resta del territori comarcal i amb les comarques limítrofes. La línia de ferrocarril que uneix Barcelona i França ha permès que Girona estigui ben comunicada amb la resta de províncies i França. També ha comportat un lligam entre municipis que tenen parada com són Flaçà, Bordils, Celrà, Girona i Fornells de la Selva. Tot i així, la cohesió territorial degut a la infraestructura ferroviària podria ser major si es potenciés aquesta com a eix integrador dels diferents municipis per on passa, creant –per exemple– un servei de rodalies a la corona de la capital de comarca.

2.3. CONEIXEMENT DEL RISC

En el present apartat es realitza una anàlisi detallada dels riscos més freqüents de la comarca i dels que tenen reglamentació específica per part de la Comissió de Protecció Civil de Catalunya que són: incendis, inundacions, nevades, sismes, transport de mercaderies perilloses, accidents en instal·lacions perilloses, accidents a la xarxa viària o ferroviària, i accidents aeris.

Malgrat en aquest apartat no s'avaluïn la resta de possibles sinistres de forma precisa, aquest fet no impedeix la posada en funcionament del pla en cas que es produeixin altres adversitats o que es consideri necessari. Cal tenir en compte que la competència de protecció civil inclou tot tipus de riscos, tinguin o no una planificació pròpia.

2.3.1. Classificació dels riscos

La classificació dels diferents riscos segon el seu origen (d'acord amb la classificació de l'Oficina de Coordinació de les Nacions Unides per a Socors en casos de Catàstrofe -UNDRO-), és la següent:

Riscs naturals. El seu desencadenament no està directament provocat per la presència o l'activitat de l'home.

Riscs tecnològics. Tots els que poden derivar de l'aplicació i ús significatiu de tecnologies.

Riscs antròpics. Els relacionats amb l'activitat i l'existència pròpia de l'home. Són tots els no inclosos concretament en els dos apartats anteriors.

Els possibles riscos que es poden donar a la comarca del Gironès són (adaptació de la classificació dels diferents riscos segons el PROCICAT):

Grup de risc	Tipus de risc	
Origen natural	N.A	PREVISIÓ DE PLUGES
	N.B	INUNDACIONS I/O AVINGUDES
	N.C	PREVISIÓ DE NEUS
	N.D	NEVADES/GELADES
	N.E	TEMPESTES DE FORT APARELLATGE ELÈCTRIC I VENT
	N.F	SEQUERA
	N.G	TERRATRÈMOLS
	N.H	ESLLAVISSAMENTS
	N.I	ALLAUS
Origen tecnològic	T.A	RADIOLÒGIC
	T.B	NUCLEAR (Centrals Nuclears)
	T.C	MANIPULACIÓ DE SUBSTÀNCIES PERILLOSES
	T.D	TRANSPORT DE MERCADERIES PERILLOSES
	T.E	QUÍMIC (Directriu Seveso)
	T.F	CONTAMINACIÓ TECNOLÒGICA - Accident de Contaminació del Mar pel Petroli - Contaminació del Sòl per Substàncies Perilloses - Contaminació d'Aigües Superficials per substàncies perilloses - Contaminació de l'Atmosfera per Circumstàncies no Previstes (Fora dels P.E.E.) - Accidents on hi ha morts d'animals per causes tecnològiques (radiació, substàncies perilloses)
Origen antròpic	A.A	INCENDI FORESTALS
	A.B	INCENDI A INDUSTRIA I LOCALS DE PUBLICA CONCURRÈNCIA
	A.C	ALTRES RISCS - Accidents Greus de Circulació - Ensorraments - Pèrdues - Accidents per Aglomeracions de Gent - Pèrdues al Mar
	A.D	CONTAMINACIÓ PER CAUSES NATURALS - Accident de Contaminació del Mar per Algues - Accident que hi ha morts d'animals per catàstrofes naturals (inundacions, terratrèmols...)
	A.E	CONTAMINACIÓ PER ACCIDENTS BIOLÒGICS - Infeccions Massives - Intoxicacions - Accidents que hi ha morts d'animals, peixos, bestiar, etc.

2.3.2 Anàlisi de riscos

En aquest apartat es presenta la caracterització dels principals riscos que afecten a la comarca de el Gironès. S'efectua una anàlisi detallada dels riscos tenint en compte les principals característiques, la zonificació de les àrees de major perillositat i vulnerabilitat i les èpoques amb major probabilitat d'ocurrència.

En les anàlisis de cada risc s'observarà que aquest ve descrit pel dos components que l'expliquen: la perillositat i la vulnerabilitat.

2.3.2.1. Risc bàsic associat al Procicat

Es coneix com a risc bàsic el que representa el criteri tècnic de necessitat d'un sistema bàsic de protecció civil, que en tot cas inclou el Pla Territorial de Protecció Civil de Catalunya (PROCICAT) de la Generalitat de Catalunya, i a nivell municipal el pla bàsic d'emergència municipal (PBEM).

Aquest últim és el pla que recull l'organització, l'esquema i els recursos bàsics de protecció civil del municipi per a respondre als riscos que pot generar o patir el municipi i també una anàlisi preliminar dels riscos municipals.

El criteri que indica els municipis amb obligació de planificació bàsica d'emergències és, inicialment i amb caràcter general, el poblacional, ja sigui per habitants censats o per turistes. Alhora, d'acord també al contingut del pla especial d'emergències aeronàutiques (AEROCAT) i del pla d'actuació del PROCICAT per emergències en el transport de viatgers per ferrocarril, s'ha considerat que han d'elaborar el PBEM els municipis del Gironès,

Municipis de la comarca del Gironès, risc bàsic segons PROCICAT			
Comarca	Municipi	PBEM	CRITERI
Gironès	Girona	Obligat	> 20.000 habitants
Gironès	Salt	Obligat	> 20.000 habitants

No obstant, no es preveuen municipis afectats en l'elaboració del pla bàsic d'emergència municipal per motiu del risc d'emergència en el transport de viatgers per ferrocarril.

2.3.2.2. Aerocat

El Pla Aerocat és el Pla Especial per a emergències aeronàutiques a Catalunya, per fer front a la gestió dels accidents aeronàutics que es produeixin a qualsevol punt del territori català, així com a les emergències de qualsevol tipus que es produeixin als aeroports, aeròdroms i heliports de Catalunya. L'àrea més exposada de la comarca del Gironès es troba entre els municipis d' Aiguaviva-Vilablareix-Salt-Girona.

La taula següent recull el llistat global de municipis afectats per les zones de planificació de la instal.lació aeroportuària Girona-Costa Brava.

Aeroports	Municipis ZONA I	Municipis ZONA II	Municipis de l'àrea d'influència de radi 8 km.
Girona-Costa Brava	Vilablareix, Aiguaviva i Vilobí d'Onyar	Salt, Riudellots de la Selva, Sils i Riudarenes	Aiguaviva, Bescanó, Brunyola, Caldes de Malavella, Campllong, Cassà de la Selva, Fornells de la Selva, Girona, Llambilles, Quart, Riudarenes, Riudellots de la Selva, Salt, Sant Andreu Salou, Sant Gregori, Santa Coloma de Farners, Sils, Vilablareix, Vilobí d'Onyar

Els municipis inclosos total o parcialment en la zona I o zona II dels aeroports i a on el territori inclos en alguna d'aquestes zones tingui elements vulnerables, **estan obligats a elaborar el PAM Aerocat**. El municipis del Gironès implicats per la instal.lació de l'Aeroport de Girona són:

- **Aiguaviva**
- **Vilablareix**
- **Salt**

Els municipis inclosos en la zona d'afectació de 8 km que envolta els aeroports que tinguin una població superior a 20.000 habitants, es troben obligats a contemplar en el Pla Bàsic Municipal (PBEM) una estructura operativa específica, així com actuacions concretes de suport logístic per donar resposta a emergències de tipus aeronàutic. En aquests municipis cal que el PBEM concreti els recursos logístics disponibles per a l'acollida d'un elevat nombre de persones afectades i familiars de les víctimes. En aquest cas es troba el municipi de **Girona**.

2.3.2.3. Accidents greus en establiments amb substàncies perilloses inclosos al Plaseqcat

El PLASEQCAT és el pla d'emergència exterior per risc químic, que té com a objectiu fer front a les emergències per accidents greus amb substàncies perilloses en l'àmbit territorial de tota Catalunya.

El Plaseqcat també s'activarà en qualsevol tipus d'instal·lació industrial, quan es produeixi un accident que requereixi l'aplicació de mesures de protecció a la població i en el que es vegin involucrades substàncies perilloses (presentes a la planta o generades durant l'accident), com a conseqüència de l'emanació de gasos o fums tòxics, incendi, explosió o qualsevol altre efecte físic o químic derivat de l'accident.

S'exclou de l'abast del pla el transport i distribució de gas natural i d'altres substàncies perilloses per conductes, que tinguin lloc fora de les instal·lacions industrials.

Al Gironès s'inclouen els següents municipis com a recomanats/obligats a redactar aquest Pla.

Municipis de la comarca del Gironès, segons PLASEQCAT			
Comarca	Municipi	PAM	CRITERI
Gironès	Celrà	Recomanat	Establiment
Gironès	Fornells de la Selva	Obligat	Zona d'afectació
Gironès	Girona	Obligat	Establiment
Gironès	Vilablareix	Obligat	Establiment

Els criteris que es determinen per la inclusió de les empreses al PLASEQCAT són els següents:

- **Nivell alt:** empreses afectades per l'article 9 del RD 1254/1999.
- **Nivell baix:** empreses afectades pels articles 6 i 7 del RD 1254/1999.
- **Explosius:** empreses que manipulen explosius, regulades pel Reglament d'explosius (RD 230/1998), especificant les que estan afectades per l'article 11.3 del RD 1254/99, i les que sense estar afectades per aquest article superen el llindar baix definit a la normativa d'accidents greus.
- **ADIF:** aparcaments de vagons i combois de mercaderies perilloses de ADIF, que cal considerar com a instal·lacions fixes.

Les empreses de nivell alt i baix es troben agrupades assenyalant els productes perillosos presents d'acord amb l'Annex I del RD 1254/99 i les notificacions presentades per les empreses. Els productes de la part 1 es mencionen explícitament, mentre que per als productes presents de la part 2 se n'indica la categoria. Les taules complertes amb el detall dels productes i les quantitats es troben als annexos corresponents a l'anàlisi de risc de cada empresa (annexos I a IV del PLASEQCAT).

INSTAL·LACIONS SEVESO GIRONES

DEMARCACIÓ DE GIRONA														
Empresa	Municipi	Part 1	Part 2											
			1. Molt tòxics	2. Tòxics	3. Comburents	4. Explosius a	5. Explosius b	6. Inflamables	7a. Molt inflamables	7b. Líquids molt inflamables	8. Extremadament inflamables	9i) R50	9ii) R51/R53	10i) Perill contacte aigua (R14/15)
NIVELL ALT														
Compañía Logística de Hidrocarburos CLH, S.A.	Girona / Vilablareix / Fornells de la Selva	Productes derivats del petroli: a) gasolina c) gasoil										X		
NIVELL BAIX														
Esteve Química, S.A.	Celrà	Àcid clorhídric Oxigen	X	X				X		X	X			
Nalco Manufacturing, S.A. ¹	Celrà			X	X			X						

¹ Classificació aproximada. Documentació en tràmit.

Al PlaSeqcat també es presenten les empreses d'explosius amb indicació de la tipologia de producte explosiu present segons el Reglament d'explosius, indicant-ne les que estan també afectades pel RD 1254/99.

Segons el Pla SEQCAT, ANNEX XI i d'acord amb el RD 230/98, a la Comarca del Gironès no hi han establiments d'explosius i pirotècnia.

Per últim, s'indiquen també les instal·lacions Logístiques d'ADIF amb mercaderies perilloses, amb indicació del tipus de producte present a partir dels números de perill segons les dades de transport anual de la mateixa Adif.

Segons el Pla SEQCAT, ANNEX XII, a Catalunya existeixen 5 estacions de mercaderies que funcionen com a aparcaments de contenidors i cisternes, i cap d'elles figura dins la comarca del Gironès.

2.3.2.4.1 Risc químic en el transport de mercaderies perilloses per carretera o ferrocarril

En l'anàlisi del flux realitzat pel Pla Transcat s'estableixen les zones de la comarca del Gironès on el risc és més elevat.

Els fluxos viaris de mercaderies perilloses recollits són els següents:

Nivell de flux	Camions / dia estàndard	Via	Tram
Mitjà	50 - 100	C-66 N-II C-25	AP-7 (Girona) - N-260 Fornells de la Selva - AP-7 (Girona) Enllaç N-II (Riudellots) a Cassà de la Selva
Moderat	10 - 50	C-66 C-65	Sant Joan de Mollet - C-31 (Palafrugell) Llagostera - Sant Feliu de Guíxols
Baix	< 10	AP-7 C-66	Vilobí d'Onyar - la Jonquera Enllaç N-II (Celrà) - Sant Joan de Mollet

Cal tenir en compte que es genera un trànsit elevat de combustibles líquids i gas (gasolines, gasoil, butà i propà) a través de l'autopista de peatge AP-7, en constituir una via de pas i accés amb Europa, i la carretera A2.

Les dues vies circulen de nord a sud per l'àrea central del Gironès, la primera passant a l'oest del centre urbà de Girona i la segona per l'est de la ciutat.

L'autopista afecta els termes municipals de Viladasens, Cervià de Ter, Sant Julià de Ramis, Sarrià de Ter, Sant Gregori, Salt, Vilablareix i Aiguaviva, mentre que la carretera A2 passa pels termes municipals de Sant Julià de Ramis, Celrà, Quart, Fornells de la Selva i Aiguaviva.

D'altra banda, la infraestructura ferroviària que interfereix a la comarca és la línia de ferrocarril que connecta França amb Barcelona. Aquesta infraestructura circula de nord a sud, pel centre de la comarca entre l'autopista i la nacional, i passa pels termes municipals de Sant Jordi Desvalls, Flaçà, Sant Joan de Mollet, Bordils, Celrà, Girona i Fornells de la Selva.

Pel que fa a l'afectació municipal per transport de mercaderies perilloses en el sistema ferroviari, no hi ha referències a cap municipi de la comarca del Gironès.

2.3.2.4.2. Risc químic en els conductes de substàncies perilloses

A la comarca del Gironès els principals conductes que transporten matèries perilloses i que per tant tenen un risc associat són:

- Xarxa de gas natural de l'empresa Enagas, formada per gasoductes de mitja capacitat 36 - 45 bar. S'exclou la distribució (ramificacions capil·lars als nuclis urbans fins als domicilis).
- Oleoducte de l'empresa CLH, S.A. (Compañía Logística de Hidrocarburos, S.A.)

Els municipis afectats són: **Aiguaviva i Fornells de la Selva, Vilablareix i Girona.**

2.3.2.5. Radcat

El risc radiològic és aquell que s'associa a la presència de materials radioactius, és a dir, a materials que contenen substàncies que emeten radiacions ionitzants en nivells superiors als considerats no perillosos d'acord a la normativa. S'inclou en el risc radiològic els aparells de raigs X i els acceleradors de partícules.

A partir de la identificació de les instal·lacions es va poder generar per a cada cas les dues zones qualitatives d'aproximació als efectes d'una emergència. Les zones es generen com:

- 1) Àrea dins la circumferència de radi 1 km concèntric a la instal·lació.
- 2) Corona circular entre els radis 1 i 2 km concèntrics a la instal·lació.

A data actual existeixen els següents municipis de la comarca del Gironès afectats per risc radiològic amb obligació de disposar de planificació municipal.

Municipi	PAM	Instal·lació	Categoria	Nivell resposta
Celrà	Obligat	CECAM - Centre d'Estudis de la Construcció	2a cat	Int + ext
Girona	Obligat	Cetir Clínica Girona SA	2a cat	Int + ext
		Ico- Institut Català d'Oncologia	2a cat	Int + ext
		Institut de Diagnòstic per la Imatge	2a cat	Int + ext
		Universitat de Girona	3a*cat	Interior
		Institut Català de Recerca de l'Aigua (ICRA)	3a cat	Interior
Sarrià de Ter	Obligat	Papelera de Sarrià SL	2a cat	Int + ext

* Les instal·lacions no tenen materials radiactius.

1a cat, 2a cat i 3a cat: instal·lació radioactiva de primera, segona o tercera categoria respectivament, implantada al municipi. VR: instal·lació de vigilància radiològica

2.3.2.6. Camcat

En l'àmbit de la perillositat s'ha analitzat una extensa zona del Mediterrani que conté els possibles accidents que poden afectar els municipis de les costes catalanes i, en l'àmbit de la vulnerabilitat s'ha analitzat l'impacte sobre la costa de Catalunya.

No hi ha cap municipi de la comarca afectat per aquest pla.

2.3.2.7. Incendis forestals

El llistat de municipis de la comarca del Gironès que han de realitzar el Pla d'Actuació Municipal (PAM) per incendis forestals és:

Municipis obligats a elaborar INFOCAT per perill al Gironès		
Aiguaviva	Bescanó	Campllong
Cassà de la Selva	Celrà	Cervià de Ter
Flaçà	Fornells de la Selva	Girona
Juià	Llagostera	Llambilles
Madremanya	Quart	Sant Andreu Salou
Sant Gregori	Sant Jordi Desvalls	Sant Julià de Ramis
Sant Martí Vell	Sarrià de Ter	Viladasens
Municipis recomanats a elaborar INFOCAT per perill al Gironès		
Bordils Recomanat	Canet d'Adri Recomanat	Salt Recomanat

Municipis obligats a elaborar INFOCAT per vulnerabilitat a la comarca del Gironès
Sant Martí de Llémena

Relació d'elements vulnerables (urbanitzacions) de la comarca del Gironès, segons el Pla Infocat

Comarca	Nom municipi	Nom urbanització	Codi INE municipi	Sup. km2
Gironès	Aiguaviva	El Mas Aliu	17002	13,91
Gironès	Aiguaviva	Can Jordi	17002	13,91
Gironès	Bescanó	Mas Lluners	17020	36,73
Gironès	Bescanó	Estanyol Parc	17020	36,73
Gironès	Canet d'Adri	La Mota	17040	45,19
Gironès	Cassà de la Selva	Les Gavarres	17044	45,00
Gironès	Cassà de la Selva	Mas Cubell	17044	45,00
Gironès	Celrà	Prat de la Vila	17049	20,14
Gironès	Fornells de la Selva	Fornells Parc	17073	11,84
Gironès	Girona	Parc de Montjuïc (nucli)	17079	38,37
Gironès	Girona	la Creu de Palau	17079	38,37

Gironès	Girona	Torre de Rafela	17079	38,37
Gironès	Juià	La Serra de Juià	17087	8,38
Gironès	Llagostera	Llagostera Residencial	17089	76,61
Gironès	Llagostera	La Mata	17089	76,61
Gironès	Llagostera	La Canyera	17089	76,61
Gironès	Llagostera	Selva Brava	17089	76,61
Gironès	Llagostera	Fontbona	17089	76,61
Gironès	Quart	Mas Abric	17142	37,44
Gironès	Quart	Gornau	17142	37,44
Gironès	Sant Gregori	Can Corder Nou	17163	49,17
Gironès	Sant Julià de Ramis	Camp de les Comes	17169	18,12
Gironès	Sant Martí de Llémèna	Sant Pere de Llorà	17172	43,68
Gironès	Sant Martí de Llémèna	Vall de Llémèna	17172	43,68
Gironès	Sarrià de Ter	Pla de la Rasa	17186	4,16
Gironès	Sarrià de Ter	Pla dels Vinyers	17186	4,16
Gironès	Sarrià de Ter	Pla de l'Horta	17186	4,16
Gironès	Vilablareix	El Mas Aliu	17215	6,06

Relació d'elements vulnerables (cases de colònies) de la comarca del Gironès, segons actualització de dades del Pla Infocat

Codi	Municipi	Categoria	Nom del lloc	Capac
Gironès	Bescanó (Estanyol)	casa de colònies	Can Caballé	66
Gironès	Bescanó (Vilanna)	casa de colònies	Mas Vilanna	40
Gironès	Sant Andreu Salou	casa de colònies	Can Maiol	72
Gironès	Sant Gregori (Cartellà)	casa de colònies	Mas Suro	70
Gironès	Sant Gregori (St.Medir)	casa de colònies	Can Bellvitge	60
Gironès	Sant Marti de Llémèna (dins nucli urbà)	casa de colònies	Rectoria de Sant Martí	40
Gironès	Sant Marti de Llémèna (autorització suspesa)	casa de colònies	Rectoria de Granollers de Rocacorba	46
Gironès	Vilablareix	casa de colònies	El Bosc de la Massana	76
Gironès	Viladasens	escola de natura	Can Sans de Fallines	109

2.3.2.8. Inundacions

La tendència dels darrers temps vers una ocupació de les lleres dels rius i rieres comporta un augment del risc d'inundacions. Els pitjors efectes d'aquestes es produeixen en zones urbanes on l'ocupació humana i la presència d'infraestructures és molt important. L'estacionalitat dels cabals circulants, que provoca la desaparició del curs d'aigua durant llargs períodes de temps, origina una relaxació de la sensació de riscos associats a les avingudes per part de la població. Aquest fet explica la tendència dels darrers anys vers l'ocupació intensiva de les zones potencialment inundables (ACA).

Llistat de municipis de la comarca del Gironès que han de realitzar el Pla d'Actuació Municipal (PAM) per inundacions:

Municipis de la comarca del Gironès, considerant el grau de perill d'inundacions			
Comarca	Municipi	PAM	Risc
Gironès	Aiguaviva	Recomanat	Moderat
Gironès	Bescanó	Obligat	Molt Alt
Gironès	Bordils	Obligat	Alt
Gironès	Campllong	Obligat	Alt
Gironès	Canet d'Adri	Recomanat	Moderat
Gironès	Cassà de la Selva	Obligat	Molt Alt
Gironès	Celrà	Obligat	Alt
Gironès	Cervià de Ter	Obligat	Alt
Gironès	Flaçà	Obligat	Molt Alt
Gironès	Fornells de la Selva	Obligat	Alt
Gironès	Girona	Obligat	Molt Alt
Gironès	Juià	Recomanat	Anàlisi històrica
Gironès	Llagostera	Obligat	Molt Alt
Gironès	Llambilles	Obligat	Alt
Gironès	Quart	Obligat	Mitjà
Gironès	Salt	Obligat	Molt Alt
Gironès	Sant Andreu Salou	Obligat	Mitjà
Gironès	Sant Gregori	Obligat	Molt Alt
Gironès	Sant Joan de Mollet	Recomanat	Moderat
Gironès	Sant Jordi Desvalls	Obligat	Alt
Gironès	Sant Julià de Ramis	Obligat	Alt
Gironès	Sant Martí de Llémena	Recomanat	Moderat
Gironès	Sant Martí Vell	Obligat	Alt
Gironès	Sarrià de Ter	Obligat	Alt
Gironès	Vilablareix	Obligat	Mitjà
Gironès	Viladasens	Recomanat	Moderat

Punts negres detectats pels Mossos d'Esquadra i Bombers a la Comarca del Gironès:

Municipi	Punt	Element	Sector	Localització Conca fluvial
-	-	-	-	-

2.3.2.9. Nevades

Es recomana l'elaboració del PAM per a nevades a tots els municipis de la comarca atès que pot nevar a qualsevol municipi de Catalunya, i especialment es recomana als municipis que tinguin un número de població flotant important en època hivernal, a aquells que tinguin nuclis de població aïllats i aquells que tinguin algun risc especial per a nevades.

No obstant, el llistat de municipis de la comarca del Gironès que han de realitzar obligatoriament el Pla d'Actuació Municipal (PAM) per nevades:

Municipis de la comarca del Gironès, considerant el grau de perill per nevades			
Comarca	Municipi	PAM	Risc
Gironès	Girona	Obligat	Població
Gironès	Salt	Obligat	Població

Llistat de carreteres a la Comarca del Gironès:

Xarxa bàsica	
<ul style="list-style-type: none"> • <i>Autopista AP7 (Barcelona – La Jonquera)</i> 	Circula de nord a sud per l'àrea central del Gironès, a l'oest del centre urbà de Girona, i passa pels termes municipals de Viladasens, Cervià de Ter, Sant Julià de Ramis, Sarrià de Ter, Sant Gregori, Salt, Vilablareix i Aiguaviva
<ul style="list-style-type: none"> • <i>Carretera A2 (Barcelona – La Jonquera)</i> 	Circula de nord a sud per l'àrea central del Gironès, a l'est del centre urbà de Girona, i passa pels termes municipals de Sant Julià de Ramis, Celrà, Girona, Quart, Fornells de la Selva i Aiguaviva. La N-IIa és l'antiga nacional que es desvia a Sant Julià de Ramis per passar per Sarrià de Ter i Girona, i es torna a enllaçar a Fornells de la Selva
Xarxa comarcal	
<ul style="list-style-type: none"> • <i>C-25 (Cassà de la Selva - Riudellots de la Selva)</i> 	Aquesta carretera surt per l'oest de Cassà, a partir de la C-65 fins a Riudellots de la Selva
<ul style="list-style-type: none"> • <i>C-35 (Llagostera - Vidreres)</i> 	Aquesta carretera comunica la C-65, pel sud-est de Llagostera amb Vidreres
<ul style="list-style-type: none"> • <i>C-65 (Girona – Palamós)</i> 	Aquesta carretera surt per l'est de Girona en direcció Quart i Llambilles fins a Cassà de la Selva, a on s'ha construït un variant. Després segueix fins a Llagostera i surt per l'est del terme municipal en direcció Palamós
<ul style="list-style-type: none"> • <i>C-66 (Girona - La Bisbal)</i> 	Aquesta carretera s'inicia a Sarrià de Ter i pel nord de Girona passa pel Celrà, Bordils, Sant Joan de Mollet i Flaçà

• <i>N-141 (Girona – Olot)</i>	Surt del centre de la comarca cap a l'oest, des de Girona passa per Salt i surt per Bescanó. Aquesta carretera circula pel mig dels nuclis
• <i>C-250: (Girona – Quart)</i>	Aquesta carretera surt de Girona per l'est fins arribar a Quart
Xarxa provincial	
• <i>GI-250</i>	Carretera que comunica Girona amb Quart
• <i>GI-253a</i>	Comunica Llagostera amb la C-35 i la GI-681
• <i>GI-531</i>	Des de l'antiga N-IIa a Girona es dirigeix a Sant Gregori i Sant Martí de Llémna
• <i>GI-532</i>	Va des de la carretera GI-531 al terme municipal de Sant Martí de Llémna, fins a Sant Gregori
• <i>GI-533</i>	Comunica Girona amb Vilablareix, Aiguaviva i Bescanó, comunicant amb les carreteres Gi-540 i GI-534
• <i>GI-534</i>	Aquesta carretera circula per Aiguaviva comunicant la GI-533 amb la comarca de la Selva
• <i>GI-540</i>	És la carretera que circula pel terme municipal de Bescanó des de la N-141 fins a Aiguaviva, comunicant amb la GI-533
• <i>GI-633</i>	Des de la N-II a l'alçada de Sant Julià de Ramis, es dirigeix a Cervià de Ter i Sant Jordi Desvalls
• <i>Variant GI-633</i>	Sant Jordi Desvalls, variant per evitar el pas a nivell
• <i>GI-664</i>	Comunica Cassà de la Selva amb La Bisbal, per Cruïlles
• <i>GI-674</i>	Carretera que comunica Llagostera amb Caldes de Malavella
• <i>GI-681</i>	Connecta la C-253 i la C-35 amb Tossa de Mar

Punts de tall prioritzats segons el Pla General del Neucat:

Codi carretera	Punts Quilòmetrics	Via Inici-final	Titular via	Municipi
-	-	-	-	-

2.3.2.10. Allaucat

El Pla Especial d'Emergències per Allaus a Catalunya (Allaucat) és el marc orgànic i funcional per fer front a totes aquelles emergències per allaus que es donin dins de l'àmbit territorial de Catalunya. Aquest Pla ha d'establir l'estructura de resposta, l'operativa i els procediments necessaris per gestionar qualsevol emergència associada a les allaus, amb la finalitat de minimitzar el risc, garantir la seguretat de les persones i la protecció dels béns, infraestructures i el medi ambient.

No hi ha cap municipi de la comarca afectat per aquest pla.

2.3.2.11. Sismes

Els sismes són un dels sinistres menys freqüents a la comarca però que cal identificar i conèixer ja que poden comportar efectes negatius molt importants.

Cal considerar l'efecte dòmino que pot provocar aquest sinistre amb fenòmens associats (riscos secundaris) tals com: incendis, fugues i vessaments de substàncies tòxiques i perilloses, desprendiments i moviments de terres, inundacions, danys a estructures de preses,...

El Pla Sísmic pretén fer una avaluació de la perillositat sísmica i de la vulnerabilitat de les construccions i línies vitals existents per tal de fer una aproximació als escenaris de danys més realistes possibles, per tal de poder guiar l'actuació de forma més eficient davant l'emergència (Pla Sísmic, 2003).

El Pla Sísmic determina que han d'elaborar el PAM per sismes:

- Els municipis que tinguin una intensitat sísmica prevista en escala MSK igual o superior a VII en un període de retorn associat de 500 anys segons el mapa de Perillositat Sísmica.
- Els municipis pels que s'ha calculat que es superaria el llindar de dany de referència en el parc d'edificis d'habitatge en cas que es produeixi el màxim sisme esperat en l'esmentat període de 500 anys, segons els estudis de risc elaborats per a la redacció d'aquest pla.

Es recomana també l'elaboració del PAM:

- Els municipis que tinguin una intensitat sísmica prevista igual o superior a VI en un període de retorn de 500 anys segons el mapa de Perillositat Sísmica.

Municipis de la comarca del Gironès, segons grau de perill per sismes			
Comarca	Municipi	Risc	PAM
Gironès	Aiguaviva	Intensitat VII-VIII	Obligat
Gironès	Bescanó	Intensitat VII-VIII	Obligat
Gironès	Bordils	Intensitat VII-VIII	Obligat
Gironès	Campllong	Intensitat VII	Obligat
Gironès	Canet d'Adri	Intensitat VII	Obligat
Gironès	Cassà de la Selva	Danys edificis	Obligat
Gironès	Celrà	Intensitat VII	Obligat
Gironès	Cervià de Ter	Intensitat VII-VIII	Obligat
Gironès	Flaçà	Intensitat VII-VIII	Obligat
Gironès	Fornells de la Selva	Intensitat VII	Obligat
Gironès	Girona	Intensitat VII-VIII	Obligat
Gironès	Juià	Intensitat VII	Obligat
Gironès	Llagostera	Danys edificis	Obligat
Gironès	Llambilles	Intensitat VI-VII	Recomanat
Gironès	Madremanya	Intensitat VI-VII	Recomanat
Gironès	Quart	Intensitat VI-VII	Recomanat
Gironès	Salt	Intensitat VII-VIII	Obligat
Gironès	Sant Andreu Salou	Intensitat VII	Obligat
Gironès	Sant Gregori	Intensitat VII-VIII	Obligat
Gironès	Sant Joan de Mollet	Intensitat VII	Obligat
Gironès	Sant Jordi Desvalls	Intensitat VII	Obligat
Gironès	Sant Julià de Ramis	Intensitat VII	Obligat
Gironès	Sant Martí de Llémena	Intensitat VII-VIII	Obligat
Gironès	Sant Martí Vell	Intensitat VII-VIII	Obligat
Gironès	Sarrià de Ter	Intensitat VII-VIII	Obligat
Gironès	Vilablareix	Intensitat VII-VIII	Obligat
Gironès	Viladasens	Intensitat VII	Obligat

2.3.2.12. Vent

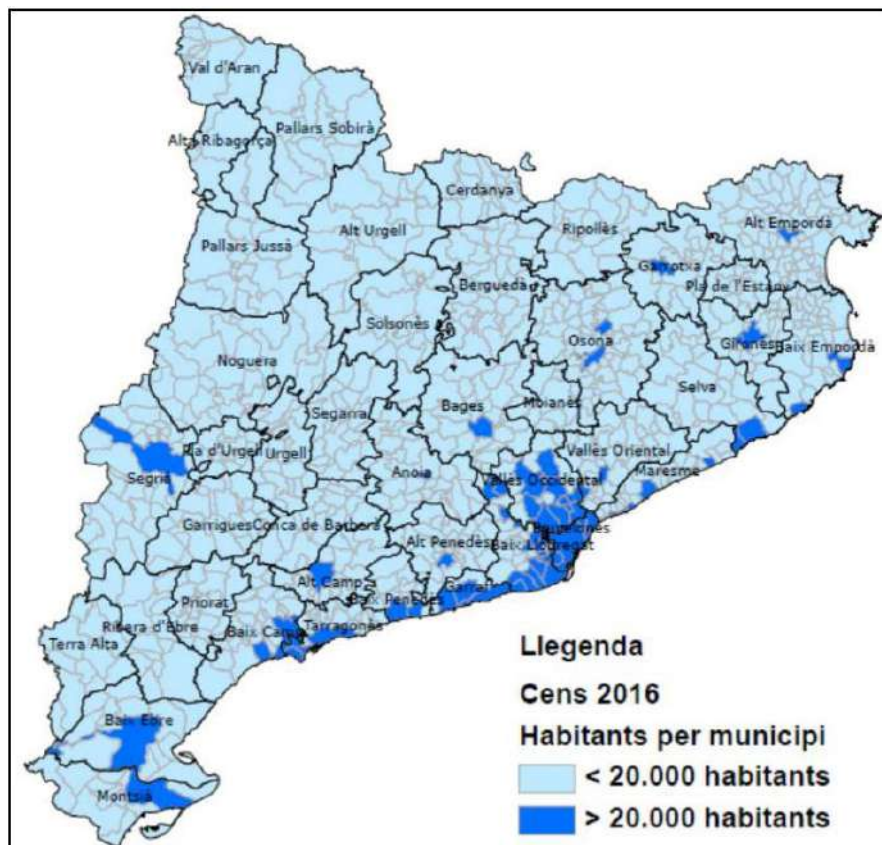
Recentment, l'any 2017, s'aprova el Pla especial d'emergències per risc de vent a Catalunya (VENTCAT).

Segons la metodologia de treball del VENTCAT, l'anàlisi del risc, té com a objectiu principal assignar a cada municipi un valor representatiu de perillositat per vent i de vulnerabilitat, en base a:

- **Perillositat municipal per vent a Catalunya:** La perillositat municipal per vent s'ha establert a partir de la freqüència de superació de certs llindars de ratxa màxima de vent. Aquesta freqüència s'ha obtingut a partir del nombre de vegades que s'han superat aquests llindars durant el període de dades disponibles (llindar de ratxa de vent de 20 m/s (72 km/h)).



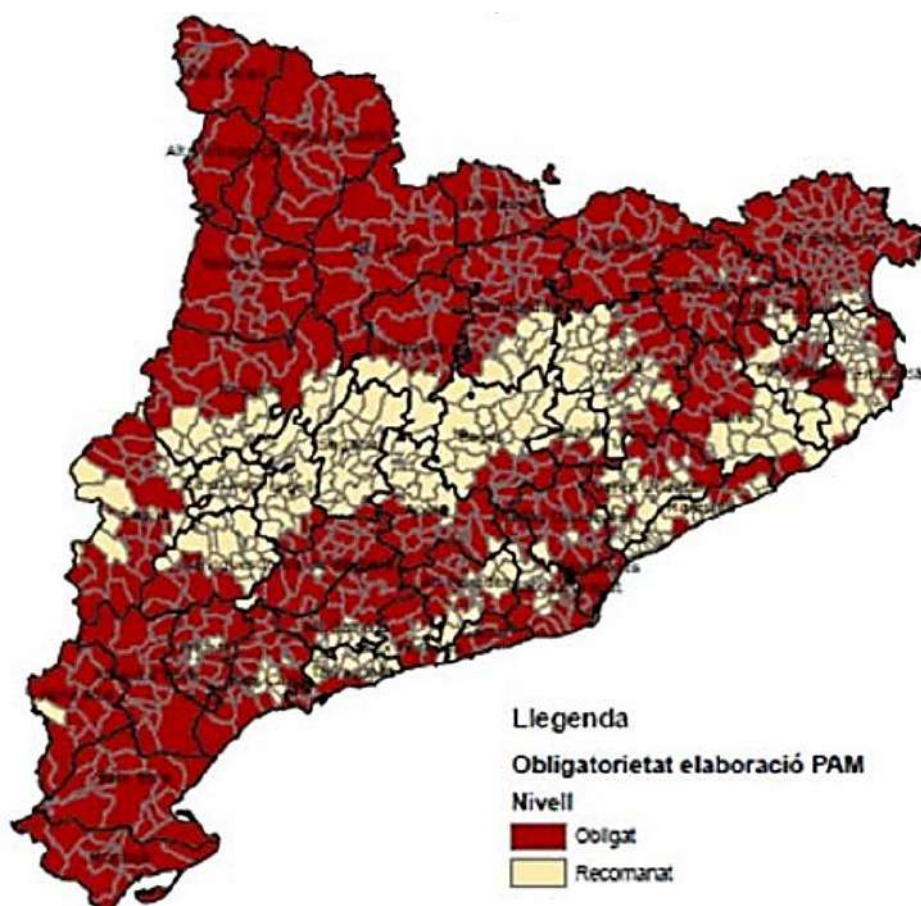
- **Vulnerabilitat municipal per risc de vent a Catalunya:** S'ha considerat els municipis amb població superior a 20.000 habitants, segons el cens de l'any 2016, com a llindar representatiu de la vulnerabilitat per risc de vent a Catalunya.



La combinació del valor de perillositat i del valor de vulnerabilitat corresponent a cada municipi, indiquen el risc al terme municipal i tenint en compte això, s'estableixen els criteris d'afectació municipal. Als efectes del VENTCAT, s'estableixen dos tipologies de municipis: els municipis que tenen l'obligació d'elaborar el PAM i els municipis als que se'ls recomana elaborar el PAM:

<p>546 Municipis obligats a fer PAM</p>	<p>Municipis amb >10 dies de superació del líndar de vent de 20 m/s</p> <p style="text-align: center;">●</p> <p style="text-align: center;">>20.000 habitants</p>
<p>402 Municipis recomanats a fer PAM</p>	<p>Municipis que no compleixen cap dels criteris de l'obligatorietat</p>

A resultes de l'estudi d'aquestes mapes s'obté el MAPA DE MUNICIPIS OBLIGATS I RECOMANATS A ELABORAR EL PAM PER A VENTADES:



Municipis de la comarca del Gironès, afectats per risc de vent		
Comarca	Municipi	PAM
Gironès	Aiguaviva	Recomanat
Gironès	Bescanó	Recomanat
Gironès	Bordils	Recomanat
Gironès	Campllong	Recomanat
Gironès	Canet d'Adri	Obligat
Gironès	Cassà de la Selva	Recomanat
Gironès	Celrà	Obligat
Gironès	Cervià de Ter	Recomanat
Gironès	Flaçà	Recomanat
Gironès	Fornells de la Selva	Recomanat
Gironès	Girona	Obligat
Gironès	Juià	Obligat
Gironès	Llagostera	Recomanat
Gironès	Llambilles	Recomanat
Gironès	Madremanya	Recomanat
Gironès	Quart	Obligat
Gironès	Salt	Obligat
Gironès	Sant Andreu Salou	Recomanat
Gironès	Sant Gregori	Recomanat
Gironès	Sant Joan de Mollet	Recomanat
Gironès	Sant Jordi Desvalls	Recomanat
Gironès	Sant Julià de Ramis	Recomanat
Gironès	Sant Martí de Llémena	Obligat
Gironès	Sant Martí Vell	Obligat
Gironès	Sarrià de Ter	Recomanat
Gironès	Vilablareix	Recomanat
Gironès	Viladasens	Recomanat

2.4. MARC LEGAL

S'exposen el conjunt de Lleis i de normativa que tenen relació amb la protecció civil, així com amb els diferents riscos. És la legislació bàsica que afecta de forma directa en l'elaboració d'aquest pla.

2.4.1. Normativa estatal i catalana

Normativa estatal

- Llei 2/1985, de 21 de gener, de Protecció Civil (BOE n. 22, de 25 de gener de 1985).
- Reial Decret 407/1992, de 24 d'abril, on s'aprova la Norma Bàsica de Protecció Civil (BOE n. 105, divendres 1 de maig de 1992).

Normativa catalana

La normativa bàsica és la següent:

- Decret 152/1987, de 9 d'abril, pel qual es crea la Comissió de Protecció Civil de Catalunya (DOGC n. 841, 20/5/1987)
- Llei 4/1997, de 20 de maig, de Protecció Civil de Catalunya (DOGC n. 2401, de 29/5/1997. Correcció d'errades en el DOGC n. 2406, de 5/6/1997)
- Decret 161/1995, de 16 de maig, pel qual s'aprova el Pla de protecció civil de Catalunya (PROCICAT) (DOGC núm. 2058 de 2.6.95)
- Decret 152/1987, de 9 d'abril, pel qual es crea la Comissió de Protecció Civil de Catalunya (DOGC n. 841, 20/5/1987)
- Modificats els arts. 4.3 i 5.3 pel Decret 143/1989, de 30 de maig, de modificació d'aquest Decret.
- Decret 143/1989, de 30 de maig, de modificació dels articles 4.3 i 5.3 del Decret 152/1987, de 9 d'abril, pel qual es crea la Comissió de Protecció Civil de Catalunya
- Modificats els arts. 4.4 i 5.4 pel Decret 16/1991, de 4 de febrer, de modificació d'aquest Decret
- Modificat l'art. 4.3 pel Decret 255/1991, de 25 de novembre, de modificació d'aquest Decret
- Decret 246/1992, de 26 d'octubre, sobre creació del Centre de Coordinació Operativa

- Decret 103/1998, de 28 d'abril, d'estructura de la Direcció General d'Emergències i Seguretat Civil i de regulació de les funcions de guàrdia (DOGC 2630 de 30/4/1998)
- Decret 160/1998, de 23 de juny, pel qual es regula el procediment de gestió del gravamen establert per la Llei 4/1997, de 20 de maig, de protecció civil de Catalunya (DOGC n. 2672, de 2/7/1998)
- Ordre de 21 de juliol de 1998, per la qual s'aprova i es fa públic el model d'autoliquidació del gravamen creat per la Llei 4/1997, de 20 de maig, de protecció civil de Catalunya (DOGC n. 2692, de 30/7/1998).
- Decret 305/1998, d'1 de desembre, pel qual es regulen les distincions en matèria de protecció civil de la Generalitat de Catalunya
- Decret 210/1999, de 27 de juliol, pel qual s'aprova l'estructura del contingut per a l'elaboració i l'homologació dels Plans de Protecció Civil Municipals (DOGC 10474, del 4 d'agost)
- Decret 240/1999, de 31 d'agost, pel qual es regulen els senyals acústics de la xarxa general d'alarmes i comunicacions de protecció civil (DOGC 2972 de 10/9/1999)
- Decret 191/2001, de 10 de juliol, de reestructuració del Servei Català de Trànsit (DOGC 3436, de 23 de juliol)
- Llei 15/2001, de 14 de novembre, de meteorologia (DOGC 3524, de 29 de novembre)
- Ordre JUI/436/2002, de 31 de desembre, de convocatòries per a les concessions de subvencions adreçades a ens locals per l'adquisició i creació d'infraestructures bàsiques per a protecció civil (DOGC 3803, de 20 de gener).
- Decret 82/2010, de 29 de juny, pel qual s'aprova el catàleg d'activitats i centres obligats a adoptar mesures d'autoprotecció i es fixa el contingut d'aquestes mesures (DOGC 5665 DE 07/07/2010).
- Decret 155/2014 de 25 de novembre, pel qual s'aprova el contingut mínim per a l'elaboració i l'homologació dels plans de protecció civil municipals i s'estableix el procediment per a la seva tramitació conjunta.
- DECRET 30/2015, de 3 de març, pel qual s'aprova el catàleg d'activitats i centres obligats a adoptar mesures d'autoprotecció i es fixa el contingut d'aquestes mesures (Deroga el Decret 82/2010).

La reglamentació en matèria d'incendis forestals és la següent:

- Departament d'Agricultura, Ramaderia i Pesca: Decret 63/1988, de 28 de març, pel qual s'estableixen mesures de prevenció d'incendis forestals
- Llei 6/1988, de 30 de març, forestal de Catalunya
- Ministeri de l'Interior: Ordre de 2 d'abril de 1993 sobre la Directriu bàsica de planificació de protecció civil d'emergència per incendis forestals (publicada en el BOE de 15 d'abril)
- Departament de Governació: Resolució de 24 d'octubre de 1994 sobre la publicitat de l'Acord de 29 de setembre de 1994, del Govern de la Generalitat, pel qual s'aprova el Pla de protecció civil d'emergències per incendis forestals a Catalunya (INFOCAT)
- Presidència de la Generalitat: Decret 241/1994, de 26 de juliol, sobre condicionants urbanístics i de protecció contra incendis en els edificis, complementaris de la NBE CPI/91 (Article 5: Edificacions que afronten amb àrees forestals)
- Departament d'Agricultura, Ramaderia i Pesca: Decret legislatiu 10/1994, de 26 de juliol, pel qual s'adequa la Llei 6/1988, de 30 de març, forestal de Catalunya.
- Departament d'Agricultura, Ramaderia i Pesca: Decret 64/1995, de 7 de març, pel qual s'estableixen mesures de prevenció d'incendis forestals
- Llei 4/1997, de 20 de maig, de protecció civil de Catalunya
- Departament d'Agricultura, Ramaderia i Pesca: Decret 130/1998, de 12 de maig, pel que s'estableixen mesures de prevenció d'incendis forestals a les àrees d'influència de carreteres
- Departament d'Agricultura, Ramaderia i Pesca: Decret 46/1999, de 23 de febrer, d'ampliació de termini per adoptar mesures de prevenció d'incendis forestals en urbanitzacions
- Decret 210/1999, de 27 de juliol, pel qual s'aprova l'estructura del contingut per a l'elaboració i l'homologació dels plans de protecció civil municipals
- Departament de Medi Ambient: Ordre MAB/62/2003, de 13 de febrer, per la qual es despleguen les mesures preventives que estableix el Decret 64/1995, de 7 de març, pel qual s'estableixen mesures de prevenció d'incendis forestals
- Llei 5/2003, de 22 d'abril, de mesures de prevenció d'incendis forestals en les urbanitzacions sense continuïtat immediata amb la trama urbana
- Resolució JUI/2503/2003, de 4 d'agost, per la qual es dóna publicitat a l'Acord de Govern d'1 d'agost de 2003, pel qual s'aprova la revisió del Pla especial d'emergències per incendis forestals de Catalunya

(INFOCAT)

- Departament de Presidència: Decret 123/2005, de 14 de juny, de mesures de prevenció dels incendis forestals en les urbanitzacions sense continuïtat immediata amb la trama urbana
- Decret 82/2010, de 29 de juny, pel qual s'aprova el catàleg d'activitats i centres obligats a adoptar mesures d'autoprotecció i es fixa el contingut d'aquestes mesures (DOGC 5665 DE 07/07/2010).

La reglamentació en matèria d'inundacions és la següent:

- Protecció Civil:

- Llei 4/1997, de 20 de maig, de protecció civil de Catalunya.
- Decret 210/1999, de 27 de juliol, pel qual s'aprova l'estructura del contingut per a l'elaboració i l'homologació dels plans de protecció civil municipals.
- Decret 240/1999, de 31 d'agost, pel qual es regulen els senyals acústics de la xarxa general d'alarmes i comunicacions de protecció civil.
- Decret 27/2001, de 23 de gener, pel qual s'aprova el Reglament de les associacions del voluntariat de protecció civil de Catalunya
- Decret Legislatiu 2/2003, de 28 d'abril, pel qual s'aprova el text refós de la Llei municipal i de règim local de Catalunya
- Decret Legislatiu 4/2003, de 4 de novembre, pel qual s'aprova el text refós de la Llei d'organització comarcal de Catalunya
- Decret 82/2010, de 29 de juny, pel qual s'aprova el catàleg d'activitats i centres obligats a adoptar mesures d'autoprotecció i es fixa el contingut d'aquestes mesures (DOGC 5665 DE 07/07/2010)
- Pla especial d'emergències per inundacions a Catalunya (Inuncat).
- Resolució de 31 de gener de 1995, de la Secretaria d'Estat d'Interior, per la que es disposa la publicació de l'Acord del Consell de Ministres pel que s'aprova la Directriu Bàsica de Planificació de Protecció Civil davant el Risc d'Inundacions (BOE n. 38 de 14/2/1995)

- Meteorologia:

- Llei 15/2001, de 14 de novembre, de meteorologia.

- Aigües:

- Reial Decret 2646/1985, de 27 de desembre, sobre traspàs de funcions i serveis de l'administració de l'Estat a la Generalitat en

matèria d'obres hidràuliques.

- Llei 46/1999, de 13 de desembre, per la que es modifica la Llei 29/1985, de 2/8/1985, d'aigües

- Reial decret 849/1986, d'11 d'abril, pel qual s'aprova el Reglament de domini públic hidràulic, que desenvolupa els títols preliminars I, IV, V, VI i VII de la Llei 29/1985, de 2 d'agost, d'Aigües

- Llei 17/1987, del 13 de juliol, reguladora de l'Administració Hidràulica de Catalunya (refós en el Decret legislatiu 1/1988)

- Reial decret 927/1988, de 29 de juliol, pel qual s'aprova el Reglament de l'Administració pública de l'aigua i de la planificació hidrològica, en el desenvolupament dels títols II i III de la Llei d'aigües

- Ordre de 24 de setembre de 1992, d'aprovació de les instruccions i recomanacions tècniques complementàries per a l'elaboració dels plans hidrològics de les conques intercomunitàries

- Ordre de 12 de març de 1996, d'aprovació del Reglament Tècnic sobre Seguretat de Preses i Embassaments.

- Reial Decret 1664/1998, de 24 de juliol, pel qual s'aproven els plans hidrològics de conca.

- Llei 25/1998 de 31 de desembre, de mesures administratives, fiscals i d'adaptació a l'euro.

- Llei 46/1999, de 13 de desembre, per la que es modifica la Llei 29/1985, de 2/8/1985, d'aigües.

- Directiva 2000/60/CE del Parlament Europeu i del Consell, de 23 d'octubre de 2000, per la que s'estableix un marc comunitari d'actuació en l'àmbit de la política d'aigües.

- Reial Decret Legislatiu 1/2001, de 20 de juliol pel qual s'aprova el text refós de la Llei d'Aigües.

- Llei 10/2001, de 5 de juliol, del Pla Hidrològic Nacional.

- Decret Legislatiu 3/2003, de 4 de novembre, pel qual s'aprova el Text refós de la legislació en matèria d'aigües de Catalunya.

Legislació Sanitària:

- Llei 15/1990, de 9 de juliol, d'Ordenació Sanitària de Catalunya.

Altra legislació:

- Normativa d'urbanisme

- Altres emeses pel municipi

La reglamentació en matèria de risc sísmic és la següent:

- Ministeri d'Obres Públiques, Transports i Medi Ambient: Reial decret 2543/1994, de 29 de desembre, pel qual s'aprova la Norma de construcció sísmoresistent: parte general i edificació (NCSE-94)
- Ministeri de Justícia i Interior: Resolución de 5 de maig de 1995, de la Secretaria d'Estat d'Interior, per la qual es disposa la publicació de l'Acord del Consell de Ministres pel qual s'aprova la Directriu bàsica de planificació de protecció civil davant el risc sísmic
- Emeses pel municipi:
 - Altres d'emeses pel municipi

La reglamentació en matèria d'accidents en el transport de mercaderies perilloses és la següent:

- Pla de protecció civil per accidents en el transport de mercaderies perilloses per carretera i ferrocarril a Catalunya (Transcat).
- Reial Decret 1078/1993, de 2 de juliol, pel que s'aprova el Reglament sobre classificació, envasat i etiquetatge de preparats perillosos (BOE 9.9.93), modificat pel Reial Decret 363/1995, de 10 de març, i pel Reial Decret 1425/1998, de 3 de juliol.
- Ordre de 20 de febrer de 1995, per la qual s'actualitzen els annexos tècnics del Reglament sobre classificació, envasat i etiquetatge de preparats perillosos (BOE 23/2/95).
- Reial Decret 363/1995, de 10 de març, de modificació del Reglament sobre notificació de substàncies noves i classificació, envasat i etiquetatge de substàncies perilloses (BOE /3/95).
- Reial decret 387/1996, d'1 de març, pel qual s'aprova la Directriu bàsica de planificació de protecció civil davant el risc d'accidents en els transports de mercaderies perilloses per carretera i ferrocarril.
- "Reglamento Internacional sobre el transporte de mercancías peligrosas por ferrocarril (RID)1 (BOE, 30/04/96)".
- Llei 4/1997, de 20 de maig, de protecció civil de Catalunya (DOGC, 29/05/97).
- "Acuerdo Europeo sobre Transporte Internacional de Mercancías Peligrosas por Carretera (ADR)" (BOE, 10/06/97).
- Orden de 2 de junio de 1997 por la que se aprueban las fichas de intervención para la actuación de los servicios operativos en situaciones de emergencia provocadas por accidentes en el transporte de mercancías peligrosas por carretera (ERIC CARD) (BOE, 13/06/97).
- Reial Decret 700/1998, de 24 d'abril, pel qual es modifica del reglament sobre notificació de substàncies noves i classificació, envasat i etiquetatge

de substàncies i preparats perillosos (BOE 110, de 08.05.1998)

- Ordre Ministerial de 21 de febrer de 1997, que actualitza el Real Decret 363/1995, de 10 de març i altres ordres que el modifiquen.

- Resolucions de 06,05,97 i de 10.06.97, de la Direcció General de Protecció Civil (BOE 29.05.97 i BOE 18.06.97), que publiquen telèfons i dades d'interès per a la notificació dels accidents en el transport de mercaderies perilloses per carretera i ferrocarril.

- Reial Decret 1425/1998, de 3 de juliol, que modifica el reglament sobre classificació, envasat i etiquetatge de preparats perillosos (BOE 159, de 08.07.98).

- Reial decret 2115/1998, de 2 d'octubre, pel qual s'estén l'aplicació de l'Acord europeu sobre el transport de mercaderies perilloses per carretera (ADR) al transport intern espanyol.

- Reial decret 2225/1998, de 19 de octubre, pel qual s'estén l'aplicació del Reglament relatiu al transport internacional de mercaderies perilloses per ferrocarrils (RID) al transport intern espanyol.

- Reglament internacional de transport de mercaderies perilloses per ferrocarril, RID (BOE 14.12.98).

- Reial decret 230/1998, de 16 de febrer, pel qual s'aprova el Reglament d'explosius.

- Acord Europeu sobre el transport de mercaderies perilloses per carretera, ADR (BOE 16.12.98).

- Decret 210/1999, de 27 de juliol, pel qual s'aprova l'estructura i contingut per a l'elaboració i l'homologació dels plans de protecció civil municipals (DOGC 2945, de 04.08.99).

- Decret 82/2010, de 29 de juny, pel qual s'aprova el catàleg d'activitats i centres obligats a adoptar mesures d'autoprotecció i es fixa el contingut d'aquestes mesures (DOGC 5665, de 07/07/2010).

- Emeses pel municipi:

- Ordenança municipal de regulació del transport de les mercaderies perilloses en el municipi i el nucli urbà.

- Altres d'emeses pel municipi

La reglamentació en matèria d'accidents greus en establiments amb substàncies perilloses és la següent:

- Pla d'emergència exterior d'empreses afectades per la normativa d'accidents greus.

- Resolució de 30 de gener de 1991, de la Subsecretaria del Ministeri de l'Interior, per la qual es publica la Directriu bàsica per a l'elaboració i

homologació dels plans especials del sector químic

- Decret 391/1988, de 27 de desembre, pel qual es determinen les autoritats competents a Catalunya, en relació amb la prevenció d'accidents majors en determinades activitats industrials
- Ordre de 13 d'abril de 1989, sobre l'aplicació a Catalunya del Decret 391/1988, sobre prevenció d'accidents majors en determinades activitats industrials.
- Ordre de 18 de març de 1991, de modificació de l'Ordre de 13 d'abril de 1989, sobre prevenció d'accidents majors en determinades activitats industrials.
- Llei 13/1987, de 9 de juliol, de seguretat de les instal·lacions industrials.
- Llei 3/1998, de 27 de febrer, de la intervenció integral de l'Administració ambiental.
- Reial decret 230/1998, de 16 de febrer, pel qual s'aprova el Reglament d'explosius.
- Reial Decret 1254/1999, de 16 de juliol, pel qual s'aproven mesures de control dels riscos inherents als accidents greus, en els quals intervinguin substàncies perilloses.
- Emeses pel municipi:
 - Llicència d'activitat de les instal·lacions considerades.
 - Altres d'emeses pel municipi

La reglamentació en matèria d'instal·lacions nuclears i radioactives i protecció radiològica és la següent:

- Llei 4/1997, de 20 de maig, de protecció civil de Catalunya. (Correcció d'errades en el DOGC núm. 2406, pàg. 6158, de 5.6.1997) [DOGC 2401 29/05/1997].
- Decret 210/1999, de 27 de juliol, pel qual s'aprova l'estructura del contingut per a l'elaboració i l'homologació dels plans de protecció civil municipals. [DOGC 2945 04/08/1999].
- Decret 82/2010, de 29 de juny, pel qual s'aprova el catàleg d'activitats i centres obligats a adoptar mesures d'autoprotecció i es fixa el contingut d'aquestes mesures [DOGC 5665 07/07/2010].
- Acord GOV/163/2010, de 28 de setembre, pel qual s'aprova el pla especial per a emergències radiològiques de Catalunya (RADCAT) [DOGC 5731 08/10/2010].
- Reial Decret 1836/1999, de 3 de desembre, pel qual s'aprova el Reglament sobre instal·lacions nuclears i radioactives [Suplement català BOE 20/01/2000; correcció d'errades al suplement català BOE 09-02-

2000].

- Reial Decret 35/2008, de 18 de gener, pel qual es modifica el Reglament sobre instal·lacions nuclears i radioactives, aprovat pel Reial Decret 1836/1999, de 3 de desembre. [Suplement català BOE 18/02/2008].

- Instrucción IS-05 de 26 de febrero de 2003, del Consejo de Seguridad Nuclear, por la que se definen los valores de exención para nucleidos según se establece en las tablas A y B del anexo I del Real Decreto 1836/1999. [BOE 10/04/2003].

- Reial Decret 783/2001, de 6 de juliol, pel qual s'aprova el Reglament sobre protecció sanitària contra radiacions ionitzants [Suplement català BOE 16/08/2001].

- Resolución de 20 de octubre de 1999, de la Subsecretaría, por la que se dispone la publicación del Acuerdo del Consejo de Ministros de 1 de octubre de 1999, relativo a la información del público sobre medidas de protección sanitaria aplicables y sobre el comportamiento a seguir en caso de emergencia radiológica [BOE 253 22/10/1999].

La reglamentació en matèria d'emergències aeronàutiques és la següent:

- Pla especial d'emergències aeronàutiques a Catalunya (AEROCAT)

La reglamentació en matèria de contaminació marina accidental és la següent:

- Pla especial d'emergències per contaminació accidental de les aigües marines a Catalunya (CAMCAT)

La reglamentació en matèria d'emergències per allaus és la següent:

- Pla especial d'emergències per allaus a Catalunya (ALLAUCAT)

2.4.2 Normativa municipal

Degut a la inviabilitat de disposar de totes les normes dels 27 municipis de la comarca referides a protecció civil i a les emergències, el pla es remet als Plans Bàsics i PAM's municipals de cadascun d'ells que és on han d'estar específicament referenciades.

2.4.2.1. Plans municipals

A continuació es presenta un resum dels plans municipals vigents a la comarca que de forma extensa es referenciaran en el document de prevenció:

➤ Plans Bàsics Municipals

AJUNTAMENT	PLA BÀSIC	AJUNTAMENT	PLA BÀSIC	AJUNTAMENT	PLA BÀSIC
Aiguaviva	15/12/2011	Fornells de la Selva	27/11/2014	Sant Gregori	06/07/2005
Bescanó	06/07/2005	Girona	25/05/2017	Sant Joan de Mollet	18/12/2008
Bordils	17/12/2009	Juià	05/07/2006	Sant Jordi Desvalls	14/02/2008
Campllong	26/04/2007	Llagostera	10/07/2008	Sant Julià de Ramis	21/12/2005
Canet d'Adri	21/06/2012	Llambilles	04/10/2012	Sant Martí de Llémena	05/07/2006
Cassà de la Selva	28/02/2020	Madremanya	18/12/2008	Sant Martí Vell	27/11/2014
Celrà	27/11/2011	Quart	No	Sarrià de Ter	20/12/2007
Cervià de Ter	25/05/2006	Salt	05/07/2006	Vilablareix	25/05/2006
Flaçà	17/12/2009	Sant Andreu Salou	18/12/2008	Viladasens	15/12/2006

Font: Servei Territorial a Girona del Departament d'Interior

➤ Plans d'Actuació Municipal per Incendis Forestals

AJUNTAMENT	INFOCAT	AJUNTAMENT	INFOCAT	AJUNTAMENT	INFOCAT
Aiguaviva	15/12/2011	Fornells de la Selva	27/11/2014	Sant Gregori	11/06/2015
Bescanó	25/04/2013	Girona	25/05/2017	Sant Joan de Mollet	No
Bordils	RECOMANAT	Juià	05/07/2006	Sant Jordi Desvalls	14/02/2008
Campllong	05/12/2018	Llagostera	10/07/2008	Sant Julià de Ramis	21/12/2005
Canet d'Adri	21/07/2004	Llambilles	04/10/2012	Sant Martí de Llémena	05/07/2006
Cassà de la Selva	28/02/2020	Madremanya	17/12/2009	Sant Martí Vell	20/10/2011
Celrà	27/11/2011	Quart	03/10/2013	Sarrià de Ter	20/12/2007
Cervià de Ter	25/05/2006	Salt	05/07/2006	Vilablareix	14/09/2016
Flaçà	17/12/2009	Sant Andreu Salou	OBLIGAT	Viladasens	15/12/2006

Font: Servei Territorial a Girona del Departament d'Interior

➤ Plans d'Actuació Municipal per Inundacions

AJUNTAMENT	INUNCAT	AJUNTAMENT	INUNCAT	AJUNTAMENT	INUNCAT
Aiguaviva	18/12/2008	Fornells de la Selva	20/10/2011	Sant Gregori	11/06/2015
Bescanó	25/04/2013	Girona	25/05/2017	Sant Joan de Mollet	RECOMANAT
Bordils	04/10/2012	Juià	06/05/2008	Sant Jordi Desvalls	14/02/2008
Campllong	05/12/2018	Llagostera	10/07/2008	Sant Julià de Ramis	21/12/2005
Canet d'Adri	RECOMANAT	Llambilles	04/10/2012	Sant Martí de Llémena	RECOMANAT
Cassà de la Selva	28/02/2020	Madremanya	No	Sant Martí Vell	20/10/2011
Celrà	27/11/2011	Quart	29/04/2010	Sarrià de Ter	20/12/2007
Cervià de Ter	25/05/2006	Salt	05/07/2006	Vilablareix	14/09/2016
Flaçà	17/12/2009	Sant Andreu Salou	OBLIGAT	Viladasens	RECOMANAT

Font: Servei Territorial a Girona del Departament d'Interior

➤ Plans d'Actuació Municipal per Nevades

AJUNTAMENT	NEUCAT	AJUNTAMENT	NEUCAT	AJUNTAMENT	NEUCAT
Aiguaviva	18/12/2008	Fornells de la Selva	20/10/2011	Sant Gregori	11/06/2015
Bescanó	06/05/2008	Girona	25/05/2017	Sant Joan de Mollet	RECOMANAT
Bordils	RECOMANAT	Juià	22/10/2009	Sant Jordi Desvalls	RECOMANAT
Campllong	05/12/2018	Llagostera	25/04/2013	Sant Julià de Ramis	18/12/2008
Canet d'Adri	RECOMANAT	Llambilles	20/10/2011	Sant Martí de Llémena	RECOMANAT
Cassà de la Selva	28/02/2020	Madremanya	20/10/2011	Sant Martí Vell	20/10/2011
Celrà	27/11/2011	Quart	21/06/2007	Sarrià de Ter	20/12/2007
Cervià de Ter	RECOMANAT	Salt	18/02/2010	Vilablareix	14/09/2016
Flaçà	RECOMANAT	Sant Andreu Salou	RECOMANAT	Viladasens	18/12/2008

Font: Servei Territorial a Girona del Departament d'Interior

➤ Plans d'Actuació Municipal per a Accidents en el Transport de Mercaderies Perilloses

AJUNTAMENT	TRANSCAT	AJUNTAMENT	TRANSCAT	AJUNTAMENT	TRANSCAT
Aiguaviva	15/12/2011	Fornells de la Selva	27/11/2014	Sant Gregori	11/06/2015
Bescanó	06/05/2008	Girona	25/05/2017	Sant Joan de Mollet	OBLIGAT
Bordils	OBLIGAT	Juià	05/07/2006	Sant Jordi Desvalls	14/02/2008
Campllong	05/12/2018	Llagostera	10/07/2008	Sant Julià de Ramis	21/12/2005
Canet d'Adri	No	Llambilles	No	Sant Martí de Llémena	No
Cassà de la Selva	13/06/2013	Madremanya	No	Sant Martí Vell	OBLIGAT
Celrà	27/11/2011	Quart	06/11/2003	Sarrià de Ter	20/12/2007
Cervià de Ter	25/05/2006	Salt	05/07/2006	Vilablareix	14/09/2016
Flaçà	17/12/2009	Sant Andreu Salou	OBLIGAT	Viladasens	OBLIGAT

Font: Servei Territorial a Girona del Departament d'Interior

- Plans d'Actuació Municipal per a Accidents greus en establiments amb substàncies perilloses

AJUNTAMENT	PLASEQCAT	AJUNTAMENT	PLASEQCAT	AJUNTAMENT	PLASEQCAT
Aiguaviva	No	Fornells de la Selva	26/04/2007	Sant Gregori	No
Bescanó	17/10/2006	Girona	25/05/2017	Sant Joan de Mollet	No
Bordils	No	Juià	No	Sant Jordi Desvalls	No
Campllong	No	Llagostera	No	Sant Julià de Ramis	No
Canet d'Adri	No	Llambilles	No	Sant Martí de Llémena	No
Cassà de la Selva	No	Madremanya	No	Sant Martí Vell	No
Celrà	27/11/2011	Quart	No	Sarrià de Ter	No
Cervià de Ter	No	Salt	No	Vilablareix	14/09/2016
Flaçà	No	Sant Andreu Salou	No	Viladasens	No

Font: Servei Territorial a Girona del Departament d'Interior

- Plans d'Actuació Municipal per risc radiològic

AJUNTAMENT	RADCAT	AJUNTAMENT	RADCAT	AJUNTAMENT	RADCAT
Aiguaviva	No	Fornells de la Selva	No	Sant Gregori	No
Bescanó	No	Girona	25/05/2017	Sant Joan de Mollet	No
Bordils	No	Juià	No	Sant Jordi Desvalls	No
Campllong	No	Llagostera	No	Sant Julià de Ramis	No
Canet d'Adri	No	Llambilles	No	Sant Martí de Llémena	No
Cassà de la Selva	No	Madremanya	No	Sant Martí Vell	No
Celrà	OBLIGAT	Quart	No	Sarrià de Ter	No
Cervià de Ter	No	Salt	No	Vilablareix	No
Flaçà	No	Sant Andreu Salou	No	Viladasens	No

Font: Servei Territorial a Girona del Departament d'Interior

- Plans d'Actuació Municipal per a Accidents Aeronautics

AJUNTAMENT	AEROCAT	AJUNTAMENT	AEROCAT	AJUNTAMENT	AEROCAT
Aiguaviva	OBLIGAT	Fornells de la Selva	No	Sant Gregori	11/06/2015
Bescanó	No	Girona	25/05/2017	Sant Joan de Mollet	OBLIGAT
Bordils	No	Juià	No	Sant Jordi Desvalls	14/02/2008
Campllong	No	Llagostera	No	Sant Julià de Ramis	21/12/2005
Canet d'Adri	No	Llambilles	No	Sant Martí de Llémena	No
Cassà de la Selva	No	Madremanya	No	Sant Martí Vell	OBLIGAT
Celrà	No	Quart	No	Sarrià de Ter	No
Cervià de Ter	No	Salt	OBLIGAT	Vilablareix	14/09/2016
Flaçà	No	Sant Andreu Salou	No	Viladasens	No

Font: Servei Territorial a Girona del Departament d'Interior

➤ Plans d'Actuació Municipal per emergències en el transport de viatgers per ferrocarril

AJUNTAMENT	FERROCAT	AJUNTAMENT	FERROCAT	AJUNTAMENT	FERROCAT
Aiguaviva	No	Fornells de la Selva	No	Sant Gregori	No
Bescanó	No	Girona	OBLIGAT	Sant Joan de Mollet	No
Bordils	No	Juià	No	Sant Jordi Desvalls	No
Campllong	No	Llagostera	No	Sant Julià de Ramis	OBLIGAT
Canet d'Adri	No	Llambilles	No	Sant Martí de Llémena	No
Cassà de la Selva	No	Madremanya	No	Sant Martí Vell	No
Celrà	No	Quart	No	Sarrià de Ter	OBLIGAT
Cervià de Ter	No	Salt	No	Vilablareix	No
Flaçà	No	Sant Andreu Salou	No	Viladasens	No

Font: Servei Territorial a Girona del Departament d'Interior

➤ Plans d'Actuació Municipal per a Sismes

AJUNTAMENT	SISMICAT	AJUNTAMENT	SISMICAT	AJUNTAMENT	SISMICAT
Aiguaviva	14/02/2008	Fornells de la Selva	27/11/2014	Sant Gregori	11/06/2015
Bescanó	06/05/2008	Girona	25/05/2017	Sant Joan de Mollet	OBLIGAT
Bordils	OBLIGAT	Juià	06/05/2008	Sant Jordi Desvalls	14/02/2008
Campllong	05/12/2018	Llagostera	10/07/2008	Sant Julià de Ramis	18/12/2008
Canet d'Adri	OBLIGAT	Llambilles	20/10/2011	Sant Martí de Llémena	OBLIGAT
Cassà de la Selva	28/02/2020	Madremanya	RECOMANAT	Sant Martí Vell	20/10/2011
Celrà	27/11/2011	Quart	03/10/2013	Sarrià de Ter	20/12/2007
Cervià de Ter	10/07/2008	Salt	18/02/2010	Vilablareix	14/09/2016
Flaçà	17/12/2009	Sant Andreu Salou	OBLIGAT	Viladasens	18/12/2008

Font: Servei Territorial a Girona del Departament d'Interior

➤ Plans d'Actuació Municipal per risc de vent

AJUNTAMENT	SISMICAT	AJUNTAMENT	SISMICAT	AJUNTAMENT	SISMICAT
Aiguaviva	RECOMANAT	Fornells de la Selva	RECOMANAT	Sant Gregori	RECOMANAT
Bescanó	RECOMANAT	Girona	OBLIGAT	Sant Joan de Mollet	RECOMANAT
Bordils	RECOMANAT	Juià	OBLIGAT	Sant Jordi Desvalls	RECOMANAT
Campllong	RECOMANAT	Llagostera	RECOMANAT	Sant Julià de Ramis	RECOMANAT
Canet d'Adri	OBLIGAT	Llambilles	RECOMANAT	Sant Martí de Llémena	OBLIGAT
Cassà de la Selva	28/02/2020	Madremanya	RECOMANAT	Sant Martí Vell	OBLIGAT
Celrà	OBLIGAT	Quart	OBLIGAT	Sarrià de Ter	RECOMANAT
Cervià de Ter	RECOMANAT	Salt	OBLIGAT	Vilablareix	RECOMANAT
Flaçà	RECOMANAT	Sant Andreu Salou	RECOMANAT	Viladasens	RECOMANAT

Font: Servei Territorial a Girona del Departament d'Interior

- Plans d'Autoprotecció homologats: **Segons Document 3 del PAS**

2.4.3. Normativa específica relacionada al PAS

En data 6 de juny de 2012 es varen signar els Convenis d'Adhesió entre el Consell Comarcal del Gironès i els Ajuntaments de la Comarca per a la Redacció del Pla d'Assistència i Suport en Matèria de Protecció Civil de la Comarca de el Gironès, el qual ha estat ratificat per 26 dels 27 municipis de la comarca.

La implantació del Pla als diferents municipis està vinculada a l'aprovació d'un conveni de cooperació entre el Consell i els Ajuntaments.

3-LÍNIES D'ACCIÓ

3.1. ABAST

El pla dóna assistència i suport, a través dels diferents documents, en:

- Planificació i prevenció: Document d'Assistència i Suport en la Planificació i la Planificació.
- Emergència: Document d'Assistència i Suport en les Emergències.
- Retorn a la normalitat: Document d'Assistència i Suport per a fer possible el retorn a la normalitat.

Per tant, aquest Pla treballa en els tres àmbits de protecció civil i intenta donar respostes a totes les situacions possibles que es puguin donar a la comarca en el marc de les competències de protecció civil.

3.2. MOTIUS I OBJECTIUS

Amb l'elaboració del present pla es pretenen assolir els següents objectius:

- Analitzar i definir els riscos a què està subjecta la comarca del Gironès.
- Determinar la planificació que cada municipi ha de disposar i proposar actuacions per suplir les deficiències derivades de les dificultats per a poder elaborar l'esmentada planificació.
- Establir una estructura organitzativa per donar suport a les emergències i els mecanismes d'articulació entre els municipis i els grups d'actuació que intervenen en les emergències.
- Definir uns procediments de coordinació de les actuacions i dels recursos en cas d'emergència per donar suport als municipis.
- Articular els plans autonòmics, els plans municipals i els plans d'autoprotecció existents amb el pla d'assistència i suport per tal de donar una resposta coordinada i més eficaç en cas de situacions de risc i emergència.
- Realitzar l'inventari de serveis disponibles a la comarca en cas d'emergència.

En cap cas l'activació del Pla d'Assistència i Suport suposa el traspàs de les competències municipals en matèria de protecció civil a un òrgan comarcal o supramunicipal. Els alcaldes i alcaldesses i altres directors/es de plans conserven la direcció dels serveis i autoritats pròpies.

3.3. RECURSOS PREVISTOS

3.3.1. Recursos humans (Annexes generals)

3.3.2. Recursos materials (Annexes generals)

Des del Consell Comarcal del Gironès, es treballarà per crear i gestionar una base de dades que reculli els diferents recursos disponibles a la comarca, tant els que pertanyen a l'àmbit municipal, com els de les ADF o dels mateixos particulars. A la vegada s'hi inclouran diferents serveis i empreses que poden esdevenir necessaris per a la gestió de les emergències i pel retorn a la normalitat.

3.4. ESTRUCTURA I ORGANITZACIÓ

L'estructura del pla pren en consideració dos nivells essencials en la configuració de la protecció civil, el nivell municipal i el nivell comarcal. D'aquesta manera queda clarament especificat que no es pot perdre mai de vista l'organització local, ja que és la base sobre la qual es recolza la del nivell comarcal. L'àmbit local, i per tant l'organització que cada municipi disposi, esdevé la base primera de qualsevol planificació en protecció civil i de qualsevol emergència.

3.4.1 Organització municipal

Cada municipi ha de disposar de la seva organització i els seus recursos per tal de poder afrontar en primera instància les emergències i les tasques relacionades amb protecció civil que puguin sorgir en el municipi.

L'organització municipal vindrà definida pels diferents Plans Bàsics i PAM's existents en cadascuns dels 27 municipis que estiguin aprovats i homologats (*vegeu apartat 1. Estat del planejament a la comarca al Document de Planificació i Prevenció*). Davant la manca de qualsevol estructura prèviament definida, cal recordar i tenir en compte que la màxima autoritat en les emergències d'un municipi sempre serà l'alcalde o alcaldessa del mateix, sens perjudici de les funcions del Conseller/a del Departament d'Interior en cas d'activació d'un pla de la Generalitat de Catalunya.

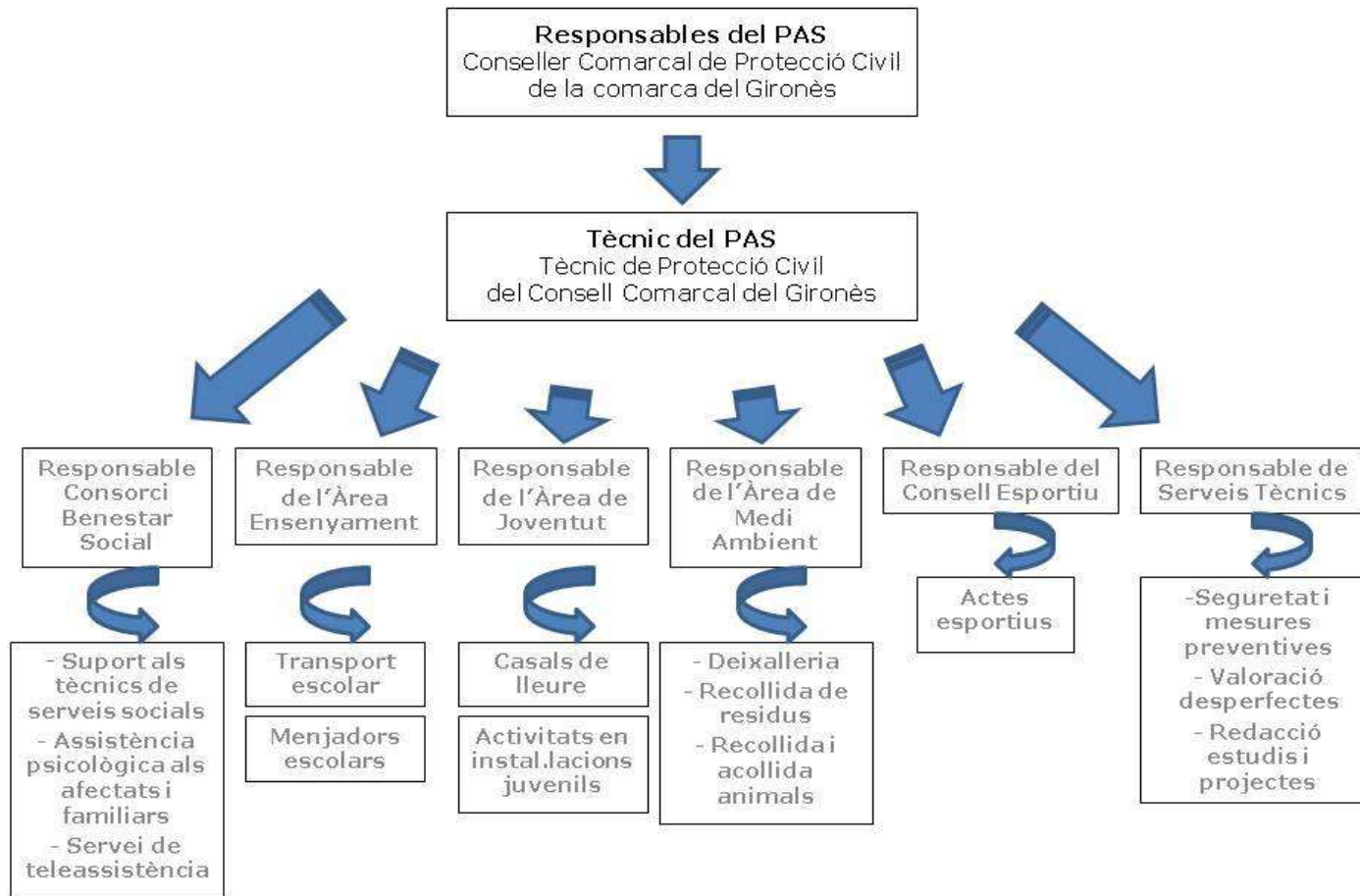
Per establir els mitjans de relació entre els diferents municipis i els responsables-tècnics del pla, s'ha assignat un responsable de cada municipi, que esdevé la persona de referència i de contacte directe, tant en cas d'emergència, com per tractar els temes relacionats amb la planificació i el retorn a la normalitat.

3.4.2 Organització comarcal

L'organització comarcal pretén, en cas d'emergència, oferir un suport tècnic i logístic als municipis de la comarca que així ho sol·licitin. Actualment aquesta organització és la següent:

- Responsable del Pla d'Assistència i Suport (PAS): President del Consell Comarcal del Gironès.
- Substitut: Vicepresident del Consell Comarcal del Gironès
- Tècnic de Protecció Civil Comarcal. Gerent del Consell Comarcal El tècnic seria el coordinador del personal durant l'actuació en cas d'emergència.
- Consorci de Benestar Social: amb la possibilitat d'oferir suport amb els tècnics dels serveis socials bàsics per l'acollida, avituallament,...; per l'assistència psicològica en cas de víctimes i per el servei de teleassistència per a persones grans.
- Àrea d'Ensenyament: responsable del servei de menjador i transport escolar.
- Àrea de Joventut: responsable de cases de colònies, granges escola i campaments juvenils.
- Àrea de Medi ambient: responsable del servei de recollida selectiva de residus, del servei de deixalleria, del servei de recollida i acollida d'animals i de la planta de transferència de residus urbans.
- Consell Esportiu: responsable de les activitats esportives.
- Serveis Tècnics: principalment per la seguretat i mesures preventives per evitar riscos, per a la valoració de desperfectes i per a la redacció d'estudis i projectes per a la demolició o per a la rehabilitació de les infraestructures i edificis afectats.

Esquema de l'estructura de protecció civil actual del Consell Comarcal



Es completa aquesta estructura a la part de recursos humans i materials dels annexos generals.

En l'organització comarcal es preveu la infraestructura següent per responsable que desenvolupen coordinadament les tasques de planificació, emergència i rehabilitació:

- Junta i Comissió de Protecció Civil Comarcal

La Junta de PCC com a òrgan impulsor i de suport de totes les decisions que es puguin prendre a nivell comarcal en les tasques de prevenció i planificació i de rehabilitació. Marca les directrius bàsiques que l'estructura tècnica ha de seguir en els manuals de planificació i de retorn a la normalitat. Paral·lelament la Comissió, tal com diu la Llei de Protecció Civil, ha de ser un òrgan de caràcter consultiu, deliberant i coordinador. L'existència d'aquesta Comissió no exclou la possibilitat que un municipi tingui la seva pròpia Comissió de protecció civil municipal.

Segons acord de Ple del Consell Comarcal del Gironès, de data 28 de juliol del 2011, es determina que sigui la Comissió Tècnica d'Avaluació Ambiental que assumeixi les atribucions de Comissió de Protecció Civil Comarcal, i les funcions com òrgan de caràcter consultiu, deliberant i coordinador, per tal de donar compliment a l'Article 13 del Decret 82/2010, de 29 de juny pel qual s'aprova el catàleg d'activitats i centres obligats a adoptar mesures d'autoprotecció.

- Centre de Coordinació d'Emergències Comarcal (CCEC)

Segons la Llei 4/97 de protecció civil de Catalunya, en l'article 50, punt 3: *"Els Consells comarcals poden crear i mantenir un centre de coordinació d'emergències comarcals, per delegació expressa dels municipis interessats, que ha d'estar comunicat i s'ha de coordinar amb els centres municipals de coordinació operativa (CECOPAL) i amb el CECAT"*.

El Centre de Coordinació d'Emergències de la comarca del Gironès té com a objectiu la coordinació dels recursos comarcals en cas d'emergència, i en cap cas suposa l'assimilació de la direcció de l'emergència. A més a més, els municipis tenen l'obligació, segons la legislació actual, d'organitzar el seu propi centre de coordinació municipal. D'aquesta manera, els alcaldes mantenen les competències de màxima autoritat i el centre de coordinació comarcal tan sols els dóna suport tècnic i logístic, sense en cap cas pretendre substituir-los.

- Estructura tècnica

Conjunt de personal tècnic i administratiu responsable de dur a terme les diferents tasques d'assistència i suport en les tres seccions de la Protecció Civil: planificació i prevenció, emergències i rehabilitació. El tècnic responsable ha de garantir que les tasques es realitzen correctament.

El tècnic, en cas d'emergència, i si l'Ajuntament ho sol·licita, podria desplaçar-se al municipi afectat i col·laborar amb el Comitè d'Emergència municipal (CECOPAL).

També vetllarà perquè els Plans de Protecció Civil de la comarca siguin documents dinàmics i estiguin degudament actualitzats i revisats.

La composició, les característiques i les funcions de cadascun d'aquests òrgans es defineixen de forma detallada en els Documents d'Assistència i Suport on s'inscriuen.

Esquema de l'estructura i de les funcions que desenvolupa cada òrgan



4-IMPLANTACIÓ I MANTENIMENT

4.1. IMPLANTACIÓ DEL PLA

Un cop realitzat el pla es planificaran les activitats necessàries per poder dur a terme una correcta implantació dels recursos, de formació als agents implicats i d'informació a la població.

4.2. MANTENIMENT DEL PLA

Per tal d'adaptar el pla a la realitat comarcal canviant cal fer un manteniment periòdic del mateix, seguint les línies definides per la legislació següent:

- Norma Bàsica de Protecció Civil (Reial Decret 407/1992):

Un pla d'emergència no és una estructura rígida ni immutable, ja que depèn de les condicions particulars de cada territori i dels canvis que es van produint en l'organització, la normativa i en el progrés dels coneixements tècnics. Per tant, és necessari establir els corresponents mecanismes per la seva revisió i actualització periòdica.

- Segons el capítol III, secció tercera, article 24 de la Llei 4/1997 de protecció civil de Catalunya referent a l'Adaptació i revisió dels plans es decreta que:

1. *Els plans han d'ésser adaptats als canvis de circumstàncies, si es que es produeixen, i han d'ésser revisats periòdicament, a fi de mantenir-ne plenament la capacitat operativa.*

2. *Tots els plans han d'ésser revisats cada quatre anys. La revisió ha d'ésser aprovada i homologada pel mateix procediment de l'aprovació i l'homologació inicials.*

En successives convocatòries, i supeditats a les línies de subvenció, s'anirà fent el manteniment del pla d'assistència i suport: actualitzacions i revisions del pla.

4.2.1 Actualització del Pla

Es posaran al dia les dades del pla: persones implicades, llistats telefònics, activitats programades, recursos, etc.

4.2.2. Revisió del pla

Suposarà el replantejament del pla, a partir dels canvis que s'hagin produït, tant a nivell de les línies d'acció que es tenen plantejades, com també pel canvi d'organització o també del canvi en els riscos que puguin afectar.

4.3. PROGRAMA D'EXERCICIS I SIMULACRES

Es determinaran un cop aprovat i homologat el Pla. Tindran per objectiu l'adquisició i la conservació de les rutines i l'aprenentatge de les actuacions a realitzar en cas d'emergència.

PLA D'ASSISTÈNCIA I SUPORT COMARCAL
als municipis en matèria de Protecció Civil

Consell Comarcal del Gironès

COMARCA DEL GIRONÈS

DOCUMENT D'ASSISTÈNCIA I SUPORT
EN LA PLANIFICACIÓ I LA PREVENCIÓ

Equip redactor SSTT CCGironès.

MARÇ 2020



ÍNDIX

1-INTRODUCCIÓ	3
2-DIAGNOSI: TIPOLOGIA I ESTAT DEL PLANEJAMENT DE PROTECCIÓ CIVIL A LA COMARCA	4
2.1. TIPOLOGIA DEL PLANEJAMENT DE PROTECCIÓ CIVIL A CATALUNYA	4
2.2. ESTAT DEL PLANEJAMENT MUNICIPAL BÀSIC, ESPECIAL I ESPECÍFIC A LA COMARCA DEL GIRONÈS	9
2.2.1. Plans bàsics d'emergències municipals (PBEM)	9
2.2.2. Plans especials	10
2.2.2.1. Pla d'actuació municipal per a incendis forestals	10
2.2.2.2. Pla d'actuació municipal per a inundacions	11
2.2.2.3. Pla d'actuació municipal per a nevades	12
2.2.2.4. Pla d'actuació municipal per a sismes	12
2.2.2.5. Pla d'actuació municipal per a establiments amb substàncies perilloses inclosos al PLASEQCAT	14
2.2.2.6. Pla d'actuació municipal per a transport de mercaderies perilloses	15
2.2.2.7. Pla d'actuació municipal per a emergències de contaminació accidental de les aigües marines	16
2.2.2.8. Pla d'actuació municipal per a emergències aeronàutiques	17
2.2.2.9. Pla d'actuació municipal per risc de vent	19
2.2.3. Resum de l'estat de planejament municipal	20
2.2.4. Plans específics	21
2.3. PLANS D'AUTOPROTECCIÓ	22
Plans d'autoprotecció per a empreses, centres, instal.lacions i activitats	23
2.4. ANÀLISI DE LA PROBLEMÀTICA D'ELABORACIÓ DEL PLANEJAMENT MUNICIPAL	24
3-ESTRUCTURA I ORGANITZACIÓ DE LA PREVENCIÓ I LA PLANIFICACIÓ	25
3.1. ORGANITZACIÓ DE LA PROTECCIÓ CIVIL COMARCAL	25
3.2. ORGANITZACIÓ DE LA PROTECCIÓ CIVIL DELS MUNICIPIS	27
4-ASSISTÈNCIA I SUPORT EN L'ELABORACIÓ DE PLANS	28
4.1. RECURSOS EN L'ASSISTÈNCIA I SUPORT EN RELACIÓ ALS RISCOS	28
4.1.1. Assistència i suport en els plans municipals i d'autoprotecció	28
4.2. RECURSOS EN L'ASSISTÈNCIA I SUPORT EN RELACIÓ ALS RISCOS	29
4.3. ASSISTÈNCIA I SUPORT EN LA FORMACIÓ DELS AGENTS IMPLICATS EN LA GESTIÓ DE LES EMERGÈNCIES	32
4.4. CONTROL I PLANIFICACIÓ D'ELEMENTS OPERATIUS	33

1- INTRODUCCIÓ

L'objectiu del present document és ser el dinamitzador de la planificació en matèria de la protecció civil i de la prevenció, així com també de la possible formació dels tècnics municipals i la informació a la població. El document es compon d'un primer apartat referent a la situació actual del planejament a la comarca, seguit de l'estructura i les funcions que s'haurien de desenvolupar en les tasques de planificació i prevenció.

2- DIAGNOSI: TIPOLOGIA I ESTAT DEL PLANEJAMENT DE PROTECCIÓ CIVIL A LA COMARCA

2.1 TIPOLOGIA DEL PLANEJAMENT DE PROTECCIÓ CIVIL A CATALUNYA

El planejament de les emergències a Catalunya es defineix a la secció tercera de *la Llei 4/1997 de Protecció Civil de Catalunya*, on es determina la tipologia de plans de protecció civil, a través de plans territorials, plans especials, plans d'actuació municipals, plans específics municipals i plans d'autoprotecció.

El ***Pla de Protecció Civil de Catalunya (PROCICAT)***. És un pla marc que integra els diversos plans territorials i especials i conté la previsió d'emergències a què es pot veure sotmès el país a causa de situacions de catàstrofe o calamitats públiques i els protocols d'actuació per afrontar-les, a més de les directrius bàsiques per a restablir els serveis i recuperar la normalitat.

Segons la "Norma Básica de Protección Civil", aprovada per Reial Decret 407/1992, les comunitats autònomes han d'elaborar el seu pla de protecció civil per fer front a "les emergències generals que es puguin presentar al seu àmbit territorial i a àmbits inferiors".

Per aquest motiu el Govern de la Generalitat de Catalunya aprova el seu pla territorial de protecció civil, amb la vocació de formular una regulació global de la protecció civil a Catalunya, "establir el marc organitzatiu general" en què s'hi integri la protecció civil pròpiament de la Generalitat amb la dels ens locals de Catalunya. Inclou els mecanismes i lèxic que fan possible el funcionament integrat de tots els serveis públics i plans, i que fan possible també el continuum d'autoritats que eventualment hi han d'intervenir, simultàniament o successivament. El PROCICAT ordena, també, aspectes de l'autoprotecció i, finalment, preveu la relació amb els serveis, planejament i autoritats de l'Estat.

Els ***plans territorials*** preveuen amb caràcter general les emergències preveuen amb caràcter general les emergències en dos nivells bàsics de planificació, el conjunt de Catalunya i els municipis, i obren la porta a l'existència de plans supramunicipals.

Els plans territorials es plasmen a nivell municipal en la figura dels ***Plans Bàsics d'Emergències***.

Com a documents del PBEM s'integren el Document Bàsic, Annexes Generals, Programa d'implantació i manteniment del pla municipal i el Manual d'Actuació Bàsic.

Els **Plans especials** estableixen les emergències per riscos concrets la naturalesa dels quals requereix uns mètodes tècnics i científics adequats per avaluar-los i tractar-los. Aquests plans s'han d'elaborar d'acords amb les directrius bàsiques previstes a la normativa i són d'abast territorial (autonòmic).

Són objecte dels plans especials les emergències produïdes pels riscos d'inundacions, de nevades, de sismes, de substàncies perilloses, de transport de mercaderies perilloses, d'incendis forestals, volcànics, de contaminació marina i els altres que determini el Govern.

En l'àmbit municipal els plans especials es defineixen amb els **Plans d'Actuació Municipal (PAM)** per a cada tipus de risc. Aquests plans d'actuació municipal organitzen la protecció civil i donen la resposta del municipi a aquell risc concret.

Els plans especials o d'actuació municipal són:

- *Pla d'emergència exterior del **sector químic** de Catalunya (PLASEQCAT):* és el Pla d'emergència exterior del sector químic de Catalunya. El seu abast territorial és per tant, tot el territori de Catalunya i a efectes operatius i de risc, aquest territori es divideix en diversos sectors de risc, que són els que es van activant al mapa. La tipologia d'empreses incloses al Plaseqcat és la següent:

- **Nivell alt:** empreses afectades per l'article 9 del RD 1254/1999
- **Nivell baix:** empreses afectades pels articles 6 i 7 del RD 1254/1999
- **Explosius:** empreses que manipulen explosius, regulades pel Reglament d'explosius (RD 230/1998), especificant les que estan afectades per l'article 11.3 del RD 1254/99, i les que sense estar afectades per aquest article superen el llindar baix definit a la normativa d'accidents greus.
- **ADIF:** aparcaments de vagons i combois de mercaderies perilloses d'ADIF, que cal considerar com a instal·lacions fixes atenent a les seves característiques.

- *Pla de protecció civil d'emergències per **incendis forestals** a Catalunya (INFOCAT):* L'objectiu del Pla INFOCAT és fer front a les emergències per incendis forestals, dins de l'àmbit territorial de Catalunya, establint els avisos, l'organització i els procediments d'actuació dels serveis de la Generalitat de Catalunya, de les altres administracions públiques i de les entitats privades. El Pla INFOCAT inclou la quantificació i localització dins de tot el territori de Catalunya, dels aspectes fonamentals per a l'anàlisi del risc, vulnerabilitat, zonificació del territori i desplegament de mitjans i recursos i localització d'infraestructures de recolzament per als treballs d'actuació en cas d'emergència.

- *Pla de protecció civil per al risc d'**inundacions** a Catalunya (INUNCAT):* L'objectiu del pla INUNCAT és fer front a les emergències per inundacions, dins de l'àmbit territorial de Catalunya, establint els avisos, l'organització i els procediments d'actuació dels serveis de la Generalitat de Catalunya, de les altres administracions públiques i de les entitats privades. El pla INUNCAT quantifica i localitza dins de tot el territori de Catalunya, els aspectes fonamentals per a l'anàlisi del risc, vulnerabilitat, zonificació del territori, establiment de les èpoques de perill i desplegament de mitjans i recursos i localització d'infraestructures de recolzament per als treballs d'actuació en cas d'emergència. Cal tenir una bona planificació per tal de poder fer front i poder minimitzar els possibles efectes i danys que es puguin

produir, per inundacions, sobre les persones, els béns i el medi ambient, i que permeti restablir la normalitat per a la població en el menor temps possible.

- *Pla de protecció civil per accidents en el **transport de mercaderies perilloses per carretera i ferrocarril a Catalunya (TRANSCAT)***: En el pla especial d'emergències per accidents en el transport de mercaderies perilloses per carretera i ferrocarril a Catalunya (TRANSCAT) es concreten l'estructura organitzativa i els procediments d'actuació, els procediments de coordinació amb el pla estatal, els sistemes d'articulació amb les organitzacions de les administracions locals, les modalitats d'actuació d'acord amb els criteris de classificació, els procediments d'informació a la població i la catalogació de mitjans i recursos específics, adients per fer front a les emergències produïdes per accidents en el transport de mercaderies perilloses per carretera o ferrocarril. A més, a través de l'anàlisi de flux, que es presenta com annex V, s'estableixen les zones de Catalunya on el risc és més elevat i es determina quins municipis han de fer el corresponent Pla d'Actuació Municipal.

- *Pla especial d'emergències per nevades a Catalunya (**NEUCAT**)*: Els objectius d'aquest pla són donar la informació sobre possibles nevades, amb la màxima antelació possible, a fi que es puguin començar a prendre les mesures preventives més adients; preveure i disposar d'una estructura organitzativa per fer front a aquest tipus d'emergència amb una unitat de comandament; preveure i aplicar uns procediments d'actuació i de coordinació dels mitjans disponibles a fi d'augmentar l'eficàcia en la resolució de l'emergència; informar a la població de la situació i donar els consells i les instruccions necessàries per a minimitzar el risc; cal tenir present però, que tot el conjunt de mesures que es puguin prendre no obvien la capacitat d'autoprotecció que ha de tenir la població en aquestes situacions d'emergència. És important la conscienciació de tota la població per superar amb èxit aquestes emergències.

Per assolir aquests objectius en aquest document es concreten: l'estructura organitzativa i els procediments d'actuació, els procediments de coordinació, els sistemes d'articulació amb les organitzacions de les administracions locals, les modalitats d'actuació d'acord amb els criteris de classificació, els procediments d'informació a la població i la catalogació de mitjans i recursos específics adients, per fer front a les emergències produïdes per nevades. A més, a través de la zonificació del territori i de l'estudi dels punts que puguin ser conflictius de les diferents infraestructures i els problemes que es puguin presentar dels serveis essencials s'estableixen les zones de Catalunya on el risc és més elevat i es determina quins municipis han de fer el corresponent Pla d'Actuació Municipal.

- *Pla especial d'emergències per **contaminació accidental de les aigües marines a Catalunya (CAMCAT)***: L'objectiu principal del CAMCAT és definir i coordinar l'actuació dels diferents mitjans involucrats, tant de les administracions públiques com d'institucions públiques i privades, per tal d'obtenir-ne el rendiment màxim, en el cas de lluita contra la contaminació marina derivada d'un accident. En aquest document es concreten l'estructura organitzativa i els procediments d'Actuació, els procediments de coordinació amb el pla estatal, els sistemes d'articulació amb les organitzacions de les administracions locals, les modalitats d'Actuació d'acord amb les tipologies contemplades, els procediments d'informació a la població i la catalogació de mitjans i recursos específics, adients per fer front a situacions de lluita contra la contaminació marina, així com la zonificació del territori per plantejar una estructura de resposta més ajustada a les particularitats de cada lloc.

- *Pla especial d'emergències sísmiques a Catalunya (**SISMICAT**)*: En aquest document es concreten l'estructura organitzativa i els procediments d'actuació, els

procediments de coordinació amb el pla estatal, els sistemes d'articulació amb les organitzacions de les administracions locals, les modalitats d'actuació d'acord amb els criteris de classificació, els procediments d'informació a la població i la catalogació de mitjans i recursos específics, adients per fer front a les emergències produïdes per moviments sísmics. A més, a través de la zonificació sísmica del territori i de l'estudi de la vulnerabilitat dels edificis de les diferents poblacions de Catalunya, i de les infraestructures i serveis essencials (annexos 6 i 8) s'estableixen les zones de Catalunya on el risc és més elevat i es determina quins municipis han de fer el corresponent Pla d'Actuació Municipal.

- *El Pla especial per a emergències aeronàutiques a Catalunya (AEROCAT)*: És el marc orgànic i funcional per fer front a la gestió dels accidents aeronàutics que es produeixin a qualsevol punt del territori català, així com a les emergències de qualsevol tipus que es produeixin als aeroports, aeròdroms i heliports de Catalunya. En ell s'analitzen, es valoren i es defineixen les àrees més exposades, s'estableix l'esquema de coordinació de les autoritats, organismes i serveis cridats a intervenir, els recursos humans i materials necessaris per a la seva aplicació i les mesures de protecció més idònies tant per a la població com per als afectats i les seves famílies.

- *El Pla especial per a emergències radiològiques a Catalunya (RADCAT)*: L'objectiu d'aquest pla és fer front a les emergències que es puguin produir a Catalunya, en les quals el risc per a les persones, els béns i el medi ambient deriva, en part o totalment, de la presència de materials radioactius.

Aquest pla inclou les emergències, que es puguin originar dintre de qualsevol instal·lació radioactiva de Catalunya (les instal·lacions radioactives queden definides al Reglament d'instal·lacions nuclears i radioactives, i es tracta bàsicament d'instal·lacions que treballen amb materials radioactius, amb aparells de raigs X o amb acceleradors de partícules); que es puguin donar fora d'una instal·lació radioactiva i que involucrin materials radioactius (es poden donar en una instal·lació no radioactiva o fora de qualsevol instal·lació); i/o que es puguin produir en altres instal·lacions nuclears que es trobin a Catalunya, diferents de les centrals nuclears, i que tinguin afectació a l'exterior de la instal·lació (per exemple, la instal·lació nuclear en procés de desmantellament de Vandellòs I).

Aquest pla exclou les emergències

- que puguin tenir lloc a les centrals nuclears catalanes (Ascó i Vandellòs), les quals ja tenen el seu pla d'emergència exterior, el PENTA, elaborat per l'Estat i que compta amb la participació de la Generalitat de Catalunya.
- en el transport de materials radioactius, que com a cas particular del transport de mercaderies perilloses, ja queden cobertes amb el TRANSCAT.

Els **Plans específics** estableixen les emergències per riscos concrets que tenen els municipis i que són diferents dels riscos especials. Són objecte de plans específics les emergències produïdes per conduccions, espectacles piromusicals i correfocs, concerts, sequeres, etc.

Els riscos objecte de Plans específics municipals a Catalunya són:

- a. Fenòmens meteorològics adversos
 - Tempestes de fort aparellat elèctric
 - Vents i onatges
 - Sequera
 - Pedregades
- b. Emergències per col·lapse de preses
- c. Moviments de terrenys

- Riscos càustics i per inestabilitat de vessants
- Esllavissaments
- Fallades de terreny (ensorrament)
- d. Allaus
- e. Incidències mediambientals
 - Contaminació de l'aire
 - Contaminació del sòl o de l'aigua (cursos pluvials i aqüífers)
- f. Incidències mediambientals
 - Emergències en instal·lacions perilloses
 - Contaminació radiològica
- g. Emergències en el transport de viatgers per carretera o per ferrocarril
- h. Emergències per accidents greus de circulació
- i. Emergències marítimes o en els ports
- j. Emergències en les platges
 - Accidents personals
- k. Emergències d'origen sanitari
 - Contaminació aigua potable
 - Contaminació d'aliments
- l. Emergències en zones de pública concurrència
- m. Emergències en edificis de gran alçada
- n. Emergències per incendis industrials
- o. Emergències per articles pirotècnics
- p. Emergències per accidents aeris
- q. Ensorraments (edificis inestables)
- r. Tall de subministrament bàsic de serveis
- s. Recerca o salvament de persones
 - Muntanya
 - Mar
 - Estanys i rius
 - Coves i subsòl
 - Bosc
- t. Emergències per atacs terroristes
- u. Emergències per plagues

Els **Plans d'autoprotecció** preveuen, per a empreses, centres i instal·lacions determinats, les emergències que es puguin produir com a conseqüència de la seva pròpia activitat i les mesures de resposta enfront de les situacions de risc, catàstrofes i calamitats públiques que els puguin afectar.

Aquestes instal·lacions estan afectades pel *Decret 30/2015 de 3 de març, pel qual s'aprova el catàleg d'activitats i centres obligats a adoptar mesures d'autoprotecció i es fixa el contingut d'aquestes mesures.*

Quadre Resum dels tipus de Plans d'emergència a Catalunya

ENTITAT / ÒRGANISME	PLANS MULTI-RISC	PLANS PER RISC
Administració Local (Municipis)	<ul style="list-style-type: none">• Pla Bàsic d'Emergència Municipal (PBEM)	<ul style="list-style-type: none">• Plans d'Actuació Municipal (PAM)• Plans Específics Municipals
Generalitat	<ul style="list-style-type: none">• PROCICAT	<ul style="list-style-type: none">• Plans Especials: INFOCAT, NEUCAT, INUNCAT, SISMICAT, ALLAUCAT, VENTCAT, RADCAT, TRANSCAT, PLASEQCAT, CAMCAT, PENTA, AEROCAT, VENTCAT
Estat		<ul style="list-style-type: none">• Plans Nuclears
Particulars	<ul style="list-style-type: none">• Plans d'Autoprotecció (PAU)	

2.2 ESTAT DEL PLANEJAMENT MUNICIPAL BÀSIC, ESPECIAL I ESPECÍFIC A LA COMARCA DEL GIRONÈS

A continuació es presenten els criteris que obliguen a la redacció dels diferents plans municipals, així com una relació de la disposició dels plans per part dels diferents municipis de la comarca.

Com a norma general s'han elaborat els Plans d'actuació tant dels municipis que estan obligats a fer-ho, com els que des de la Comissió de Protecció Civil es recomana la seva elaboració.

2.2.1 Plans Bàsics d'Emergències Municipals (PBEM)

Els Plans Bàsics d'actuació són plans territorials que preveuen amb caràcter general les emergències que es poden produir en el seu àmbit municipal.

Criteris de redacció:

Segons l'article 2 del Decret 210/1999, de 27 de juliol, pel qual s'aprova l'estructura del contingut per a l'elaboració i homologació dels *Plans de Protecció Civil Municipals*, els municipis a obligats a elaborar i aprovar els plans bàsics d'emergència municipals són:

- Els municipis amb més de 20.000 habitants.
- Els municipis que amb menys de 20.000 habitants tenen la consideració de turístics, segons la Llei 13/2002, de 21 de juny, de turisme de Catalunya.
- Els municipis considerats de risc especial per la seva situació geogràfica o activitat industrial segons la Comissió de Protecció Civil de Catalunya.

Municipis afectats:

Seguint la recomanació dels serveis territorials d'Interior, relacions institucionals i Participació de Girona, s'ha procedit a l'elaboració del Pla bàsic d'actuació de tots els municipis de la comarca del Gironès de manera voluntària encara que no complissin els requisits anteriors ja que es considera un document general. Tots ells ja es troben aprovats pels respectius Ajuntaments i homologats per la Generalitat de Catalunya.

Municipis de la comarca del Gironès, risc bàsic segons PROCICAT			
Comarca	Municipi	PBEM	CRITERI
Gironès	Girona	Obligat	> 20.000 habitants
Gironès	Salt	Obligat	> 20.000 habitants

2.2.2. Plans Especials

Els riscos considerats especials per la Comissió de Protecció Civil de Catalunya (incendis forestals, inundacions, nevades, sismes, contaminació marina, establiments amb substàncies perilloses, allaus, emergències aeronàutiques) es tradueixen a escala municipal en Plans d'Actuació Municipal per a cada risc, en cas que el municipi es vegi afectat per aquest.

2.2.2.1 Pla d'Actuació Municipal per incendis forestals

Criteris de redacció:

El Pla Infocat realitzat per la Comissió de Protecció Civil de Catalunya, revisat el 2003, estableix que els municipis que han d'elaborar el PAM d'incendis forestals obligatòriament pel nivell de perill són els municipis on la mitjana dels valors del 50% de la superfície amb més perill del terme té un perill alt o molt alt i alhora compleixen una de les següents condicions:

- Tenir més del 5% de la superfície dins d'un Perímetre de Protecció Prioritari (PPP) i més de 50 Ha forestals.
- Tenir més del 15% de superfície forestal i més de 100 ha. forestals.

El mateix Pla recomana l'elaboració del PAM d'incendis forestals als municipis en que :

- La mitjana del 50% de la seva superfície forestal té un nivell de perill moderat.
- Tenen més de 50 Ha de superfície forestal i un 5% dins dels perímetres de protecció prioritària o 100 Ha de superfície forestal i un 15% de superfície forestal en el municipi.

Pel que fa els criteris de vulnerabilitat, els municipis obligats a redactar el PAM són els que tenen una vulnerabilitat alta o molt alta com a resultat de sumar els productes de la superfície dels elements vulnerables pel valor assignat a aquell tipus d'element vulnerable; i els recomanats els que tenen una vulnerabilitat mitja.

Municipis afectats:

Municipis obligats a elaborar INFOCAT per perill al Gironès		
Aiguaviva	Bescanó	Campllong
Cassà de la Selva	Celrà	Cervià de Ter
Flaçà	Fornells de la Selva	Girona
Juià	Llagostera	Llambilles
Madremanya	Quart	Sant Andreu Salou
Sant Gregori	Sant Jordi Desvalls	Sant Julià de Ramis
Sant Martí Vell	Sarrià de Ter	Viladasens
Municipis recomanats a elaborar INFOCAT per perill al Gironès		
Bordils Recomanat	Canet d'Adri Recomanat	Salt Recomanat

Municipis obligats a elaborar INFOCAT per vulnerabilitat a la comarca del Gironès
--

Sant Martí de Llémena

2.2.2.2. Pla d'Actuació Municipal per a Inundacions

Críteris de redacció:

Segons les disposicions establertes pel Pla Inuncat, els municipis obligats a fer el PAM per a inundacions són els valorats com a molt alt, alt, i risc mitjà i en els que es consideren altres factors com l'existència de punts negres, la informació històrica rellevant. Els recomanats són els que presenten un risc moderat.

Municipis afectats:

Municipis de la comarca del Gironès, considerant el grau de perill d'inundacions			
Comarca	Municipi	PAM	Risc
Gironès	Aiguaviva	Recomanat	Moderat
Gironès	Bescanó	Obligat	Molt Alt
Gironès	Bordils	Obligat	Alt
Gironès	Campllong	Obligat	Alt
Gironès	Canet d'Adri	Recomanat	Moderat
Gironès	Cassà de la Selva	Obligat	Molt Alt
Gironès	Celrà	Obligat	Alt
Gironès	Cervià de Ter	Obligat	Alt
Gironès	Flaçà	Obligat	Molt Alt
Gironès	Fornells de la Selva	Obligat	Alt
Gironès	Girona	Obligat	Molt Alt
Gironès	Juià	Recomanat	Anàlisi històrica
Gironès	Llagostera	Obligat	Molt Alt
Gironès	Llambilles	Obligat	Alt
Gironès	Quart	Obligat	Mitjà
Gironès	Salt	Obligat	Molt Alt
Gironès	Sant Andreu Salou	Obligat	Mitjà
Gironès	Sant Gregori	Obligat	Molt Alt
Gironès	Sant Joan de Mollet	Recomanat	Moderat
Gironès	Sant Jordi Desvalls	Obligat	Alt
Gironès	Sant Julià de Ramis	Obligat	Alt
Gironès	Sant Martí de Llémena	Recomanat	Moderat
Gironès	Sant Martí Vell	Obligat	Alt
Gironès	Sarrià de Ter	Obligat	Alt
Gironès	Vilablareix	Obligat	Mitjà
Gironès	Viladasens	Recomanat	Moderat

2.2.2.3. Pla d'Actuació Municipal per a Nevades

Criteris de redacció:

El Pla Neucat estableix que els municipis obligats a elaborar els plans d'actuació municipal per a nevades són aquells que tenen més de 20.000 habitants o que es troben a una altitud de 400 metres o més.

D'acord amb el Pla Neucat, es recomana l'elaboració del Pla d'actuació per a nevades a la resta de municipis ja que pot nevar a qualsevol municipis de Catalunya.

Municipis afectats:

Municipis de la comarca del Gironès, considerant el grau de perill per nevades			
Comarca	Municipi	PAM	Risc
Gironès	Girona	Obligat	Població
Gironès	Salt	Obligat	Població

2.2.2.4. Pla d'Actuació Municipal per a Sismes

Criteris de redacció :

Segons les disposicions establertes pel Pla Sismicat, han d'elaborar el pla d'actuació per a emergències sísmiques:

- Els municipis que tinguin una intensitat sísmica prevista superior o igual a VII en una període de retorn associat de 500 anys segons el mapa de Perillositat sísmica. Aquest és el cas de tots els municipis de la comarca del Gironès i per tant tots els municipis presenten un risc Alt i per tant estan obligats a elaborar el pla d'actuació per a emergències sísmiques.
- Els municipis pels que s'ha calculat que es superaria el llindar de dany de referència en el parc d'edificis d'habitatge en cas que es produeixi el màxim sisme esperat en un període de 500 anys, segons els estudis de risc elaborats per a la redacció del Pla Sismicat.

Es recomana també l'elaboració del pla d'actuació a municipis que tinguin una intensitat sísmica prevista igual o superior a VI en un període de retorn de 500 anys segons el mapa de perillats sísmica.

Municipis afectats :

Tots els municipis del Gironès estan obligats a elaborar el Pla d'actuació per a emergències sísmiques ja que tots tenen un risc Alt per la intensitat sísmica superior o igual a VII per un període de retorn associat de 500 anys segons el mapa de perillositat sísmica.

Municipis de la comarca del Gironès, segons grau de perill per sismes			
Comarca	Municipi	Risc	PAM
Gironès	Aiguaviva	Intensitat VII-VIII	Obligat
Gironès	Bescanó	Intensitat VII-VIII	Obligat
Gironès	Bordils	Intensitat VII-VIII	Obligat
Gironès	Campllong	Intensitat VII	Obligat
Gironès	Canet d'Adri	Intensitat VII	Obligat
Gironès	Cassà de la Selva	Danys edificis	Obligat
Gironès	Celrà	Intensitat VII	Obligat
Gironès	Cervià de Ter	Intensitat VII-VIII	Obligat
Gironès	Flaçà	Intensitat VII-VIII	Obligat
Gironès	Fornells de la Selva	Intensitat VII	Obligat
Gironès	Girona	Intensitat VII-VIII	Obligat
Gironès	Juià	Intensitat VII	Obligat
Gironès	Llagostera	Danys edificis	Obligat
Gironès	Llambilles	Intensitat VI-VII	Recomanat
Gironès	Madremanya	Intensitat VI-VII	Recomanat
Gironès	Quart	Intensitat VI-VII	Recomanat
Gironès	Salt	Intensitat VII-VIII	Obligat
Gironès	Sant Andreu Salou	Intensitat VII	Obligat
Gironès	Sant Gregori	Intensitat VII-VIII	Obligat
Gironès	Sant Joan de Mollet	Intensitat VII	Obligat
Gironès	Sant Jordi Desvalls	Intensitat VII	Obligat
Gironès	Sant Julià de Ramis	Intensitat VII	Obligat
Gironès	Sant Martí de Llémena	Intensitat VII-VIII	Obligat
Gironès	Sant Martí Vell	Intensitat VII-VIII	Obligat
Gironès	Sarrià de Ter	Intensitat VII-VIII	Obligat
Gironès	Vilablareix	Intensitat VII-VIII	Obligat
Gironès	Viladasens	Intensitat VII	Obligat

2.2.2.5 Pla d'Actuació Municipal per establiments amb substàncies perilloses inclosos al PLASEQCAT

Criteris de redacció:

El PLASEQCAT determina que tenen l'obligació d'elaborar el PAM tots els municipis que compleixin alguna de les condicions següents:

- Municipis en els quals es trobi ubicada una instal·lació industrial afectada per l'article 9 del RD 1254/99 (incloses les instal·lacions d'explosius de nivell alt).
- Municipis que tenen elements vulnerables significatius ubicats en zones de perill d'instal·lacions de nivell alt.

Es recomana l'elaboració del PAM a:

- Municipis en els quals es trobi ubicada una instal·lació industrial afectada pels articles 6 i 7 del RD 1254/99.
- Municipis amb vies de comunicació i alguna edificació ubicades en zona d'alerta d'accidents d'instal·lacions de nivell alt.
- Municipis on es trobin aparcaments de mercaderies perilloses d'ADIF.
- Municipis on es trobin indústries d'explosius que superin el llindar menor o de nivell baix del RD 1254/99.

Els municipis obligats a informar en casos determinats seran:

- Municipis que tenen una part del seu terme dins la zona d'alerta però on no s'han identificat elements vulnerables.

Municipis afectats:

Municipis de la comarca del Gironès, segons PLASEQCAT			
Comarca	Municipi	PAM	CRITERI
Gironès	Celrà	Recomanat	Establiment
Gironès	Fornells de la Selva	Obligat	Zona d'afectació
Gironès	Girona	Obligat	Establiment
Gironès	Vilablareix	Obligat	Establiment

2.2.2.6 Pla d'Actuació Municipal per transport de mercaderies perilloses

Críteris de redacció:

L'anàlisi del flux realitzat pel Pla Transcat estableix les zones de Catalunya on el risc és més elevat i es determina quins municipis han de redactar el corresponent Pla d'actuació.

Municipis afectats:

A la comarca del Gironès no hi ha cap municipi que estigui obligat a disposar del PAM per transport de mercaderies perilloses.

Els fluxos viaris de mercaderies perilloses recollits són els següents:

Nivell de flux	Camions / dia estàndard	Via	Tram
Mitjà	50 - 100	C-66 N-II C-25	AP-7 (Girona) - N-260 Fornells de la Selva - AP-7 (Girona) Enllaç N-II (Riudellots) a Cassà de la Selva
Moderat	10 - 50	C-66 C-65	Sant Joan de Mollet - C-31 (Palafrugell) Llagostera - Sant Feliu de Guíxols
Baix	< 10	AP-7 C-66	Vilobí d'Onyar - la Jonquera Enllaç N-II (Celrà) - Sant Joan de Mollet

Cal tenir en compte que es genera un trànsit elevat de combustibles líquids i gas (gasolines, gasoil, butà i propà) a través de l'autopista de peatge AP-7, en constituir una via de pas i accés amb Europa, i la carretera A2.

L'autopista afecta els termes municipals de Viladasens, Cervià de Ter, Sant Julià de Ramis, Sarrià de Ter, Sant Gregori, Salt, Vilablareix i Aiguaviva, mentre que la carretera A2 passa pels termes municipals de Sant Julià de Ramis, Celrà, Quart, Fornells de la Selva i Aiguaviva.

2.2.2.7 Pla d'Actuació Municipal per a emergències radiològiques

Criteris de redacció:

El Pla Radcat de Catalunya divideix les instal·lacions radioactives en tres categories, de major a menor perillositat, com a instal·lacions de primera categoria, de segona categoria i de tercera categoria.

L'annex II conté la llista completa d'instal·lacions radioactives autoritzades a Catalunya, i s'hi especifica la seva categoria, sector, dedicació, població i comarca.

L'annex III especifica els municipis catalans que tenen instal·lacions radioactives al seu terme municipal.

La ubicació de les instal·lacions en un municipi concret, determina la redacció del corresponent Pla d'actuació per emergències radiològiques.

Municipis afectats:

Municipi	PAM	Instal·lació	Categoria	Nivell resposta
Celrà	Obligat	CECAM -Centre d'Estudis de la Construcció	2a cat	Int + ext
Girona	Obligat	Cetir Clínica Girona SA	2a cat	Int + ext
		Ico- Institut Català d'Oncologia	2a cat	Int + ext
		Institut de Diagnòstic per la Imatge	2a cat	Int + ext
		Universitat de Girona	3a*cat	Interior
		Institut Català de Recerca de l'Aigua (ICRA)	3a cat	Interior
Sarrià de Ter	Obligat	Papelera de Sarrià SL	2a cat	Int + ext

* Les instal·lacions no tenen materials radiactius.

1a cat, 2a cat i 3a cat: instal·lació radioactiva de primera, segona o tercera categoria respectivament, implantada al municipi. VR: instal·lació de vigilància radiològica

2.2.2.8 Pla d'Actuació Municipal per a emergències aeronàutiques

Criteris de redacció:

L'abast territorial de l'AEROCAT és tot el territori de Catalunya, tant dins com fora de les instal·lacions aeronàutiques.

D'acord amb aquests criteris, tenen l'obligació d'elaborar el Pla d'Actuació Municipal per Emergències Aeronàutiques (PAM AEROCAT) tots els municipis que compleixin alguna de les condicions següents:

- Municipis inclosos total o parcialment en la zona I o zona II dels aeroports², i que el territori inclòs en alguna d'aquestes zones tingui elements vulnerables.
- Municipis inclosos total o parcialment en la zona I dels aeròdroms², i que el territori inclòs en aquesta zona tingui elements vulnerables.

Es recomana l'elaboració del Pla d'Actuació Municipal per Emergències Aeronàutiques (PAM AEROCAT) als municipis que compleixin alguna de les condicions següents:

- Municipis inclosos total o parcialment en la zona II dels aeròdroms², i que el territori inclòs en aquesta zona tingui elements vulnerables.

Tenen obligació de contemplar en el Pla Bàsic Municipal (PBEM) una estructura operativa específica, així com actuacions concretes de suport logístic per donar resposta a emergències de tipus aeronàutic, els municipis que compleixin alguna de les condicions següents:

- Municipis inclosos en la zona d'afectació de 8 kilòmetres que envolta els aeroports, que tinguin una població superior a 20.000 habitants.
- Municipis inclosos total o parcialment en la zona I o zona II dels aeroports, i que el territori inclòs en alguna d'aquestes zones NO tingui elements vulnerables.

En aquests municipis cal que el PBEM concreti els recursos logístics disponibles per a l'acollida d'un elevat nombre de persones afectades i familiars de les víctimes.

Es pot donar el cas que hi hagi municipis que es trobin afectats tant pel criteri de recomanació d'elaboració del PAM AEROCAT com pel criteri d'obligació d'elaboració del PBEM amb una estructura operativa específica per a accidents de tipus aeronàutic.

En aquest cas, els municipis que optin per redactar el PAM Aerocat no caldrà que contemplin específicament les emergències de tipus aeronàutic en el seu PBEM. Ara bé, aquells municipis que optin per no elaborar el PAM Aerocat, i tinguin una població igual o superior a 20.000 habitants, obligatòriament hauran de disposar del Pla Bàsic Municipal amb una estructura operativa específica, així com actuacions concretes de suport logístic per donar resposta a emergències de tipus aeronàutic.

A l'annex 7 es troben llistats els municipis obligats i recomanats a redactar el PAM Aerocat i els municipis obligats a redactar PBEM que reflecteixi específicament les mesures per donar resposta a un accident aeronàutic.

L'afectació dels municipis per aquest risc ve lligada tant a la ubicació com a les zones de planificació a l'entorn de cada instal·lació aeronàutica. Els municipis inclosos a la taula del punt 2.5.4.1 del Pla Aerocat de Catalunya recull el llistat de municipis afectats per les zones de planificació de cada instal·lació aeroportuària.

A l'annex específic de cada instal·lació es poden consultar els elements vulnerables principals en cada cas.

Municipis afectats:

Aeroports	Municipis ZONA I	Municipis ZONA II	Municipis de l'àrea d'influència de radi 8 km.
Girona-Costa Brava	Vilablareix, Aiguaviva i Vilobí d'Onyar	Salt, Riudellots de la Selva, Sils i Riudarenes	Aiguaviva, Bescanó, Brunyola, Caldes de Malavella, Campllong, Cassà de la Selva, Fornells de la Selva, Girona, Llambilles, Quart, Riudarenes, Riudellots de la Selva, Salt, Sant Andreu Salou, Sant Gregori, Santa Coloma de Farners, Sils, Vilablareix, Vilobí d'Onyar

Els municipis inclosos total o parcialment en la zona I o zona II dels aeroports i a on el territori inclos en alguna d'aquestes zones tingui elements vulnerables, **estan obligats a elaborar el PAM Aerocat.**

El municipis del Gironès implicats per la instal·lació de l'Aeroport de Girona són:

- **Aiguaviva**
- **Vilablareix**
- **Salt**

2.2.2.9 Pla d'Actuació Municipal per a risc de vent

Criteris de redacció:

La combinació del valor de perillositat i del valor de vulnerabilitat corresponent a cada municipi, indiquen el risc al terme municipal i tenint en compte això, s'estableixen els criteris d'afectació municipal.

Als efectes del VENTCAT, s'estableixen dos tipologies de municipis, els municipis que tenen l'obligació d'elaborar el PAM i els municipis als que se'ls hi recomana elaborar el PAM:

Municipis de la comarca del Gironès, afectats per risc de vent		
Comarca	Municipi	PAM
Gironès	Canet d'Adri	Obligat
	Celrà	Obligat
	Girona	Obligat
	Juià	Obligat
	Quart	Obligat
	Salt	Obligat
	Sant Martí de Llémena	Obligat
	Sant Martí Vell	Obligat

2.2.3. Resum de l'estat del planejament municipal

Els municipis de la comarca del Gironès han elaborat els corresponents documents que es relacionen a la taula següent, i que consten homologats.

La resta de manuals d'actuació es troben en procés de redacció, aprovació i/o homologació.

Quadre resum de l'estat del planejament municipal

AJUNTAMENT	PLA BASIC	NEUCAT	INFOCAT	TRANSCAT	INUNCAT	SISMICAT	PLASEQCAT	RADCAT	AEROCAT	FERROCAT	VENTCAT
Aiguaviva	15/12/2011	18/12/2008	15/12/2011	15/12/2011	18/12/2008	14/02/2008	No	No	OBLIGAT	No	RECOMANAT
Bescanó	06/07/2005	06/05/2008	25/04/2013	06/05/2008	25/04/2013	06/05/2008	17/10/2006	No	No	No	RECOMANAT
Bordils	17/12/2009	RECOMANAT	RECOMANAT	OBLIGAT	04/10/2012	OBLIGAT	No	No	No	No	RECOMANAT
Campllong	26/04/2007	05/12/2018	05/12/2018	05/12/2018	05/12/2018	05/12/2018	No	No	No	No	RECOMANAT
Canet d'Adri	21/06/2012	RECOMANAT	21/07/2004	No	RECOMANAT	OBLIGAT	No	No	No	No	OBLIGAT
Cassà de la Selva	28/02/2020	28/02/2020	28/02/2020	13/06/2013	28/02/2020	28/02/2020	No	No	No	No	28/02/2020
Celrà	27/11/2011	27/11/2011	27/11/2011	27/11/2011	27/11/2011	27/11/2011	27/11/2011	OBLIGAT	No	No	OBLIGAT
Cervià de Ter	25/05/2006	RECOMANAT	25/05/2006	25/05/2006	25/05/2006	10/07/2008	No	No	No	No	RECOMANAT
Flaçà	17/12/2009	RECOMANAT	17/12/2009	17/12/2009	17/12/2009	17/12/2009	No	No	No	No	RECOMANAT
Fornells de la Selva	27/11/2014	20/10/2011	27/11/2014	27/11/2014	20/10/2011	27/11/2014	26/04/2007	No	No	No	RECOMANAT
Girona	25/05/2017	25/05/2017	25/05/2017	25/05/2017	25/05/2017	25/05/2017	25/05/2017	25/05/2017	25/05/2017	OBLIGAT	OBLIGAT
Juià	05/07/2006	22/10/2009	05/07/2006	05/07/2006	06/05/2008	06/05/2008	No	No	No	No	OBLIGAT
Llagostera	10/07/2008	25/04/2013	10/07/2008	10/07/2008	10/07/2008	10/07/2008	No	No	No	No	RECOMANAT
Llambilles	04/10/2012	20/10/2011	04/10/2012	No	04/10/2012	20/10/2011	No	No	No	No	RECOMANAT
Madremanya	18/12/2008	20/10/2011	17/12/2009	No	No	RECOMANAT	No	No	No	No	RECOMANAT
Quart	No	21/06/2007	03/10/2013	06/11/2003	29/04/2010	03/10/2013	No	No	No	No	OBLIGAT
Salt	05/07/2006	18/02/2010	05/07/2006	05/07/2006	05/07/2006	18/02/2010	No	No	OBLIGAT	No	OBLIGAT
Sant Andreu Salou	18/12/2008	RECOMANAT	OBLIGAT	OBLIGAT	OBLIGAT	OBLIGAT	No	No	No	No	RECOMANAT
Sant Gregori	06/07/2005	11/06/2015	11/06/2015	11/06/2015	11/06/2015	11/06/2015	No	No	11/06/2015	No	RECOMANAT
Sant Joan de Mollet	18/12/2008	RECOMANAT	No	OBLIGAT	RECOMANAT	OBLIGAT	No	No	OBLIGAT	No	RECOMANAT
Sant Jordi Desvalls	14/02/2008	RECOMANAT	14/02/2008	14/02/2008	14/02/2008	14/02/2008	No	No	14/02/2008	No	RECOMANAT
Sant Julià de Ramis	21/12/2005	18/12/2008	21/12/2005	21/12/2005	21/12/2005	18/12/2008	No	No	21/12/2005	OBLIGAT	RECOMANAT
Sant Martí de Llémena	05/07/2006	RECOMANAT	05/07/2006	No	RECOMANAT	OBLIGAT	No	No	No	No	OBLIGAT
Sant Martí Vell	27/11/2014	20/10/2011	20/10/2011	OBLIGAT	20/10/2011	20/10/2011	No	No	OBLIGAT	No	OBLIGAT
Sarrià de Ter	20/12/2007	20/12/2007	20/12/2007	20/12/2007	20/12/2007	20/12/2007	No	No	No	OBLIGAT	RECOMANAT
Vilablareix	25/05/2006	14/09/2016	14/09/2016	14/09/2016	14/09/2016	14/09/2016	14/09/2016	No	14/09/2016	No	RECOMANAT
Viladasens	15/12/2006	18/12/2008	15/12/2006	OBLIGAT	RECOMANAT	18/12/2008	No	No	No	No	RECOMANAT

Font: Servei Territorial a Girona del Departament d'Interior

2.2.4. Plans Específics

Els riscos considerats específics per la Comissió de Protecció Civil de Catalunya (emergències en conduccions de substàncies perilloses, emergències en àrees de pública concurrència –piro musicals, correfocs i concerts, fluències, sequeres, etc.) es tradueixen a escala municipal en Plans d'Actuació Municipal per a cada risc, en cas que el municipi es vegi afectat per aquest.

Tipus Riscos específics:

- Municipis amb indústria amb substàncies perilloses (sense PEE).
- Conduccions (gas, aigua)
- Piro musicals i correfocs (actes de pública concurrència) organitzats per l'ajuntament no afectats pel Decret 30/2015.
- Concerts (actes de pública concurrència) organitzats per l'ajuntament.
- Mercats i fires no afectats pel Decret 30/2015.
- Activitats extraordinàries organitzats per l'ajuntament i no afectades pel Decret 30/2015
- Sequeres.

Actualment, a la comarca del Gironès, alguns municipis disposen de Plans Específics Municipals per a actes de pública concurrència.

ESDEVENIMENT	Municipi	Any de redacció
PLA D'AUTOPROTECCIÓ FIRA COMARCAL DE PRIMAVERA	CAMPLLONG	2012
PLA D'AUTOPROTECCIÓ DE LA FESTA MAJOR	CAMPLLONG	2012
PLA D'AUTOPROTECCIÓ DE LA FESTA MAJOR	CASSÀ DE LA SELVA	2014
PLA D'AUTOPROTECCIÓ DE LA FIRA DEL PA I LA XOCOLATA	SANT GREGORI	2015
ACTUALITZACIÓ I REVISIÓ PAU FESTA MAJOR DE CASSÀ	CASSÀ DE LA SELVA	2016
PAU DE LA FESTA MAJOR	VILABLAREIX	2018
PAU DE LA FESTA MAJOR	SANT GREGORI	2018

El Servei de Protecció Civil assessorarà i comunicarà als municipis de quins PE estan obligats o recomanats a elaborar.

2.3. PLANS D'AUTOPROTECCIÓ

Plans d'Autoprotecció per a empreses, centres, instal·lacions i activitats

Els Plans d'Autoprotecció (PAU) són eines de gestió que defineixen el sistema de resposta d'una activitat, centre, edifici o establiment a les emergències que puguin danyar o posar en perill a les persones o als altres elements que en formen part.

Llocs o edificis, entre altres, de pública concurrència com espectacles, establiments industrials, centres educatius, espectacles esportius, urbanitzacions, centres sanitaris, establiments turístics... són susceptibles d'elaborar un PAU.

En data de 3 de març de 2015, es va dictar el *Decret 30/2015 (que derogava l'anterior Decret 82/2010)* pel qual s'aprova el catàleg d'activitats i centres obligats (tant públics com privats) a adoptar mesures d'autoprotecció i en fixa el contingut d'aquestes mesures, per part del Departament d'Interior, Relacions Institucionals i Participació de la Generalitat de Catalunya.

Aquest Decret pretén reglamentar les activitats o espais (tant públics com privats) que han d'adoptar mesures d'autoprotecció, entre les quals l'elaboració de plans d'autoprotecció (PAU) i la seva gestió per mitjà de la plataforma electrònica HERMES.

Dues tipologies diferents d'activitats:

- D'interès per la protecció civil de Catalunya (Annex I): aquelles de molt alt risc i que han de passar per la Comissió de Protecció Civil de Catalunya.
- D'interès per la protecció civil local (Annex II): passen el tràmit administratiu per l'ajuntament.

El Consell Comarcal impulsarà l'elaboració i implantació d'aquests PAU, especialment en aquells edificis públics, i s'encarregarà que aquests PAU es vagin incorporant als PAM municipals per tal d'assegurar la interfase entre aquests. Tanmateix el Consell Comarcal haurà de garantir que tinguin còpia d'aquests PAU els grups d'intervenció dels plans superiors.

Plans aprovats i homologats:

Des del Consell Comarcal s'han elaborat els següents PAU:

EDIFICI	Municipi	Any de redacció
PLA D'AUTOPROTECCIÓ DE L'ESCOLA BRESSOL	CAMPLLONG	2011
PLA D'AUTOPROTECCIÓ DEL LOCAL SOCIO-CULTURAL	LLAMBILLES	2011
PLA D'AUTOPROTECCIÓ DE L'ESCOLA BRESSOL	SANT GREGORI	2011
PLA D'AUTOPROTECCIÓ DE L'ESCOLA BRESSOL	QUART	2011
PLA D'AUTOPROTECCIÓ DEL LOCAL SOCIAL	QUART	2011
PLA D'AUTOPROTECCIÓ DELS LOCALS SOCIALS	CAMPLLONG	2011
PLA D'AUTOPROTECCIÓ DE L'ESCOLA BRESSOL " EL CARRILET"	BESCANÓ	2012
PLA D'AUTOPROTECCIÓ DEL PAVELLÓ	QUART	2012
PLA D'AUTOPROTECCIÓ DEL MUSEU DE LA TERRISSA	QUART	2012
PLA D'AUTOPROTECCIÓ DE L'ESCOLA BRESSOL "BESCANONINS"	BESCANÓ	2012
PLA D'AUTOPROTECCIÓ ESCOLA BRESSOL COLORAINES	FORNELLS DE LA SELVA	2012
PLA D'AUTOPROTECCIÓ DEL CENTRE CÍVIC LA SITJA	FORNELLS DE LA SELVA	2012
PLA D'AUTOPROTECCIÓ DEL PAVELLÓ MUNICIPAL	BESCANÓ	2012
PLA D'AUTOPROTECCIÓ / PEM CENTRE CÍVIC I PISTA	VILADASENS	2012
PLA D'AUTOPROTECCIÓ DEL PAVELLÓ MUNICIPAL	CANET D'ADRI	2013
PLA D'AUTOPROTECCIÓ DEL PAVELLÓ MUNICIPAL	SANT JORDI DESVALLS	2013
PLA D'AUTOPROTECCIÓ DEL CENTRE CÍVIC LA PINEDA	SANT GREGORI	2013
PLA D'AUTOPROTECCIÓ DEL PAVELLÓ MUNICIPAL	SANT JOAN DE MOLLET	2014
PLA D'AUTOPROTECCIÓ LLAR D'INFANTS ELS TAPS	CASSÀ DE LA SELVA	2014
PLA D'AUTOPROTECCIÓ LLAR D'INFANTS EL TREN PETIT	FLAÇÀ	2014
PLA D'AUTOPROTECCIÓ DEL PAVELLÓ	QUART	2016

El Servei de Protecció Civil assessorarà i comunicarà als municipis de quins PE estan obligats o recomanats a elaborar.

2.4. ANÀLISI DE LA PROBLEMÀTICA D'ELABORACIÓ DEL PLANEJAMENT MUNICIPAL

Des del Consell Comarcal del Gironès, i mitjançant conveni amb els municipis de la comarca, s'han elaborat o es troben en fase revisió-actualització els plans de protecció municipals.

La realització d'aquests plans ha permès extreure les següents conclusions:

- Existeixen molt municipis a la comarca que tot i disposar d'un territori extens disposen de pocs mitjans per la seva gestió municipal.
- La Protecció Civil es considera com un servei poc desenvolupat fins al moment
- Existeixen insuficients ajuts econòmics de la Generalitat de Catalunya per intentar mantenir una estructura de protecció civil municipal o comarcal.

Fruit d'aquest anàlisi, es considera convenient la realització d'una estructura comarcal estable en matèria de protecció civil per tal de facilitar el suport tècnic en el manteniment de la planificació municipal, tot i que resulta difícil aconseguir el finançament per fer-ho.

3- ESTRUCTURA I ORGANITZACIÓ DE LA PREVENCIÓ I LA PLANIFICACIÓ

L'objectiu d'aquest document és tractar totes les tasques i funcions relacionades en l'àmbit de la planificació municipal i de la prevenció, incloent així mateix, estudiar la possibilitat de formar i informar a la població.

3.1. ORGANITZACIÓ DE LA PROTECCIÓ CIVIL COMARCAL

Per tal d'acomplir amb els objectius, la secció de planificació i prevenció s'estructura en base a la Junta de Protecció Civil Comarcal, a la Comissió de Protecció Civil comarcal i a les estructures tècniques i polítiques respectives.

- Junta i Comissió de Protecció Civil Comarcal:

La Junta de PCC està previst que sigui l'òrgan impulsor de les tasques relacionades amb la prevenció i la planificació, que ha de marcar les directrius i les polítiques a seguir per part dels tècnics destinats a aquesta secció. La comarca del Gironès no disposa de Junta de Protecció Civil Comarcal.

No obstant, *segons acord de Ple del Consell Comarcal del Gironès, de data 28 de juliol del 2011*, es determina que sigui la Comissió Tècnica d'Avaluació Ambiental que assumeixi les atribucions de Comissió de Protecció Civil Comarcal, i les funcions com òrgan de caràcter consultiu, deliberant i coordinador, per tal de donar compliment a l'Article 13 del Decret 82/2010, de 29 de juny pel qual s'aprova el catàleg d'activitats i centres obligats a adoptar mesures d'autoprotecció, actualment derogat pel Decret 30/2015.

La Comissió està previst que sigui l'òrgan impulsor de les tasques relacionades amb activitats i centres obligats a adoptar mesures d'autoprotecció. Tal com diu la Llei de Protecció Civil, ha de ser un òrgan de caràcter consultiu, deliberant, coordinador i d'assistència i cooperació per als municipis.

Segons l'article 13 del Decret 82/2010, de 29 de juny, pel qual s'aprova el catàleg d'activitats i centres obligats a adoptar mesures d'autoprotecció i es fixa el contingut d'aquestes mesures, i atès que el consell comarcal disposa de comissió comarcal de protecció civil, les funcions d'homologació dels PAU per part dels municipis poden ser delegades en el consell comarcal corresponent. El fet que existeixi aquesta Comissió no vol dir que els municipis deixin de tenir les pròpies Comissions de Protecció Civil

municipals.

- Estructura tècnico-administrativa:

Els municipis de la comarca interessats han fet l'encàrrec al Consell Comarcal del Gironès per la redacció dels seus plans municipals. Dins el Consell Comarcal l'àrea encarregada de realitzar aquestes gestions és la de Serveis Tècnics. En l'actualitat els tècnics són coneixedors dels temes de protecció civil i porta a terme les diferents tasques d'assistència i suport en la previsió, la prevenció i la planificació. La figura del Tècnic de Protecció Civil Comarcal existirà, sempre i quan hi pugui haver una línia de subvenció que cobreixi aquestes despeses.

Al document d'*Annexes Generals. Directori telefònic*, es detallen les dades dels integrants de la Unitat Tècnica.

Funcions:

Les funcions adjudicades a l'estructura tècnica responen a les diferents tasques descrites en l'apartat 4 Assistència i Suport en la Previsió, la Prevenció i la Planificació del present document.

L'estructura tècnico-administrativa disposarà d'un horari d'atenció al públic per proporcionar, en la mesura del possible, la informació necessària a qui ho requereixi i s'ubicarà a:

Oficina	Consell Comarcal del Gironès C/ Riera de Mus, 1-A. 17003 Girona
Telèfon	972 21 32 62
Horari d'atenció al públic	De 9 a 14 h

3.2. ORGANITZACIÓ DE LA PROTECCIÓ CIVIL DELS MUNICIPIS

L'estructura i organització dels diferents municipis es troba recollida en els diferents Plans Bàsics i PAM's. Aquesta estructura segueix els models establerts pel Departament d'Interior, per la qual cosa no es considera oportú esmentar l'estructura de cadascun dels 27 municipis. De forma genèrica cal destacar les estructures de protecció civil següents:

Comissió de Protecció Civil: l'únic municipi que disposa de Comissió de Protecció Civil és Girona.

Municipis amb tècnic de protecció civil: No n'hi ha tècnic específic de protecció civil.

Personal de contacte de cada municipi amb el Consell Comarcal del Gironès, al document *d'Annexes Generals. Directori telefònic* es recullen les dades del personal de referència de cada municipi, s'adjunten les taules de dades de contacte dels alcaldes/esses de cada Ajuntament.

Associacions de voluntariat de protecció civil legalment constituïdes: Segons document *d'Annexes Generals. Directori telefònic*

4-ASSISTÈNCIA I SUPORT EN LA PREVISIÓ, LA PREVENCIÓ I LA PLANIFICACIÓ

L'objectiu d'aquest document es basa en donar suport als municipis en tots els àmbits referents a la prevenció, que permeten millorar de forma anticipada la coordinació dels agents actuants en cas d'emergència. Els diferents àmbits en els que el pla dóna assistència i suport es detallen a continuació.

4.1. ASSISTÈNCIA I SUPORT EN L'ELABORACIÓ DE PLANS

Malgrat l'existència d'aquest document cal tenir present que aquest pla mai substituirà cap pla municipal, i que tots els municipis per petits que siguin cal que realitzin o deleguin la realització dels seus propis plans, en funció de l'obligatorietat que estableixi la normativa per a cada municipi. Cal no oblidar els plans que la normativa recomana elaborar per a cada municipi i incentivar la seva redacció. L'objectiu essencial d'aquest apartat és doncs, tutelar i elaborar els plans que són delegats al Consell Comarcal del Gironès i fer-ne les actualitzacions i estudiar la possibilitat de fer la implantació dels diferents plans municipals delegats.

L'estructura tècnico-administrativa del pla és l'encarregada de redactar els plans municipals delegats. A més a més, des de l'entrada en vigor del Decret 82/2010, el Consell Comarcal ofereix, des de l'àrea de Serveis Tècnics, amb tècnics acreditats, la possibilitat de redactar els plans d'autoprotecció de les activitats i instal·lacions dels municipis que ho sol·licitin.

4.1.1 Assistència i suport en els plans municipals i d'autoprotecció

Tipus d'assistència:

- El tècnics acreditats de Protecció Civil de l'àrea de Serveis Tècnics assessoren els tècnics municipals de la comarca i elaboren els plans delegats al Consell Comarcal del Gironès mitjançant la recollida de dades, les consultes i les visites al municipi en cas que aquest ho requereixi.
- El tècnic comarcal dóna suport també per la implantació dels plans.
- Es podrà sol·licitar informació que es troba a l'abast del pla comarcal, tal com cartografia.
- El tècnic de protecció civil comarcal, a petició dels municipis, podrà assistir a la gestió de les sol·licituds d'ajudes per a l'elaboració dels plans, realitzar l'elaboració dels mateixos i fer-ne el seguiment.

Criteris de prioritizació en el suport i la realització dels plans:

- 1) PAM's: de forma genèrica es prioritzen els PAM's en funció de la recurrència del risc a la comarca i de la possible afectació i danys a la població.
L'anàlisi detallat dels riscos de cada municipi permetrà acabar de definir quins plans cal prioritzar de forma més detallada i canviar l'ordre de prioritizació en cas de ser necessari.
- 2) PAU's: es prioritzarà la redacció dels plans en funció de la data d'entrada al Consell Comarcal de l'acceptació del pressupost de cada municipi i de la data en la què ha d'estar enllestit el PAU de l'activitat o instal·lació en concret.

Cal tenir present que la Llei 4/1997, de Protecció Civil, especifica que els plans s'han d'actualitzar anualment i fer-ne una revisió completa cada 4 anys.

Paral·lelament al seguiment dels Plans d'Actuació Municipal (PAM), i en tant aquests estiguin operatius també es redactaran els Plans d'autoprotecció per als edificis i urbanitzacions on sigui necessari, segons requeriments i exigències que es defineixin en matèria de protecció civil (en vigència Decret 82/2010, de 29 de juny, que aprova el catàleg d'activitats i centres obligats a adoptar mesures d'autoprotecció i fixa el contingut d'aquestes mesures).

4.2. RECURSOS EN L'ASSISTÈNCIA I EL SUPORT EN RELACIÓ ALS RISCOS

Les tasques assignades a l'estructura tècnico-administrativa en relació als riscos es basen en:

- Anàlisi genèric dels principals riscos dels diferents.
- Elaboració de mesures de prevenció.
- Difusió de tríptics per les campanyes d'informació preventiva.

El Servei Tècnic del Consell Comarcal del Gironès, en col·laboració amb el responsable de Protecció Civil a la província de Girona, és l'encarregat d'analitzar els riscos específics de cada municipi i d'aquesta manera assessorar i donar suport als ajuntaments a l'hora de decidir quins són els plans de protecció civil municipals que cal redactar obligatòriament, quins són recomanables i en quin ordre segons prioritats cal seguir el procés de redacció.

Per altra banda, hi ha diferents entitats a la comarca del Gironès que realitzen actuacions preventives davant possibles riscos per a la població, sempre depenent del risc i de les seves competències.

Per a la prevenció del risc d'incendis forestals les entitats que anualment realitzen actuacions preventives són:

- Departament de Territori i Sostenibilitat (DTES).

Les actuacions que realitzen aquesta entitat bàsicament són la neteja i desbrossada de diferents camins a la comarca, mitjançant un tractor amb braç desbrossador adaptat o altra maquinària manual adaptada. Es prioritzen els camins amb major freqüentació i que creuen major massa forestal al seu pas. Una altra actuació que es realitza és algun tractament de millora forestal, com estassades de sotabosc o millores de l'estructura arbòria de les masses forestals.

Per al risc d'inundacions les entitats que realitzen actuacions preventives són:

- Agència Catalana de l'Aigua (ACA)

Les actuacions que realitza aquesta entitat bàsicament són la neteja de lleres i el condicionament dels trams més perillosos dels rius (trams urbans especialment).

Per al risc de nevades les entitats que realitzen actuacions preventives són:

- ADIF
- Aeroport de Girona

Que durant l'hivern activen algun dispositiu d'emergència.


L'assistència i suport en l'elaboració de la previsió i informació a la població serà permanent, dirigint aquestes tasques segons l'època de les campanyes i segons els riscos en cada municipi.

El Consell Comarcal del Gironès, serà l'encarregat de donar aquest assessorament i suport als municipis, mitjançant un tècnic de protecció civil comarcal, plaça de treball que encara no s'ha definit ni creat actualment. Per ara les campanyes d'informació a la població les realitza directament el Departament d'Interior (DINT).

Campanyes i informació a la població:

Determinades situacions de risc són estacionals, sigui per motius inherents al mateix risc (com els condicionants meteorològics), sigui per motius derivats de l'increment temporal dels elements vulnerables. Per això, l'època i durada de les campanyes és variable segons el risc en qüestió. El calendari per dur a terme les següents campanyes de prevenció i d'informació a la població és el següent:

	gener	febrer	març	abril	maig	juny	juliol	agost	setembre	octubre	novembre	desembre
Revisió del programa d'activitats anuals												
Incendis forestals												
Inundacions												
Transport de mercaderies perilloses												
Nevades/Glaçades												
Festa Major de l'estiu												
Escoles												
...												

 Preparació de la campanya: planificació o actualització del pla, reunions prèvies i mesures

 Campanya d'informació a la població i planificació o actualització dels PAU

 Campanya i període de risc

Implantació dels plans:

Els documents en matèria de protecció civil municipal, perquè puguin ser operatius han de ser:

- Aprovats pel ple municipal
- Homologats per la Comissió de Protecció Civil de Catalunya
- Implantats per part de l'ajuntament

La implantació consisteix en el conjunt d'activitats que el municipi portarà a terme perquè els plans de protecció civil es puguin convertir en un document operatiu i eficaç.

La comarca del Gironès no disposa de cap organisme de predicció meteorològica, per la qual cosa tots els avisos d'emergències seran comunicats directament des del Departament d'Interior (DINT) al responsable del Pla d'assistència i suport (PAS).

4.3. ASSISTÈNCIA I SUPORT EN LA FORMACIÓ DELS AGENTS IMPLICATS EN LA GESTIÓ DE LES EMERGÈNCIES

S'estudiarà la possibilitat, en funció de les línies de subvenció del Departament d'Interior, que els tècnics del pla desenvolupin el programa de formació destinat al personal amb responsabilitat en els plans de protecció civil i implicat en les emergències, amb l'objectiu de millorar la resposta i l'operativitat en cas d'activació d'algun pla municipal.

En la formació es tracta de donar a conèixer la gestió de les emergències, els riscos naturals i els riscos tecnològics de la zona, les mesures a adoptar en la prevenció, en la planificació i elaboració de plans d'emergències, i respecte la operativitat, la coordinació de les emergències, procediments d'actuació, seguretat, comunicacions, etc.

La formació a d'anar adreçada, segons ordre de prioritització, a:

- Responsables dels plans.
- Personal dels ajuntaments implicats en les emergències.
- Tècnics dels ajuntaments.
- ADF's i altres grups actuants.

4.4. CONTROL I PLANIFICACIÓ D'ELEMENTS OPERATIUS

Els tècnics podrien ser els responsables de l'elaboració, l'actualització i la revisió dels elements operatius necessaris en cas d'emergència.

Funcions que podrien tenir:

- Seguiment de l'estat de les infraestructures d'emergències: hidrants, punts d'aigua, etc.
- Elaboració de cartografia d'emergències.
- S'estudiaria la possibilitat de la creació del fons comarcal de recursos: es vetllaria per l'adquisició de material d'emergències que estaria disponible pels municipis adscrits al pla en cas de sinistre. El material adquirit passaria a ser propietat del Consell Comarcal del Gironès que el gestionaria a través del tècnic del PAS.
- Actualització de la base de dades de recursos comarcals en cas d'emergència.

D'altres serveis que s'ofereixen des del Consell Comarcal del Gironès als municipis i que poden tenir una incidència directe en matèria d'emergències i protecció civil són els següents:

- Transport escolar
- Servei de menjador en centres educatius
- Activitats esportives
- Recollida de residus
- Servei d'atenció domiciliària

PLA D'ASSISTÈNCIA I SUPORT COMARCAL
als municipis en matèria de Protecció Civil

COMARCA DEL GIRONÈS

DOCUMENT D'ASSISTÈNCIA I SUPORT
EN LES EMERGÈNCIES

Equip redactor SSTT CCGironès.

MARÇ 2020



ÍNDIX

1-INTRODUCCIÓ.....	3
2-DIRECCIÓ DE L'EMERGÈNCIA	4
3-ASSISTÈNCIA I SUPORT EN LES EMERGÈNCIES.....	5
3.1 ASSISTÈNCIA I SUPORT EN LES EMERGÈNCIES QUE AFECTEN A UN SOL MUNICIPI.....	5
3.2 ASSISTÈNCIA I SUPORT EN LES EMERGÈNCIES QUE AFECTEN A MÉS D'UN MUNICIPI.....	6
3.2.1 Tipus d'assistència i mecanismes per la prioritització en el suport als municipis.....	6
3.2.1.1 Tipus d'assistència i suport.....	6
3.2.1.2 Criteris de prioritització en el suport als municipis	7
3.3 ORGANITZACIÓ I EXECUCIÓ DE LES MESURES DE PROTECCIÓ A LA POBLACIÓ DEL/S MUNICIPI/S AFECTAT/S	7
3.4. SISTEMES D'AVÍS I INFORMACIÓ A LA POBLACIÓ	8
3.5. SUPORT A L'EVACUACIÓ, L'ACOLLIDA I L'AVITUALLAMENT A LA POBLACIÓ DEL/S MUNICIPI/S AFECTAT/S	8
3.5.1 Evacuació.....	8
3.5.2 Allotjament.....	9
3.5.3 Avituallament	9
3.6 ASSISTÈNCIA I SUPORT EN LA GESTIÓ DELS MITJANS I RECURSOS.....	9
3.6.1 Tipus de recursos.....	9
3.6.2 Gestió dels recursos.....	9
3.6.3 Gestió econòmica dels recursos.....	9
4-ESTRUCTURA I ORGANITZACIÓ PER L'ASSISTÈNCIA I SUPORT EN L'EMERGÈNCIA.....	11
5-CENTRE DE COORDINACIÓ D'EMERGÈNCIES COMARCAL	11

1-INTRODUCCIÓ

L'objectiu del document és establir els mecanismes d'actuació en cas d'emergència per part del suport tècnic comarcal i dels grups que depenen del pla per tal de donar assistència i suport als ajuntaments de la comarca. El document està format per quatre apartats. En els dos primers s'estableixen les bases de la direcció de l'emergència i les funcions incloses referents a l'assistència i suport als municipis. En les seccions 3 i 4 s'estableix l'estructura necessària per a poder desenvolupar les funcions definides en el present document.

2-DIRECCIÓ DE L'EMERGÈNCIA

Segons l'article 48 de la Llei de Protecció Civil, l'Alcalde és l'autoritat local superior de protecció civil, sens perjudici de les funcions del Conseller o Consellera d'Interior, relacions Institucionals i Participació en el cas d'activació d'un pla de la Generalitat de Catalunya (Infocat, Neucat, inuncat, Sismicat, etc.). Així doncs, la direcció d'una emergència municipal en qualsevol sinistre serà dels Alcaldes/Alcaldesses, sempre i quan no s'activi un pla autonòmic.

Cal recordar, que d'acord amb el punt 2 de l'article 50 de la Llei 4/1997 de Protecció Civil de Catalunya, l'objectiu del pla és prestar suport, assistència i cooperació a les funcions municipals de protecció civil, i en cap cas substituir les funcions dels municipis i dels seus responsables.

Així, per un correcte funcionament del Pla d'Assistència i Suport (PAS) es defineix un responsable del mateix, que no ha de dirigir els Alcaldes/esses ni els membres del pla. Les funcions que ha de desenvolupar són:

- Vetllar perquè el pla PAS funcioni correctament.
- Assegurar que l'assistència i suport que es doni, en la mesura dels recursos, tant als Alcaldes/esses com als actuants, sigui la correcta.

Nom	Càrrec
Responsable del PAS	President del Consell Comarcal del Gironès
Substitut del Responsable del PAS	Vicepresident del Consell Comarcal del Gironès
Tècnic de protecció civil comarcal	Gerent

Pels municipis que integren el PAS, els responsables municipals que en tots els casos són els/les alcaldes/esses.

3-ASSISTÈNCIA I SUPORT EN LES EMERGÈNCIES

En aquest apartat es defineixen els mecanismes per donar suport als municipis en cas d'haver-hi una emergència, per realitzar els avisos a la població, les mesures de protecció als afectats, l'evacuació-confinament, l'acollida, l'avituellament, etc.

3.1 ASSISTÈNCIA I SUPORT EN LES EMERGÈNCIES QUE AFECTEN A UN SOL MUNICIPI

Si el municipi no pot fer front a l'emergència o necessita suport tècnic en alguna situació de risc concret, el director del Pla d'Actuació Municipal (PAM), que recau sempre en la figura de l'Alcalde/essa, pot sol·licitar l'assistència i suport del Tècnic de protecció civil comarcal (figura encara no creada al Gironès). Una vegada s'ha notificat la situació al responsable del PAS, el tècnic passa a fer les tasques com si fos un recurs municipal més, estant a les ordres de l'Alcalde/essa corresponent.

Davant l'emergència caldrà que el municipi activi el PAM corresponent i creï el seu CECOPAL (Centre de Coordinació Operativa Local). Des del Consell Comarcal del Gironès s'oferirà l'assistència als municipis per tal que puguin desenvolupar correctament les tasques que els siguin assignades.

3.2 ASSISTÈNCIA I SUPORT EN LES EMERGÈNCIES QUE AFECTEN A MÉS D'UN MUNICIPI

Si els municipis afectats no poden fer front a l'emergència els directors/es dels plans d'emergència municipals (Alcaldes/esses), rebran l'assistència dels serveis del Consell Comarcal.

Una vegada s'ha notificat la situació al responsable del Pla i aquest als respectius serveis, aquests passen a fer les tasques que requereixin els municipis afectats.

La ubicació del serveis que assisteixen l'emergència dependrà dels supòsits següents:

- En cas d'estar davant d'una emergència d'àmbit comarcal, és a dir que afecta a la majoria dels municipis de la comarca, s'establirà com a ubicació habitual la Sala de Plens del Consell Comarcal del Gironès, situada a la seu del carrer Riera de Mus, 1 A.
- En cas d'estar davant d'una emergència que afecta a un sector concret de la comarca, localitzada en uns municipis determinats, s'estudiarà la possibilitat que els serveis d'atenció comarcals afectats es desplacin a algun dels municipis afectats, constituint un centre de suport.

No obstant, en funció de les característiques de cada emergència, la ubicació podria variar depenent dels criteris que el serveis d'atenció comarcals i els

responsables municipals considerin més oportuns per donar un suport adequat a l'emergència.

3.2.1 Tipus d'assistència i mecanismes per la prioritització en el suport als municipis

3.2.1.1 Tipus d'assistència i suport

El Consell Comarcal del Gironès, mitjançant el Pla d'Assistència i Suport (PAS) amb els seus responsables polítics i tècnics, en cas d'emergència donarà suport als municipis de la següent manera:

- a) Suport amb els serveis del Consell Comarcal per facilitar la presa de decisions.
- b) Suport logístic als municipis per fer front a les necessitats derivades de l'emergència.
- c) Suport als grups d'actuants integrats en els PAM's municipals per a l'execució de les tasques definides en els PAM's.
- d) Suport logístic a la resta de grups d'actuants que ho sol·licitin.
- e) Cessió i coordinació dels recursos comarcals.

3.2.1.2 Criteris de prioritització en el suport als municipis

En cas que l'emergència origini unes demandes per sobre de les capacitats d'atenció dels serveis del Consell, caldrà que aquest prioritzi les actuacions en els municipis més afectats.

Aquesta prioritització en el suport als municipis es decidirà per part del responsable del PAS i dels responsables de les àrees afectades, en funció del tipus d'emergència, de la simultaneïtat i en base als criteris que es presenten a continuació:

- a) En cas d'haver-hi diferents emergències simultànies es prioritzarà:
 1. La que suposi un risc més important per les persones.
 2. La que requereixi atenció a víctimes o familiars de les víctimes.
 3. La que pugui ocasionar un dany important a béns immobles.
 4. La que pugui ocasionar un dany important al medi ambient. En aquest cas es prioritzarà l'afectació a espais d'interès natural i espais Xarxa Natura 2000.
- b) En cas que una emergència afecti a varis municipis, es considerarà:
 1. Els criteris exposats anteriorment
 2. En igualtat del criteri 1, es considerarà:
 - Municipis més directament afectats per les emergències.
 - Municipis amb menor recursos municipals per fer-hi front.
 - Municipis amb major nombre de població directament implicada.

A banda d'aquests criteris, cal tenir en compte que en tots els sinistres es valorarà la situació i la capacitat real de donar suport a les emergències de la manera que es consideri més convenient.

El Tècnic de protecció civil comarcal podrà sol·licitar el suport del Centre de Coordinació d'Emergències de Catalunya (CECAT) per cobrir les demandes dels Ajuntaments que sobrepassin els recursos de la comarca.

3.3 ORGANITZACIÓ I EXECUCIÓ DE LES MESURES DE PROTECCIÓ A LA POBLACIÓ DEL/S MUNICIPI/S AFECTAT/S.

Les mesures de protecció es basen en les actuacions de confinament, evacuació i informació a la població. De forma genèrica es defineix la funció que podrien desenvolupar els serveis del Consell Comarcal del Gironès afectats en cas d'emergència per cadascuna de les diferents actuacions:

- Confinament: ajudaran a informar a la població afectada i a donar-los assistència en cas necessari
- Evacuació: s'estudiarà la possibilitat de proporcionar vehicles pel trasllat i ajudaran a gestionar els llocs d'acollida.
- Informació: en la mesura del possible donaran tota la informació necessària per una correcta gestió de l'emergència.

L'assistència es basarà en donar suport al desenvolupament dels PAM's dels municipis on ja estan previstes aquestes actuacions.

Les zones que necessiten protecció es definiran d'acord amb la localització i les característiques de cada emergència.

Per tant, les actuacions de confinament, evacuació i informació aniran supeditades a l'emergència que es produeixi i a les ordres que estableixin els grups d'intervenció (Bombers) i ordre (Mossos d'Esquadra i Policia Local) i d'acord amb el director/a del PAM del/s municipi/s afectat/s.

3.4. SISTEMES D'AVÍS I INFORMACIÓ A LA POBLACIÓ

Els sistemes d'avís i mitjans d'informació que s'utilitzaran per informar a la població es basaran en:

- Sistemes d'avís previstos pels Ajuntaments en els PAM's.
- Notificacions d'alerta a la població de forma escrita a través de BAN's municipals.
- Notificacions a través de mitjans de comunicació per part dels responsables municipals. Generalment a través de les emissores de ràdio més freqüents i dels municipis més grans
- Notificacions a través de la web del Consell Comarcal i de les diferents webs dels municipis de la comarca.

Catalunya Ràdio	102.2 i 92.9 FM
Catalunya Informació	104.8 FM
Ràdio Bisbal	107.4 FM
Ràdio Salt	97.7 FM
Ràdio Activitat Vilablareix	107.5 FM
Ràdio St. Gregori	107.9 FM
Ràdio Bonmatí St. Julià de Llor i Bonmatí	107.1 FM
COMRadio Girona	92.7 FM
Ràdio local Cassà de la Selva	103.1 FM
Ràdio local Quart	101.0 FM

3.5. SUPORT A L'EVACUACIÓ, L'ACOLLIDA I L'AVITUALLAMENT A LA POBLACIÓ DEL/S MUNICIPI/S AFECTAT/S

3.5.1 Evacuació

Les vies que s'utilitzaran en cas que s'hagi d'evacuar algun municipi o algun indret concret dins del terme municipal, han d'estar previstes en els diferents PAM's i PAU's municipal i per tant, no es defineixen en aquest apartat per a cadascun dels municipis de la comarca.

En cas d'evacuació el Cap del Grup Local d'Ordre i Avisos a la Població del/s municipi/s afectats seguirà els següents passos:

- Ha de determinar conjuntament amb l'alcalde i el cap de Bombers la zona a evacuar.
- Ha de consultar el punt 5.1.4 dels plans d'actuació municipal sobre la quantitat i el tipus de població, les necessitats de mitjans,...
- Ha de determinar conjuntament amb l'alcalde i el responsable del Grup local logístic, el centre d'acollida corresponent. (Consulteu el capítol 5.1.4. de cada pla d'actuació municipal)
- Ha d'executar l'evacuació.
- Ha d'establir el missatge i determinar les rutes d'avís i evacuació. (Consulteu el capítol 5.1.4 i l'annex 1 dels PAMs)
- Ha de mobilitzar, en cas necessari, els mitjans de transport necessaris per a l'evacuació.
- Ha de preveure la vigilància de les zones evacuades.

Caldrà utilitzar les vies prioritzades en el PAM's o en absència d'aquest, aquelles que presentin millors característiques (doble sentit de circulació si n'hi ha, paviment en bon estat,...) i d'acord amb les indicacions dels membres dels grups d'ordre (Mossos d'Esquadra, Policia Local, etc.).

3.5.2 Allotjament

Els recursos municipals i centres d'acollida per fer front a les emergències han d'estar recollits en els respectius PAM's, i seran els primers a ésser utilitzats. En cas de necessitar més recursos per a l'allotjament de les persones evacuades s'utilitzaran, en la mesura del possible els recursos comarcals. En tot cas es prioritzarà l'allotjament als municipis més propers a la zona afectada.

3.5.3 Avituallament

Els recursos municipals per fer front a les emergències han d'estar recollits en els respectius PAM's, i seran els primers a ésser utilitzats. En cas de necessitar més recursos per a l'avituallament de la població el responsable del Consell Comarcal del Gironès vetllarà per establir el servei.

3.6 ASSISTÈNCIA I SUPORT EN LA GESTIÓ DELS MITJANS I RECURSOS

3.6.1 Tipus de recursos

Els recursos disponibles a la comarca en cas d'emergència es poden dividir en:

- Recursos municipals propis: Són tots els recursos municipals que disposa el municipi afectat per fer front a les emergències. Aquests recursos han d'estar recollits en els respectius PAM's, i sempre seran els primers a ésser utilitzats en cas d'emergència en el municipi.
- Recursos de municipis no afectats: En cas de necessitar un major nombre de recursos que els existents en el municipi no afectat, o de no disposar d'alguns dels que es requereixen, el responsable del PAS (amb el vist-i-plau del municipi afectat) podrà sol·licitar l'ajuda als municipis no implicats per a la prestació dels seus recursos.
- Recursos del Consell Comarcal del Gironès: El Consell Comarcal podrà demanar subvencions per tal d'adquirir material i recursos necessaris en cas d'emergència. Aquest fons de material comarcal estarà disponible per als municipis de la comarca en cas que aquests no hi puguin fer front amb els seus recursos municipals.
- Recursos externs: Seran tots aquells recursos que sol·licitaran o bé els Ajuntaments afectats, o bé les àrees afectades del Consell Comarcal, que provindran d'empreses i entitats privades

3.6.2 Gestió dels recursos

La gestió dels mitjans i recursos en cas de sinistre es realitzarà en funció de si l'emergència afecta a:

- Un únic municipi:
El municipi afectat podrà disposar dels serveis i recursos del Consell Comarcal que podran ser utilitzats pels municipis.
- A més d'un municipi:
Els recursos disponibles del Consell Comarcal o dels altres municipis es distribuiran segons les decisions de la Unitat Tècnica en funció de cada emergència i en base als criteris següents:
 - Municipis més directament afectats per l'emergència
 - Municipis amb menor recursos municipals
 - Municipis amb major nombre de població directament implicada.

Aquests criteris seran valorats en funció de cada emergència per la Unitat Tècnica de protecció civil comarcal que decidirà en última instància la millor distribució dels recursos en cada cas.

3.6.3 Gestió econòmica dels recursos

La gestió econòmica dels recursos variarà en funció de la seva naturalesa:

- Recursos de municipis no afectats:
 - Els Ajuntaments no afectats cediran els recursos de manera gratuïta.
 - Els Ajuntaments afectats es faran càrrec de les despeses derivades del seu ús (combustible, reparacions,...). Tot el material que se'ls hagi cedit serà reposat, per l'Ajuntament que l'hagi utilitzat, en cas de ser malmès o en cas de pèrdua.
- Recursos externs:
 - Els responsables del PAS i el Tècnic de protecció civil comarcal, a petició dels municipis afectats, podran fer la sol·licitud a empreses que disposin del material que es requereix.
 - Els Ajuntaments afectats es faran càrrec de la factura derivada de l'ús o el consum dels recursos sol·licitats.

Els mitjans i recursos municipals disponibles, es troben recollits als *Annexes generals* d'aquest Pla d'Assistència i Suport (PAS).

4-ESTRUCTURA I ORGANITZACIÓ PER L'ASSISTÈNCIA I SUPORT EN L'EMERGÈNCIA

L'estructura comarcal del Consell Comarcal del Gironès per tal de donar suport en cas d'emergència s'organitza a partir de les diferents àrees del Consell, quedant integrada per

- El tècnic/a de Protecció Civil Comarcal
- Personal de suport de les diferents àrees del Consell Comarcal del Gironès, en cas que la gravetat de l'emergència ho requereixi. (*Annexes generals*)

5-CENTRE DE COORDINACIÓ D'EMERGÈNCIES COMARCAL

De moment no està previst posar en funcionament el Centre de Coordinació d'Emergències Comarcal.

PLA D'ASSISTÈNCIA I SUPORT COMARCAL

als municipis en matèria de Protecció Civil

COMARCA DEL GIRONÈS

**DOCUMENT D'ASSISTÈNCIA I SUPORT
EN EL RETORN A LA NORMALITAT**

Equip redactor SSTT CCGironès.

MARÇ 2020



ÍNDEX

1-INTRODUCCIÓ	3
2-ESTRUCTURA TÈCNICA I ORGANITZACIÓ PER L'ASSISTÈNCIA I SUPORT PER A FER POSSIBLE EL RETORN A LA NORMALITAT.....	4
2.1 RECUPERACIÓ.....	4
3-IDENTIFICACIÓ I AVALUACIÓ DELS DANYS I PERJUDICIS PRODUÏTS.....	5
3.1 INTERVENCIÓ DIRECTES: ADOPCIÓ DE MESURES PER AL RETORN A LA NORMALITAT	6
3.2. INTERVENCIÓ INDIRECTES: MESURES DE RETORN A LA NORMALITAT D'ALTRES ADMINISTRACIONS	6
4-AJUDES I SUBVENCIONS.....	7
4.1 GESTIÓ PER DEMANAR AJUDES I SUBVENCIONS	7
4.2. INFORMACIÓ A LA POBLACIÓ SOBRE AJUDES I SUBVENCIONS.....	8

1-INTRODUCCIÓ

L'objectiu del document és establir l'estructura tècnica que durà a terme les tasques de suport al retorn a la normalitat així com especificar les seves funcions per tal que aquestes tasques siguin el més eficaces possibles. El document està format per tres apartats on s'hi indica: primerament, la composició dels tècnics destinats a les tasques de retorn a la normalitat; en segon lloc, el procediment d'identificació dels danys i el tipus d'intervencions; i, finalment, la forma de gestió de les ajudes i subvencions.

2-ESTRUCTURA TÈCNICA I ORGANITZACIÓ PER L'ASSISTÈNCIA I SUPORT PER A FER POSSIBLE EL RETORN A LA NORMALITAT

2.1 RECUPERACIÓ

El Consell Comarcal posarà a disposició dels municipis l'estructura tècnica necessària, donant l'assistència i el suport per a fer possible el retorn a la normalitat.

S'aprofitarà la mateixa estructura dels serveis que existeixen al Consell Comarcal del Gironès, que seran els encarregats de fer la recopilació de les dades dels danys que s'han produït i de proporcionar suport al ciutadà i a l'administració local perquè puguin fer les sol·licituds d'ajuda per restablir les zones afectades.

Nom	Càrrec
Responsable del PAS	President del Consell Comarcal del Gironès
Substitut del Responsable del PAS	Vicepresident del Consell Comarcal del Gironès
Tècnic de protecció civil comarcal	Gerent

En el retorn a la normalitat hi participaran:

- El Tècnic/a de Protecció Civil Comarcal.
- Personal de les diferents àrees del Consell Comarcal del Gironès en cas que sigui necessari.
- Responsables de cada municipi afectat que delegui l'Ajuntament i tècnics dels mateixos.
- Companyies de serveis bàsics implantades al territori (aigua, electricitat, gas, telèfon, etc.) que hagin quedat afectades per l'emergència.

Funcions (sempre i quan els municipis interessants ens ho demanin):

- Col·laborar en el suport i assistència en l'adopció de mesures per a la rehabilitació.
- Col·laborar en la identificació i avaluació general dels danys i perjudicis produïts: intervencions directes i indirectes.
- Col·laborar en les gestions per demanar ajudes i subvencions, en donar la informació a la població i a les administracions locals sobre les ajudes i subvencions, etc.

3-IDENTIFICACIÓ I AVALUACIÓ DELS DANYS I PERJUDICIS PRODUÏTS

El marc legal de les funcions de rehabilitació s'inscriu en la Llei 4/1997 de Protecció Civil de Catalunya, on defineixen en l'article 30 les actuacions de rehabilitació que han de dur a terme els poders públics:

1. Els poders públics, dins llurs competències, han de restablir els serveis essencials per a la comunitat afectats per una catàstrofe o una calamitat.
2. Els poders públics han de col·laborar recíprocament en les tasques de rehabilitació, de restauració i de retorn a la normalitat. De manera especial, el Govern i les administracions supramunicipals han de prestar assistència als municipis per a elaborar i executar els plans de recuperació establerts per l'article 31.

El procediment per a la recopilació de les dades dels danys produïts ha de comprendre les tasques següents:

- Recull de dades: compilació de les dades referents als danys que s'han produït.
 - Delimitació geogràfica de l'àrea afectada.
 - Danys a la xarxa hospitalària i altres equipaments essencials, indústries, comerços i béns privats.
 - Estat de les infraestructures, vies de comunicació i xarxes de serveis bàsics.
 - Fenòmens associats (efecte dominó).
 - Estimació del número de víctimes.

- Localització genèrica dels elements afectats.
- Diferenciació dels danys en els que el retorn a la normalitat depèn de la intervenció directa o que depenen del retorn a la normalitat d'altres administracions.
- Delimitació dels danys produïts segons la seva titularitat (privats, municipals, Diputació, estatals).

Les fonts d'informació segons l'emergència seran: tècnics municipals; brigada d'obres; Policia Local; Mossos d'Esquadra; Bombers; companyies de serveis bàsics, d'aigua, de gas, d'electricitat i telèfons; serveis de transports públics i privats; gestors de carreteres; indústries i comerços dels municipis; serveis sanitaris; ADF's, etc.

Per tot això caldrà fer un informe que agrupi tots els danys causats per l'emergència i en la que s'especifiquin les actuacions que s'han dut a terme per a restablir la normalitat. Aquest informe l'haurà de redactar el Tècnic de protecció civil comarcal.

Cal tenir present que el peritatge dels danys produïts en qualsevol bé és responsabilitat del seu titular i que, per tant, l'hauran de dur a terme els tècnics municipals, els tècnics de les empreses i asseguradores, o les persones contractades per tals efectes.

3.1 INTERVENCIONS DIRECTES: ADOPCIÓ DE MESURES PER AL RETORN A LA NORMALITAT

Les intervencions directes són aquelles mesures que s'han d'adoptar directament per a la rehabilitació de danys, que depenen directament de la gestió municipal i comarcal:

- Eliminació dels perills.
- Acollida de la població
- Proveïment de recursos a la població
- Desenrunament, neteja i sanejament de les àrees afectades.
- Reparació dels danys en el mobiliari urbà.
- Restabliment dels serveis bàsics per la població.
- Condicionament d'urgència de les vies de comunicació.

En una primera instància, el personal destinat a fer les gestions perquè es realitzin les mesures de rehabilitació seran els integrants dels ajuntaments afectats.

En la mesura del possible, quan un municipi afectat no pugui fer front a les actuacions de retorn a la normalitat podrà rebre la col·laboració i ajuda de l'assistència dels serveis del Consell Comarcal del Gironès.

3.2. INTERVENCIIONS INDIRECTES: MESURES DE RETORN A LA NORMALITAT D'ALTRES ADMINISTRACIONS

Les intervencions indirectes són aquelles mesures que corresponen a adoptar a altres administracions: Comunitat Europea, Estat espanyol, Generalitat de Catalunya, Diputació de Girona, etc.

A Catalunya, l'administració pública que té les competències en matèria de protecció civil és la Generalitat de Catalunya.

El Responsable del Pla d'assessorament i suport (President del Consell Comarcal del Gironès) haurà de posar-se en contacte per via telefònica amb el Centre de Coordinació Operativa de Catalunya, CECAT.

El Tècnic de protecció civil comarcal del Gironès, si el municipi o municipis afectats així ho sol·liciten, pot col·laborar en informar als titulars de béns que han patit desperfectes i fer el seguiment de l'estat de les intervencions indirectes, a petició del titular, per assegurar una correcta execució de les mateixes.

4- AJUDES I SUBVENCIONS

És important que es coneguin les diferents tipologies d'ajudes i subvencions possibles; les característiques i condicions específiques associades a una declaració de zona d'actuació especial, de zona catastròfica, etc; i els procediments de finançament estipulats en cada cas per donar suport als particulars i Ajuntaments afectats.

La tipologia d'ajudes es pot classificar en funció de la seva naturalesa:

► **Permanents:**

- **Ajudes autonòmiques:** decretades per l'Ordre *GRI/376/2002 (DOGC, 3763)* pel qual s'estableixen les bases generals per a l'atorgament d'ajuts als ens locals en situacions excepcionals, d'urgència o derivades de catàstrofe.

No requereixen aprovació de convocatòria prèvia (art. 1) i s'han de sol·licitar en el termini de 20 dies a comptar des del dia en què es produeixi o s'evidenciï la necessitat d'actuació (art. 5).

- **Ajudes estatals:** el *Reial Decret 307/2005*, regula les subvencions en atenció a determinades necessitats derivades de situacions d'emergència o de naturalesa catastròfica.

Són subvencions de concessió directa a les que no s'aplica el règim de concurrència competitiva propi del procediment general. El termini de la sol·licitud és d'un mes a comptar des del dia següent a la data de finalització dels fets (art. 7.2).

► **Específiques:**

- Ajudes de les diferents administracions aprovades per una convocatòria prèvia en funció d'una emergència o adversitat determinada.

4.1 GESTIÓ PER DEMANAR AJUDES I SUBVENCIONS

En la mesura dels recursos possibles els serveis del Consell Comarcal del Gironès col·laboraran i ajudaran a fer les gestions oportunes per conèixer les ajudes existents per al retorn a la normalitat després de cada emergència concreta.

El responsable del Pla d'Assistència i Suport (PAS) i el Tècnic de protecció civil comarcal ho comunicaran als ajuntaments afectats a través del seu responsable municipal, l'Alcalde o Alcaldessa.

Els Ajuntaments afectats seran els encarregats de sol·licitar les diferents ajudes que es puguin demanar i podran comptar amb la col·laboració i assistència dels serveis comarcals per fer-ho.

Per una gestió més ràpida i eficient, el Consell Comarcal, en la mesura del possible, podrà sol·licitar les ajudes de forma conjunta dels diferents municipis afectats en cas que el procés de tramitació de la subvenció en concret ho permeti.

En cas que la sol·licitud conjunta no estigui permesa, el Consell facilitarà tota la informació que disposi al seu abast perquè cada Ajuntament pugui realitzar la petició per compte propi.

4.2. INFORMACIÓ A LA POBLACIÓ SOBRE AJUDES I SUBVENCIONS

Els Ajuntaments afectats proporcionaran la informació necessària a la població per tal que aquesta pugui demanar les ajudes i subvencions, mitjançant BAN's municipals, notes d'informació o d'atenció al públic.

L'equip del PAS traslladarà la informació necessària a l'ajuntament afectat a través del seu responsable municipal.

Cal recordar (i indicar a la població) que queden exclosos de les diferents ajudes, els béns assegurats.

Es disposarà, en la mesura que sigui possible, d'un horari d'atenció al públic per proporcionar tota la informació necessària a qui ho requereixi.

PLA D'ASSISTÈNCIA I SUPORT COMARCAL
als municipis en matèria de Protecció Civil

COMARCA DEL GIRONÈS

ANNEXES GENERALS

Equip redactor SSTT CCGironès. MARÇ 2020



ÍNDEX

1-DIRECTORI TELEFÒNIC	3
1.1 RESPONSABLES DEL PAS	3
1.2 DADES DELS INTEGRANTS DE LA UNITAT TÈCNICA	3
1.3 RECURSOS	3
1.4 PERSONAL DE REFERÈNCIA DE CADA MUNICIPI	19
1.5 ALTRES TELÈFONS D'INTERÈS	21
2-DESCRIPCIÓ DE LES ÀREES I SERVEIS DEL CONSELL COMARCAL QUE PODRIEN ESTAR AFECTATS PER LES EMERGÈNCIES	23
2.1 CONSORCI DE BENESTAR SOCIAL	23
2.2 ENSENYAMENT	24
2.3 JOVENTUT	78
2.4 MEDI AMBIENT	81
2.5 CONSELL ESPORTIU	86
2.6 SERVEIS TÈCNICS	86
2.7 AVITUALLAMENT	87
2.8 LLOCS D'ACOLLIDA.....	88
3-FITXES D'ACTUACIÓ DE LES ÀREES I SERVEIS QUE PODRIEN ESTAR AFECTATS PER LES EMERGÈNCIES.....	91
4-CARTOGRAFIA..	106

1-DIRECTORI TELEFÒNIC

1.1 RESPONSABLES DEL PAS

Responsables polítics i tècnics del Pla d'Assistència i Suport (PAS)

Nom	Càrrec	Telèfons de contacte
Joaquim Roca i Ventura	Responsable del PAS President del Consell Comarcal del Gironès	
Marc Puigtió i Rebollo	Substitut del Responsable del PAS Vicepresident del Consell Comarcal del Gironès	

1.2 DADES DELS INTEGRANTS DE LA UNITAT TÈCNICA

Nom	Càrrec	Telèfons de contacte
Sílvia Bartrolí Besalú	Tècnic de protecció civil comarcal	
No definit	Substitut del Tècnic de protecció civil comarcal	

1.3 RECURSOS

- **Vehicles i material mòbil a disposició del Consell Comarcal del Gironès en cas d'emergències.**

EMPRESA URBASER						
Tipus	Codi	Matrícula	Marca	Categoria	Base	Data d'alta
Vehicle d'inspecció	CG0001	5786 HCD	Renault	Kangoo	Riudellots	01/02/11
Camió ganxo amb grua	CG0002	4198 BRY			Riudellots	01/05/11
Camió ganxo amb grua	CG0003	5662 BRG			Riudellots	01/05/11
Camió ganxo amb grua	CG0004	4270 BRK			Riudellots	01/05/11
Camió ganxo amb grua	CG0005	4271 BRK			Riudellots	01/05/11
Camió ganxo amb grua	CG0006	5979 BHV			Riudellots	01/05/11
Camió recol·lector càrrega lateral	CG0007	8631GSD			Riudellots	01/05/11

Camió recol·lector càrrega lateral	CG0008	8637GSD			Riudellots	01/05/11
Camió recol·lector càrrega posterior	CG0009	7241 BPK			Riudellots	01/05/11
Furgoneta caixa oberta	CG0010	0615HDG	Iveco	Daily GNC	Riudellots	01/05/11
Furgoneta caixa oberta	CG0011	0616 HDG	Iveco	Daily GNC	Riudellots	01/05/11
Furgoneta caixa oberta	CG0012	0617 HDG	Iveco	Daily GNC	Riudellots	01/05/11
Furgoneta caixa oberta	CG0013	0614HDG	Iveco	Daily GNC	Riudellots	01/05/11
Furgoneta de neteja de contenidors	CG0014	7340 HCR	Iveco	Daily GNC	Riudellots	01/05/11
Camió recol·lector bicompartimentat	CG0015	2458 DLL	Renault	Gessink		01/03/11
Compactador mòbil	CG0016		Palvi	24 m3		01/04/11
Compactador mòbil	CG0017		Palvi	24 m3		01/04/11
Compactador mòbil	CG0018		Palvi	24 m3		01/04/11
Compactador mòbil	CG0019		Palvi	24 m3		01/04/11
Compactador mòbil	CG0020		Palvi	24 m3		01/04/11
Caixa oberta	CG0021		Tegui	20 m3		01/02/11
Caixa oberta	CG0022		Tegui	20 m3		01/02/11
Caixa oberta	CG0023		Tegui	20 m3		01/02/11
Caixa oberta	CG0024		Tegui	20 m3		01/02/11
Caixa oberta	CG0025		Tegui	24 m3		01/02/11
Caixa oberta	CG0026		Tegui	24m3		01/02/11
Caixa oberta	CG0027		Tegui	24 m3		01/02/11
Caixa oberta	CG0028		Tegui	24 m3		01/02/11
Caixa oberta amb plataforma elevadora	CG0029		Palvi	24 m3		01/05/11
Compactador estàtic	CG0030		Palvi	18 m3		08/03/11
Compactador estàtic	CG0031		Palvi	18 m3		08/03/11

Camió recol·lector càrrega posterior	RE0001	B 6750 PD	Iveco	Ros roca cros		01/08/10
Camió compactador amb grua	RE0005	2106 - FTL	Mercedes	Cayvol		01/08/10
Camió caixa oberta amb grua	RE0003	6298 BCZ	Iveco		Riudellots	01/08/10
Camió caixa oberta amb grua	RE0004	0075 BCM	Iveco		Riudellots	01/08/10
Camió recol·lector càrrega posterior	RE0005	8611BPF			Riudellots	02/01/12
Camió recol·lector càrrega posterior	RE0006	7401 BBB	Renault	Ros roca cros 20 m3	Riudellots	01/08/10

EMPRESA TIRGI						
Tipus	Codi	Matrícula	Marca	Categoria	Base	Data d'alta
Camió compactador CROSS		6098 CZB	Volvo	12 m3	Celrà	20/07/04
Camió IVECO compactador GRAU		2412 DWB	Iveco	18 m3	Celrà	11/01/06

EMPRESA URBASER						
Tipus	Codi	Matrícula	Marca	Categoria	Base	Data d'alta
Màquina de neteja viària		2097 BRL	SEMAT Jonsthon	6 m3	Riudellots	20/12/01
Màquina de neteja viària		7126 GRJ	CityFAN	6 m3	Riudellots	29/10/09

➤ **Empreses de transport escolar**

Empresa	Titular	Càrrec	Telèfon	Mail
Autocares Izaro, SA				
Autocars Calella, SL				
Autocars Calella, SL				
Autocars Coll Porqueres, SL				
Autocars Martí Pi, SA - AMPSA				
Autocars Roca de Salt, SL				
Autocars Roca de Salt, SL				
Autocars Xiberta, SL				
Barcelona Bus, SL				
Barcelona Bus, SL				
Circuitos Ruri SL				
Estarriol (AID La Jonquera)				
Estarriol Bus, SL				
Hispano Hilarienca, SA				
SARFA, SL				
SARFA, SL				
Estarriol Bus, SL				
SARFA, SL				
Taxis Bagot				
Taxis i Microbusos Balliu, SL				
Taxis i Microbusos Balliu, SL				
Transports Elèctrics Interurbans, SA				
Transports Elèctrics Interurbans, SA				
UTE TEISA-PACHECO				

➤ **Escoles/empreses encarregades del Servei de menjador**

Nom	Càrrec	Telèfons de contacte
Montse Rubirola i Vila	Responsable del Consell Comarcal del Gironès	
Sílvia Bartrolí Besalú	Gerent del Consell Comarcal del Gironès	

Escola	Responsable	Càrrec	Telèfon coordinador	Mail
CEE Font de l'Abella				
CEE Font de l'Abella				
CEE Font de l'Abella				
CEE Joan Riu				
CEE Joan Riu				
CEE La Maçana				
CEE La Maçana				
CEE La Maçana				
CEE Mare de Déu del Carme				
CEE Palau				
CEE Palau				
Escola Agustí Gifre				
Escola Agustí Gifre				
Escola Agustí Gifre				
Escola Aldric				
Escola Annexa				
Escola Annexa				
Escola Bordils				
Escola Bordils				
Escola Bordils				
Escola Domeny				
Escola Domeny				

Escola Domeny				
Escola Domeny				
Escola L'Aixart				
Escola L'Aulet				
Escola Les Falgueres				
Escola Marta Mata				
Escola Montserrat				
Escola Montserrat				
Escola Montserrat				
Escola Puig d'Arques				
Escola Taialà				
Institut Cassà de la Selva				
Institut Cassà de la Selva				
Institut Celrà				
Institut Ermessenda				
Institut Ermessenda				
Institut Ermessenda				
Institut Jaume Vicens Vives				
Institut Jaume Vicens Vives				
Institut Montilivi				
Institut Montilivi				
Institut Narcís Xifra i Masmitjà				
Institut Narcís Xifra i Masmitjà				
Institut Narcís Xifra i Masmitjà				
Institut Santiago Sobrequés i Vidal				
Institut Santiago Sobrequés i Vidal				
Institut Santiago Sobrequés i Vidal				
Institut Sarrià de Ter				

Institut Sarrià de Ter				
Institut Sarrià de Ter				
Institut Vall de Llémèna				
Institut Vall de Llémèna				
Institut Vall de Llémèna				
Institut Vilablareix				
Institut Vilablareix				
La Salle Cassà				
La Salle Cassà				
La Salle Cassà				
La Salle Cassà				
La Salle Girona				
La Salle Girona				
Les Alzines				
Les Alzines				
Sagrada Família				
Sagrada Família				
UPV ASTRID 21				
UPV ASTRID 21				
UPV ASTRID 21				
UPV FUNDACIÓ ASTRES				
UPV MIFAS				
UPV OXALIS				
UPV Taller Ocupacional Montilivi				
Vedruna				
CATERING VILANOVA, S.L.				
CATERING VILANOVA, S.L.				

EUREST COLECTIVIDADES, S.L.				
EUREST COLECTIVIDADES, S.L.				
SERHS FOOD SERVICES, S.L.				

➤ Instal·lacions juvenils

Nom	Adreça		Telèfons de contacte
CAN CABALLÉ	Estanyol (Bescanó)	66 places	972 442 693
MAS VILANNA	Vilanna (Bescanó)	40 places	972 442 693
ALBERG-RESIDÈNCIA CERVERÍ DE GIRONA	Girona	94 places	972 218 003
ALBERG-RESIDÈNCIA CAMPUS DE MONTILIVI	Girona	205 places	972 588 200
ALBERG-RESIDÈNCIA PARE CLARET DE GIRONA	Girona	79 places	972 201 876
CAN MAIOL	Sant Andreu Salou	72 places	972 190 206
CAN BELLVITGE	Sant Gregori	60 places	972 221 657
MAS SURO, S.C.	Cartellà (Sant Gregori)	70 places	972 428 278
RECTORIA de Sant Martí de Llémèna	Sant Martí de Llémèna	40 places	972 249 325
RECTORIA de Granollers de Rocacorba (<i>suspesa d'autorització</i>)	Sant Martí de Llémèna	46 places	972 249 325
EL BOSC DE LA MASSANA	Vilablareix	76 places	972 239 821
CAN SANS DE FELLINES	Fellines (Viladasens)	109 places	972 497 060

➤ Responsables en les activitats esportives

Nom	Càrrec	Telèfons de contacte
Elena Diaz Garcia	Responsable del Consell Esportiu del Gironès	
Sílvia Bartrolí Besalú	Gerent del Consell Comarcal del Gironès	

➤ Empreses gestió de residus

Nom	Càrrec	Telèfons de contacte
Montse Vilalta Nicuesa	Responsable àrea Medi Ambient CC. Gironès	
Sílvia Bartrolí Besalú	Gerent del Consell Comarcal del Gironès	

Servei públic de recollida selectiva, rebuig, fracció orgànica i voluminosos

Concessionari	Telèfon	Responsables	Telèfon de contacte	E-mail	Àmbit territorial
URBASER Polígon Polingesa. C/ Mòdega, 7 Riudellots de la Selva					Tot el Gironès menys Girona, Celrà i Sarrià de Ter

Servei públic de recollida de la fracció orgànica

Concessionari	Telèfon	Responsables	Telèfon de contacte	E-mail	Àmbit territorial
TIRGI C/ del Ter, s/n. Polígon industrial Celrà	972494130				Salt, Campllong, Sant Julià de Ramis, Quart, Bordils, Fornells de la Selva, Sarrià de Ter, Flaçà i Llambilles

Servei públic de neteja viària

Concessionari	Telèfon	Responsables	Telèfon de contacte	E-mail	Àmbit territorial
URBASER -GELI Polígon Polingesa. C/ Mòdega, 7 Riudellots de la Selva					Sant Gregori, Quart, Fornells de la Selva, Sant Julià de Ramis, Campllong, Canet d'Adri, Bescanó, Bordils, Llambilles, Aiguaviva

Servei públic de deixalleries

Nom de la instal.lació	Concessionari	Responsable	Telèfon
Deixalleria de Salt Telèfon: 972 23 88 11	FCC		
Deixalleria de Cassà de la Selva Telèfon: 972 46 46 91	REVALORA		972 168 180
Deixalleria comarcal a Celrà Telèfon: 972 49 36 76	REVALORA		972 168 180
Deixalleria comarcal a Sarrià de Ter Telèfon: 972 17 19 81	TIRGI, SL		972 494 130
Deixalleria de Sant Gregori Telèfon: 972 42 92 72	REVALORA		972 168 180
Minideixalleria de Sant Jordi Desvalls Telèfon: 972 79 80 05	Ajuntament de Sant Jordi Desvalls		
Minideixalleria de Sant Martí de Llémena Telèfon: 972 21 32 62	CCGironès		972 213 262

Minideixalleria de Madremanya Telèfon: 972 21 32 62	CCGironès		972 213 262
Deixalleria de Girona Telèfon: 972 41 90 00	Girona Neta		
Deixalleria de Llagostera Telèfon: 972 83 17 07	Ajuntament Llagostera		972 830 375

➤ Neteja viària

Nom	Càrrec	Telèfons de contacte
Montse Vilalta Nicuesa	Responsable àrea Medi Ambient CC. Gironès	
Sílvia Bartrolí Besalú	Gerent del Consell Comarcal del Gironès	

➤ Recollida de gossos i gats abandonats

Nom	Càrrec	Telèfons de contacte
Montse Vilalta Nicuesa	Responsable àrea Medi Ambient CC. Gironès	
Sílvia Bartrolí Besalú	Gerent del Consell Comarcal del Gironès	

L'Associació Protectora d'Animals i Plantes de l'Alt Empordà presta aquest servei segons les demandes dels ajuntaments mitjançant trucada telefònica canalitzada a través del Consell Comarcal del Gironès, o bé a través del mateix ajuntament. **Tel. 972 50 23 61**

➤ Abastament d'aigua en alta/potabilitzadores

L'abastament en alta depèn de la gestió del **Consorci de la Costa Brava**.

Telèfon de contacte del Consorci de la Costa Brava: 972 201 467

Per a la portada d'aigües, l'aigua es capta a la presa del Pasteral i és transportada per gravetat a l'Estació de tractament d'Aigua Potables (ETAP) de Montfullà. Des d'aquesta, un cop potabilitzada, es reparteix, per una banda a Girona, Salt i Sarrià de Ter i, per una altra al sector de la Costa Brava Centre.

Els municipis de la comarca del Gironès implicats en l'eix de la Costa Brava Centre, són Llablilles, Cassà de la Selva i Llagostera.

Al llarg del seu traçat, hi ha tres dipòsits reguladors, dos dels quals es troben a la comarca, amb les següents reserves d'aigua:

Dipòsit de Montfullà (Besanó)	5.000 m ³
Dipòsit de Llagostera	10.000 m ³

El sistema també dona cobertura en alta –mitjançant bombeig– als municipis de Besanó, Vilablareix, Sant Julià de Ramis i Quart.

➤ **Abastament d'aigua en baixa**

Les empreses subministradores tant del proveïment com de la distribució a la xarxa corresponen a

Aigües de Girona, Salt i Sarrià de Ter	972 440 067 972 201 737
PRODAISA	972 202 078
Consorci de la Costa Brava	972 201 467
Servei d'Aigües Aqualia (Cassà-Llagostera)	900 814 081 902 136 013
Rec Madral Companyies d'Aigües, SA (urbanitzacions Llagostera)	972 831 615
Mancomunitat Intermunicipal d'Aigües Mancomunades Baix Ter (Madremanya)	972 630 171

Abastament amb cubes aigua de boca

Josep Cortés (Palafrugell)
Dabau Transports Aigua
Aigua CEBRIA PONS
Cubes Escobar (Malgrat de Mar)

Altres empreses per consulta

Aquambiente (SOREA)
Gesesa, SL

➤ **Consultes cabals aigües**

Consorci del Ter

➤ **Sanejament/depuradores**

En matèria de sanejament, l'Agència Catalana de l'Aigua, ha gestionat les instal·lacions de sanejament en alta (EDARs, EBARs,...) que afecten als municipis de la comarca del Gironès, distribuïdes de la següent manera:

Agència Catalana de l'Aigua (ACA) **934 517 303**

Els telèfons de contacte de les empreses que realitzen els serveis d'explotació, manteniment i conservació de les estacions són

EDAR Montfullà (Bescanó)
UTE ACSA SAV-DAM Agricultores de la Vega de València-
Depuración de Aguas del Mediterráneo

972 463 096

Depuradora Cassà-Llagostera UTE ACSA SAV-DAM Agricultores de la Vega de València- Depuración de Aguas del Mediterráneo	972 463 096
EDAR Cervià de Ter UTE ACSA SAV-DAM Agricultores de la Vega de València- Depuración de Aguas del Mediterráneo	972 463 096
Depuradora Llambilles UTE PSARU TER-DARO	972 469 301

A més, existeixen altres sistemes que depenen de gestió municipal:

EDAR Campdorà (Girona) Tractament de Residus i Aigües Residuals de Girona SA Ajuntament de Girona	972 207 015 972 419 000
EDAR Celrà Ajuntament de Celrà	972 492 092 972 492 001
EDAR La Creueta-Quart Ajuntament de Quart	972 469 171
EDAR Sant Gregori Ajuntament de Sant Gregori	972 428 300

➤ **Companyies elèctriques operatives en la comarca Gironès:**

Fecsa Endesa	(avaries) (atenció client)	902 536 536 900 770 077
Electra Avellana Comercial, SL (St. Jordi Desvalls)		972 594 691
Agri-Energía elèctrica, SA (zona nord Gironès)		972 580 058
Distribuidora d'energia Elèctrica de Bages, SA (vall del Llémèna, Llorà, Canet d'adri)		972 206 944
Punt de Servei Albert Sala		972 641 010
Elèctrica de Jafre (Madremanya)	(avaries) (atenció client)	972 767 037 972 767 014
Electricitat l'Aurora (Girona- Sarrià de Ter)		972 201 792
Elèctrica Mitjans (Sarrià de Ter)		972 170 201
Bassols Energia (Sant Julià de Ramis)		972 570 314

➤ **Subministrament grups electrògens**

Llogater (Sant Julià de Ramis)
Germans Homs

972 172 285
937 541 931

➤ **Companyies distribuïdores i gestió telefonia:**

Localret		934 861 449
Telefònica		900 120 905

➤ **Companyies xarxa de gas implicades al Gironès:**

Línia de gasificació	Dependència (companyia)
Xarxa distribuïdora gas	GAS NATURAL SDG, SA 900 750 750
Gasoducte	ENAGAS, SA 917 099 200 902 443 700
REPSOL GAS	Distribuïdor Adrià Gas Butà SA (Sarrià de Ter) 972 202 900 901 100 100 (avaries REPSOL BUTANO)
Propà domèstic industrial	RARSA Pol. Ind. Les Conques, nau 4 (Llambilles) 972 468 166 rarsa_llambilles@rarsa.es 901 121 212 (avaries REPSOL BUTANO)

➤ **Companyies oleoducte Gironès:**

Oleoducte Aiguaviva	Companyia Logística de Hidrocarburos CLH, SA 917 746 000
--------------------------------	---

➤ **CENTRES D'EMERGÈNCIA:**

CECAT		
Sala de guàrdia de Bombers a Girona		
Sala de guàrdia de Mossos a Girona		

1.4 PERSONAL DE REFERÈNCIA DE CADA MUNICIPI

Responsables municipals en matèria de protecció civil

AJUNTAMENT (ALCALDE)	SMS	Telèfon	Correu_electrònic
AJUNTAMENT AIGUAVIVA Sr. Josep Pinsach i Riera		972 235 007	
AJUNTAMENT BESCANÓ Sr. Xavier Vinyoles Compta		972 440 005	
AJUNTAMENT BORDILS Sra. Montserrat Pou i Costa		972 490 003	
AJUNTAMENT CAMPLLONG Sr. Lluís Freixas i Vilardell		972 461 504	
AJUNTAMENT CANET D'ADRI Sr. Carles Espígol i Camps		972 428 280	
AJUNTAMENT CASSÀ DE LA SELVA Sr. Robert Mundet i Anglada		972 460 005	
AJUNTAMENT CELRÀ Sr. Daniel Cornellà i Detrell		972 492 001	
AJUNTAMENT CERVIÀ DE TER Sra. Roser Estañol i Torrent		972 496 101	
AJUNTAMENT FLAÇÀ Sr. Joan Adroher i Feliu		972 488 058	
AJUNTAMENT FORNELLS DE LA SELVA Sra. Sònia Gracia i Xuclà		972 476 163	
AJUNTAMENT GIRONA Sra. Marta Madrenas i Mir		972 419 000	
AJUNTAMENT JUIÀ Sr. Carles Pagès i Sala		972 490 230	
AJUNTAMENT LLAGOSTERA Sr. Antoni Navarro i Robledo		972 830 375	
AJUNTAMENT LLAMBILLES Sr. Josep Maria Vidal i Vidal		972 469 301	
AJUNTAMENT MADREMANYA Sr. Albert Peracaula i Boschacoma		972 490 159	
AJUNTAMENT QUART Sr. Carles Gutiérrez i Medina		972 469 171	
AJUNTAMENT SALT Sr. Jordi Viñas i Xifra		972 249 191	
AJUNTAMENT ST ANDREU SALOU Sr. Francesc X. Casanovas i Busquets		972 463 037	
AJUNTAMENT ST GREGORI Sr. Joaquim Roca i Ventura		972 428 300	
AJUNTAMENT ST JOAN DE MOLLET Sr. Ramon Costa i Palomeras		972 488 181	
AJUNTAMENT ST JORDI DESVALLS Sra. Núria Martínez de la Casa		972 798 005	
AJUNTAMENT ST JULIÀ DE RAMIS Sr. Marc Puigtió i Rebol·ló		972 170 909	
AJUNTAMENT ST MARTÍ DE LLÉMENA Sra. M. Dolors Arnau i Auguet		972 443 034	
AJUNTAMENT ST MARTÍ VELL Sra. M. Àngels Vila i Sastre		972 490 401	
AJUNTAMENT SARRIÀ DE TER Sr. Narcís Fajula i Aulet		972 170 211	

AJUNTAMENT (ALCALDE)	SMS	Telèfon	Correu_electrònic
AJUNTAMENT VILABLAREIX Sr. David Mascort i Subiranas		972 405 001	
AJUNTAMENT VILADASENS Sr. Josep Massó Masós		972 496 150	

1.5 ALTRES TELÈFONS D'INTERÈS

➤ **Serveis de seguretat i emergències**

POLICIA LOCAL

[Policia Local de Llagostera](#)

de Tossa, 3 - Tel.972 80 55 80
17240 Llagostera

[Policia Municipal de Girona](#)

de Bacià, 4 - Tel.972 41 90 92
17001 Girona

[Policia Local de Salt](#)

Pla de Salt, 2 - Tel.972 24 91 92
17190 Salt

[Policia Local de Cassà de la Selva](#)

de l' Onze de Setembre - Tel.972 46 10 69
17244 Cassà de la Selva

[Policia Local de Sarrià de Ter](#)

Major de Sarrià, 71 - Tel.972 17 02 11
17840 Sarrià de Ter

MOSSOS D'ESQUADRA

[Comissaria de la Policia de la Generalitat - Mossos d'Esquadra a Girona](#)

de Vista Alegre, 5 - Tel.112
17004 Girona

[Àrea Regional de Trànsit \(Regió Policial Girona\)](#)

Rotonda Santa Coloma de Farners, Km. 1 (Polígon Mas Xirgu)
Tel.972 18 88 00
17005 Girona

[Comissaria de Districte de la Policia de la Generalitat - Mossos d'Esquadra a Salt](#)

Pla de Salt, 2 - Tel.972 44 10 73
17190 Salt

PARC DE BOMBERS

[Parc de Bombers de Girona](#)

de Joan Torró i Cabratosa, 15 - Tel.112
17005 Girona

[Parc de Bombers de Cassà de la Selva](#)

Sardana, s/n (Urbanització Mas Cubell) - Tel.112
17244 Cassà de la Selva

ASSOCIACIONS DE DEFENSA FORESTAL (ADF)

[ADF Cassà de la Selva](#)

Responsable. Ajuntament de Cassà de la Selva
Telèfon

ADF Les Gavarres

Urgències 24h Tel. 872 987 070

[ADF Cervià de Ter](#)

Responsable. Jaume Giró Güell
Telèfon

[ADF Llagostera](#)

Responsable. Alex Puig Mayol / Ricard Grabulosa
Telèfon

[ADF Llambilles](#)

Responsable. M. del Remei Pastor i Navarro
Telèfon

[ADF Puig d'Arques](#)

Responsable. Josep Follia
Telèfon

[ADF Sant Martí Vell, Juià i Celrà](#)

Responsable. Enric Bisbe i Company
Responsable Celrà. Jordi Bosch Taberner
Telèfon

SERVEIS DE VIGILÀNCIA MUNICIPALS

[Agents del servei de vigilància de Celrà](#)

Telèfon 683 176 606 - vigilancia@celra.cat

[Vigilants municipals de Sant Julià de Ramis i Medinyà](#)

Contacte 690 014 944 - gmunicipal@santjuliaderamis.cat

Horaris: De dilluns a divendres de 8:00h a 23:00h.

ASSOCIACIONS DE VOLUNTARIS DE PROTECCIÓ CIVIL

[Associació de Voluntaris de Protecció Civil de Bescanó](#)

(núm. 30 del Registre d'Associacions de voluntaris. *Voluntaris acreditats 21*)

President: Joan Cáceres

C/ Nou 5, 1er – 17162 Bescanó

Telèfon: - / 972 440 606 - protecciocivil.bescano@gmail.com

[Associació de Voluntaris de Protecció Civil de Salt](#)

(núm. 115 del Registre d'Associacions de voluntaris. *Voluntaris acreditats 9*)

Punt Voluntariat Salt. Edifici Mas Mota

Plaça Catalunya, s/n

Telèfon: 972 249 191 extensió 2342 - puntvoluntariatsalt@gmail.com

Associació de Voluntaris de Protecció Civil de Sant Gregori

(núm. 133 del Registre d'Associacions de voluntaris. *Voluntaris acreditats 5*)

Responsable. Joan Roig

Carrer Rocacorba (baixos Centre Cívic) 17150 Sant Gregori

Telèfon: - protecciocivil@santgregori.cat

Associació de Voluntaris de Protecció Civil de Sarrià de Ter

(núm. 106 del Registre d'Associacions de voluntaris. *Voluntaris acreditats 6*)

Responsable. Àngel González

Carrer del Firal, 10 17840 Sarrià de Ter

Telèfon: - avpcsarria@sarriadeter.cat

Associació de Voluntaris de Protecció Civil de Vilablareix

(núm. 107 del Registre d'Associacions de voluntaris. *Voluntaris acreditats 4*)

Responsable. – Jordi Frigola

Telèfon:

2-DESCRIPCIÓ DE LES ÀREES I SERVEIS DEL CONSELL COMARCAL QUE PODRIEN ESTAR AFECTATS PER LES EMERGÈNCIES

2.1 CONSORCI BENESTAR SOCIAL

El Consorci de Benestar Social Gironès – Salt, planifica, organitza i gestiona els serveis socials de la comarca del Gironès i de Salt.

Mitjançant els Serveis Bàsics d'Atenció Social (SBAS) repartits pel territori del Gironès, s'ofereix una atenció directa i descentralitzada als ciutadans amb la voluntat de prestar serveis socials adreçats a persones, famílies o grups amb dificultats de desenvolupament i d'integració social.

La responsable del Consorci de Benestar del Gironès - Salt forma part de la Junta de Protecció Civil, i pot oferir per les situacions que ho requereixin, d'una banda als tècnics dels serveis socials bàsics (treballadors socials i educadors socials) per exemple per l'acollida, avituallament..., o d'altra banda als psicòlegs, en cas de necessitat de suport psicològic a víctimes o a familiars de víctimes.

A més a més aquesta àrea compta amb el servei el Servei d'Ajuda a Domicili (SAD) i el Servei de Teleassistència, com a recurs fàcil per a informar a un gran grup de persones vulnerables en situacions d'emergència. Des de l'àrea es pot fer una trucada a la central des de la qual es pot fer l'avís a cada una de les persones usuàries del servei d'una determinada zona, o si es creu oportú en algun cas concret fer un trucada de suport.

Nom	Càrrec	Telèfons de contacte
Caridad Castillo Canales	Responsable Consorci de Benestar Social de Gironès - Salt	
Sílvia Bartrolí Besalú	Gerent del Consell Comarcal del Gironès	

2.2 ENSENYAMENT

La responsable de l'àrea d'Ensenyament i Joventut forma part de la Junta de Protecció Civil.

Nom	Càrrec	Telèfons de contacte
Montse Rubirola i Vila	Responsable del Consell Comarcal del Gironès	
Sílvia Bartroli Besalú	Gerent del Consell Comarcal del Gironès	

Aquesta àrea, en cas d'emergències seguirà, d'una banda el protocol redactat a la fitxa d'actuació (vegeu fitxa 2), i d'altra banda, les directrius dels Serveis Territorials del Departament d'Ensenyament.

➤ Telèfons de contacte de les empreses de transport escolar i de les empreses encarregades del Servei de Menjador

Segons annex

➤ Rutes de transport escolar gestionat pel Consell Comarcal

El servei de transport col·lectiu a la comarca suposa el funcionament d'uns 53 autobusos que faciliten el transport escolar a uns 2.286 alumnes al Gironès de primària, secundària i educació especial.

S'adjunta relació annex dels fulls de ruta actualitzats

2.3 JOVENTUT

➤ Gestions en matèria de Joventut

Seguiment d'activitats de lleure per a infants i joves

La gestió comarcal en matèria de Joventut permet mantenir un seguiment de les activitats de lleure organitzades per als infants i joves, en tant les entitats o ajuntaments ho notifiquen, mitjançant notificació formal.

Això pot permetre definir en cas d'emergència, i juntament amb el servei de Coordinació Territorial de Joventut a Girona, el seguiment dels procediments pertinents.

Allotjaments en instal.lacions juvenils

S'inclou un llistat de les cases de colònies, escoles de natura i albergs juvenils de la comarca, especificant les dades de la instal.lació i les dades conegudes relatives a les empreses que els gestionen.

CASES DE COLÒNIES

Casa de Colònies CAN CABALLÉ Afores s/n 17182 Estanyol (Bescanó) www.cancaballe.com	núm. CC000 293 Ernest Jordà Riera tlf. 972 442 693 cancaballe@grn.es cancaballe99@gmail.com
<i>Places autoritzades: 66 places</i>	

Casa de colònies MAS VILANNA Paratge Massos de Vilanna Els Bancals, 10 17162 Vilanna. Bescanó www.masvilanna.es	núm. CC000 634 Iraida Gilabert Cardiel tlf. 972 442 605 info@masvilanna.es
<i>Places autoritzades: 40 places</i>	

Casa de Colònies CAN MAIOL Sant Andreu Salou Veïnat de Baix, 16 17454 Sant Andreu Salou www.canmaiol.com	núm. CC000 316 Juanjo Gutiérrez Fruitós tlf. 972 190 206 canmaiol@hotmail.com
<i>Places autoritzades: 72 places</i>	

Casa de Colònies CAN BELLVITGE
Zona Sant Medir, s/n
17150 Sant Gregori
www.canbellvitge.com
www.oscobe.com

núm. CC000 315
Fundació OSCOBE
Zona Sant Medir, s/n 17150 Sant Gregori

Responsable administració tlf. 972 221 657

canbellvitge@oscobe.com

Places autoritzades: 60 places

Casa de Colònies MAS SURO, S.C.
Crta. de Cartellà, s/n
17199 Cartellà. Sant Gregori
www.massuro.com

núm. CC000 130
Josep M^a Planas Puig tlf. 972 428 278

info@massuro.com

Places autoritzades: 70 places

**Casa de Colònies RECTORIA DE
GRANOLLERS DE ROCACORBA**
17153 Sant Martí de Llémèna
www.fundacioesplaigirona.cat

núm. CC000 262

Responsable Patronat Pares de Família
Parròquia de Sarria de Ter

Places autoritzades: 46 places

AUTORITZACIÓ SUSPESA

**Casa de Colònies de
SANT MARTÍ**
Antiga Rectoria
17153 Sant Martí de Llémèna
www.fundacioesplaigirona.cat

núm. CC000 263
Fundació Esplai Girona Mare de Déu del Mont
Edifici Bisbe Cartañá
C/ Antic Roca, 38, 2on 17003 Girona
tlf. 972 249 325

casescolonies@fundacioesplaigirona.cat

Places autoritzades: 40 places

**Casa de Colònies
EL BOSC DE LA MASSANA**
Camí dels Carlins, s/n
Barri de Sant Roc
17180 Vilablareix
www.lamassana.cat

núm. CC000 317
RESANGI DOS, SL
Josep Arxer Fàbrega
Camí dels Carlins, s/n
Barri de Sant Roc
17180 Vilablareix
972 239 821

Places autoritzades: 76 places

ESCOLES DE NATURA

**Casa de colònies-Escola de Natura
CAN SANS DE FELLINES**
Crtà. de Viladasens a Fellines
17464 Viladasens
www.cansans.cat

núm. CC000 042
Mas Sans de Fellines, SCP
Bernat Sans tlf. 972 497 060

cansans@cansans.cat

Places autoritzades: 109 places

ALBERGS DE JOVENTUT

**Alberg-Residència de Joventut
C CERVERÍ de Girona**
C. Ciutadans, 9
17004 Girona
www.xanascat.cat

núm. CC000 083
Agència Catalana de la Joventut tlf. 934 838 363

Director
Lluís Boigues Codina tlf. 972 218 003

Places autoritzades: 94 places

**Alberg-Residència
Campus de Montilivi Girona**
C. Mercé Rodoreda i Gurgui, 2
17003 Girona
www.resa.es

núm. CC000 660
Siresa Campus S.I.I.S.A. tlf. 933 943 500

Director/Administrador
tlf. 972 588 200

Places autoritzades: 205 places

**Alberg-Residència d'estudiants
Pare Claret de Girona**
Ronda de Sant Antoni Maria Claret, 28B
17002 Girona
www.residenciapareclaret.com

núm. CC000 606
GISAB-GIRONA, S.C.

972 201 876
residencia.pareclaret@gmail.com

Places autoritzades: 79 places

2.4 MEDI AMBIENT

SERVEIS PÚBLICS DE GESTIÓ DE RESIDUS

L'Àrea de Medi Ambient gestiona un ventall de serveis de recollida de residus municipals per adaptar-se a les necessitats i peculiaritats de cadascun dels municipis de la comarca, el que li suposa disposar de diferents tipus de vehicles, incrementant si s'escau la freqüència de recollida durant la temporada d'estiu.

La responsable de l'Àrea forma part de la Junta de Protecció Civil.

Nom	Càrrec	Telèfons de contacte
Montse Vilalta Nicuesa	Responsable àrea Medi Ambient CC. Gironès	
Sílvia Bartrolí Besalú	Gerent del Consell Comarcal del Gironès	

Tipologia de les recollides:

Recollida selectiva mecanitzada de les fraccions de vidre, paper/cartró i envasos lleugers (brics, llaunes i envasos de plàstic), dipositat en contenidors tipus iglú o metàl·lics, amb camions grua i compactadors de càrrega superior o caixes obertes. Les fraccions recollides selectivament es traslladen a la planta de triatge de Celrà o Llagostera, pel seu posterior reciclatge, o bé, a la planta de reciclatge de vidre de Mollet del Vallès.

Recollida del rebuig, amb contenidors de càrrega lateral, de 3200 l o 2200 l, o bé amb contenidors de càrrega posterior, normalment de 1.100 l. El servei es realitza amb camió recol·lector de càrrega lateral o posterior, segons correspongui. El rebuig es trasllada al dipòsit controlat de Solius (Llagostera).

Recollida selectiva de la fracció orgànica, amb contenidors específics, normalment de 240 l/360 l de capacitat, , amb camió recol·lector de càrrega posterior. Es complementa amb el servei de compostatge casolà en els habitatges i restaurants de la comarca. La fracció orgànica recollida en contenidors es trasllada pel seu reciclatge a la planta de compostatge de Solius (Llagostera).

Recollida de poda i restes de jardineria, en contenidors específics, tipus banyera de 9m³. La recollida es realitza amb camió pop. Les restes vegetals es traslladen pel seu tractament a la planta de compostatge de Prodeasa (Vilablareix).

Recollida de trastos i mobles vells (voluminosos). El servei inclou la recollida de mobles i trastos vells deixats a la via pública, generalment al costat dels contenidors de rebuig, i el seu tractament, entenent per tractament tant la valorització que pugui fer-se'n dels seus components, com la seva disposició en un abocador controlat. En casos extraordinaris, també es recullen els mobles i trastos vells directament en el domicili del ciutadà, prèvia trucada i concertació amb l'Ajuntament o al Consell Comarcal. El servei s'efectua seguint un calendari

establert en cada ajuntament.

S'inclouen en aquest servei els següents residus: electrodomèstics, mobles i estris vells (neveres, televisors, somiers, matalassos, taules, cadires, etc.). Els voluminosos recollits al carrer es traslladen al Centre Especial de treball Tirgi, SL de Celrà, per tal d'extreure'n les parts aprofitables i valoritzables, abans del seu dipòsit a Solius.

Recollida de vehicles fora d'ús. El servei comprèn tant el trasllat amb grua del vehicle des del lloc on es troba fins al centre de recollida, descontaminació i recuperació autoritzat per efectuar-li la separació controlada dels components que tenen la consideració de residus especials (olis, líquids de frens, etc.), el seu reciclatge (recuperació de subproductes) i posterior emmagatzematge. Per als vehicles abandonats però que encara no han estat declarats residus sòlids urbans, el Consell Comarcal posa a disposició dels ajuntaments un dipòsit comarcal de vehicles.

Telèfons de contacte de les empreses

Nom	Persona de contacte	Telèfons de contacte
URBASER		
TIRGI		

SERVEI DE DEIXALLERIA

A la comarca del Gironès hi han actualment 10 instal·lacions de deixalleria, amb diferents horari d'obertura, que donen servei a tots els municipis de la comarca. L'Àrea de Medi Ambient del Consell Comarcal del Gironès en gestiona la major part, llevat de la deixalleria de Mas Xirgu (Girona) i de Llagostera, on la gestió és municipal.

Concretament les deixalleries es localitzen als municipis de Cassà de la Selva, Celrà, Girona, Llagostera, Madremanya, Salt, Sant Gregori, Sant Jordi Desvalls, Sant Martí de Llémena i Sarrià de Ter. A les instal·lacions de deixalleria hi han instal·lats varis contenidors, amb capacitat des dels 9m³ als 25 m³ i altres caixes, pel dipòsit i tractament diferenciat dels diferents residus.

Per altra banda es disposa de tres deixalleries mòbils a la comarca. Dos d'elles realitzen serveis setmanals a la ciutat de Girona, i una altra, realitza serveis setmanals a Salt i d'altres amb freqüència mensual a Fornells de la Selva i Llagostera.

Aquest servei de deixalleria mòbil atén especialment la recollida dels residus especials d'origen domèstic, és a dir, aquells residus que per la seva toxicitat o perillositat no convé llençar-los barrejats amb la resta de deixalles, ja que comporten un greu impacte ambiental: productes de neteja i bricolatge, piles, fluorescents, termòmetres, radiografies, etc; o altres residus com: oli usat, petits aparells elèctrics o electrònics, etc.

Nom de la instal.lació	Adreça	Telèfon	Horari
Deixalleria de Salt	C/ Amnistia Internacional, s/n. Pol. Ind. Torremirona	972 238 811	De dilluns a divendres de 10 a 13h. i de 16h a 19h i dissabtes i diumenges de 9 a 14h.
Deixalleria de Cassà de la Selva	C/ Pla de l'Estany, s/n. Pol. Ind. Cassà de la Selva	972 464 691	De dilluns a divendres de 15 a 19h i dissabtes de 10 a 14h i de 15 a 17h.
Deixalleria comarcal a Celrà	C/ Espinau, s/n. Pol. Ind. Celrà	972 493 676	De dilluns a dijous de 17 a 19h, divendres de 15 a 19h i dissabtes de 10 a 14h i de 15 a 19h
Deixalleria comarcal a Sarrià de Ter	C/ Puigmal, s/n. Pol. Ind. Pla d'en Xunclà	972 171 981	D'octubre a maig de dilluns a dissabtes de 10 a 14h i de 16 a 19h; de juny a setembre de dilluns a dissabtes de 10 a 14h i de 16 a 20h
Deixalleria de Sant Gregori	Ctra. Cartellà, s/n. Pol. Ind. de la Joeria	972 429 272	Dimecres i divendres de 15 a 19h. Dissabtes de 10 a 14h i de 15 a 19h.
Deixalleria de Sant Jordi Desvalls	Ctra. de Diana, s/n. Camí del cementiri	621 266 700	Hivern: de dilluns a diumenge de 8 a 20h; Estiu: de dilluns a diumenge de 8 a 22h. Accés restringit a targeta
Deixalleria de Sant Martí de Llémena	Barri de l'Església del nucli de Llorà (Ctra. Girona a les Planes, Km. 12,250)	607 963 533	D'octubre a 15 d'abril de 8 a 20h; 16 d'abril a setembre de 8 a 22h. Accés restringit a targeta
Deixalleria de Madremanya	Zona d'equipaments, camí del cementiri	607 963 533	De dilluns a diumenge de 8 a 20h. Accés restringit a targeta
Deixalleria de Girona	C/ Joan Turró i Cabratosa, 7-11	972 244 400	De dilluns a dissabtes de 9 a 20h i diumenges de 10h a 14h
Deixalleria de Llagostera	C/ Mitjorn, 7. Pol. Ind.	972 831 707	De dimarts a divendres de 10 a 13h i de 16 a 19h, dissabtes de 10 a 13h i de 15 a 19h i diumenges de 9 a 13h

SERVEI DE RECOLLIDA I ACOLLIDA D'ANIMALS ABANDONATS

El servei de recollida, acollida i custòdia dels gossos i gats abandonats, perduts o ensalvatgits de la comarca del Gironès es presta a través de l'Associació Protectora d'Animals i Plantes de l'Alt Empordà.

S'inicia el servei d'acord amb les demandes dels ajuntaments, mitjançant trucada telefònica o avís per correu electrònic a l'Associació. La recollida comprèn tant els casos d'urgència (a partir de les 18h, els caps de setmana o els festius) com la recollida ordinària dels animals abandonats (en horari de 8h a 18h de dilluns a divendres feiners). Els animals abandonats són traslladats a les instal·lacions de la Protectora a Figueres.

Servei de recollida de gossos i gats abandonats - Associació Protectora d'animals i plantes de l'Alt Empordà

C/ Pont de Molins, 17

17600 Figueres

Tel. 972 50 23 61

SERVEI PÚBLIC DE NETEJA VIÀRIA

La prestació del servei de neteja viària comprèn, segons l'encàrrec dels municipis, alguna o vàries de les següents modalitats de servei:

El Servei mixt amb màquina escombradora gran (5-7 m3) amb xofer i peó escombriaire.

El Servei de baldeig, amb xofer i peó.

El Servei manual amb peó/ns.

El Servei comprèn altres serveis com el de neteja de grafitis, neteja de mobiliari urbà, etc...

Telèfons de contacte de les empreses

Nom	Persona de contacte	Telèfons de contacte
URBASER		

Accions a tenir en compte en cas d'emergències a la comarca:

Retirar al més aviat possible els vehicles de la comarca per evitar que compliquin la circulació.

En cas de nevades, previsió d'inundacions o altres possibilitats de talls de carreteres, caldria que l'àrea de medi ambient rebés l'avís amb suficient antelació per tal de donar l'ordre a tots els vehicles que es troben repartits per la comarca realitzant serveis de recollida selectiva, d'aturada del servei i de retirada de les vies de comunicació per així evitar la possibilitat que siguin el causant de col·lapse de carreteres i per tant compliquin la circulació d'altres vehicles, als d'emergències, llevaneus, etc...

Gestió de l'emergència en les deixalleries.

Les deixalleries són instal·lacions on s'emmagatzemen quantitats importants de residus urbans i certs residus tòxics i perillosos, que en cas de inundacions o incendis forestals poden causar un problema important de contaminació, si no es prenen les mesures necessàries. Per tant, en cas d'emergència, caldria que l'Àrea de Medi Ambient estigués informada amb la suficient antelació per poder aplicar les mesures d'autoprotecció corresponents.

Disposar dels vehicles de recollida en cas de necessitat.

Les empreses de servei posaran a disposició, els equips, instal·lacions, mitjans i recursos humans en cas de catàstrofe natural o d'emergència a la comarca.

Gestió de residus en la post emergència

El Consell Comarcal disposa de tècnics per tal de poder coordinar la correcta gestió dels residus que es puguin produir en cas de catàstrofes (restes vegetals, runes, terres, deixalles , etc..).

Les deixalleries també són unes instal·lacions que poden donar una solució immediata per l'emmagatzematge de residus que poden resultar perillosos si queden a l'abast de la població.

Refugi comarcal d'animals de companyia

En cas d'emergència caldrà tenir en compte la necessitat d'evacuar els animals refugiats, o garantir de que es disposa d'aigua i aliments per l'acolliment d'animals deambulants.

2.5 CONSELL ESPORTIU

El Consell Esportiu s'encarrega d'organitzar i coordinar les activitats esportives en edat escolar a la comarca i vetllen, sota les indicacions del Departament de Presidència de la Generalitat, que els respectius coordinadors suspenguin tots els serveis en cas d'emergència.

Nom	Càrrec	Telèfons de contacte
Anna Maria Coll Pascual	Responsable del Consell Esportiu del Gironès	
Sílvia Bartrolí Besalú	Gerent del Consell Comarcal del Gironès	

2.6 SERVEIS TÈCNICS

L'oficina ofereix principalment dues línies de servei als Ajuntaments de la comarca. Per una part la redacció de projectes constructius i documents que garanteixin les prescripcions tècniques vigents per a cada tipus d'obra i per una altra banda l'assistència durant l'execució de l'obra aportant els tècnics competents per al seu seguiment, gestió econòmica i coordinació de seguretat i salut. Tanmateix es dona suport als municipis amb assessorament tècnic i urbanístic, i es fa la redacció d'informes i certificats que es sol·liciten.

També des dels Serveis Tècnics es coordina tot el seguiment d'infraestructures i plans supramunicipals que afecten la comarca.

PERSONA DE CONTACTE: Manel Alemany i Masgrau, Arquitecte
malemany@girones.cat

Telèfon de contacte:

Jordi Güell i Camps, Enginyer Industrial
jordi.guell@girones.cat

Telèfon de contacte:

Accions a tenir en compte en cas d'emergències a la comarca:

Donat el tipus d'actuacions sobre el territori que s'executen, en cas d'emergència els responsables d'obres hauran d'actuar tenint en compte les característiques de la pròpia obra, de manera que en cas de nevades, inundacions o altres afectacions que puguin suposar un risc amb

elements que durant l'execució de les obres es troben ubicats de manera provisional, caldrà prendre les mesures preventives corresponents per evitar els riscos d'avingudes, desprendiments, trencament de materials, desplaçament de material de l'obra,... així com les condicions de seguretat que es considerin oportunes d'acord amb els responsables de seguretat de l'obra i l'empresa constructora.

En cas que un cop finalitzat l'episodi de l'emergència es detecti afectació per elements de la pròpia obra sobre l'espai públic, caldrà la retirada i la recollida del material tan bon punt es pugui fer ús en condicions de seguretat de la maquinària d'obra.

Aquestes feines són responsabilitat de la direcció facultativa de l'obra i per tant suposen una acció a desenvolupar durant el període previ a l'emergència i durant el retorn a la normalitat.

Durant el retorn a la normalitat els tècnics del Consell Comarcal poden donar suport als Ajuntaments per a la coordinació tècnica de la neteja, valoració de desperfectes, valoració de les condicions de seguretat d'infraestructures i equipaments públics, actuacions de reforç per garantir la seguretat, així com la redacció d'estudis i projectes per a la demolició o per a la rehabilitació de les infraestructures i edificis afectats.

2.7 AVITUALLAMENT

El responsable del Consell Comarcal vetllarà per establir aquest servei amb les possible empreses de càtering.

Telèfons de contacte d'empreses de càtering.

Segons annex

2.8 LLOCS D'ACOLLIDA

Centres d'acollida d'evacuats per municipis

AIGUAVIVA			
EV10	Centre polivalent	200 persones	C/ Pou del Glaç, s/n 645987632
BESCANÓ			
EV12	Pavelló poliesportiu	400 persones	Passeig de La Torre, s/n 972442868
EV9	Escola Dr. Sobrequés	500 persones	Plaça de les Nacions, 8 972440228
EV6	Casal d'avis	150 persones	Passeig de La Torre, s/n 972440136
EV2	Església de Sant Llorenç	50 persones	Avinguda Assumpta, 3 972440281
EV14	Teatre municipal	350 persones	C/ Major, 29 972442432
EV20	Casa de colònies Can Caballe	70 persones	Crta.StaColoma GI-533, km 8,5 Disseminat Estanyol 972442693 - 629202066
BORDILS			
EV4	Polivalent	2500 persones	C/ Torrentó, s/n
EV3	Pavelló Municipal Esports Blanc i Verd	600 persones	C/ Narcís Aliu, s/n 972 490 565
EV5	CEIP Bordils	200 persones	C/ Almeda, 52 972 490 115
EV2	Església Sant Esteve	190 persones	Plaça de l'Església, s/n 972 490 067
CAMPLLONG			
	Pavelló poliesportiu	400 persones	Carrer de la Fira, s/n 972 461 504
	Local polivalent	100 persones	Carrer de l'Església, 26 972 460 787
	Església de Sant Quirze	50 persones	Plaça Catalunya 972 477 319
CERVIÀ DE TER			
EV11	Pavelló pista polivalent	300 persones	Afores s/n 972 496 101
EV7	Monestir Santa Maria	50 persones	C/ Priorat, 29 972 496 101
EV10	CEIP L'Aixart	125 persones	C. Torroella, 47-49 972 496 161
EV9	Can Geli de l'Era	75 persones	C/ Priorat, 27 972 496 866
EV18	Turisme Rural Mas Borrell	15 persones	Veinat de Raset, 16 972 496 724
FORNELLS DE LA SELVA			
EV2	Pavelló Municipal Esports	1500 persones	C/ Nou, 5 972 47 64 36
EV3	Pavello nova zona esportiva i piscina	2000 persones	C/ del Riu 972 47 61 63
EV5	Centre social per a la joventut i la gent gran	100 persones	C/ Vicens Vives, 2 972 47 65 15
EV4	Església de Fornells de la Selva	150 persones	Plaça Catalunya, s/n 972 47 61 07
EV6	Local d'entitats en edifici de la Sitja	200 persones	C/ Passeig Narcís Monturiol, 31

			972 476 939 - 663896233
EV20	Hotel-Restaurant Altamira	170 persones	Ctra. N-II, s/n 972 47 67 09
JUIÀ			
EV12	Local social	50 persones	Carretera Celrà Juià Passatge Massaguer 972 442 432
EV13	Església	50 persones	C/ de l'Església s/n 972 492 082
EV21	Casa Rural Can Pinyarol	15 persones	C/ de la Mosca, 3 972 490 258 – 626 188 104
EV22	Casa rural Mas Trobat	20 persones	Mas Trobat 972 490 084 - 620 745 055
LLAGOSTERA			
EV11	Pavelló municipal	630 persones	Av. de l'Esport, s/n 972 80 53 84
EV12	Pavelló polivalent	350 persones	Av. de l'Esport, s/n 972 80 53 84
EV5	Casal parroquial llagosterenc	100 persones	C/ Músic Aguiló, 20 B 972 83 05 33
EV18	Església parroquial de Sant Feliu	100 persones	C/ Processó, 3 972 83 01 72
EV19	Hostal El Carril	8 persones	Passeig Romeu, 2 972 83 01 41
EV20	Casa rural Can Llorens	49 persones	GIV-6612 Veinat Panedes, 48 972 80 50 99 - 652 93 20 88
EV21	Casa rural Can Xifre	12 persones	Veinat de la Bruguera, 3 972 83 03 54 - 685 46 26 09
LLAMBILLES			
EV3	Local polivalent	400 persones	C/ de la Torres 972 469 301
EV2	Església de Llambilles	60 persones	Plaça de la Vila, 1 972 469 083
EV4	Estació del Carrilet	50 persones	Passeig del Carrilet, ruta vies verdes 972 469 301
MADREMANYA			
EV2	Església de Sant Esteve	50 persones	Plaça Major, 1 972 768 319
EV4	Teatre – Sala de ball	80 persones	C/ Sant Esteve, 2 972 490 159
SALT			
EV10	Pavelló Municipal d'Esports	500 persones	Pssg Països Catalans, s/n 972240012
EV14	Pista Poliesportiva municipal	270 persones	C/ de Miquel Martí i Pol, 5 972240012
EV12	Pavelló Municipal de Gimnàstica Artística	160 persones	C/ de Miquel Martí i Pol, 5 972233239
EV25	Escola El Gegant del Rec	395 persones	C/ Marquès de Camps, s/n 972232127
EV26	Escola El Pla	432 persones	C/ Marquès de Camps, 50 972400710
EV27	Escola El Veinat	278 persones	C/ d'Enric Granados, 8 972400092
EV75	Hotel Sidorme Girona	196 persones	Miquel Martí i Pol, 11 972439487- 901988504
EV76	Hotel Express by Holiday Inn Girona	186 persones	Camí dels Carlins, 10 (Espai Gironès) 972439106 - 900973179

EV77	Hostal Major de Salt	8 persones	C/ Major, 239 972232614
EV78	Hostal TorreMirona	-	C/ de Montfullà, 24 972237644
EV79	Pensió Don Quijote	28 persones	C/ Esteve Vila, 30 972233040
SANT MARTI VELL			
EV2	Església Sant Martí	100 persones	Plaça Església 972 490 067
EV3	Espai juvenil (superfície 60 m2)	48 persones	C/ Sant Esteve 972 490 401

3-FITXES D'ACTUACIÓ DE LES ÀREES I SERVEIS QUE PODRIEN ESTAR AFECTATS PER LES EMERGÈNCIES

A continuació es detallen les funcions i les accions que es proposa que segueixin les diferents àrees del Consell Comarcal que es podrien veure implicades en situacions d'emergència, així com els mitjans i recursos que l'àrea podria aportar i necessitar en cas d'emergència, el lloc on dirigir-se i el pla de trucades que es proposa seguir.

FITXA D'ACTUACIÓ 1	CONSORCI DE BENESTAR SOCIAL
	Responsable: Cari Castillo Canales Substitut:
ACCIONS A REALITZAR	

FUNCIONS / ACCIONS DEL CONSORCI

» **Prealerta**

- El tècnic de protecció civil ha de fer el seguiment de la prealerta, i en el cas que ho cregui convenient, avisar els responsables de les àrees que puguin estar afectades per la possible emergència.
- En el cas que la prealerta sigui continuada, i depenent dels antecedents que hi hagi i sempre que es consideri necessari, el tècnic podrà donar l'ordre al responsable de l'àrea o de les àrees afectades de fer prendre les mesures preventives necessàries que estan al seu abast.

» **Alerta**

- El gerent serà el responsable d'avisar el tècnic de protecció civil i els responsables de les àrees implicades en l'emergència de la situació d'alerta.
- En el cas que es cregui convenient, el gerent, de forma coordinada amb el responsable de l'àrea, posarà en marxa els serveis del Pla d'Assistència i Suport (PAS) en matèria de protecció civil a la comarca.
- En el cas que es cregui convenient, el responsable de l'àrea procurarà tenir a punt i localitzables els mitjans i recursos, que es creguin necessaris, de la seva àrea.
- Si ho creu convenient, el responsable de l'àrea, ha de donar l'ordre de posar en marxa el personal de la seva àrea i estar en contacte amb el gerent en el cas que algun municipi requereixi dels serveis de l'àrea dins el PAS. Cal trucar als responsables dels Serveis Bàsics d'Atenció Social (SBAS), al coordinador de l'Àrea d'Atenció a la Família (AAF) i al servei de teleassistència.
- Si la situació ho requereix, el responsable de l'àrea, haurà de fer el seguiment de l'alerta.

» **Emergència**

- Si es creu convenient, el responsable de l'àrea, ha de convocar el personal de la seva àrea.
- En el cas que l'emergència només afecti l'àrea en concret, el responsable de l'àrea, ha de tenir a punt aquest espai com a centre d'operacions, sempre que funcioni la centraleta.
- En el cas que es cregui convenient, el responsable de l'àrea, podrà avaluar els possibles riscos a la població per tal de coordinar els seus recursos.
- Si cal, el responsable de l'àrea, ha de donar l'ordre de prendre les mesures preventives necessàries i/o d'intervenció en el sinistre.
- El responsable de l'àrea ha de verificar la realització de les tasques encomanades. Especialment:
 - Avisos a la població
 - Tasques d'evacuació i acollida
 - Organització de la logística
 - Suport a la intervenció
- En el cas que la situació ho requereixi, el responsable de l'àrea, ha de fer el seguiment de l'emergència. Si ho creu convenient, al llarg de l'emergència ha de mantenir contactes amb el gerent, ha de contrastar les informacions i preveure possibles necessitats.
- Si cal, el responsable de l'àrea, ha de recollir informació i transmetre les dades significatives al gerent i al conseller de protecció civil.

MITJANS I RECURSOS QUE L'ÀREA POT APORTAR CAS d'EMERGÈNCIA

» **Prealerta**

La directora tècnica o bé la seva substituta, en cas d'absència, seguirà les indicacions que li transmeti el tècnic de protecció civil.

» **Alerta**

En cas que el tècnic en protecció civil o el gerent així ho recomanin, s'avisarà els responsables dels diferents serveis que estiguin localitzables per si s'arriba a l'emergència. Els responsables dels SBAS avisaran el seu personal. També avisaran les treballadores familiars perquè es posin en contacte amb els seus usuaris per avisar-los de la situació d'alerta perquè no surtin de casa i tinguin provisions. S'avisarà el servei de teleassistència per tal que facin trucades d'avis als seus usuaris (persones grans vulnerables) perquè estiguin alerta, no surtin de casa i tinguin provisions. Es farà avis al Centre Residencial d'Acció Educativa (CRAE) per estar alerta per possible emergència.

» **Emergència**

En cas d'emergència, l'equip de psicòlegs de l'AAF i dels Equips d'Atenció a la Infància i a l'Adolescència (EAIA) oferirà atenció psicològica a víctimes o familiars. També es podrà posar a disposició de l'emergència els treballadors socials o educadors per fer tasques de coordinació de l'acollida de persones o d'atenció directa. En el cas de les persones grans, es posarà a la seva disposició les treballadores familiars i les fisioterapeutes per fer atenció directa als domicilis, si això és possible. També es podrà utilitzar el servei de teleassistència per fer els avisos a les persones grans en situació d'especial vulnerabilitat per avisar-les de les indicacions a seguir.

MITJANS I RECURSOS QUE L'ÀREA POT NECESSITAR CAS D'EMERGÈNCIA

» Prealerta

» Alerta

Telèfons mòbils per preparar-nos per a la situació d'emergència. Llistes de telèfons dels diferents professionals que hauran d'intervenir en la fase d'emergència per poder-los avisar.

» Emergència

Podem necessitar menjar a domicili d'empresa de càtering, de cuines d'hospitals més propers, de cuines d'escoles o restaurants per a persones grans especialment vulnerables que ho requereixin, mitjançant empreses de càtering. També pot ser que es requereixin vehicles especials per poder arribar a zones on sigui impossible arribar amb vehicles normals.

LLOC ON DIRIGIR-SE

- *Si l'emergència afecta una única àrea, el lloc de reunió serà l'edifici on es trobi aquesta àrea, sempre que funcioni la centraleta.*
- *Si l'emergència afecta més d'una àrea, el lloc de reunió serà a la planta baixa del Consell.*

DOCUMENTACIÓ NECESSÀRIA

- *Protocols interns de l'àrea davant dels diferents tipus d'emergència (si n'hi ha)*
- *Llistes telefòniques dels recursos.*
- *Si escau, informació sobre avisos a elements vulnerables per a diferents supòsits.*

Quan es tingui coneixement d'una emergència, es posarà en marxa el **pla de trucades** d'acord amb la llista i l'ordre següent:

Responsable	Nom	Telèfon en cas d'emergència
President	Joaquim Roca i Ventura	
Gerent Consell Comarcal del Gironès	Sílvia Bartrolí Besalú	
Conseller Comarcal Benestar Social	Marc Puigtió Rebollo	
Tècnic de Protecció Civil	Sílvia Bartrolí Besalú	
Gerent del Consorci Benestar Social	Caridad Castillo Canales	

FITXA D'ACTUACIÓ 2	ÀREA D'ENSENYAMENT
	Responsable: Montse Rubirola Vila Substitut: Albert Mera
ACCIONS A REALITZAR	
<u>FUNCIONS / ACCIONS DE L'ÀREA</u>	
<p>» Prealerta</p> <ul style="list-style-type: none"> ▪ El tècnic de protecció civil ha de fer el seguiment de la prealerta i, en el cas que ho cregui convenient, avisar els responsables de les àrees que puguin estar afectades per la possible emergència. ▪ En el cas que la prealerta sigui continuada, i depenent dels antecedents que hi hagi i sempre que es consideri necessari, el tècnic podrà donar l'ordre al responsable de l'àrea o de les àrees afectades de fer prendre les mesures preventives necessàries que estan al seu abast. <p>» Alerta</p> <ul style="list-style-type: none"> ▪ Fora d'horari laboral i sempre que ho cregui convenient, el gerent serà el responsable d'avisar el tècnic de protecció civil i els responsables de les àrees implicades en l'emergència de la situació d'alerta. ▪ En el cas que es cregui convenient, el responsable de l'àrea procurarà tenir a punt i localitzables els mitjans i recursos de la seva àrea. ▪ Si ho creu convenient, ha de donar l'ordre de posar en marxa el personal de la seva àrea i estar en contacte amb el gerent en el cas que algun municipi requereixi els serveis de l'àrea dins el Pla d'Assistència i Suport (PAS) en matèria de protecció civil a la comarca. ▪ Si la situació ho requereix, haurà de fer el seguiment de l'alerta. <p>» Emergència</p> <ul style="list-style-type: none"> ▪ En el cas que es cregui convenient, ha de contactar amb el gerent per concretar si es posa en marxa el PAS de forma coordinada. ▪ Si es creu convenient, ha de convocar el personal de la seva àrea. ▪ En el cas que l'emergència només afecti l'àrea en concret, ha de tenir a punt aquest espai com a centre d'operacions, sempre que funcioni la centraleta. ▪ En el cas que es cregui convenient, podrà avaluar els possibles riscos a la població per tal de coordinar els seus recursos. ▪ Si cal, ha de donar l'ordre de prendre les mesures preventives necessàries i/o d'intervenció en el sinistre. ▪ Si ho creu convenient, ha de verificar la realització de les tasques encomanades. Especialment: <ul style="list-style-type: none"> - Avisos a la població - Tasques d'evacuació i acollida. - Organització de la logística. - Suport a la intervenció. ▪ En el cas que la situació ho requereixi, ha de fer el seguiment de l'emergència. Si ho creu convenient, al llarg de l'emergència ha de mantenir contactes amb el gerent, ha de contrastar les informacions i preveure possibles necessitats. ▪ Si cal, ha de recollir informació i transmetre les dades significatives al gerent i al conseller de protecció civil. <p><u>MITJANS I RECURSOS QUE L'ÀREA POT APORTAR I NECESSITAR EN CAS D'EMERGÈNCIA</u></p> <p>DINS L'HORARI ESCOLAR</p> <p>» Prealerta</p> <ul style="list-style-type: none"> ▪ Estar pendent de la situació meteorològica a través dels avisos del CECAT i en contacte amb el tècnic de protecció civil. ▪ Informar el personal de l'àrea de la situació de prealerta. <p>» Alerta</p> <ul style="list-style-type: none"> ▪ Fer un seguiment de la situació meteorològica a través dels avisos del CECAT i del tècnic de protecció civil. ▪ Informar el personal de l'àrea de la situació d'alerta. ▪ Comunicar a les empreses de transport la situació d'alerta, amb la finalitat que tant els seus vehicles com el personal de monitoratge acompanyant estigui pendent en el cas que el Consell Comarcal doni l'ordre d'evacuació de l'alumnat d'algun centre. ▪ Comunicar la situació d'alerta als centres d'ensenyament i fer saber a les direccions dels centres escolars que cal que estiguin localitzables (telèfon d'urgència connectat, etc.). ▪ Comunicar la situació d'alerta als Ajuntaments i al CECAT. ▪ Informar de la situació d'alerta de la comarca als SSTT d'Ensenyament, per mitjà del telèfon d'emergències (o a través del inspector del centre) o bé mitjançant el correu electrònic incidenciesstgi@gencat.cat. ▪ Recordar, tant a les empreses com als centres educatius, quins són els punts de recollida que s'han establert amb l'Ajuntament de cada municipi en el cas que el Consell Comarcal decideixi evacuar l'alumnat transportat i aquest servei no pugui arribar a totes les parades (cal consultar llista de centres d'acollida). <p>» Emergència</p> <p>El responsable d'àrea avisa al Conseller de l'Àrea d'Ensenyament. El Conseller de l'àrea, juntament amb el Gerent i/o el President, prenen la decisió d'evacuar l'alumnat transportat:</p> <ul style="list-style-type: none"> ▪ El Consell Comarcal pren la decisió d'avançar el servei de transport escolar. ▪ Comunicar la decisió a la direcció del centre escolar perquè ho comuniqui a les famílies i pugui organitzar l'evacuació de l'alumnat que s'ha de transportar. ▪ Comunicar la decisió a les empreses de transport per conèixer la disponibilitat de vehicles i monitoratge. ▪ Acordar entre el Consell Comarcal, la direcció del centre i l'empresa de transport l'hora de recollida de l'alumnat transportat. 	

- Recordar, tant a les empreses com als centres educatius, quins són els punts de recollida que s'han establert amb l'ajuntament de cada municipi en el cas que aquest servei no pugui arribar a totes les parades. Pel que fa als centres escolars, és important que també n'informin les famílies. Si s'ha de traslladar l'alumnat transportat als punts de recollida, l'empresa ho avisarà al Consell Comarcal i aquest, a l'Ajuntament perquè en coordini l'allotjament i altres actuacions posteriors.
- Comunicar la decisió acordada als Ajuntaments i al CECAT.
- Comunicar la decisió acordada als SSTT d'Ensenyament, per mitjà del telèfon d'emergències (o a través del inspector del centre) o bé mitjançant el correu electrònic incidenciestgi@gencat.cat.
- Comunicar la decisió a l'empresa de càtering.
- Comunicar la decisió als mitjans de comunicació de la comarca i penjar la informació a la pàgina web del Consell, així com al contestador automàtic de la centraleta (s'hauria de destinar una persona aliena a l'Àrea perquè s'ocupi d'aquesta tasca). També caldrà que els centres pengin la informació al seu web.
- Si l'autobús no pot avançar ni retrocedir, el personal de l'empresa de transport (acompanyant o xofer) avisarà el 112 i n'informarà el Consell Comarcal, i aquest informarà el centre, l'Ajuntament i al CECAT.
- Mantenir contactes amb les empreses de transport, la direcció del centre i els Ajuntaments per conèixer o informar de l'evolució del retorn d'aquest alumnat.
- Informar dels resultats del servei a la direcció del centre, als Ajuntaments, al CECAT, i posteriorment el SSTT d'Ensenyament.

UN COP FINALITZAT L'HORARI ESCOLAR

» **Prealerta**

- Fer un seguiment de la situació meteorològica a través dels avisos del CECAT.

» **Alerta**

- Alertar de la situació als centres d'ensenyament i fer saber a les direccions dels centres escolars que cal que estiguin localitzables (telèfon d'urgència connectat, etc.).
- Comunicar la situació d'alerta als Ajuntaments i al CECAT.
- Comunicar la situació d'alerta a les empreses del servei.
- Informar de la situació d'alerta de la comarca als SSTT d'Ensenyament, per mitjà del telèfon d'emergències (o a través del inspector del centre) o bé mitjançant el correu electrònic incidenciestgi@gencat.cat.
- Esperar.

» **Emergència**

El responsable d'àrea avisa al Conseller de l'Àrea d'Ensenyament. El Conseller de l'àrea, juntament amb el Gerent i/o el President, prenen la decisió d'anul·lar el servei de transportat escolar:

- El Consell Comarcal pren la decisió d'anul·lar el servei de transport escolar.
- Comunicar la decisió a les empreses del servei.
- Comunicar la decisió a les direccions dels centres escolars.
- Comunicar la decisió als ajuntaments i al CECAT.
- Comunicar la decisió als mitjans de comunicació de la comarca i penjar la informació a la pàgina web del Consell, així com deixar el missatge al contestador automàtic de la centraleta. Tot això amb la finalitat de fer arribar la informació a les famílies. També caldrà que els centres pengin la informació al seu web.
- Informar de la decisió acordada als SSTT d'Ensenyament, per mitjà del telèfon d'emergències (o a través del inspector del centre) o bé mitjançant el correu electrònic incidenciestgi@gencat.cat.

DURANT LA NIT I MATINADA

» **Alerta**

- Fer un seguiment de la situació meteorològica a través dels avisos del CECAT.
- Esperar.
- El Consell Comarcal pren la decisió d'anul·lar o no el servei de transport escolar.
- Alertar de la situació als centres d'ensenyament i fer saber a les direccions dels centres escolars que cal que estiguin localitzables (telèfon d'urgència connectat, etc.).
- Comunicar la situació d'alerta als Ajuntaments i al CECAT.
- Comunicar la situació d'alerta a les empreses del servei.
- Informar de la situació d'alerta de la comarca als SSTT d'Ensenyament, per mitjà del telèfon d'emergències (o a través del inspector del centre) o bé mitjançant el correu electrònic incidenciestgi@gencat.cat.

» **Emergència**

- El Consell Comarcal pren la decisió d'anul·lar el servei de transport escolar.
- Comunicar la decisió a les empreses del servei.
- Comunicar la decisió a les direccions dels centres escolars.
- Comunicar la decisió al CECAT i als ajuntaments perquè la policia local o bé qui decideixi l'Ajuntament es puguin apropar a les parades de transport.
- Comunicar la decisió als mitjans de comunicació de la comarca i penjar la informació a la pàgina web del Consell, així com deixar el missatge al contestador automàtic de la centraleta. Tot això amb la finalitat de fer arribar la informació a les famílies. També caldrà que els centres pengin la informació al seu web.
- Informar de la decisió acordada als SSTT d'Ensenyament, per mitjà del telèfon d'emergències (o a través del inspector del centre) o bé mitjançant el correu electrònic incidenciestgi@gencat.cat.

LLOC ON DIRIGIR-SE

- *Si l'emergència afecta una única àrea el lloc de reunió serà l'edifici on es trobi aquesta àrea, sempre que funcioni la centraleta.*
- *Si l'emergència afecta més d'una àrea el lloc de reunió serà a la planta baixa del Consell.*

DOCUMENTACIÓ NECESSÀRIA

- *Protocols interns de l'àrea davant dels diferents tipus d'emergència (si n'hi ha).*
 - *Llistes telefòniques dels recursos.*
- Si escau, informació sobre avisos a elements vulnerables per a diferents supòsits.*

Quan es tingui coneixement d'una emergència, es posarà en marxa el **pla de trucades** d'acord amb la llista i l'ordre següent:

Responsable	Nom	Telèfon en cas d'emergència
President	Joaquim Roca i Ventura	
Gerent	Sílvia Bartrolí Besalú	
Conseller Comarcal d'Ensenyament	Sònia Gràcia Xuclà	
Tècnic de Protecció Civil	Sílvia Bartrolí Besalú	
Cap de l'Àrea d'Ensenyament	Montse Rubirola	
Substitut del Cap de l'Àrea d'Ensenyament	M. Rosa Saubí Albert Mera	

FITXA D'ACTUACIÓ 3	ÀREA DE JOVENTUT
	Responsable: Montse Pou Costa Substitut:
ACCIONS A REALITZAR	
<u>FUNCIONS / ACCIONS DE L'ÀREA</u>	
<p>» Prealerta</p> <ul style="list-style-type: none"> ▪ El tècnic de protecció civil ha de fer el seguiment de la prealerta i, en el cas que ho cregui convenient, avisar els responsables de les àrees que puguin estar afectades per la possible emergència. ▪ En el cas que la prealerta sigui continuada, i depenent dels antecedents que hi hagi i sempre que es consideri necessari, el tècnic podrà donar l'ordre al responsable de l'àrea o de les àrees afectades de fer prendre les mesures preventives necessàries que estan al seu abast. <p>» Alerta</p> <ul style="list-style-type: none"> ▪ Fora d'horari laboral i sempre que ho cregui convenient, el gerent serà el responsable d'avisar el tècnic de protecció civil i els responsables de les àrees implicades en l'emergència de la situació d'alerta. ▪ En el cas que es cregui convenient, el responsable de l'àrea procurarà tenir a punt i localitzables els mitjans i recursos de la seva àrea. ▪ Si ho creu convenient, ha de donar l'ordre de posar en marxa el personal de la seva àrea i estar en contacte amb el gerent en el cas que algun municipi requereixi els serveis de l'àrea dins el Pla d'Assistència i Suport (PAS) en matèria de protecció civil a la comarca. ▪ Si la situació ho requereix, haurà de fer el seguiment de l'alerta. <p>» Emergència</p> <ul style="list-style-type: none"> ▪ En el cas que es cregui convenient, ha de contactar amb el gerent per concretar si es posa en marxa el PAS de forma coordinada. ▪ Si es creu convenient, ha de convocar el personal de la seva àrea. ▪ En el cas que l'emergència només afecti l'àrea en concret, ha de tenir a punt aquest espai com a centre d'operacions, sempre que funcioni la centraleta. ▪ En el cas que es cregui convenient, podrà avaluar els possibles riscos a la població per tal de coordinar els seus recursos. ▪ Si cal, ha de donar l'ordre de prendre les mesures preventives necessàries i/o d'intervenció en el sinistre. ▪ Si ho creu convenient, ha de verificar la realització de les tasques encomanades. Especialment: <ul style="list-style-type: none"> - Avisos a la població - Tasques d'evacuació i acollida. - Organització de la logística. - Suport a la intervenció. ▪ En el cas que la situació ho requereixi, ha de fer el seguiment de l'emergència. Si ho creu convenient, al llarg de l'emergència ha de mantenir contactes amb el gerent, ha de contrastar les informacions i preveure possibles necessitats. ▪ Si cal, ha de recollir informació i transmetre les dades significatives al gerent i al conseller de protecció civil. 	
<u>MITJANS I RECURSOS QUE L'ÀREA POT APORTAR I NECESSITAR EN CAS D'EMERGÈNCIA</u>	
DINS L'HORARI DE L'ACTIVITAT	
<p>» Prealerta</p> <ul style="list-style-type: none"> ▪ Estar pendent de la situació meteorològica a través dels avisos del CECAT i en contacte amb el tècnic de protecció civil. ▪ Informar el personal de l'àrea de la situació de prealerta. <p>» Alerta</p> <ul style="list-style-type: none"> ▪ Fer un seguiment de la situació meteorològica a través dels avisos del CECAT i del tècnic de protecció civil. ▪ Informar el personal de l'àrea de la situació d'alerta. ▪ Comunicar a les empreses de transport la situació d'alerta, amb la finalitat que tant els seus vehicles com el personal de monitoratge acompanyant estigui pendent en el cas que el Consell Comarcal doni l'ordre d'evacuació de l'alumnat d'algun centre. ▪ Comunicar la situació d'alerta als centres d'ensenyament i fer saber a les direccions dels centres escolars que cal que estiguin localitzables (telèfon d'urgència connectat, etc.). ▪ Comunicar la situació d'alerta als Ajuntaments i al CECAT. ▪ Informar de la situació d'alerta de la comarca als SSTT de Joventut, per mitjà del telèfon d'emergències (o a través del inspector del centre) o bé mitjançant el correu electrònic incidenciestgt@gencat.cat. ▪ Recordar, tant a les empreses de transport la situació d'alerta, quins són els punts de recollida que s'han establert amb l'Ajuntament de cada municipi en el cas que el Consell Comarcal decideixi evacuar l'alumnat transportat i aquest servei no pugui arribar a totes les parades (cal consultar llista de centres d'acollida). <p>» Emergència</p> <p>El responsable d'àrea avisa al Conseller de l'Àrea de Joventut. El Conseller de l'àrea, juntament amb el Gerent i/o el President, prenen la decisió d'evacuar l'alumnat transportat:</p> <ul style="list-style-type: none"> ▪ El Consell Comarcal pren la decisió d'avançar el servei de transport escolar. ▪ Comunicar la decisió a la direcció del centre escolar perquè ho comuniqui a les famílies i pugui organitzar l'evacuació de l'alumnat que s'ha de transportar. ▪ Comunicar la decisió a les empreses de transport per conèixer la disponibilitat de vehicles i monitoratge. ▪ Acordar entre el Consell Comarcal, la direcció del centre i l'empresa de transport l'hora de recollida de l'alumnat transportat. 	

- Recordar, tant a les empreses com als centres educatius, quins són els punts de recollida que s'han establert amb l'ajuntament de cada municipi en el cas que aquest servei no pugui arribar a totes les parades. Pel que fa als centres escolars, és important que també n'informin les famílies. Si s'ha de traslladar l'alumnat transportat als punts de recollida, l'empresa ho avisarà al Consell Comarcal i aquest, a l'Ajuntament perquè en coordini l'allotjament i altres actuacions posteriors.
- Comunicar la decisió acordada als Ajuntaments i al CECAT.
- Comunicar la decisió acordada als SSTT de Joventut, per mitjà del telèfon d'emergències (o a través del inspector del centre) o bé mitjançant el correu electrònic incidenciestgi@gencat.cat.
- Comunicar la decisió a l'empresa de càtering.
- Comunicar la decisió als mitjans de comunicació de la comarca i penjar la informació a la pàgina web del Consell, així com al contestador automàtic de la centraleta (s'hauria de destinar una persona aliena a l'Àrea perquè s'ocupi d'aquesta tasca). També caldrà que els centres pengin la informació al seu web.
- Si l'autobús no pot avançar ni retrocedir, el personal de l'empresa de transport (acompanyant o xofer) avisarà el 112 i n'informarà el Consell Comarcal, i aquest informarà el centre, l'Ajuntament i al CECAT.
- Mantenir contactes amb les empreses de transport, la direcció del centre i els Ajuntaments per conèixer o informar de l'evolució del retorn d'aquest alumnat.
- Informar dels resultats del servei a la direcció del centre, als Ajuntaments, al CECAT, i posteriorment el SSTT de Joventut.

UN COP FINALITZAT L'HORARI DE L'ACTIVITAT

» **Prealerta**

- Fer un seguiment de la situació meteorològica a través dels avisos del CECAT.

» **Alerta**

- Alertar de la situació als centres d'ensenyament i fer saber a les direccions dels centres escolars que cal que estiguin localitzables (telèfon d'urgència connectat, etc.).
- Comunicar la situació d'alerta als Ajuntaments i al CECAT.
- Comunicar la situació d'alerta a les empreses del servei.
- Informar de la situació d'alerta de la comarca als SSTT de Joventut, per mitjà del telèfon d'emergències (o a través del inspector del centre) o bé mitjançant el correu electrònic incidenciestgi@gencat.cat.
- Esperar.

» **Emergència**

El responsable d'àrea avisa al Conseller de l'Àrea de Joventut. El Conseller de l'àrea, juntament amb el Gerent i/o el President, prenen la decisió d'anul·lar el servei de transportat escolar:

- El Consell Comarcal pren la decisió d'anul·lar el servei de transport escolar.
- Comunicar la decisió a les empreses del servei.
- Comunicar la decisió a les direccions dels centres escolars.
- Comunicar la decisió als ajuntaments i al CECAT.
- Comunicar la decisió als mitjans de comunicació de la comarca i penjar la informació a la pàgina web del Consell, així com deixar el missatge al contestador automàtic de la centraleta. Tot això amb la finalitat de fer arribar la informació a les famílies. També caldrà que els centres pengin la informació al seu web.
- Informar de la decisió acordada als SSTT de Joventut, per mitjà del telèfon d'emergències (o a través del inspector del centre) o bé mitjançant el correu electrònic incidenciestgi@gencat.cat.

DURANT LA NIT I MATINADA

» **Alerta**

- Fer un seguiment de la situació meteorològica a través dels avisos del CECAT.
- Esperar.
- El Consell Comarcal pren la decisió d'anul·lar o no el servei de transport escolar.
- Alertar de la situació els centres d'ensenyament i fer saber a les direccions dels centres escolars que cal que estiguin localitzables (telèfon d'urgència connectat, etc.).
- Comunicar la situació d'alerta als Ajuntaments i al CECAT.
- Comunicar la situació d'alerta a les empreses del servei.
- Informar de la situació d'alerta de la comarca als SSTT de Joventut, per mitjà del telèfon d'emergències (o a través del inspector del centre) o bé mitjançant el correu electrònic incidenciestgi@gencat.cat.

» **Emergència**

- El Consell Comarcal pren la decisió d'anul·lar el servei de transport escolar.
- Comunicar la decisió a les empreses del servei.
- Comunicar la decisió a les direccions dels centres escolars.
- Comunicar la decisió al CECAT i als ajuntaments perquè la policia local o bé qui decideixi l'Ajuntament es puguin apropar a les parades de transport.
- Comunicar la decisió als mitjans de comunicació de la comarca i penjar la informació a la pàgina web del Consell, així com deixar el missatge al contestador automàtic de la centraleta. Tot això amb la finalitat de fer arribar la informació a les famílies. També caldrà que els centres pengin la informació al seu web.
- Informar de la decisió acordada als SSTT de Joventut, per mitjà del telèfon d'emergències (o a través del inspector del centre) o bé mitjançant el correu electrònic incidenciestgi@gencat.cat.

LLOC ON DIRIGIR-SE

- ***Si l'emergència afecta una única àrea el lloc de reunió serà l'edifici on es trobi aquesta àrea, sempre que funcioni la centraleta.***
- ***Si l'emergència afecta més d'una àrea el lloc de reunió serà a la planta baixa del Consell.***

DOCUMENTACIÓ NECESSÀRIA

- *Protocols interns de l'àrea davant dels diferents tipus d'emergència (si n'hi ha).*
 - *Llistes telefòniques dels recursos.*
- Si escau, informació sobre avisos a elements vulnerables per a diferents supòsits.*

Quan es tingui coneixement d'una emergència, es posarà en marxa el **pla de trucades** d'acord amb la llista i l'ordre següent:

Responsable	Nom	Telèfon en cas d'emergència
President	Joaquim Roca i Ventura	
Gerent	Sílvia Bartrolí Besalú	
Conseller Comarcal de Joventut	Anna Maria Coll Pascual	
Tècnic de Protecció Civil	Sílvia Bartrolí Besalú	
Cap de l'Àrea de Joventut	Montse Pou	

FITXA D'ACTUACIÓ**4****ÀREA DE MEDI AMBIENT****Responsable: Montse Vilalta Nicuesa
Substitut: Josep Ma Medina****ACCIONS A REALITZAR****FUNCIONS / ACCIONS DE L'ÀREA****» Prealerta**

- El tècnic de protecció civil ha de fer el seguiment de la prealerta i, en el cas que ho cregui convenient, avisar els responsables de les àrees que puguin estar afectades per la possible emergència.
- En el cas que la prealerta sigui continuada, i depenent dels antecedents que hi hagi i sempre que es consideri necessari, el tècnic podrà donar l'ordre al responsable de l'àrea o de les àrees afectades de fer prendre les mesures preventives necessàries que estan al seu abast.

» Alerta

- El gerent serà el responsable d'avisar el tècnic de protecció civil i els responsables de les àrees implicades en l'emergència de la situació d'alerta.
- En el cas que es cregui convenient, el gerent, de forma coordinada amb el responsable de l'àrea, posarà en marxa els serveis del Pla d'Assistència i Suport (PAS) en matèria de protecció civil a la comarca.
- En el cas que es cregui convenient, el responsable de l'àrea procurarà tenir a punt i localitzables els mitjans i recursos, que es creguin necessaris, de la seva àrea.
- Si ho creu convenient, el responsable de l'àrea, ha de donar l'ordre de posar en marxa el personal de la seva àrea i estar en contacte amb el gerent en el cas que algun municipi requereixi dels serveis de l'àrea dins el PAS.
- Si la situació ho requereix, el responsable de l'àrea, haurà de fer el seguiment de l'alerta.

» Emergència

- Si es creu convenient, el responsable de l'àrea, ha de convocar el personal de la seva àrea.
- En el cas que l'emergència només afecti l'àrea en concret, el responsable de l'àrea, ha de tenir a punt aquest espai com a centre d'operacions, sempre que funcioni la centraleta.
- En el cas que es cregui convenient, el responsable de l'àrea, podrà avaluar els possibles riscos a la població per tal de coordinar els seus recursos.
- Si cal, el responsable de l'àrea, ha de donar l'ordre de prendre les mesures preventives necessàries i/o d'intervenció en el sinistre.
- El responsable de l'àrea ha de verificar la realització de les tasques encomanades. Especialment:
 - Avisos a la població
 - Tasques d'evacuació i acollida
 - Organització de la logística
 - Suport a la intervenció
- En el cas que la situació ho requereixi, el responsable de l'àrea, ha de fer el seguiment de l'emergència. Si ho creu convenient, al llarg de l'emergència ha de mantenir contactes amb el gerent, ha de contrastar les informacions i preveure possibles necessitats.
- Si cal, el responsable de l'àrea, ha de recollir informació i transmetre les dades significatives al gerent i al conseller de protecció civil.

MITJANS I RECURSOS QUE L'ÀREA POT APORTAR EN CAS D'EMERGÈNCIA**» Emergència**

- Posar a disposició les deixalleries i la planta de transferència.
- Disposar dels vehicles de recollida en cas de necessitat.

En funció de l'estacionalitat, els camions disponibles són els següents:

Hivern:	Estiu:
---------	--------

» Post emergència

Per a la gestió dels residus en post emergència, es disposa de les següents instal·lacions:

- Planta de transferència de residus sòlids urbans a Forallac.
- Deixalleria comarcal a la Bisbal d'Empordà.
- Tècnics en gestió de residus adscrits a l'àrea de Medi Ambient per trobar una solució ambientalment correcta i amb les mínimes conseqüències, i el retorn a la normalitat al més aviat possible.

MITJANS I RECURSOS QUE L'ÀREA POT NECESSITAR EN CAS D'EMERGÈNCIA**» Prealerta****» Alerta**

- Retirar al més aviat possible els vehicles de la comarca per evitar que puguin quedar atrapats o entorpir la circulació de les carreteres de la comarca.
- Assegurar que el refugi comarcal d'animals de companyia té les necessitats cobertes.
- Preveure que ni les deixalleries ni la planta de transferència puguin ser causa de contaminació al medi.

» **Emergència**

LLOC ON DIRIGIR-SE

- *Si l'emergència afecta una única àrea el lloc de reunió serà l'edifici on es trobi aquesta àrea, sempre que funcioni la centralita.*
- *Si l'emergència afecta més d'una àrea el lloc de reunió serà a la planta baixa del Consell.*

DOCUMENTACIÓ NECESSÀRIA

- *Protocols interns de l'àrea davant dels diferents tipus d'emergència (si n'hi ha).*
- *Llistes telefòniques dels recursos.*
- *Si escau, informació sobre avisos a elements vulnerables per a diferents supòsits.*

Quan es tingui coneixement d'una emergència, es posarà en marxa el **pla de trucades** d'acord amb la llista i l'ordre següent:

Responsable	Nom	Telèfon en cas d'emergència
President	Joaquim Roca i Ventura	
Gerent	Sílvia Bartrolí Besalú	
Conseller Comarcal de Medi Ambient	Pilar Aliu Bou	
Tècnic de Protecció Civil	Sílvia Bartrolí Besalú	
Cap de l'Àrea de Medi Ambient	Montse Vilalta Nicuesa	
Substitut del Cap de l'Àrea de Medi Ambient	Josep Ma Medina	

FITXA D'ACTUACIÓ 5	ÀREA D'ESPORTS – CONSELL ESPORTIU
	Responsable: Anna Maria Coll Pascual Substitut: Elena Díaz Garcia
ACCIONS A REALITZAR	
<p><u>FUNCIONS / ACCIONS DE L'ÀREA</u></p> <p>» Prealerta</p> <ul style="list-style-type: none"> ▪ El tècnic de protecció civil ha de fer el seguiment de la prealerta i, en el cas que ho cregui convenient, avisar els responsables de les àrees que puguin estar afectades per la possible emergència. ▪ En el cas que la prealerta sigui continuada, i depenent dels antecedents que hi hagi i sempre que es consideri necessari, el tècnic podrà donar l'ordre al responsable de l'àrea o de les àrees afectades de fer prendre les mesures preventives necessàries que estan al seu abast. <p>» Alerta</p> <ul style="list-style-type: none"> ▪ El gerent serà el responsable d'avisar el tècnic de protecció civil i els responsables de les àrees implicades en l'emergència de la situació d'alerta. ▪ En el cas que es cregui convenient, el gerent, de forma coordinada amb el responsable de l'àrea, posarà en marxa els serveis del Pla d'Assistència i Suport (PAS) en matèria de protecció civil a la comarca. ▪ En el cas que es cregui convenient, el responsable de l'àrea procurarà tenir a punt i localitzables els mitjans i recursos, que es creguin necessaris, de la seva àrea. ▪ Si ho creu convenient, el responsable de l'àrea, ha de donar l'ordre de posar en marxa el personal de la seva àrea i estar en contacte amb el gerent en el cas que algun municipi requereixi dels serveis de l'àrea dins el PAS. ▪ Si la situació ho requereix, el responsable de l'àrea, haurà de fer el seguiment de l'alerta. <p>» Emergència</p> <ul style="list-style-type: none"> ▪ Si es creu convenient, el responsable de l'àrea, ha de convocar el personal de la seva àrea. ▪ En el cas que l'emergència només afecti l'àrea en concret, el responsable de l'àrea, ha de tenir a punt aquest espai com a 	

centre d'operacions, sempre que funcioni la centraleta.

- En el cas que es cregui convenient, el responsable de l'àrea, podrà avaluar els possibles riscos a la població per tal de coordinar els seus recursos.
- Si cal, el responsable de l'àrea, ha de donar l'ordre de prendre les mesures preventives necessàries i/o d'intervenció en el sinistre.
- El responsable de l'àrea ha de verificar la realització de les tasques encomanades. Especialment:
 - Avisos a la població
 - Tasques d'evacuació i acollida
 - Organització de la logística
 - Suport a la intervenció
- En el cas que la situació ho requereixi, el responsable de l'àrea, ha de fer el seguiment de l'emergència. Si ho creu convenient, al llarg de l'emergència ha de mantenir contactes amb el gerent, ha de contrastar les informacions i preveure possibles necessitats.
- Si cal, el responsable de l'àrea, ha de recollir informació i transmetre les dades significatives al gerent i al conseller de protecció civil.

MITJANS I RECURSOS QUE L'ÀREA POT APORTAR EN CAS D'EMERGÈNCIA

» Prealerta

L'Àrea d'Esports del Consell Comarcal només té conseller i no hi ha tècnic. El director tècnic del Consell Esportiu és el que fa la funció de tècnic (Xavier Gamero). Aquesta persona és la que farà el seguiment, conjuntament amb l'equip de treball del Consell Esportiu, el tècnic de protecció civil i el conseller comarcal d'Esports, per prendre les mesures necessàries.

» Alerta

Els mitjans i recursos del Consell Esportiu són:

- 2 telèfons fixos amb línies independents al Consell Comarcal.
- 1 telèfon amb línia del Consell Comarcal.

El seguiment de l'alerta el farà el conjuntament amb el president del Consell Esportiu.

» Emergència

Contactar amb el president del Consell Esportiu i, en el cas que sigui necessari, contactar amb el gerent del Consell Comarcal i el tècnic de protecció civil.

El centre d'operacions serà: _____

Ens posarem en contacte amb els coordinadors, responsables de les entitats que participen en les activitats que tenim organitzades per informar-los de la situació i explicar-los les mesures que hem pres (en cas d'emergència), i també amb el servei de transport (en el cas que tinguem aquest servei).

MITJANS I RECURSOS QUE L'ÀREA POT NECESSITAR EN CAS D'EMERGÈNCIA

» Prealerta:

Missatges al mòbil de les previsions de pluges, nevades i fortes ventades.

» Alerta:

Missatges al mòbil de les previsions de pluges, nevades i fortes ventades.

» Emergència

En cas que sigui necessari, utilització d'algun vehicle més per desallotjar i traslladar els participants.

LLOC ON DIRIGIR-SE

- *Si l'emergència afecta una única àrea el lloc de reunió serà l'edifici on es trobi aquesta àrea, sempre que funcioni la centraleta.*
- *Si l'emergència afecta més d'una àrea el lloc de reunió serà a la planta baixa del Consell.*

DOCUMENTACIÓ NECESSÀRIA

- *Protocols interns de l'àrea davant dels diferents tipus d'emergència (si n'hi ha).*
- *Llistes telefòniques dels recursos.*
- *Si escau, informació sobre avisos a elements vulnerables per a diferents supòsits.*

Quan es tingui coneixement d'una emergència, es posarà en marxa el **pla de trucades** d'acord amb la llista i l'ordre següent:

Responsable	Nom	Telèfon en cas d'emergència
-------------	-----	-----------------------------

Responsable	Nom	Telèfon en cas d'emergència
President	Joaquim Roca i Ventura	
Gerent	Sílvia Bartrolí Besalú	
Consellera Comarcal d'Esports	Anna Maria Coll Pascual	
Tècnic de Protecció Civil	Sílvia Bartrolí Besalú	
Director Tècnic Consell Esportiu	Elena Díaz Garcia	

FITXA D'ACTUACIÓ 6	ÀREA DE SERVEIS TÈCNICS
	Responsable: Manel Alemany i Masgrau Substitut: Jordi Güell i Camps
ACCIONS A REALITZAR	
<u>FUNCIONS / ACCIONS DE L'ÀREA</u>	
<p>» Prealerta</p> <ul style="list-style-type: none"> ▪ El tècnic de protecció civil ha de fer el seguiment de la prealerta i, en el cas que ho cregui convenient, avisar els responsables de les àrees que puguin estar afectades per la possible emergència. ▪ En el cas que la prealerta sigui continuada, i depenent dels antecedents que hi hagi i sempre que es consideri necessari, el tècnic podrà donar l'ordre al responsable de l'àrea o de les àrees afectades de fer prendre les mesures preventives necessàries que estan al seu abast. <p>» Alerta</p> <ul style="list-style-type: none"> ▪ El gerent serà el responsable d'avisar el tècnic de protecció civil i els responsables de les àrees implicades en l'emergència de la situació d'alerta. ▪ En el cas que es cregui convenient, el gerent, de forma coordinada amb el responsable de l'àrea, posarà en marxa els serveis del Pla d'Assistència i Suport (PAS) en matèria de protecció civil a la comarca. ▪ En el cas que es cregui convenient, el responsable de l'àrea procurarà tenir a punt i localitzables els mitjans i recursos, que es creguin necessaris, de la seva àrea. ▪ Si ho creu convenient, el responsable de l'àrea, ha de donar l'ordre de posar en marxa el personal de la seva àrea i estar en contacte amb el gerent en el cas que algun municipi requereixi dels serveis de l'àrea dins el PAS. ▪ Si la situació ho requereix, el responsable de l'àrea, haurà de fer el seguiment de l'alerta. <p>» Emergència</p> <ul style="list-style-type: none"> ▪ Si es creu convenient, el responsable de l'àrea, ha de convocar el personal de la seva àrea. ▪ En el cas que l'emergència només afecti l'àrea en concret, el responsable de l'àrea, ha de tenir a punt aquest espai com a centre d'operacions, sempre que funcioni la centralita. ▪ En el cas que es cregui convenient, el responsable de l'àrea, podrà avaluar els possibles riscos a la població per tal de coordinar els seus recursos. ▪ Si cal, el responsable de l'àrea, ha de donar l'ordre de prendre les mesures preventives necessàries i/o d'intervenció en el sinistre. ▪ El responsable de l'àrea ha de verificar la realització de les tasques encomanades. Especialment: <ul style="list-style-type: none"> - Avisos a la població - Tasques d'evacuació i acollida - Organització de la logística - Suport a la intervenció ▪ En el cas que la situació ho requereixi, el responsable de l'àrea, ha de fer el seguiment de l'emergència. Si ho creu convenient, al llarg de l'emergència ha de mantenir contactes amb el gerent, ha de contrastar les informacions i preveure possibles necessitats. ▪ Si cal, el responsable de l'àrea, ha de recollir informació i transmetre les dades significatives al gerent i al conseller de protecció civil. <p><u>MITJANS I RECURSOS QUE L'ÀREA POT APORTAR EN CAS D'EMERGÈNCIA</u></p> <p>Els recursos tècnics disponibles són arquitecte, enginyer de camins i arquitecte tècnic per valorar les possibles mesures correctores de seguretat en infraestructures o edificis amb danys, la valoració dels riscos vers la població i les actuacions preventives.</p> <p><u>MITJANS I RECURSOS QUE L'ÀREA POT NECESSITAR EN CAS D'EMERGÈNCIA</u></p> <p>Vehicle tot terreny per desplaçar-se en condicions de seguretat a les possibles zones amb risc o afectades. Disponibilitat de maquinària de moviment de terres mixta amb pala carregadora i retroexcavadora amb operari (contractació puntual).</p> <p><u>LLOC ON DIRIGIR-SE</u></p> <ul style="list-style-type: none"> ▪ Si l'emergència afecta una única àrea el lloc de reunió serà l'edifici on es trobi aquesta àrea, sempre que funcioni la centralita. ▪ Si l'emergència afecta més d'una àrea el lloc de reunió serà a la planta baixa del Consell. <p><u>DOCUMENTACIÓ NECESSÀRIA</u></p> <ul style="list-style-type: none"> ▪ <i>Protocols interns de l'àrea davant dels diferents tipus d'emergència (si n'hi ha).</i> ▪ <i>Llistes telefòniques dels recursos.</i> ▪ <i>Si escau, informació sobre avisos a elements vulnerables per a diferents supòsits.</i> 	

Quan es tingui coneixement d'una emergència, es posarà en marxa el **pla de trucades** d'acord amb la llista i l'ordre següent:

Responsable	Nom	Telèfon en cas d'emergència
President	Joaquim Roca i Ventura	
Gerent	Sílvia Bartrolí Besalú	
Conseller Comarcal de Serveis Tècnics	Carles Ribas Gironès	
Tècnic de Protecció Civil	Sílvia Bartrolí Besalú	
Responsable de l'àrea de SSTT	Manel Alemany i Masgrau	
Substitut	Jordi Güell i Camps	

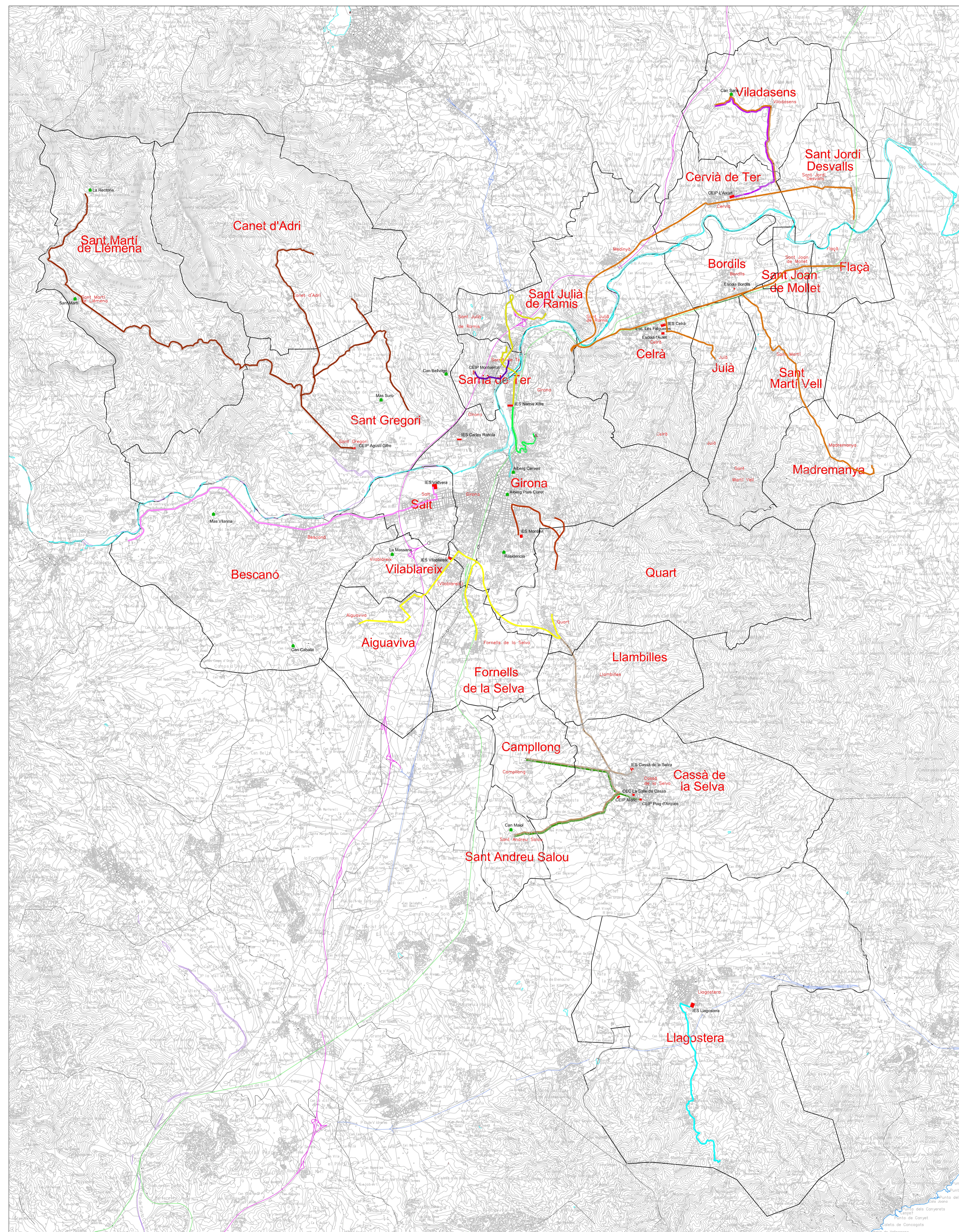
4-CARTOGRAFIA

4.1 Plànol de situació de la comarca

4.2 Plànol de les rutes de transport escolar i localització de cases de colònies

4.3 Plànol de les rutes de transport per a centres d'educació especial

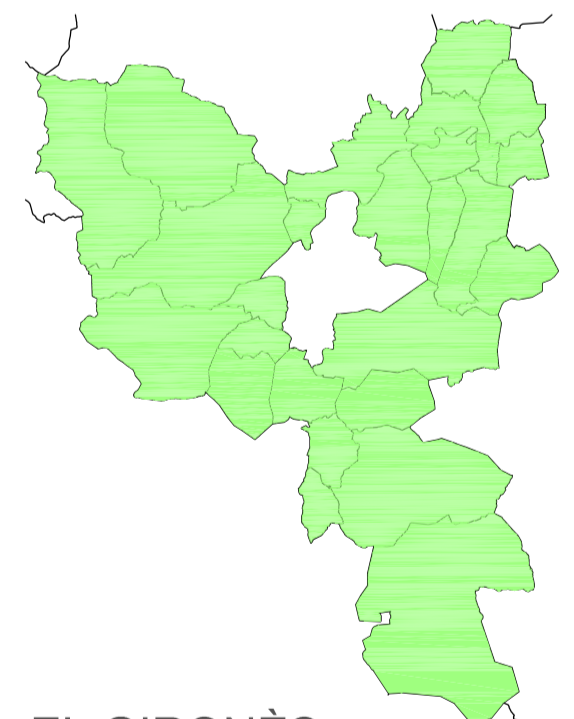
4.4 Plànol dels llocs d'acollida, zones inundables i carreteres prioritzades en cas d'emergència



LLEGGENDA

- LIMITS MUNICIPALS
- RUTES TRANSPORT ESCOLAR
- CEIP L'Avant Cervià de Ter
- IES Celrà
- CEIP Montserrat
- IES Narcís Xifre I
- IES Narcís Xifre II
- IES Carles Rahola
- CEIP Agustí Gifre
- IES Vallvera
- IES Vilablareix
- IES Montfili
- IES Casò de la Selva
- CEIP Aldric i CEIP Puig d'Arques
- IES Llagostera
- CENTRES ESCOLARS
- ▲ CASES DE COLÒNIES

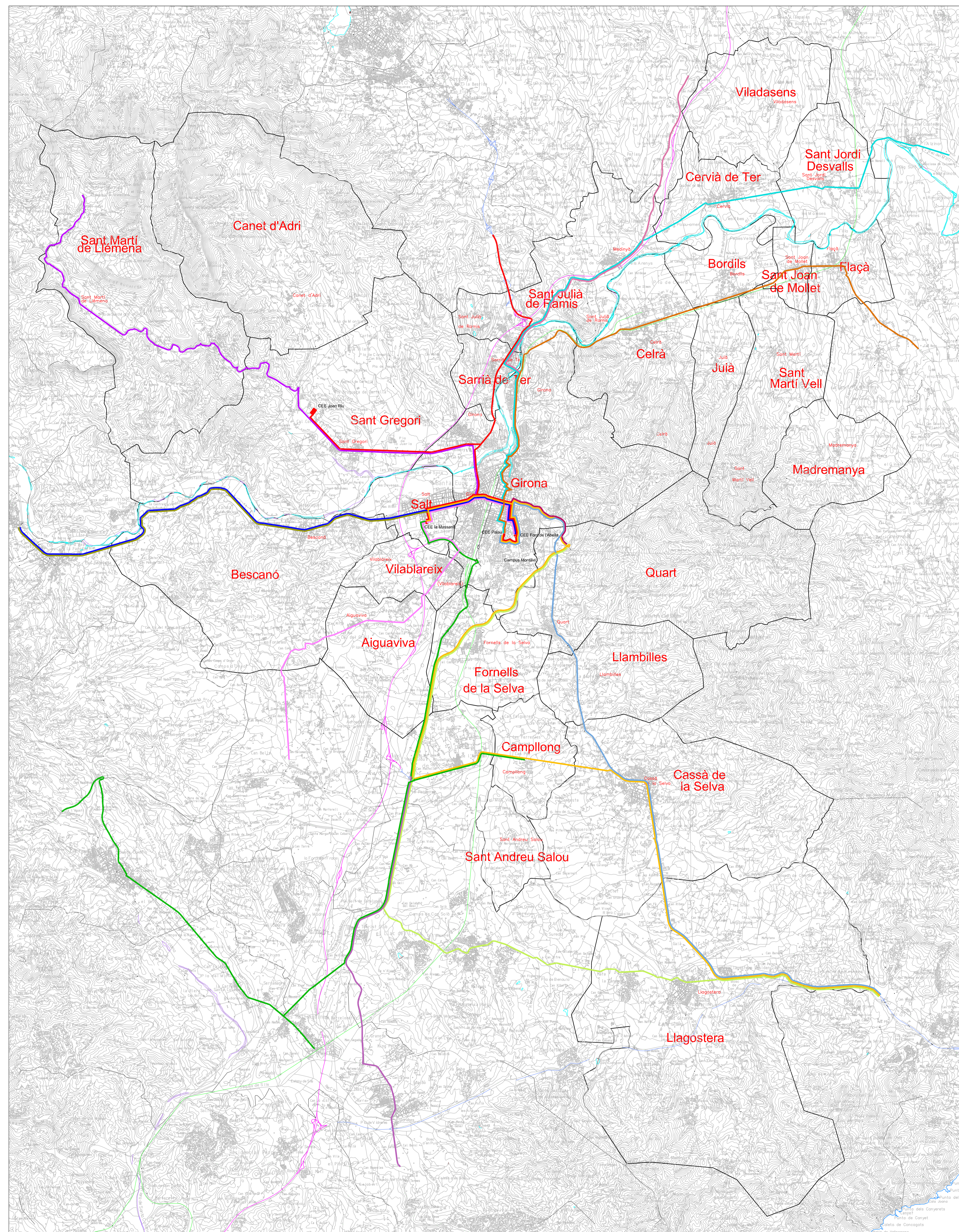
 Consell Comarcal del Gironès

 EL GIRONÈS

■ Municipis adherits al PAS

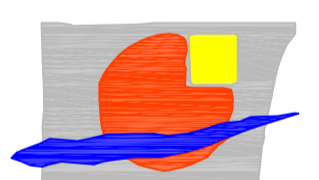
PROJECTE
PLA D'ASISTÈNCIA I SUPORT EN MATERIA DE PROTECCIÓ CIVIL PER ALS MUNICIPIS

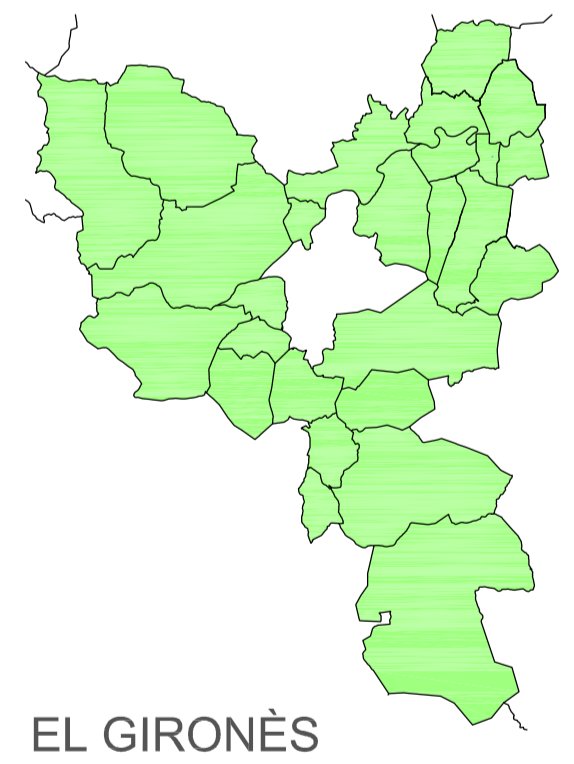
PLÀNOL: RUTES DE TRANSPORT ESCOLAR I CASES DE COLÒNIES	PLÀNOL/NOI: 4.2
DATA: MARÇ DE 2020	REF: PAS012013
PROMOTOR: CONSELL COMARCAL DEL GIRONÈS	ESCALA: 1/50000
L'ENGINYER: JOSEGUILL LOMPS	



LLEGGENDA

- LIMITS MUNICIPALS
- CENTRES EDUCACIÓ ESPECIAL
- RUTES TRANSPORT ESPECIAL
- 029 GLOT-LES PRESSES
- 030 Sant Joan (Palamós)-Catalne
- 031 Sant Hilari-Santa Coloma de Farnès
- 032 Banyoles
- 033 Amer
- 036 Torroella
- 037 Blianes
- 042 Sant Martí de Llémena
- 043 Palafrugell
- 047 Llagostera
- 049 Roses-Figueres
- 055 Castell d'Aro

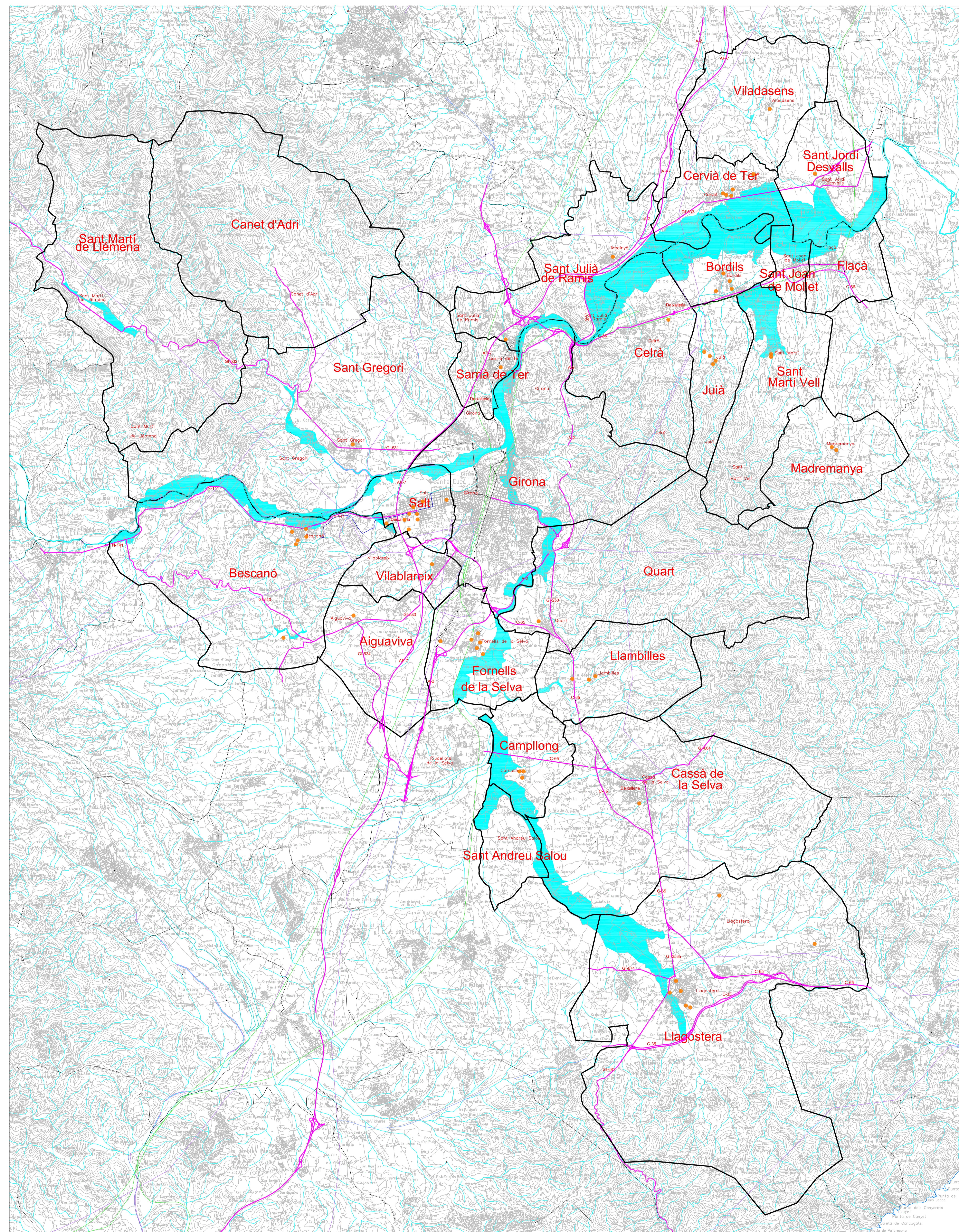
 Consell Comarcal del Gironès

 EL GIRONÈS

■ Municipis adherits al PAIS

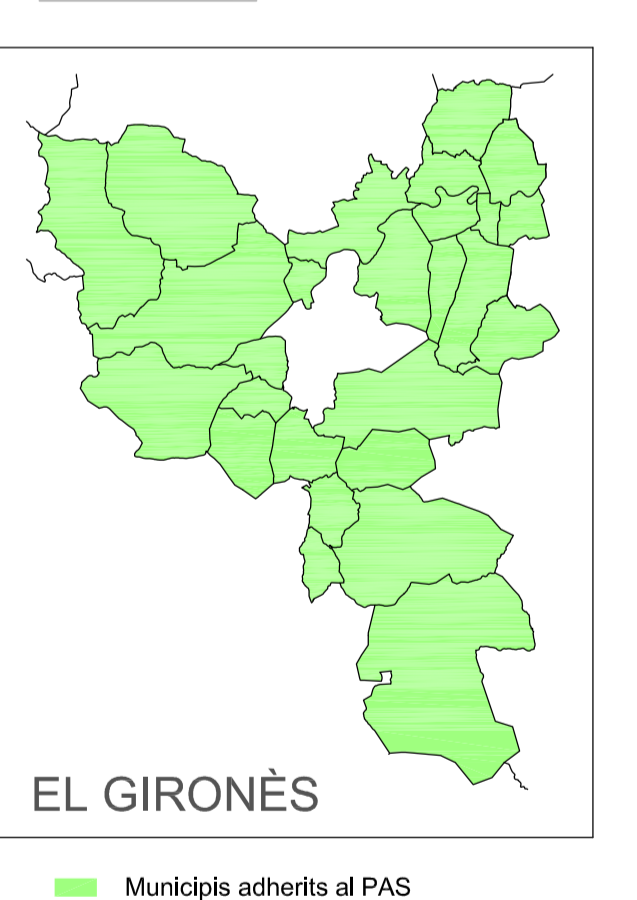
PROJECTE
PLA D'ASISTENCIA I SUPORT EN MATERIA DE PROTECCIÓ CIVIL PER ALS MUNICIPIS

PLÀNOL: RUTES DE TRANSPORT CENTRES D'EDUCACIÓ ESPECIAL	PLÀNOL/NUM: 4.3
DATA: MARÇ DE 2020	REF: PAS012013
PROMOTOR: CONSELL COMARCAL DEL GIRONÈS	ESCALA: 1/50000
L'ENGINYER: JOSEP GIBELLICAMPS	



LLEENDA

- LIMITS MUNICIPALS
- CARRETERES PRIORITARIES
- CENTRES D'ACOLLIDA
- ZONA D'INUNDABILITAT



PROJECTE PLA D'ASISTENCIA I SUPORT EN MATERIA DE PROTECCIÓ CIVIL PER ALS MUNICIPIS		
PLÀNOL:	LLOCS D'ACOLLIDA, ZONES INUNDABLES	PLÀNOL N.º: 4.4
DATA:	REF:	ESCALA:
MARÇ DE 2020	PAS012013	1/50000
PRODIGATOR:	CONSELL COMARCAL DEL GIRONÈS	
L'ENGINYER:		
JOSEF GIBELLICAMPS		

PLA D'ASSISTÈNCIA I SUPORT COMARCAL
als municipis en matèria de Protecció Civil

Consell Comarcal del Gironès

COMARCA DEL GIRONÈS

PROGRAMA
D'IMPLANTACIÓ I MANTENIMENT

Equip redactor SSTT CCGironès.

MARÇ 2020



ÍNDEX

1. IMPLANTACIÓ DEL PLA.....	3
1.1 PROGRAMA DE FORMACIÓ DELS ACTUANTS.....	3
1.2 INFORMACIÓ A LA POBLACIÓ	3
1.3 IMPLANTACIÓ DELS RECURSOS TÈCNICS	4
2. MANTENIMENT DEL PLA.....	4
2.1 ACTUALITZACIONS I REVISIONS DE L'ANÀLISI DE RISC I DEL PLA D'ASSISTÈNCIA I SUPORT	4
2.1.1 RESPONSABILITAT	4
2.1.2 PROCEDIMENT I TERMINIS	4
3. PROGRAMA D'EXERCICIS I SIMULACRES	5

1. IMPLANTACIÓ DEL PLA

El responsable del Pla d'Assistència i Suport (PAS) en matèria de protecció civil als municipis és el **President del Consell Comarcal del Gironès**.

Les tasques d'implantació del PAS recauran però sobre el tècnic de protecció civil comarcal. La figura del tècnic de protecció civil comarcal, tal i com s'ha mencionat en documents anteriors, no existeix encara a dia d'avui al Gironès. Per aquest motiu el Gerent del Consell Comarcal del Gironès assumirà per el moment aquestes tasques, podent-les delegar a entitats locals derivades del Consell Comarcal si així es creu convenient.

1.1 PROGRAMA DE FORMACIÓ DELS ACTUANTS

Un cop el Pla estigui homologat cal realitzar un pla de formació adreçat a totes les persones actuants en cas d'activació del Pla per a difusió dels procediments establerts a les persones implicades mitjançant reunions informatives.

Està previst que es duguin a terme les següents reunions d'implantació / de manteniment de l'operativitat del Pla en els actuants

Data	Tipus	Adreçat a
Tardor 2020	Sessió informativa	Responsables polítics comarcals i municipals Equip de suport tècnic comarcal
Primavera 2021	Reunió de coordinació de totes les parts actuants comarcals i municipals	

1.2 INFORMACIÓ A LA POBLACIÓ

Programa de campanyes informatives anuals:

Campanya	Tipus	Data
Informació del Pla d'Assistència i Suport en Matèria de Protecció Civil a la comarca (en matèria d'incendis forestals)	Ban informatiu	Primer trimestre any 2020
Informació del Pla d'Assistència i Suport en Matèria de Protecció Civil a la comarca (en matèria de nevades)		Tercer trimestre any 2020
Informació del Pla d'Assistència i Suport en Matèria de Protecció Civil a la comarca (en matèria d'inundacions)		Segon trimestre any 2020
Informació del Pla d'Assistència i Suport en Matèria de Protecció Civil a la comarca (en matèria de sismes)		Darrer trimestre any 2020

1.3 IMPLANTACIÓ DELS RECURSOS TÈCNICS

De moment el Consell Comarcal aprofitarà la mateixa estructura tècnico-administrativa pel que respecta als recursos tècnics, en previsió de la creació d'un cos tècnic específic de protecció civil que assumeixi aquestes funcions a la comarca, i sempre i quan existeixi una línia de subvenció que cobreixi aquestes despeses.

2. MANTENIMENT DEL PLA

2.1 ACTUALITZACIONS I REVISIONS DE L'ANÀLISI DE RISC I DEL PLA D'ASSISTÈNCIA I SUPORT

2.1.1 Responsabilitat

Els responsables del Pla d'Assistència i Suport PAS són:

Nom	Càrrec
Responsable del PAS	President del Consell Comarcal del Gironès
Substitut del Responsable del PAS	Vicepresident del Consell Comarcal del Gironès

2.1.2 Procediment i terminis

Està previst que el Pla *s'actualitzi anualment* en cas de:

- Els canvis menors en infraestructures, activitats econòmiques i serveis bàsics del Consell Comarcal.
- Els canvis menors en l'anàlisi de risc.
- La posada al dia del nom dels càrrecs que figuren en el Pla, les seves responsabilitats i les funcions que tenen assignades
- Els titulars de les funcions o la reestructuració en el repartiment de les responsabilitats.

Després de les eleccions municipals s'ha d'analitzar el Pla per si fos necessari actualitzar-lo de nou. També s'ha d'actualitzar quan es publiqui una nova normativa o disposició legal que afecti d'alguna manera el Pla.

S'han de plantejar revisions en l'anàlisi dels riscos

- Quan hi hagin variacions importants en els plans municipals.
- Quan es produeixi una variació important del risc en origen o de la ubicació dels elements vulnerables.
- Quan es produeixin altres variacions importants de l'organització del Consell Comarcal.
- *Al cap de quatre anys.*

Un cop actualitzada la informació o revisat el Pla:

- S'ha de passar pel Ple del Consell Comarcal
- S'ha de trametre 1 còpia en suport digital la Subdirecció Territorial d'Interior a Girona

Data de l'última actualització	2013	Data de la propera actualització	2021
Data de l'última revisió	2020	Data de la propera revisió	2024
Data d'homologació	2013	Data d'homologació de l'última revisió	-

3. PROGRAMA D'EXERCICIS I SIMULACRES

Es preveu la realització de simulacres per comprovar l'eficàcia del document amb aquelles persones i/o col·lectius implicats directa o indirectament en el Pla.

S'ha de dur a terme, com a mínim, un simulacre cada quatre anys.

