
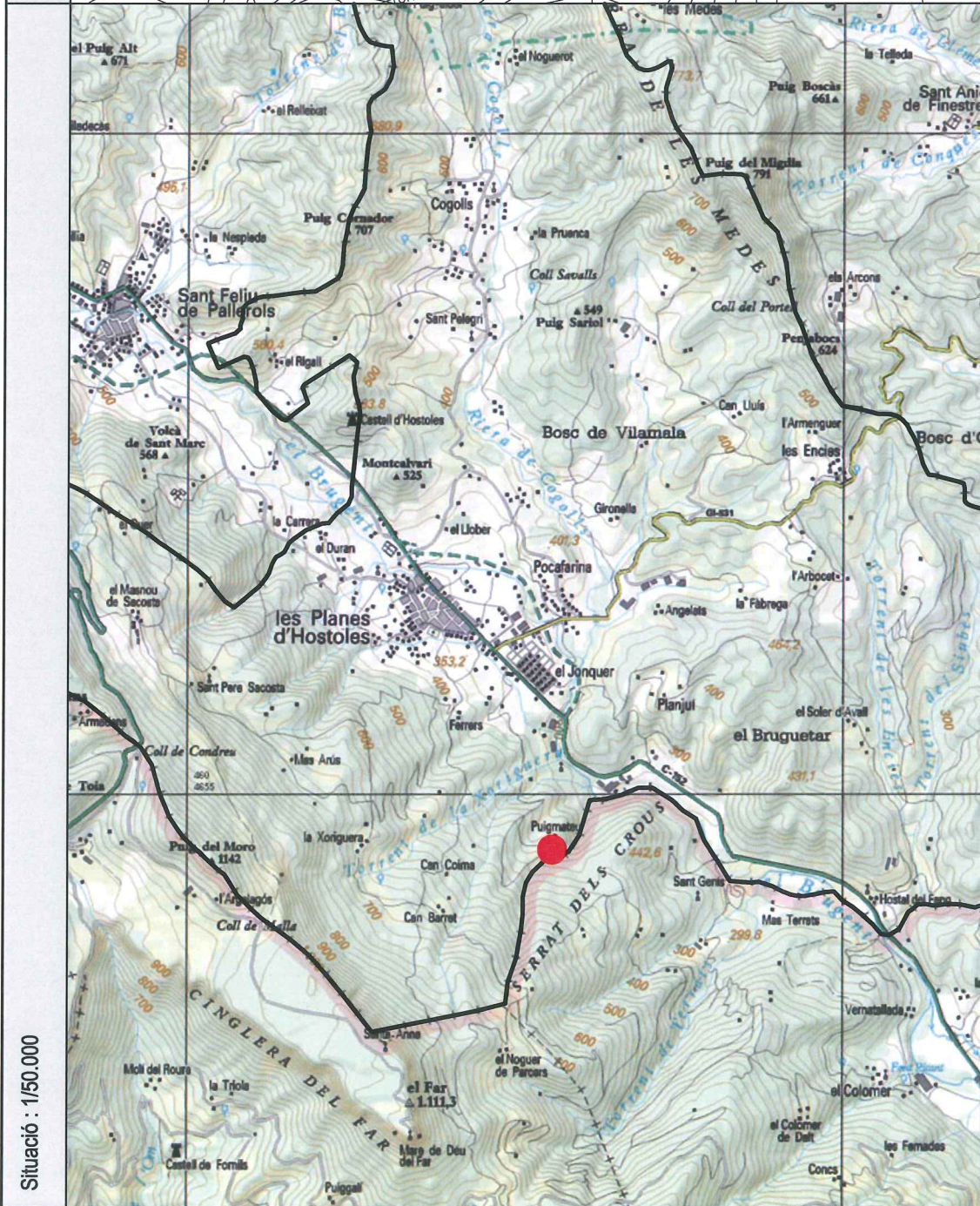


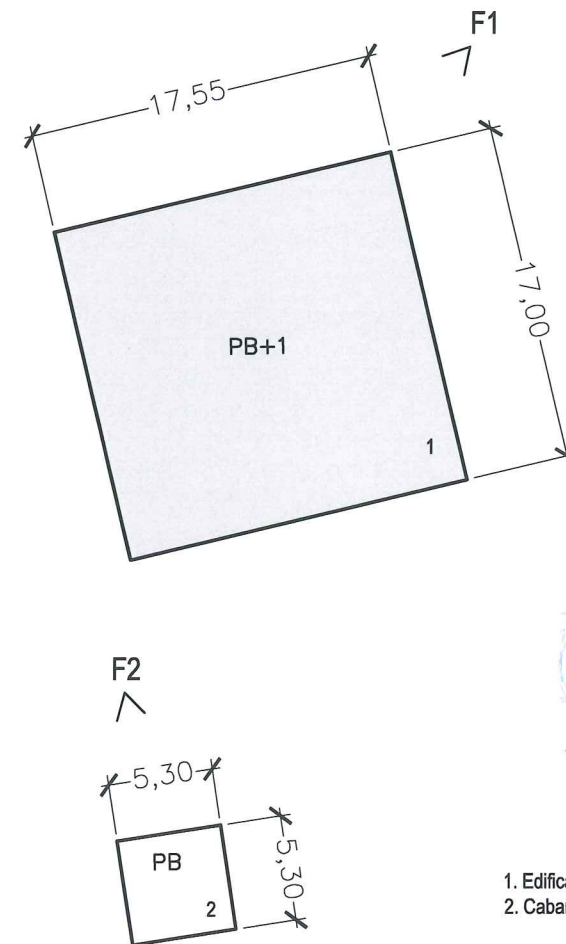
Fotografia 1



Fotografia 2



Croquis



1. Edificació principal  
2. Cabanya.

MUNICIPI: Les Planes	NUCLI: Les Planes	219
CASA: Mas Puigmateu	Ref: 1937/06	

REFERÈNCIA CADASTRAL:  
000300100DG65C0001WD

836

1. Descripció de la masia o casa rural:
  - 1.1. Època de construcció: Anterior al segle XX
  - 1.2. Estat de conservació de l'immoble: Regular
  - 1.3. Accessibilitat de la finca (des de la xarxa de camins):  
Accés des del Camí de Can Cisteller i Can Reixac (GA-277) camí terrós fins a la pròpia casa.
2. Justificació de les raons que aconsellen la recuperació i preservació de la masia o casa rural:
  - Arquitectòniques: Millores d'adequació a l'ús.
  - Històriques: Edat de l'edificació.
  - Paisatgístiques: Millores d'integració i d'adequació a l'entorn més proper.
3. Usos.
  - 3.1. Ús actual.
    - Edificació principal: Habitatge
    - Construccions annexes: Agrícola
4. Arranjament o millora de les estructures d'accessibilitat i serveis, si escau:
 

Les actuacions de rehabilitació i ampliació especificaran el tipus de serveis de subministrament (electricitat, aigua, telefonia,...), evacuació i accés rodat.
5. Observacions:
  - Es podran realitzar les reformes necessàries per mantenir l'ús actual de l'edificació principal i dels annexes.
  - Qualsevol actuació a la cabanya haurà d'eliminar aquells elements que distorsionin en l'edificació actual.



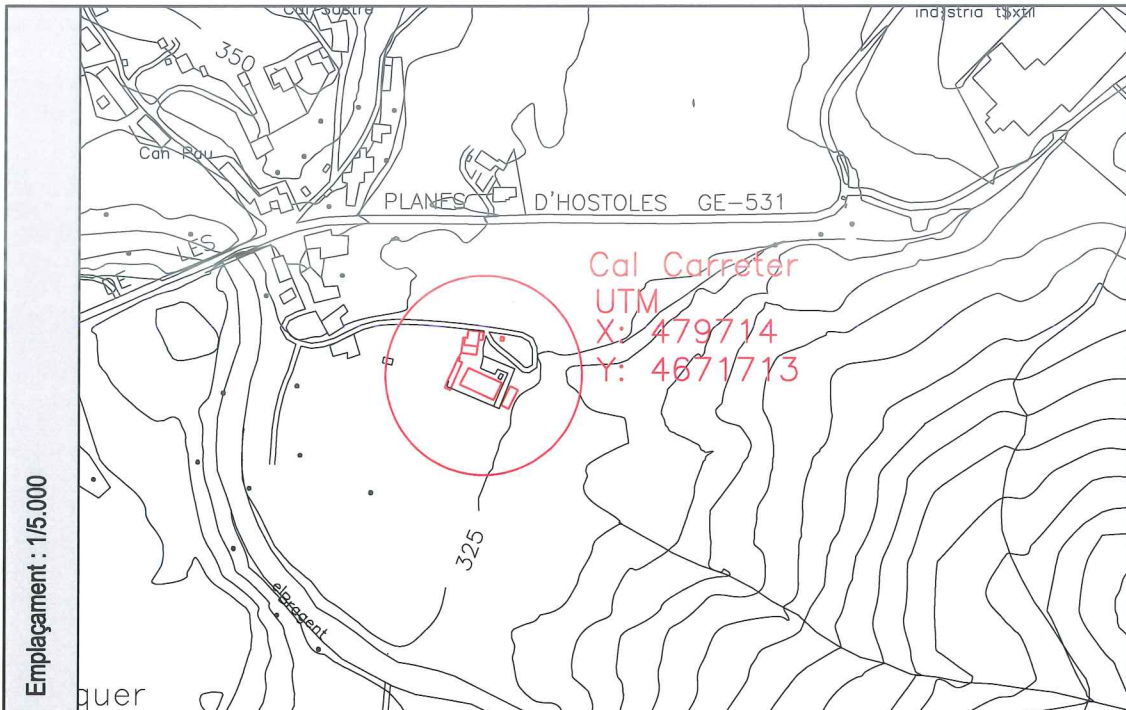
Generalitat de Catalunya  
Departament de Política Territorial  
i Obres Públiques  
Consell Comarcal de la Garrotxa

**AJUNTAMENT DE LES PLANES**



Emplaçament : 1/5.000

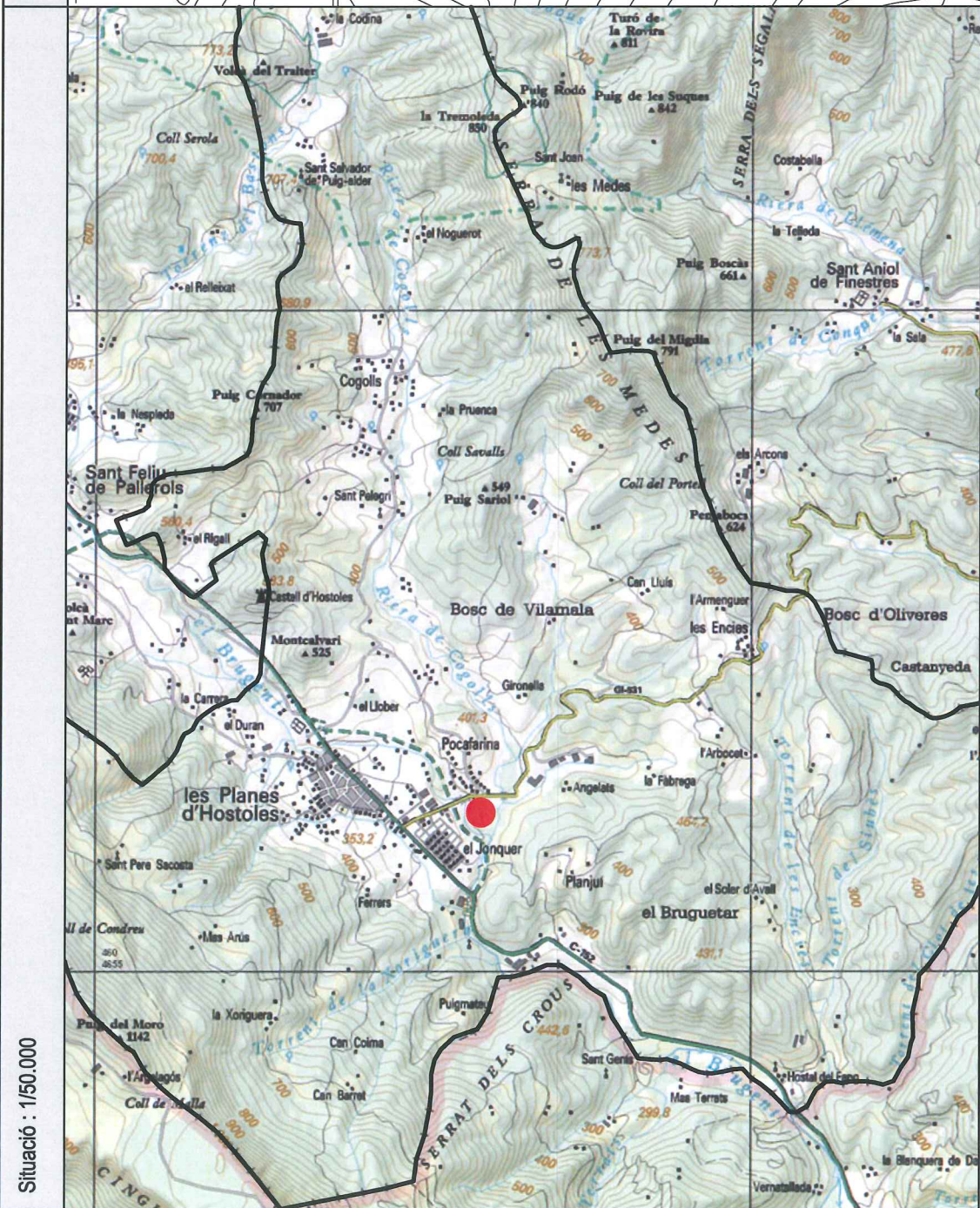

Situació : 1/50.000



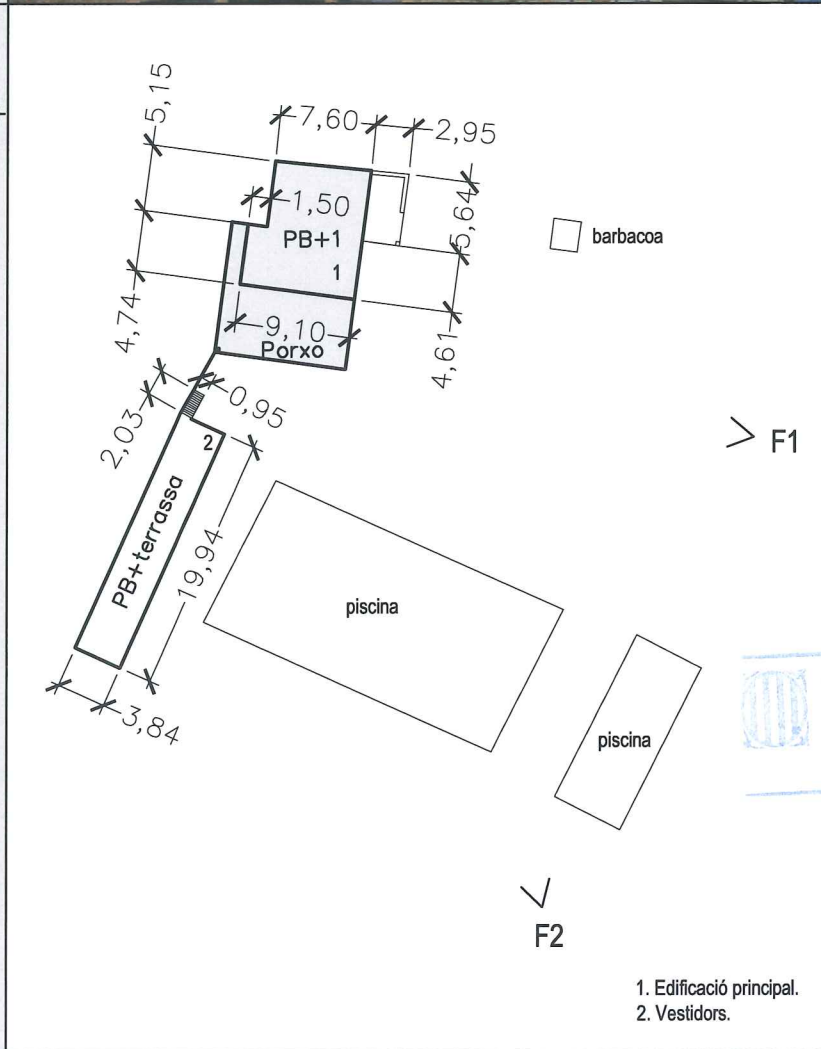
Fotografia 1



Fotografia 2



Croquis



MUNICIPI: Les Planes	NUCLI: Pocafarina	<b>220</b>
CASA: Cal Carreter	Ref: 1937/06	


REFERÈNCIA CADASTRAL:  
001303500DG65E000101

837

- Descripció de la masia o casa rural:
  - Època de construcció: Anterior al segle XX
  - Estat de conservació de l'immoble: Bó
  - Accessibilitat de la finca (des de la xarxa de camins):  
Accés des de la carretera de les Planes d' Hostoles GE-531, trencall fins a la pròpia casa.
- Justificació de les raons que aconsellen la recuperació i preservació de la masia o casa rural:
  - Arquitectòniques: Manteniment i millora de l'edificació existent.
  - Històriques: Edat de l'edificació.
  - Paisatgístiques: Millores d'integració i d'adequació a l'entorn més proper.
- Usos.
  - Ús actual.
    - Edificació principal: Habitatge
    - Construccions annexes: Vestidors i piscina privada
- Arranjament o millora de les estructures d'accessibilitat i serveis, si escau:
 

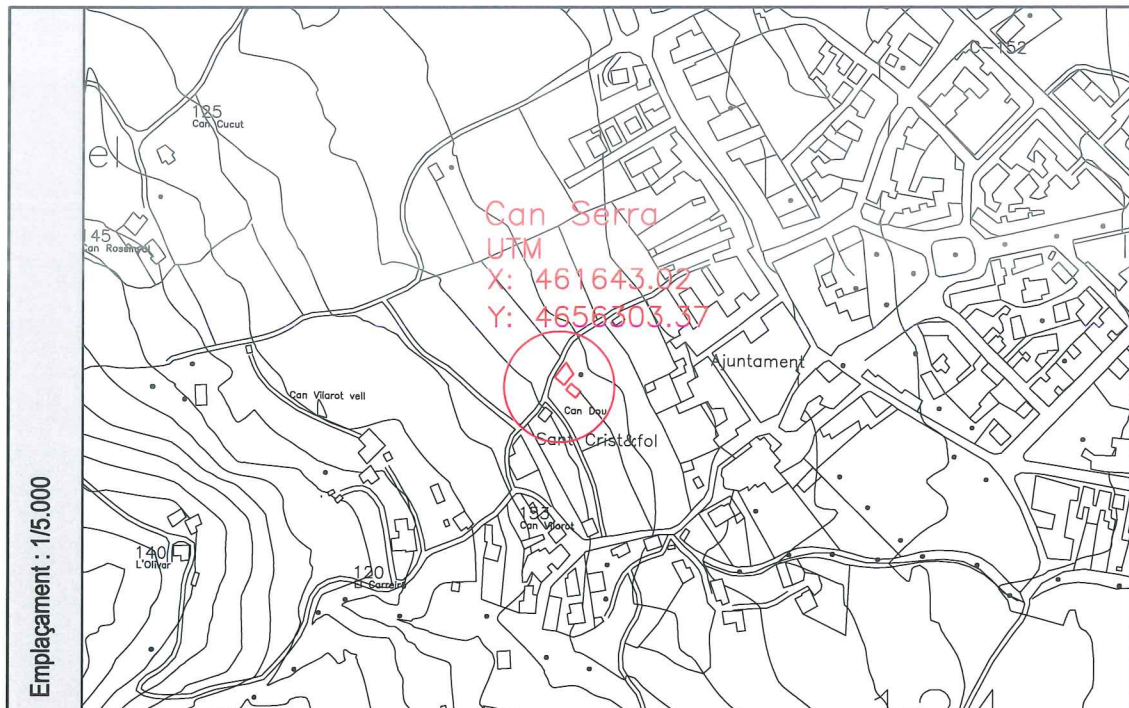
Les actuacions de rehabilitació i ampliació especificaran el tipus de serveis de subministrament ( electricitat, aigua, telefonia,...), evacuació i accés rodat.
- Observacions:
  - Es podran realitzar les reformes necessàries per mantenir l'ús actual de l'edificació principal i dels annexes.

Generalitat de Catalunya  
Departament de Política Territorial  
i Obres Públiques  
Comissió d'Urbanisme de Girona



AJUNTAMENT DE LES PLANES

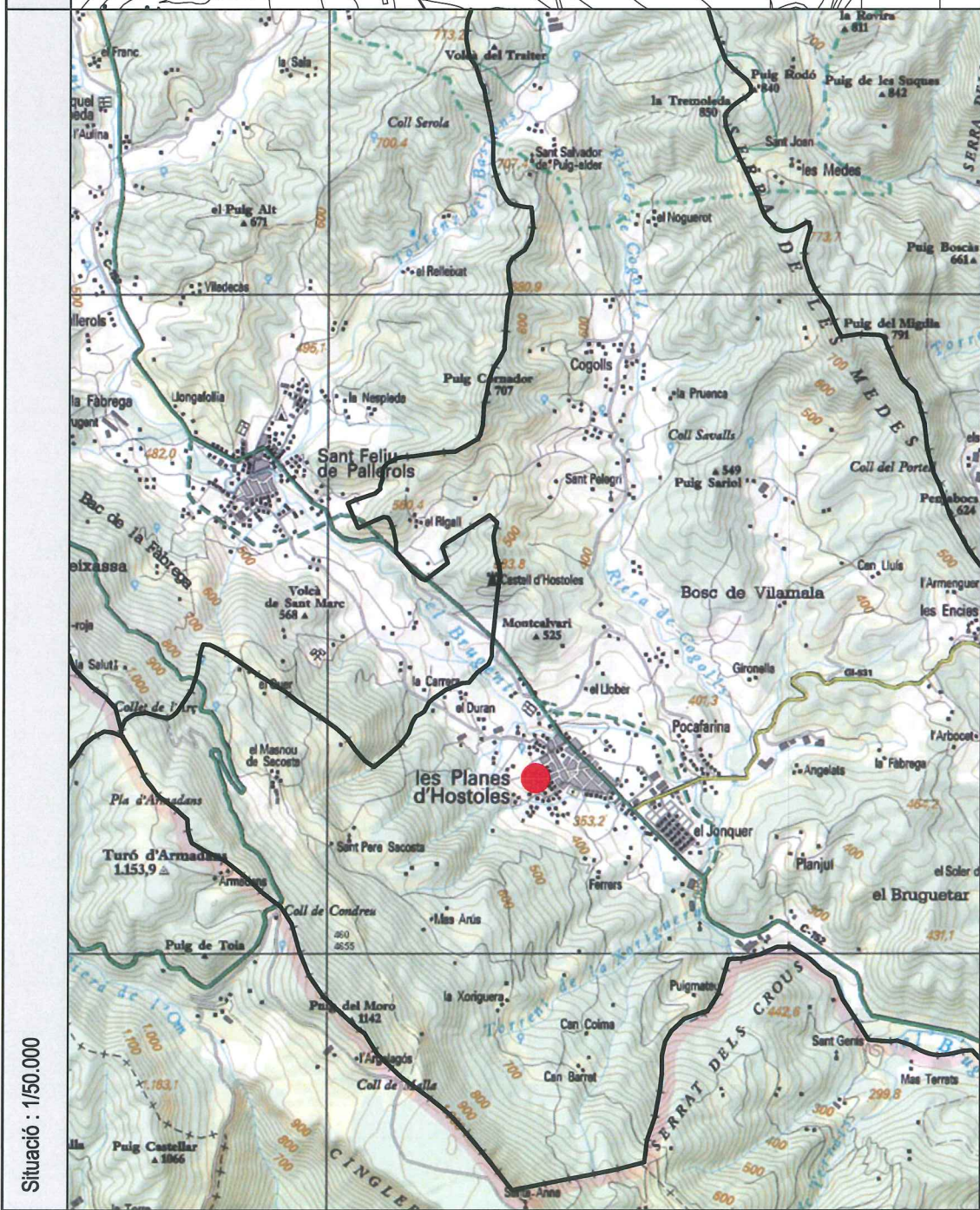




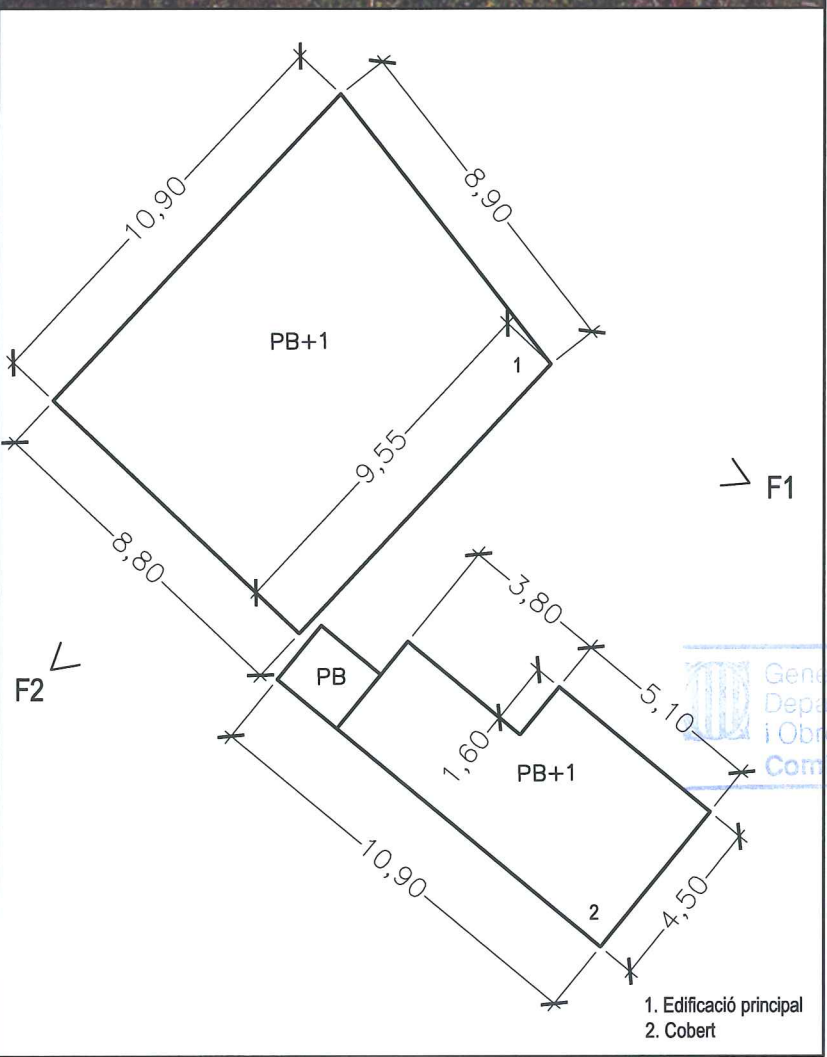
Fotografia 1



Fotografia 2



Croquis



Generalitat de Catalunya  
Departament de Política Territorial  
i Obres Públiques  
Comissió d'Urbanisme de Girona

MUNICIPI: Les Planes	NUCLI: Les Planes	222
CASA: Can Serra / Margarita Carrera Farres	Ref: 1937/06	

REFERÈNCIA CADASTRAL:  
001200400DG65E0001DI

838

1. Descripció de la masia o casa rural:
  - 1.1. Època de construcció: Anterior al segle XX
  - 1.2. Estat de conservació de l'immoble: Bo
  - 1.3. Accessibilitat de la finca (des de la xarxa de camins):  
Accés des del camí de la Costa (GA-398), camí terrós.
2. Justificació de les raons que aconsellen la recuperació i preservació de la masia o casa rural:
  - Arquitectòniques: Manteniment i millora de l'edificació existent
  - Històriques: Edat de l'edificació
  - Paisatgístiques: Millores d'integració i d'adequació a l'entorn més proper
3. Usos.
  - 3.1. Ús actual.
    - Edificació principal: Habitatge
    - Construccions annexes: Agrícola
4. Arranjament o millora de les estructures d'accessibilitat i serveis, si escau:
 

Les actuacions de rehabilitació i ampliació especificaran el tipus de serveis de subministrament ( electricitat, aigua, telefonia,...), evacuació i accés rodat.
5. Observacions:
 

-Es podran realitzar les reformes necessàries per mantenir l'ús actual de l'edificació principal i dels annexes.

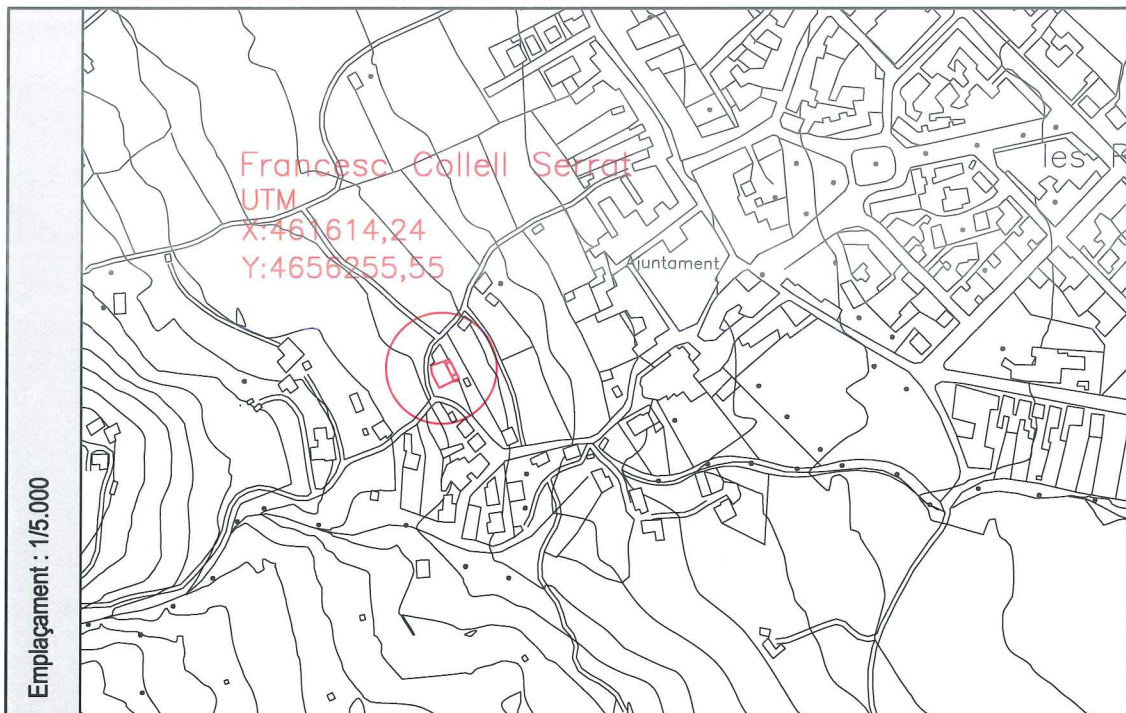


AJUNTAMENT DE LES PLANES



Emplaçament : 1/5.000

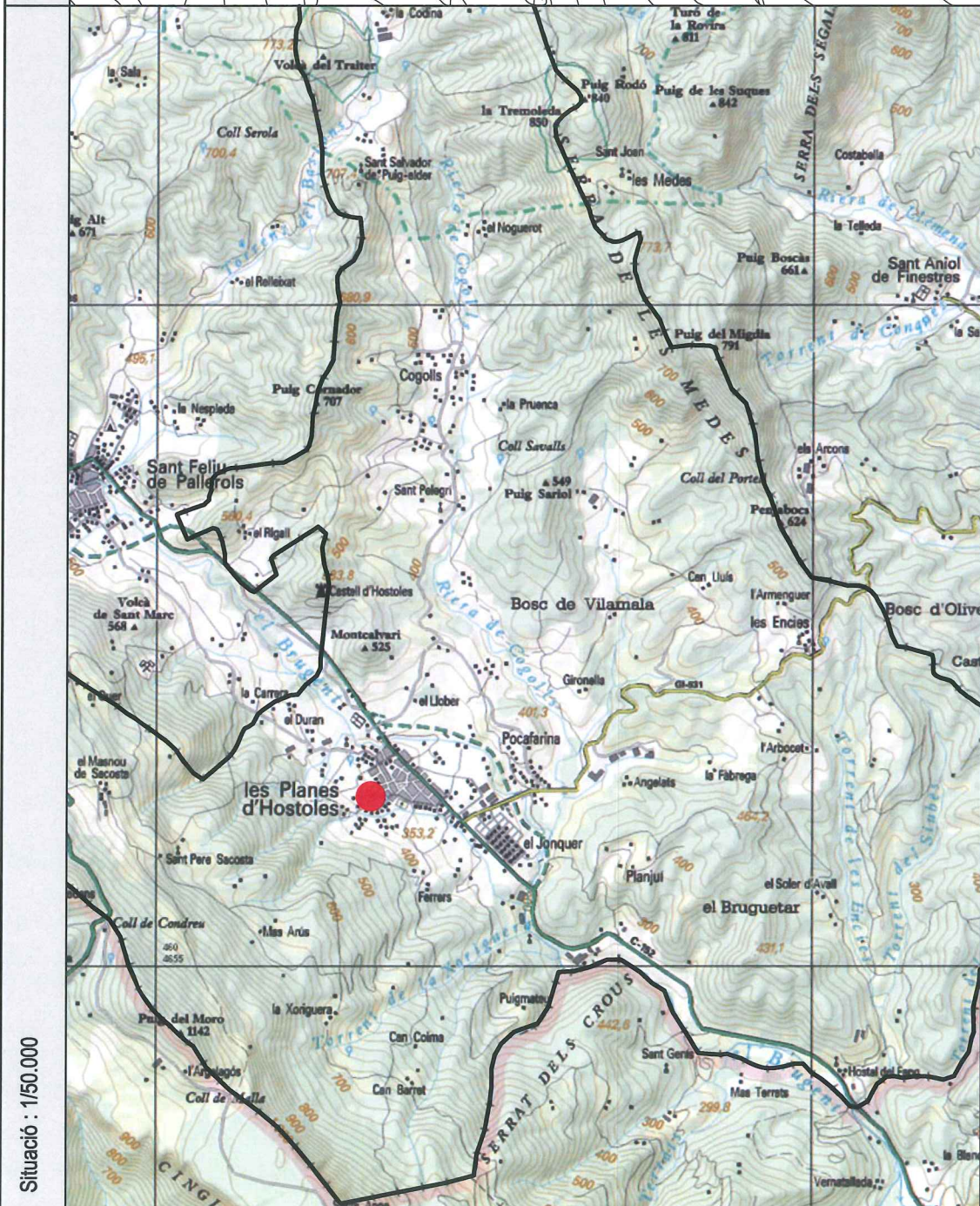
Situació : 1/50.000



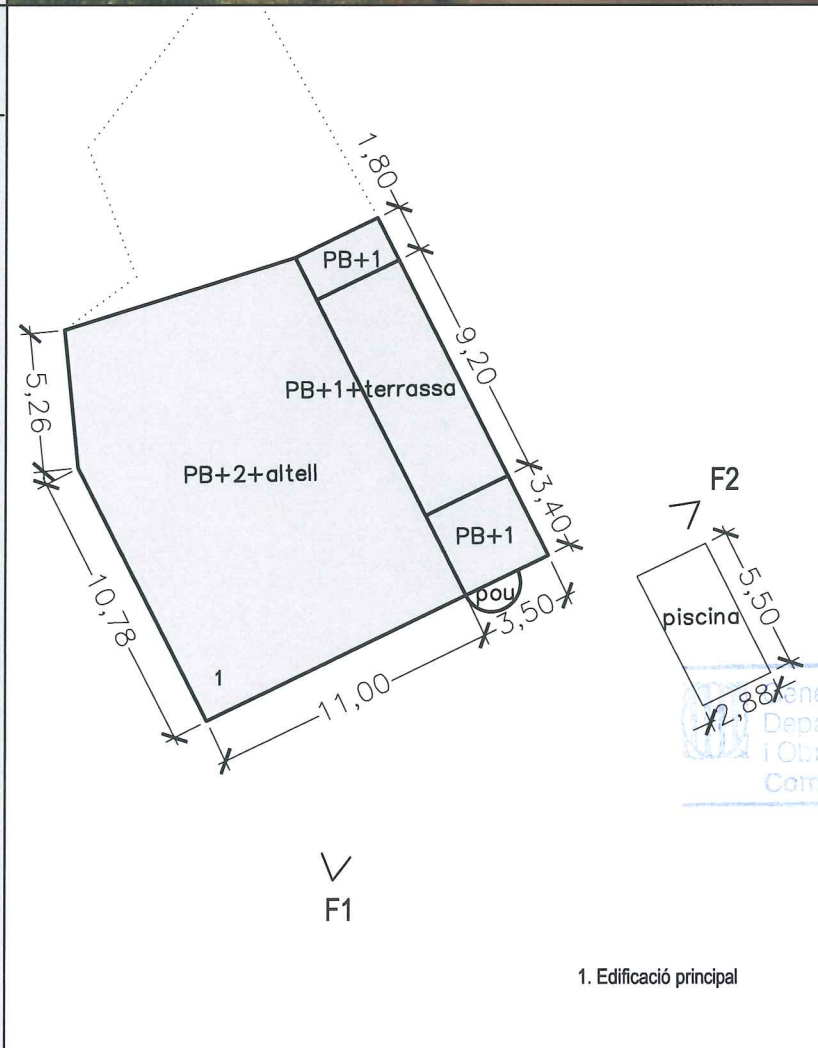
Fotografia 1



Fotografia 2



Croquis



MUNICIPI: Les Planes	NUCLI: Les Planes	223
CASA: Francesc Collell Serrat	Ref: 1937/06	

REFERÈNCIA CADASTRAL:  
001200900DG65E0001SI

839

1. Descripció de la masia o casa rural:
  - 1.1. Època de construcció: Any 1717
  - 1.2. Estat de conservació de l'immoble: B<sub>0</sub>
  - 1.3. Accessibilitat de la finca (des de la xarxa de camins):  
Accés des de la carretera de Santa Coloma de Farnés a Olot C-152, trencall fins a la pròpia casa.
2. Justificació de les raons que aconsellen la recuperació i preservació de la masia o casa rural:
  - Arquitectòniques: Manteniment i millora de l'edificació existent
  - Històriques: Edat de l'edificació
  - Paisatgístiques: Millores d'integració i d'adequació a l'entorn més proper
3. Usos.
  - 3.1. Ús actual.
    - Edificació principal: Habitatge
    - Construccions annexes: ---
4. Arranjament o millora de les estructures d'accessibilitat i serveis, si escau:
 

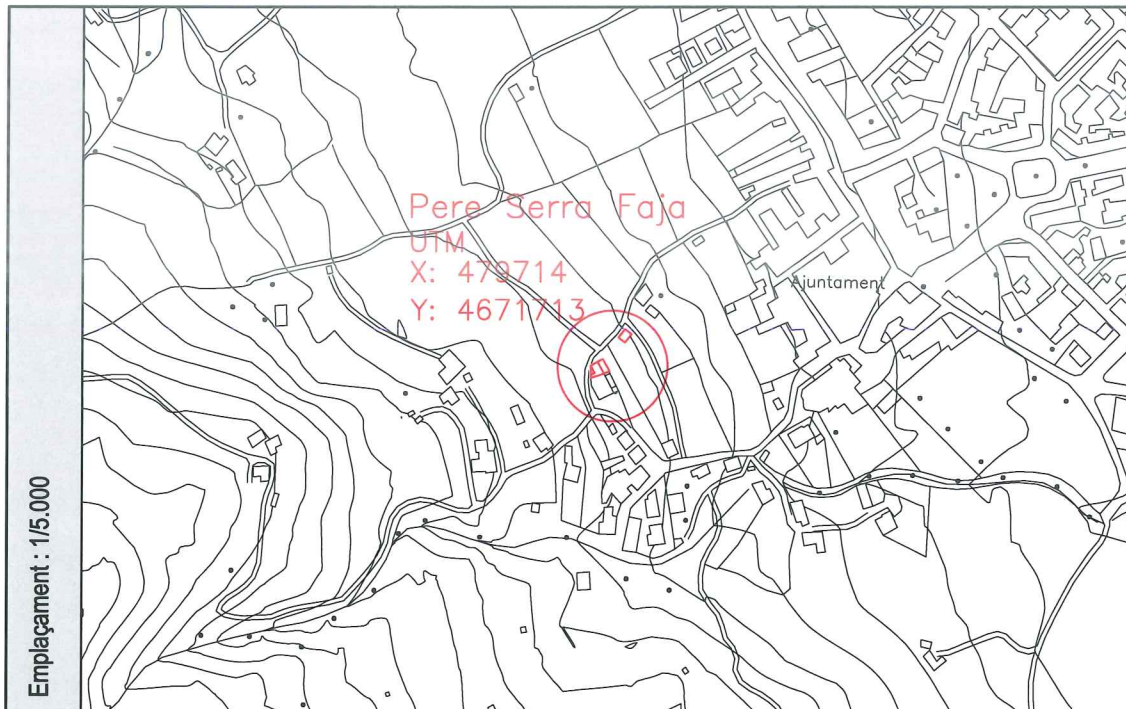
Les actuacions de rehabilitació i ampliació especificaran el tipus de serveis de subministrament ( electricitat, aigua, telefonia,...), evacuació i accés rodat.
5. Observacions:
  - Es podran realitzar les reformes necessàries per mantenir l'ús actual de l'edificació principal i dels annexes.



Generalitat de Catalunya  
Departament de Política Territorial  
i Obres Públiques  
Comissió d'Urbanisme de Girona

**AJUNTAMENT DE LES PLANES**

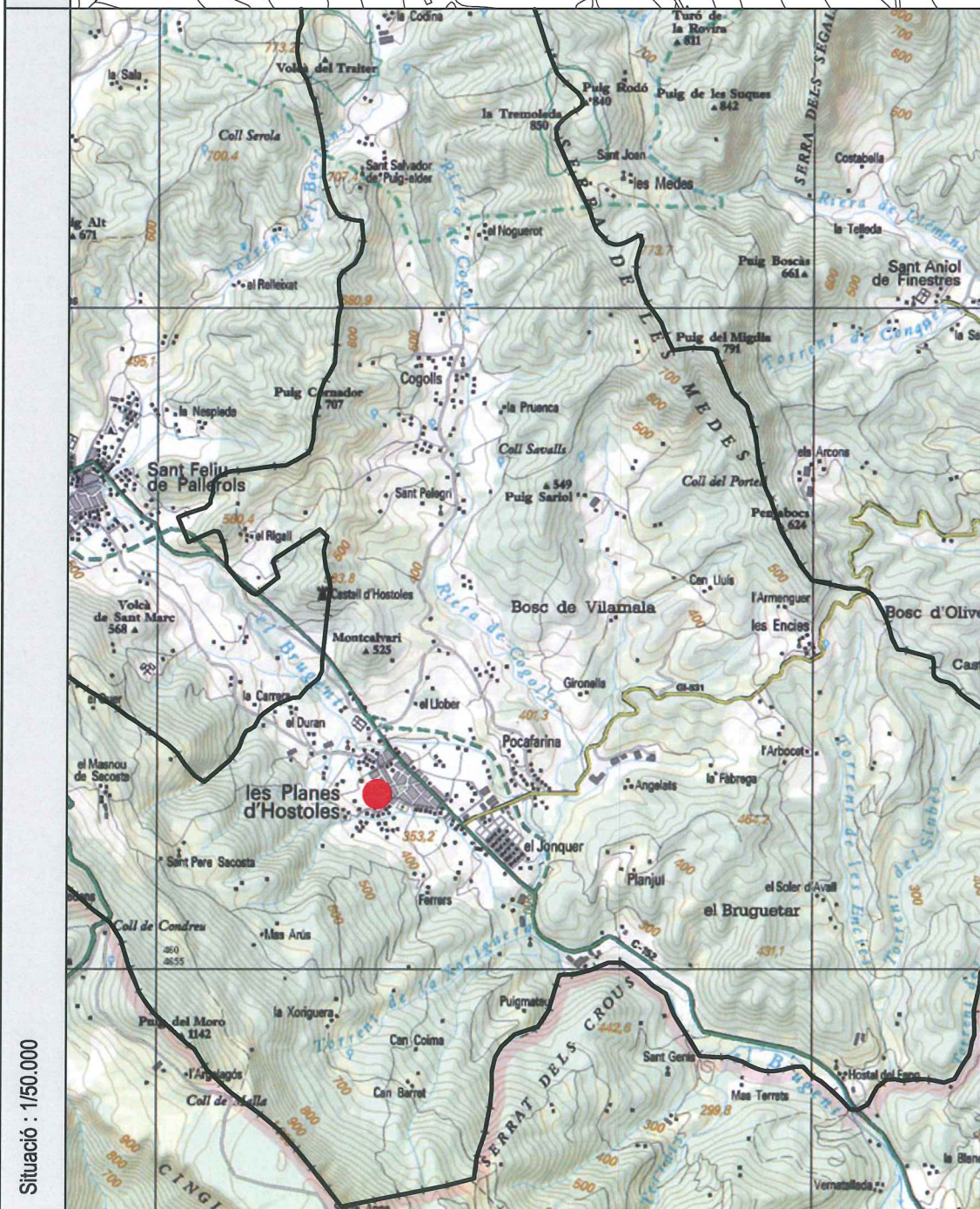




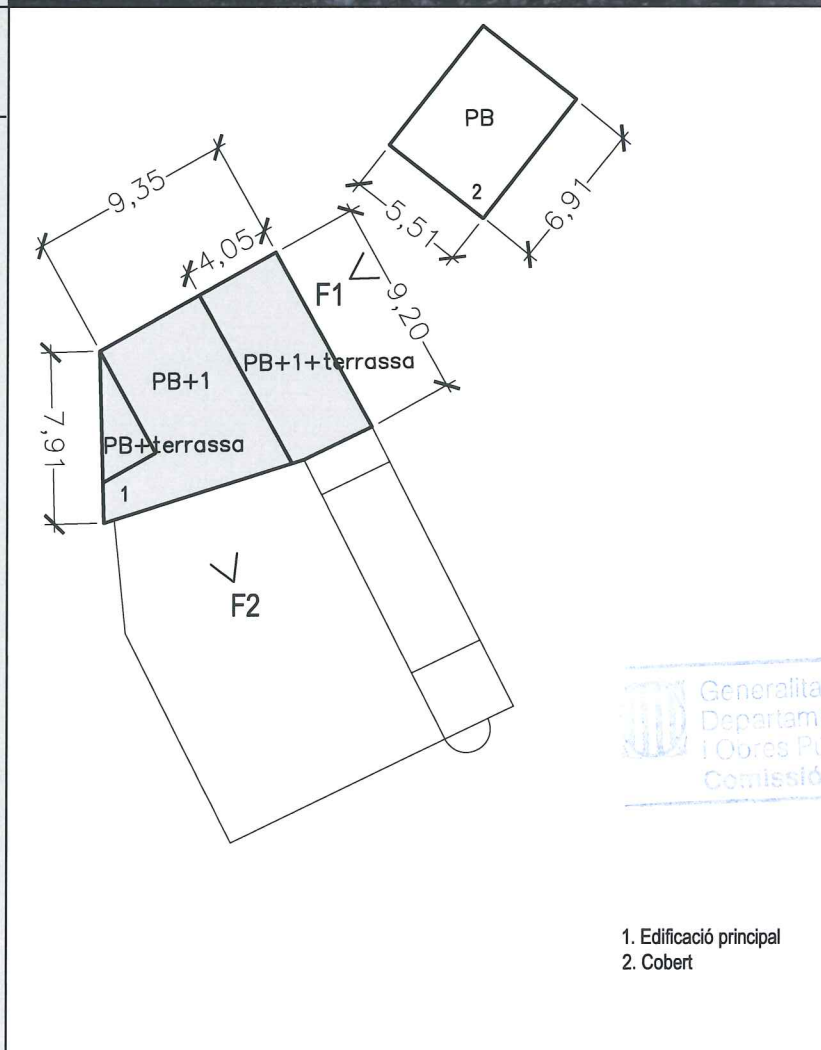
Fotografia 1



Fotografia 2



Croquis



MUNICIPI: Les Planes	NUCLI: Les Planes	224
CASA: Pere Serra Faja	Ref: 1937/06	

REFERÈNCIA CADASTRAL:  
001201000DG65E0001JI

840

1. Descripció de la masia o casa rural:
  - 1.1. Època de construcció: Any 1717
  - 1.2. Estat de conservació de l'immoble: B<sub>0</sub>
  - 1.3. Accessibilitat de la finca (des de la xarxa de camins):  
Accés des de la carretera de Santa Coloma a Olot C-152.
2. Justificació de les raons que aconsellen la recuperació i preservació de la masia o casa rural:
  - Arquitectòniques: Manteniment i millora de l'edificació existent.
  - Històriques: Edat de l'edificació.
  - Paisatgístiques: Millores d'integració i d'adequació a l'entorn més proper.
3. Usos.
  - 3.1. Ús actual.
    - Edificació principal: Habitatge
    - Construccions annexes: Garatge
4. Arranjament o millora de les estructures d'accessibilitat i serveis, si escau:
 

Les actuacions de rehabilitació i ampliació especificaran el tipus de serveis de subministrament ( electricitat, aigua, telefonia,...), evacuació i accés rodat.
5. Observacions:
 

-Es podran realitzar les reformes necessàries per mantenir l'ús actual de l'edificació principal i dels annexes.

Generalitat de Catalunya  
Departament de Política Territorial  
i Obres Públiques  
Comissió d'Urbanisme de Girona



AJUNTAMENT DE LES PLANES



**art. 7.- RELACIÓ D'EDIFICACIONS AMB ÚS D'HABITATGE EXISTENTS I AUTORITZADES QUE NO S'AJUSTEN AL RÈGIM D'ÚS DEL SÒL NO URBANTIZABLE rel. numèrica**

Comprèn els elements que, per tractar-se de construccions de construcció més recent, resten en règim de volum disconforme

29 Casa Nova del Campvell	179 Ventura Castañer, Joan
37 Llen Nou, Can	180 Ventura Castañer, Joan
47 Ruscada, Mas	181 Ventura Castañer, Joan
66 Collell Feixas, Josep	183 Bosc, Joan del
72 Canvi, Can	184 Patafi, Can
76 Curenya, La	185 Quim de la Casica, Can
105 Ribota Nova, La	186 Dorca, Can
113 Albert Ca, L'	187 Enric, Ca l'
114 Benet, Can	188 Serra, Can
122 Contaller, Can	189 Arnau Josep Maria /Turon Lidia
130 Ginestes, Les	190 Rubió Serra, Josep
131 Xifre, Can	191 Marta, Ca la
148 Teixidor, Can	192 Llach Miquel/Fité Assumpció
151 Vermell Nou, Can	193 Comajuan Port, Angel/Hostal del Fang S.C
153 Vilarot, Can	194 Nadal Lluís/Llover Júlia
154 Vilarot Vell, El	196 Torra, Can
156 Vistalegre Nou	197 Torra Nou, Can
157 Garcia Gómez, Francisco	198 Fernal, Can
158 Boada, Miquel	200 Tosca, Can
160 Coma Canal, Joan	202 Delós, Can
161 Matas Faja, Joan (La Raureda)	203 Delós Dorca, Lluís
162 Planella Soy, Josep	204 Julià Roqueta, Joan
163 Comas Noguera, Lluís	206 Arnau Arnau, Magdalena
164 Carol Tarrús, Joan	212 Klinggen, Can
165 Serrallonga Bruguera, Pilar	214 Quer Nou, Can
167 Plana/Florenci, Can	215 Quer, Can
168 Triola Papell, Maria	225 Bosch (Casanova), Can
169 Ventura Casadevall, Lluís	
170 Ventura Casadevall, Lluís	
171 Ventura Casadevall, Lluís	
172 Ventura Casadevall, Lluís	
173 Pau, Can	
174 Ventura Casadevall, Lluís	
175 Ventura Casadevall, Lluís	
176 Ventura Casadevall, Lluís	
177 Ventura Castañer, Joan	
178 Ventura Castaner, Joan	

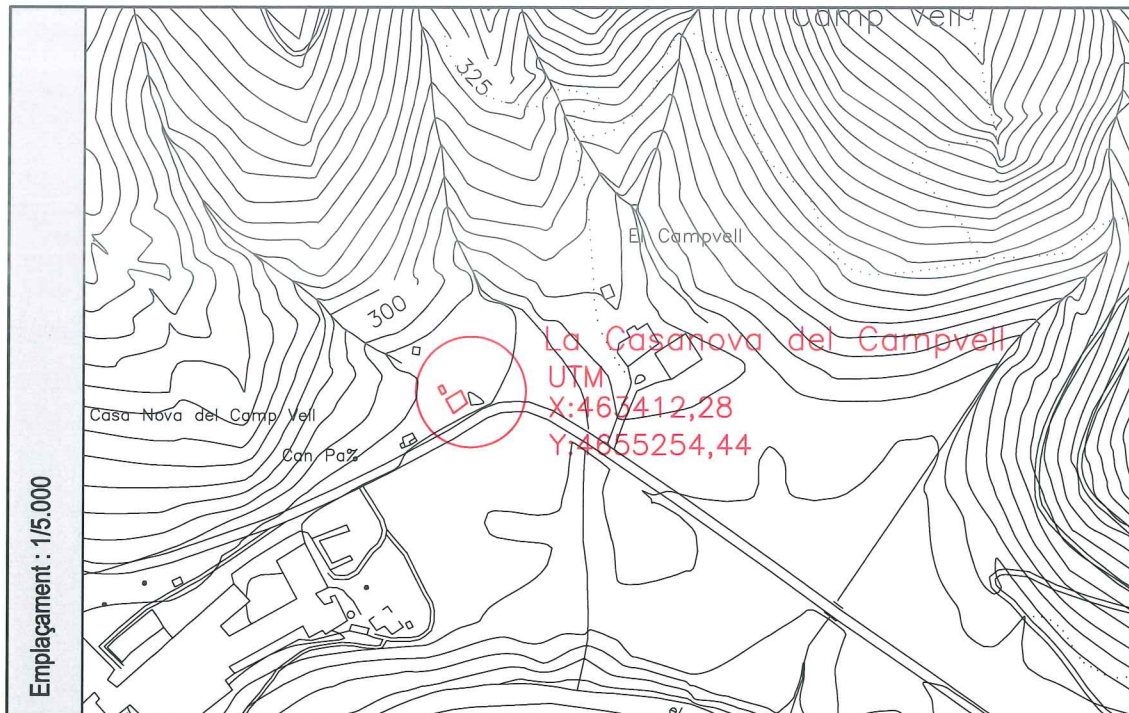


**art. 7.- RELACIÓ D'EDIFICACIONS AMB ÚS D'HABITATGE EXISTENTS I AUTORITZADES QUE NO S'AJUSTEN AL RÈGIM D'ÚS DEL SÒL NO URBANTIZABLE rel. Alfabètica**

Comprèn els elements que, per tractar-se de construccions de construcció més recent, reten en règim de volum disconforme

113 Albert Ca, L'	185 Quim de la Casica, Can
206 Arnau Arnau, Magdalena	105 Ribota Nova, La
189 Arnau Josep Maria /Turon Lidia	190 Rubió Serra, Josep
114 Benet, Can	47 Ruscada, Mas
158 Boada, Miquel	188 Serra, Can
183 Bosc, Joan del	165 Serrallonga Bruguera, Pilar
225 Bosch (Casanova), Can	148 Teixidor, Can
72 Canvi, Can	197 Torra Nou, Can
164 Carol Tarrús, Joan	196 Torra, Can
29 Casa Nova del Campvell	200 Tosca, Can
66 Collell Feixas, Josep	168 Triola Papell, Maria
160 Coma Canal, Joan	171 Ventura Casadevall, Lluís
193 Comajuan Port, Angel/Hostal del Fang S.C	169 Ventura Casadevall, Lluís
163 Comas Noguera, Lluís	176 Ventura Casadevall, Lluís
122 Contaller, Can	172 Ventura Casadevall, Lluís
76 Curenya, La	170 Ventura Casadevall, Lluís
203 Delós Dorca, Lluís	175 Ventura Casadevall, Lluís
202 Delós, Can	174 Ventura Casadevall, Lluís
186 Dorca, Can	178 Ventura Castaner, Joan
187 Enric, Ca l'	181 Ventura Castañer, Joan
198 Fernal, Can	180 Ventura Castañer, Joan
157 Garcia Gómez, Francisco	177 Ventura Castañer, Joan
130 Ginestes, Les	179 Ventura Castañer, Joan
204 Julià Roqueta, Joan	151 Vermell Nou, Can
212 Klengen, Can	154 Vilarot Vell, El
192 Llach Miquel/Fité Assumpció	153 Vilarot, Can
37 Llen Nou, Can	156 Vistalegre Nou
191 Marta, Ca la	131 Xifre, Can
161 Matas Faja, Joan (La Raureda)	
194 Nadal Lluís/Llover Júlia	
184 Patafi, Can	
173 Pau, Can	
167 Plana/Florenci, Can	
162 Planella Soy, Josep	
214 Quer Nou, Can	
215 Quer, Can	

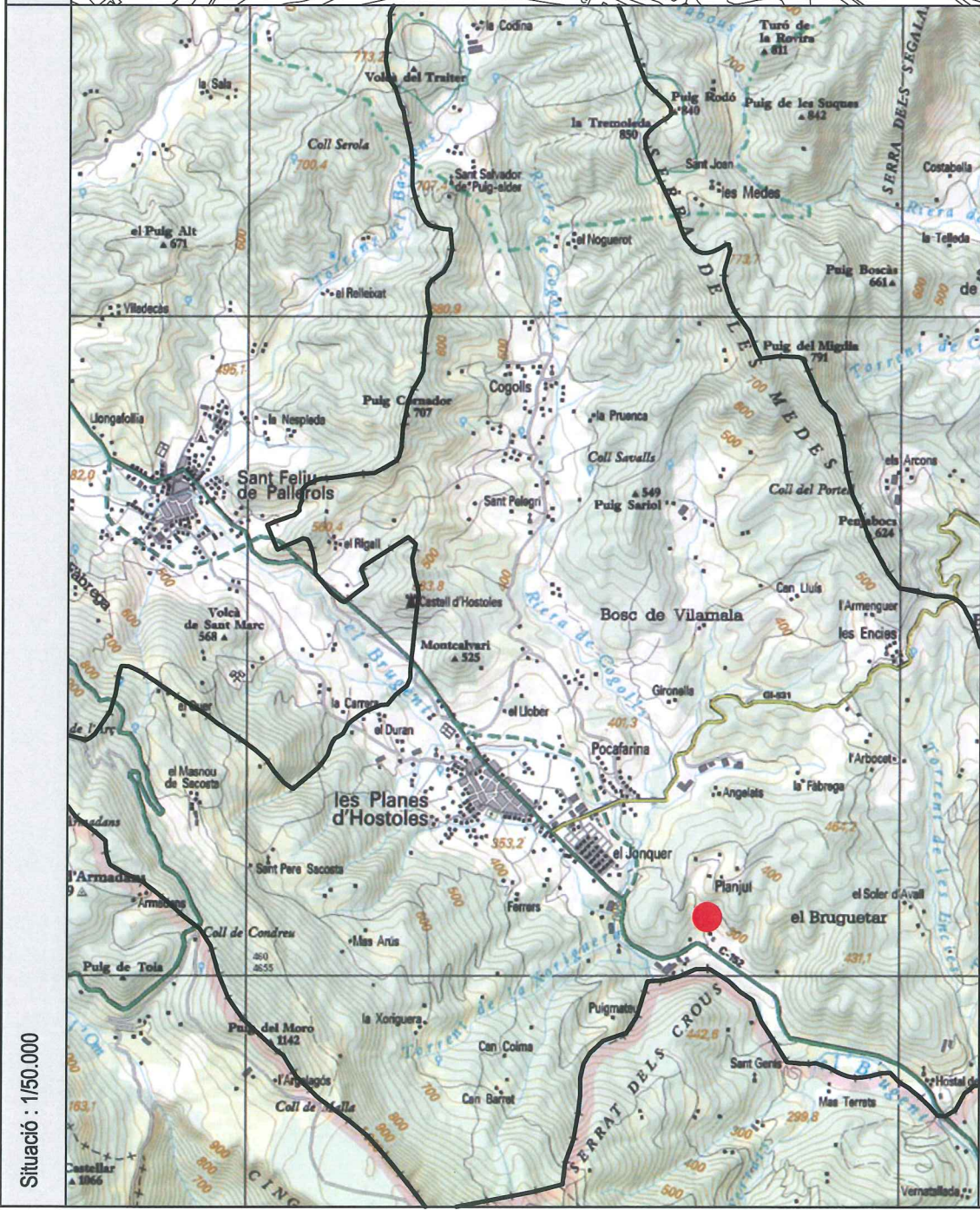




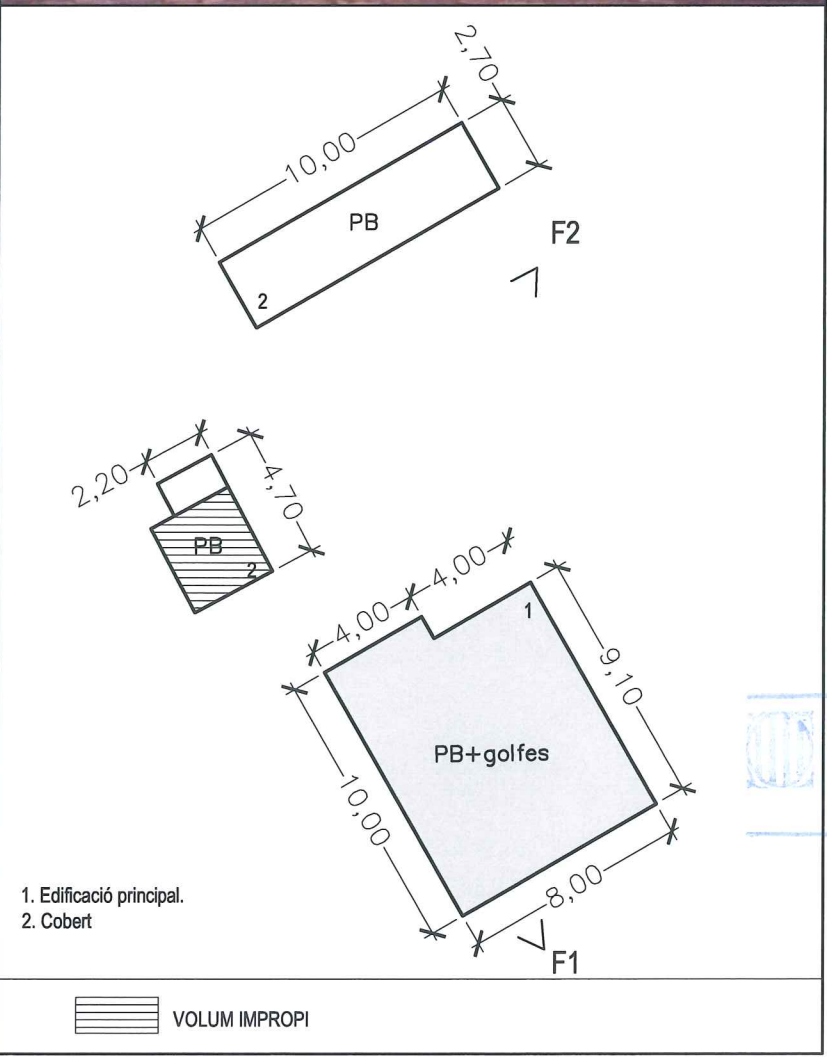
Fotografia 1



Fotografia 2



Croquis



- 1. Edificació principal.
- 2. Cobert

▨ VOLUM IMPROPI

MUNICIPI: Les Planes	NUCLI: Les Encies	29
CASA: Casa Nova del Campvell	Ref: 1937/06	

REFERÈNCIA CADASTRAL:  
0024001 00DG65E 0001 11

843

1. Descripció de la masia o casa rural:
  - 1.1. Època de construcció: Any 1964.
  - 1.2. Estat de conservació de l'immoble: Bo.
  - 1.3. Accessibilitat de la finca (des de la xarxa de camins):  
Ctra. d'Olot a Sta. Coloma de Farners (GI-152).
2. Justificació de les raons que aconsellen la recuperació i preservació de la masia o casa rural:
  - Arquitectòniques: Manteniment i millora de l'edificació existent.
  - Històriques: Edat de l'edificació.
  - Paisatgístiques: Millores d'integració i d'adequació a l'entorn més proper.
3. Usos.
  - 3.1. Ús actual.
    - Edificació principal: Habitatge
    - Construccions annexes: Agrícola
4. Arranjament o millora de les estructures d'accessibilitat i serveis, si escau:
 

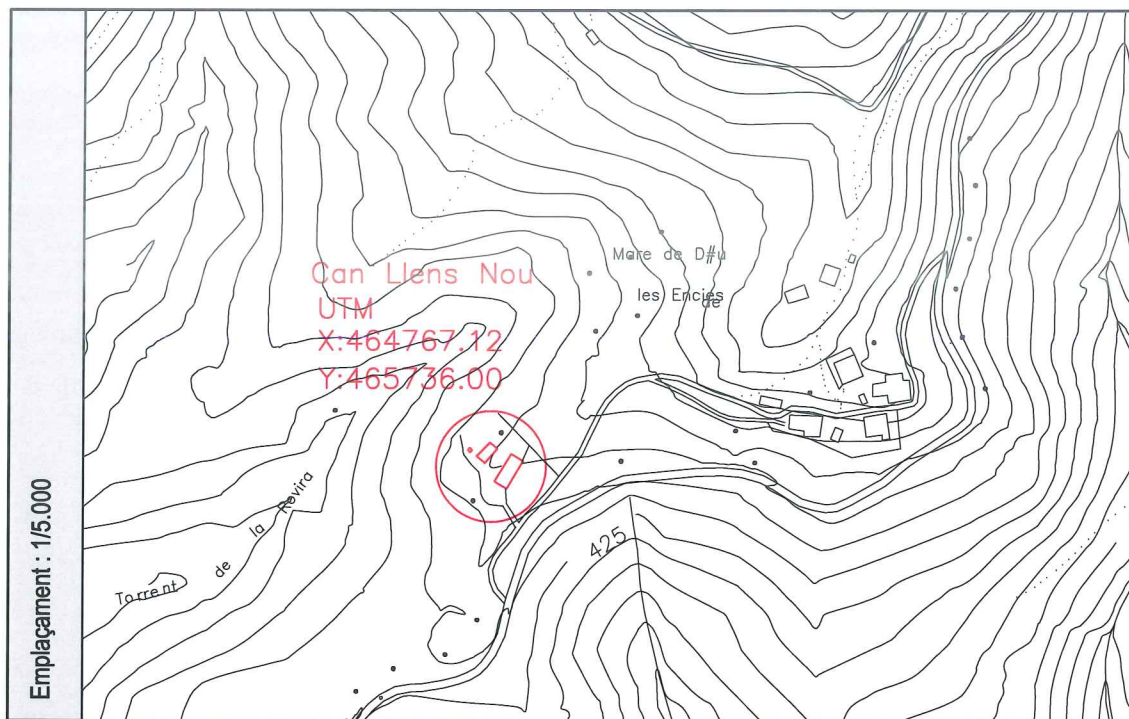
Les actuacions de rehabilitació i ampliació especificaran el tipus de serveis de subministrament (electricitat, aigua, telefonia,...), evacuació i accés rodat.
5. Observacions:
  - Es podran realitzar les reformes necessàries per mantenir l'ús actual de l'edificació principal i dels annexes.
  - Qualsevol actuació haurà de contemplar una intervenció arqueològica amb l'objectiu de determinar l'existència de restes arqueològics.



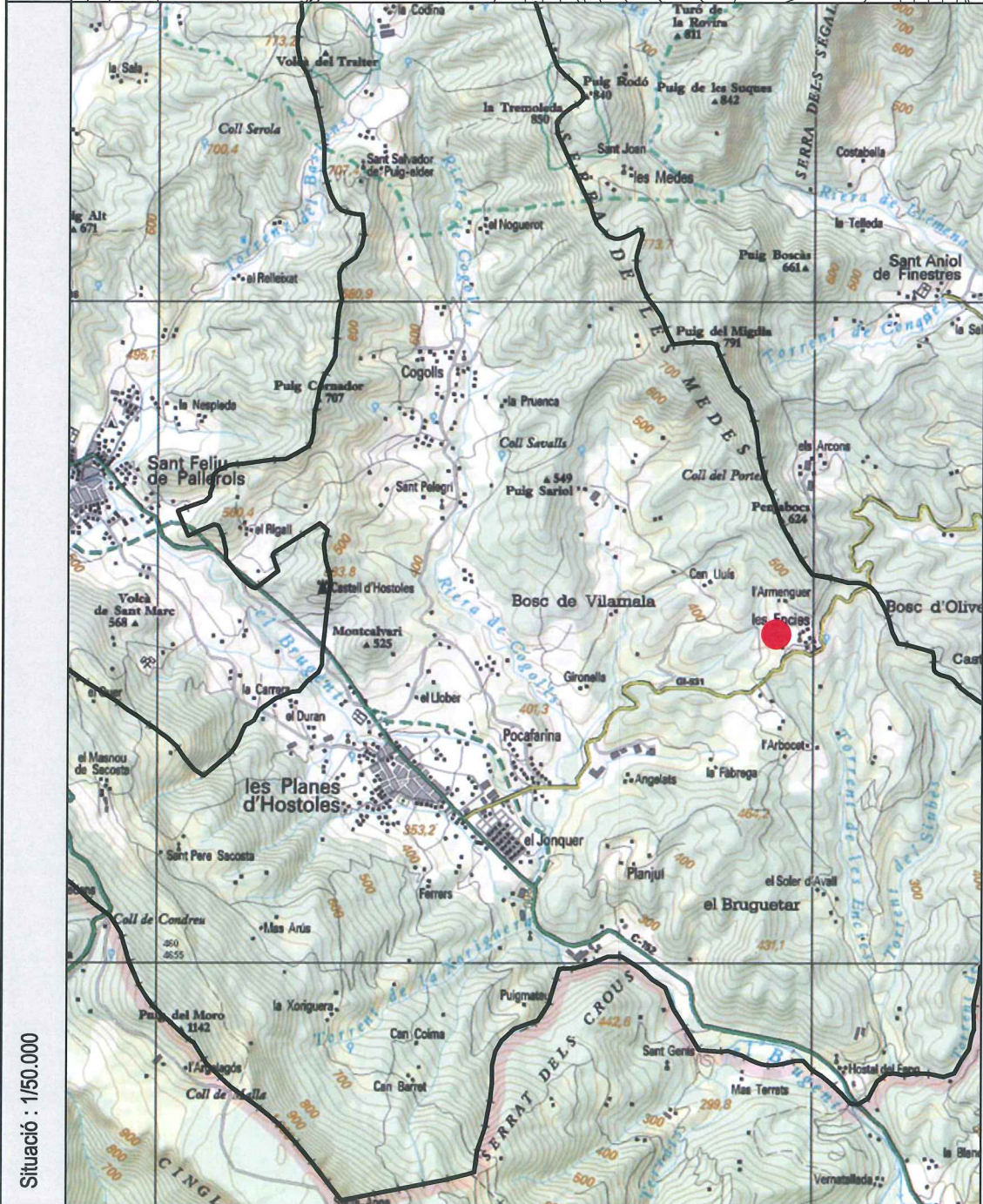
Generalitat de Catalunya  
Departament de Política Territorial  
i Obres Públiques  
Comissió Territorial de Garrotxa

AJUNTAMENT DE LES PLANES





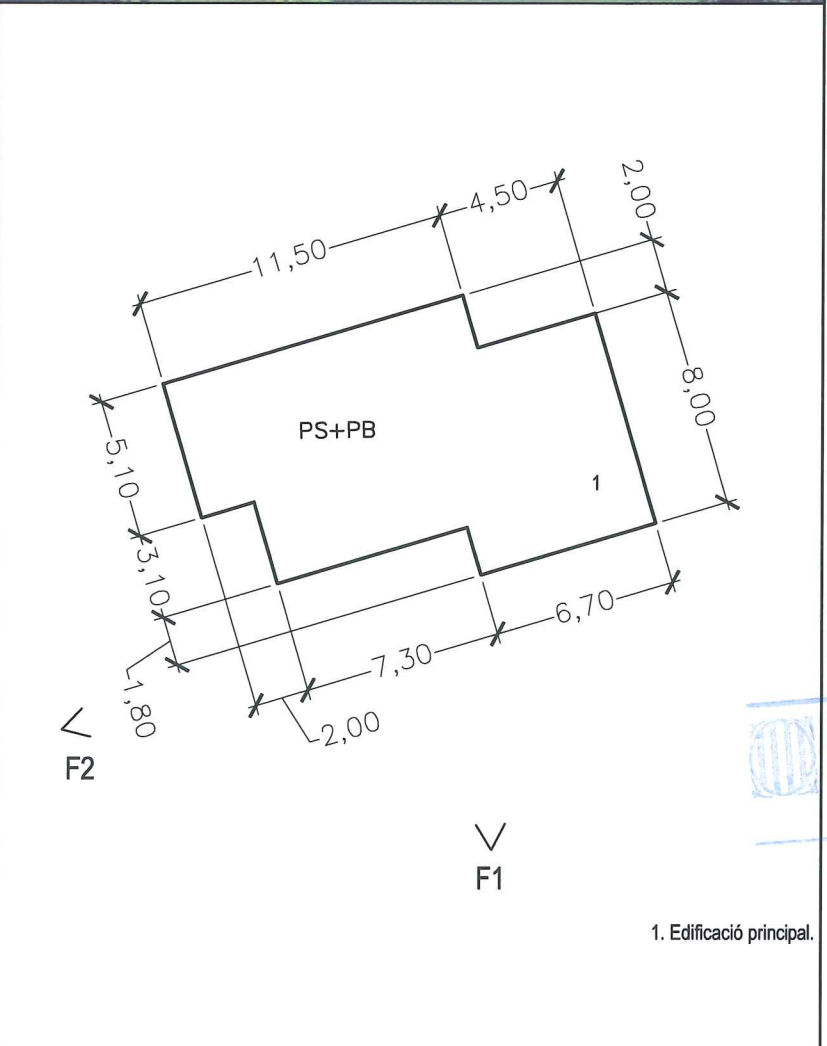
Fotografia 1



Fotografia 2



Croquis




MUNICIPI: Les Planes	NUCLI: Les Encies	37
CASA: Can Llens Nou	Ref: 1937/06	

REFERÈNCIA CADASTRAL:  
0005007 00DG65E 0001 B I

844

1. Descripció de la masia o casa rural:
  - 1.1. Època de construcció: Any 1995.
  - 1.2. Estat de conservació de l'immoble: Molt bo.
  - 1.3. Accessibilitat de la finca (des de la xarxa de camins):  
Camí ral del veïnat del Julià a Amer (GA-401)- parcialment pavimentat.
2. Justificació de les raons que aconsellen la recuperació i preservació de la masia o casa rural:
  - Arquitectòniques: Manteniment i millora de l'edificació existent.
  - Històriques: Edat de l'edificació.
  - Paisatgístiques: Millores d'integració i d'adequació a l'entorn més proper.
3. Usos.
  - 3.1. Ús actual.
    - Edificació principal: Habitatge
    - Construccions annexes: ---
4. Arranjament o millora de les estructures d'accessibilitat i serveis, si escau:
 

Les actuacions de rehabilitació i ampliació especificaran el tipus de serveis de subministrament ( electricitat, aigua, telefonia,...), evacuació i accés rodat.
5. Observacions:
  - Es podran realitzar les reformes necessàries per mantenir l'ús actual de l'edificació principal i dels annexes.



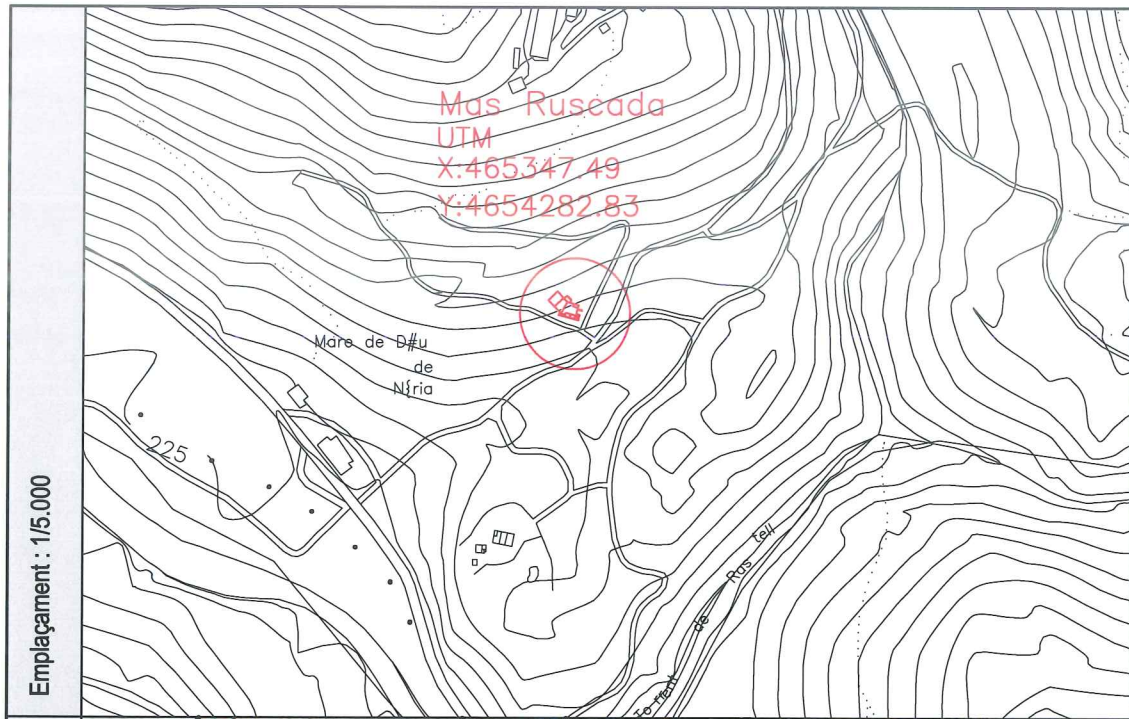
Generalitat de Catalunya  
Departament de Política Territorial  
i Obres Públiques  
Comissió Tècnica de Catalunya

AJUNTAMENT DE LES PLANES



Emplaçament : 1/5.000

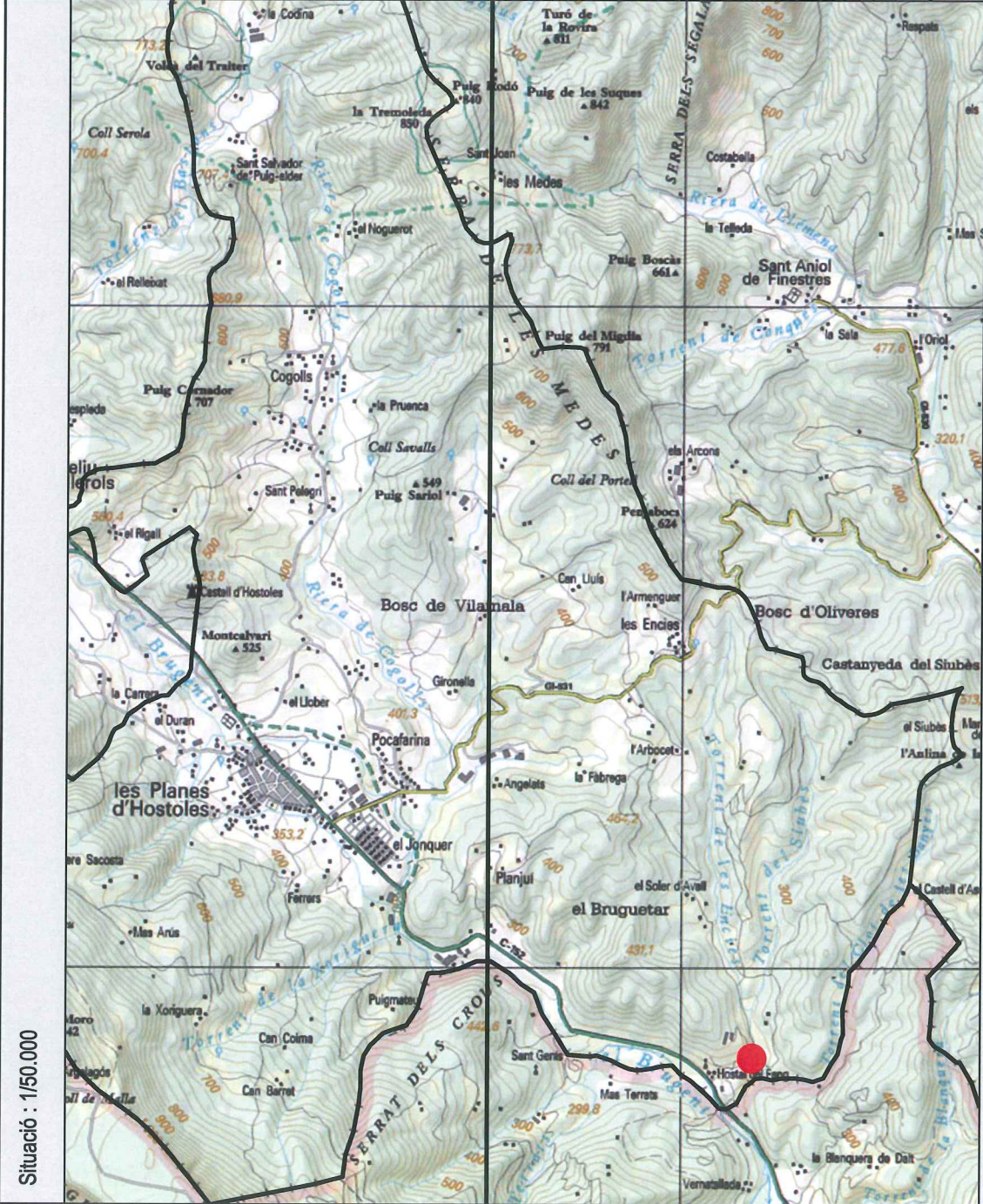
Situació : 1/50.000



Fotografia 1



Emplaçament : 1/5.000

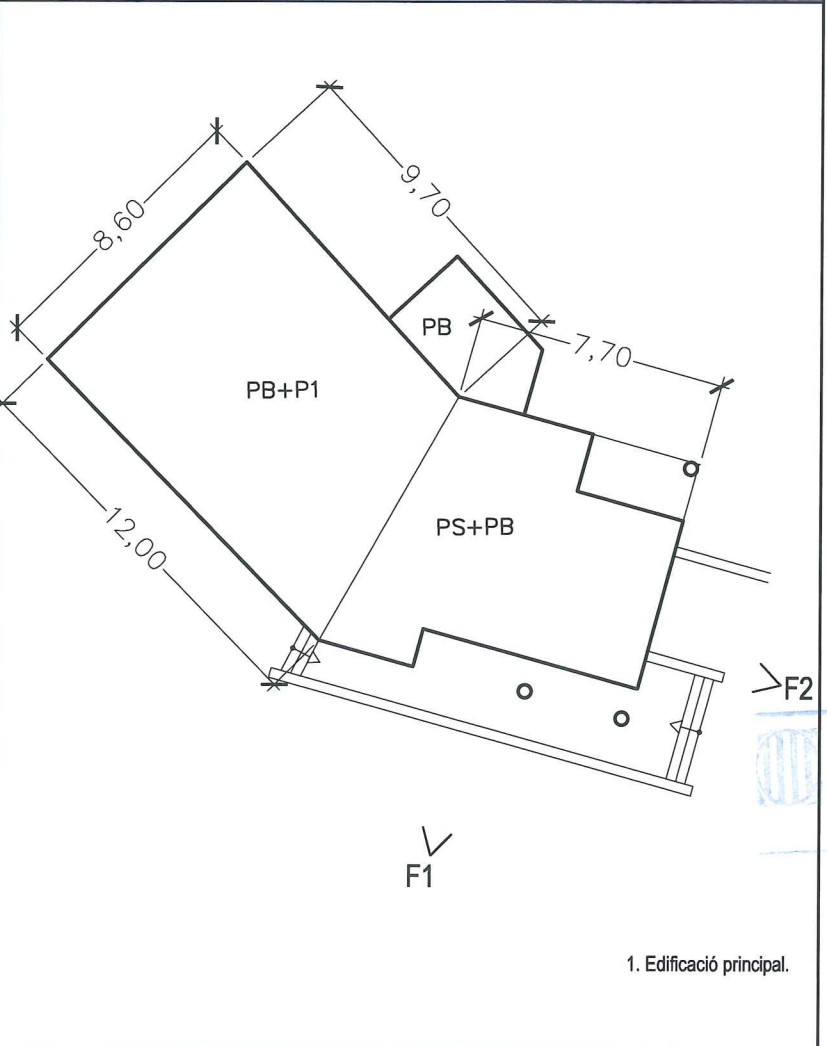


Fotografia 2



Situació : 1/50.000

Croquis



MUNICIPI: Les Planes	NUCLI: Les Encies	47
CASA: Mas Ruscada	Ref: 1937/06	

REFERÈNCIA CADASTRAL:  
-----  
845

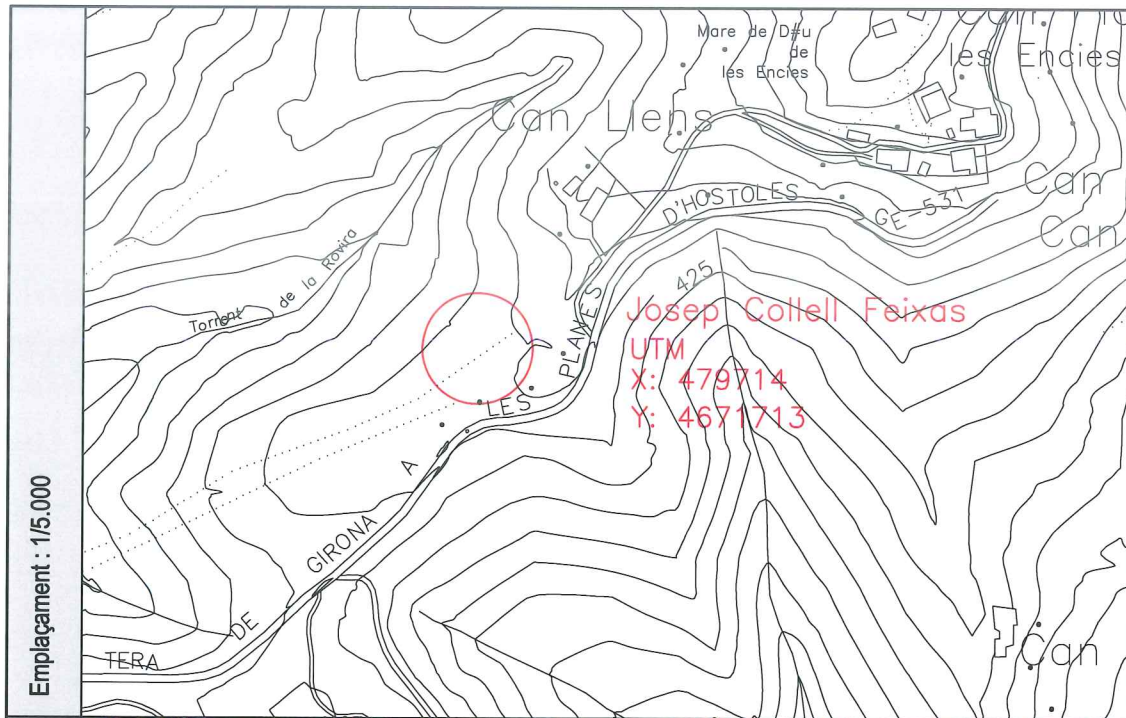
1. Descripció de la masia o casa rural:
  - 1.1. Època de construcció: Any 1995
  - 1.2. Estat de conservació de l'immoble: Molt bo
  - 1.3. Accessibilitat de la finca (des de la xarxa de camins):  
Accés des de la carretera de Santa Coloma de Farnés a Olot C-63 antiga C-152, trencall a l'Hostal del Fang, fins a la pròpia casa.
2. Justificació de les raons que aconsellin la recuperació i preservació de la masia o casa rural:
  - Arquitectòniques: Manteniment i millora de l'edificació existent.
  - Històriques: Edat de l'edificació.
  - Paisatgístiques: Millores d'integració i d'adequació a l'entorn més proper.
3. Usos.
  - 3.1. Ús actual.
    - Edificació principal: Habitatge
    - Construccions annexes: ---
4. Arranjament o millora de les estructures d'accessibilitat i serveis, si escau:  
  
Les actuacions de rehabilitació i ampliació especificaran el tipus de serveis de subministrament ( electricitat, aigua, telefonia,...), evacuació i accés rodat.
5. Observacions:  
  
-Es podran realitzar les reformes necessàries per mantenir l'ús actual de l'edificació principal i dels annexes.



Generalitat de Catalunya  
Departament d'Interior, Polítiques Territorials i Urbanisme

AJUNTAMENT DE LES PLANES

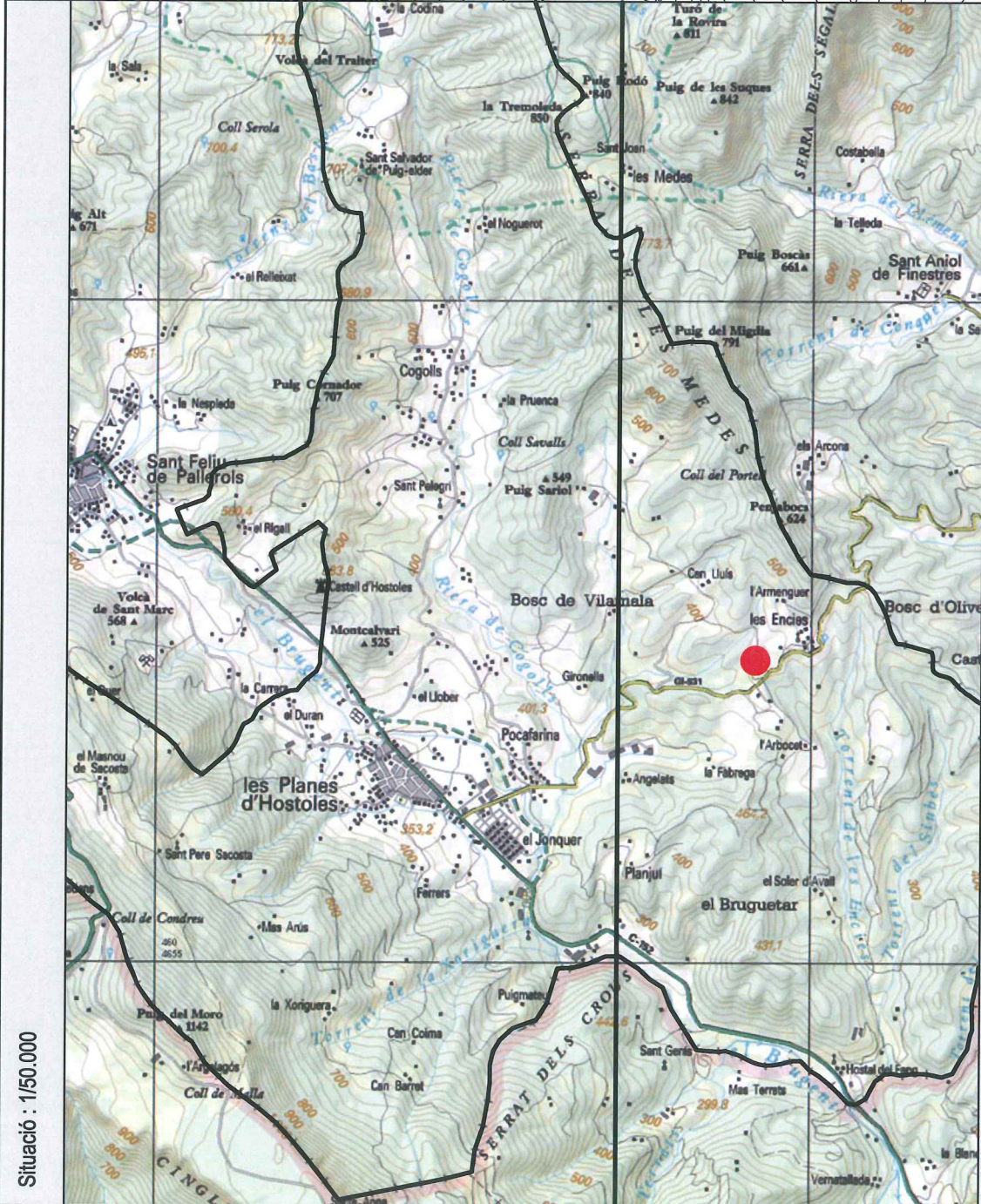




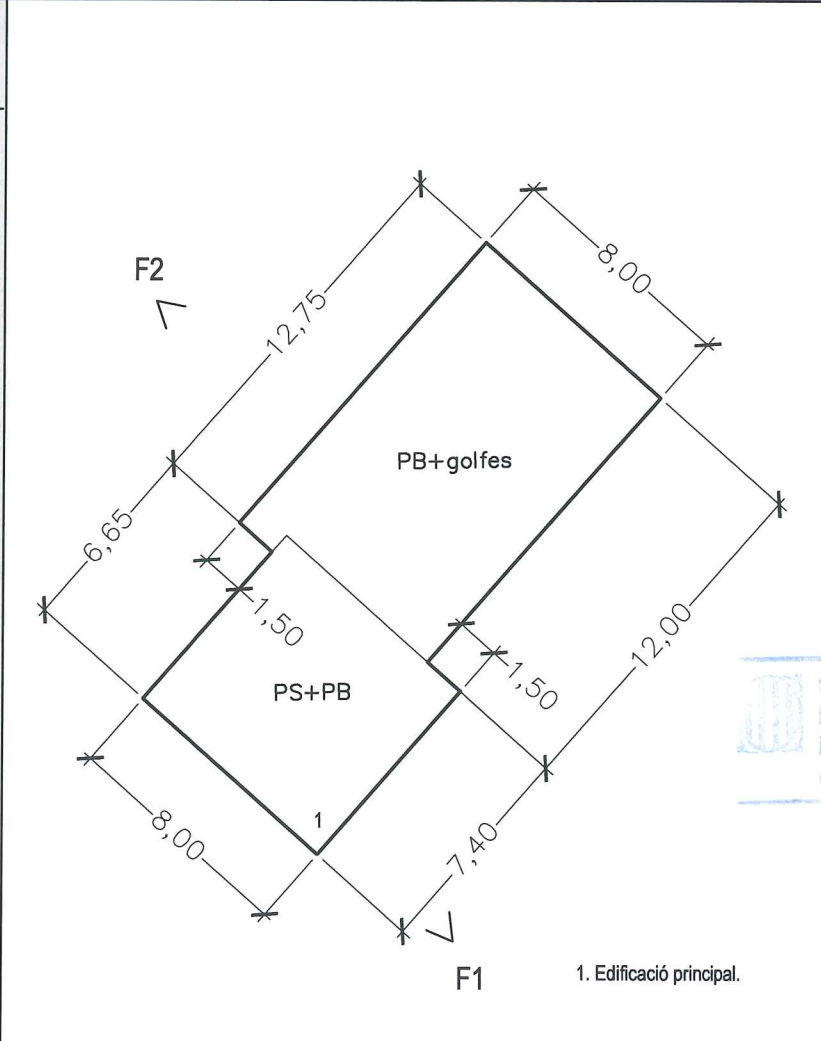
Fotografia 1



Fotografia 2



Croquis



MUNICIPI: Les Planes	NUCLI: Les Encies	<b>66</b>
CASA: Josep Collell Feixas	Ref: 1937/06	

REFERÈNCIA CADASTRAL:  
0005003 00DG65E 0001 U I

846

- Descripció de la masia o casa rural:
  - Època de construcció: Any 1977
  - Estat de conservació de l'immoble: Molt bo.
  - Accessibilitat de la finca (des de la xarxa de camins):  
Carretera de Les Planes a Girona (GI-531).
- Justificació de les raons que aconsellen la recuperació i preservació de la masia o casa rural:
  - Arquitectòniques: Manteniment i millora de l'edificació existent.
  - Històriques: Edat de l'edificació.
  - Paissatgístiques: Millores d'integració i d'adequació a l'entorn més proper.
- Usos.
  - Ús actual.
    - Edificació principal: Habitatge
    - Construccions annexes: - - -
- Arranjament o millora de les estructures d'accessibilitat i serveis, si escau:
 

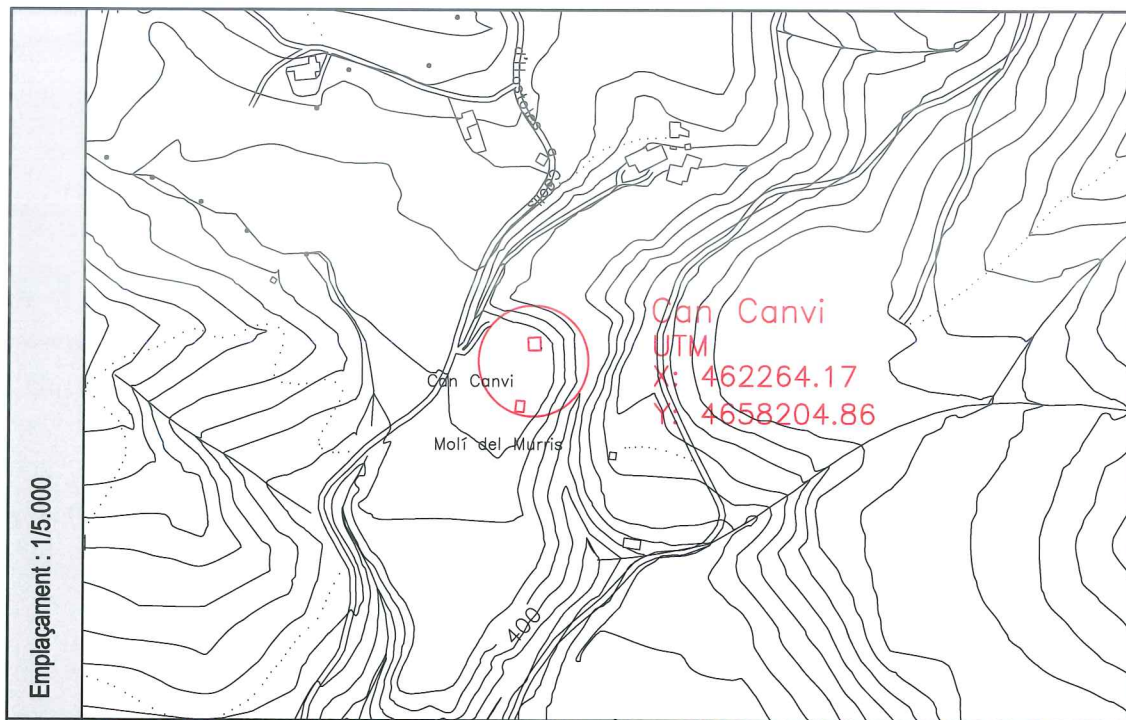
Les actuacions de rehabilitació i ampliació especificaran el tipus de serveis de subministrament ( electricitat, aigua, telefonia,...), evacuació i accés rodat.
- Observacions:
  - Es podran realitzar les reformes necessàries per mantenir l'ús actual de l'edificació principal i dels annexes.



Generalitat de Catalunya  
Departament de Política Territorial  
i Obres Públiques  
Comissió d'Urbanisme de Girona

AJUNTAMENT DE LES PLANES

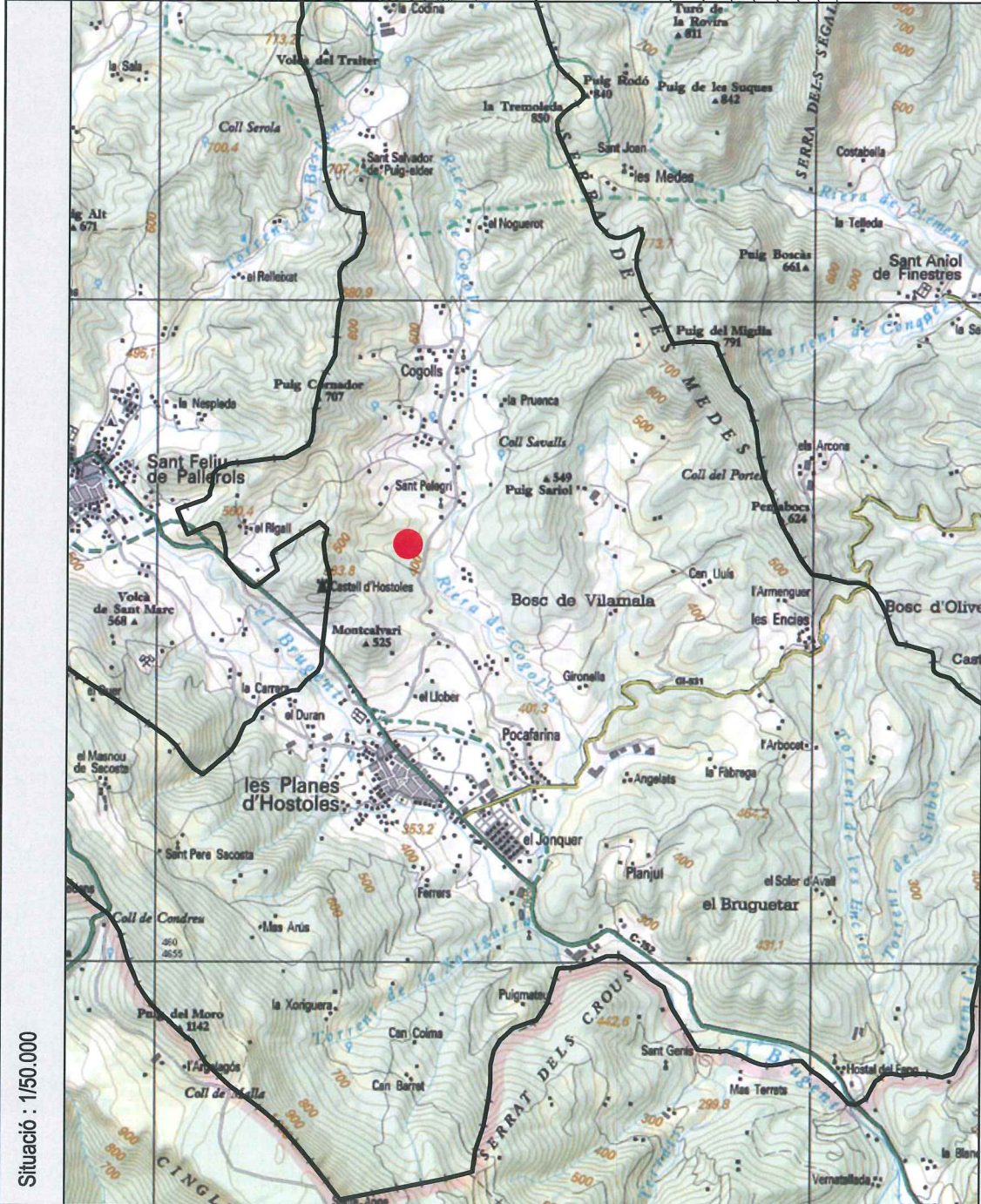




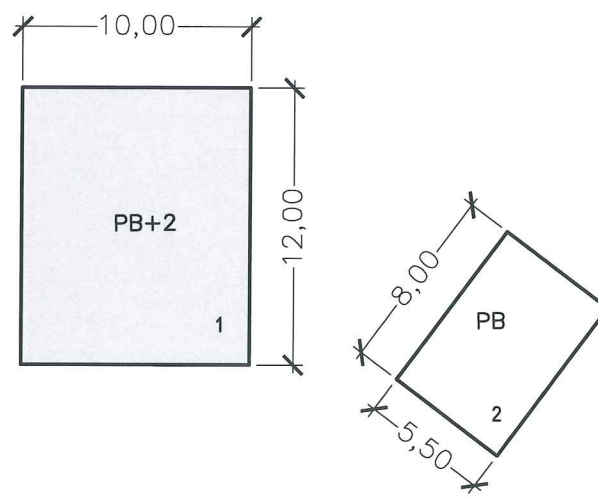
Fotografia 1



Fotografia 2



Croquis



F2

F1

- 1. Edificació principal.
- 2. Cobert

MUNICIPI: Les Planes	NUCLI: Cogolls	72
CASA: Can Canvi	Ref: 1937/06	

REFERÈNCIA CADASTRAL: 001800400DG65G0001BE	847
-----------------------------------------------	-----

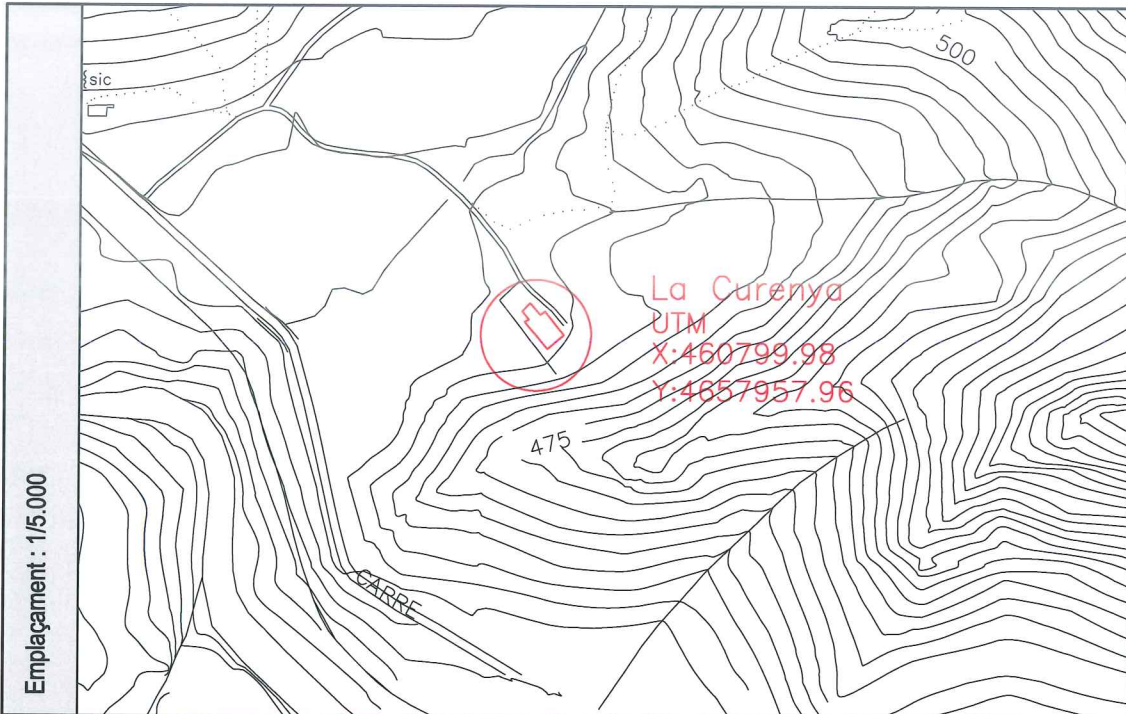
1. Descripció de la masia o casa rural:
  - 1.1. Època de construcció: Any 1991
  - 1.2. Estat de conservació de l'immoble: Bo
  - 1.3. Accessibilitat de la finca (des de la xarxa de camins):  
Accés des de Camí de Cogolls (GA-407)m, camí parcialment pavimentat, trencall fins a la pròpia casa.
2. Justificació de les raons que aconsellen la recuperació i preservació de la masia o casa rural:
  - Arquitectòniques: Manteniment i millora de l'edificació existent.
  - Històriques: Edat de l'edificació.
  - Paisatgístiques: Millores d'integració i d'adequació a l'entorn més proper.
3. Usos.
  - 3.1. Ús actual.
    - Edificació principal: Habitatge
    - Construccions annexes: Annex a la vivenda
4. Arranjament o millora de les estructures d'accessibilitat i serveis, si escau:  
  
Les actuacions de rehabilitació i ampliació especificaran el tipus de serveis de subministrament ( electricitat, aigua, telefonia,...), evacuació i accés rodat.
5. Observacions:  
  
-Es podran realitzar les reformes necessàries per mantenir l'ús actual de l'edificació principal i dels annexes.



Generalitat de Catalunya  
Departament de Política Territorial  
i Obres Públiques  
Comissió d'Urbanisme de Girona

AJUNTAMENT DE LES PLANES

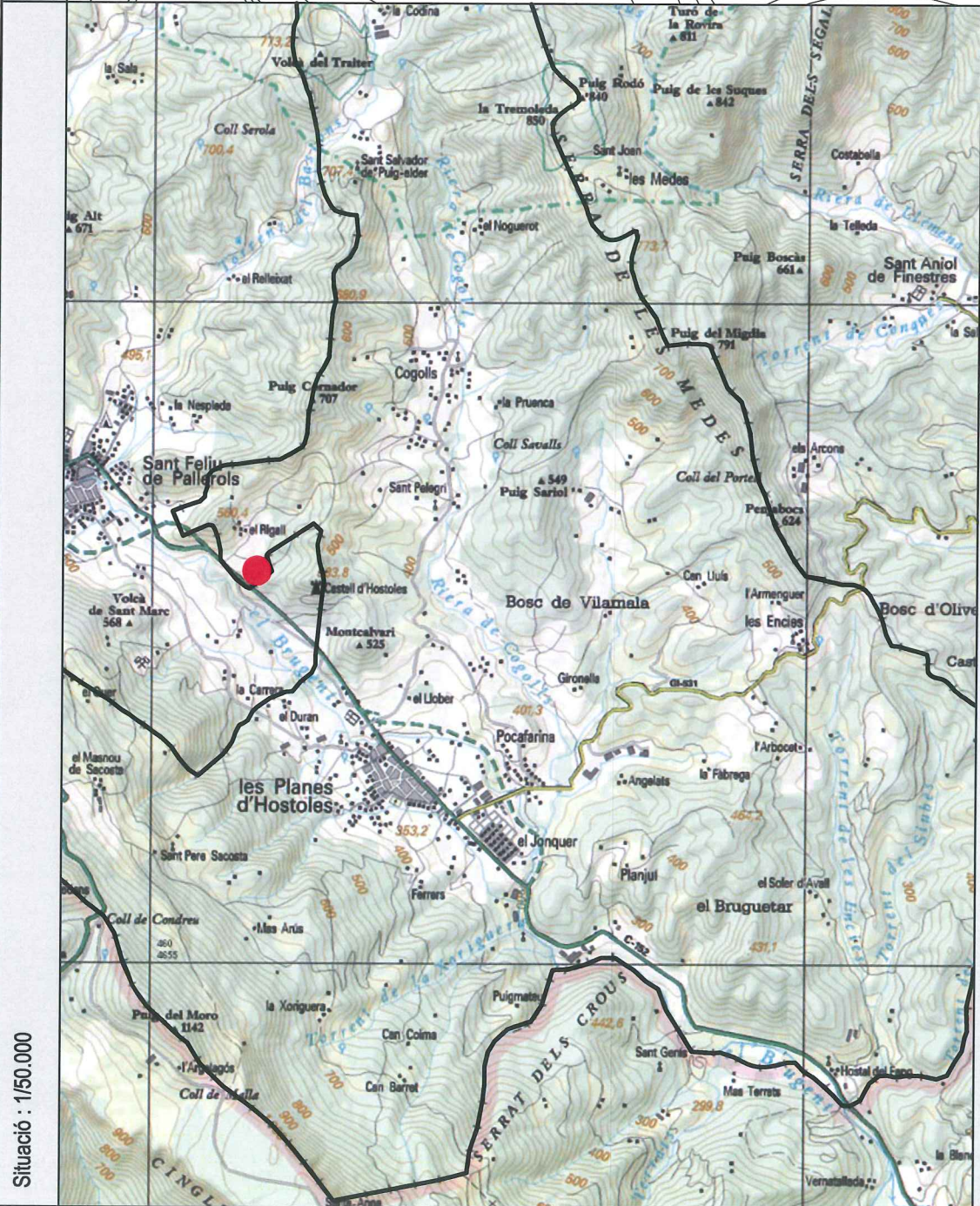




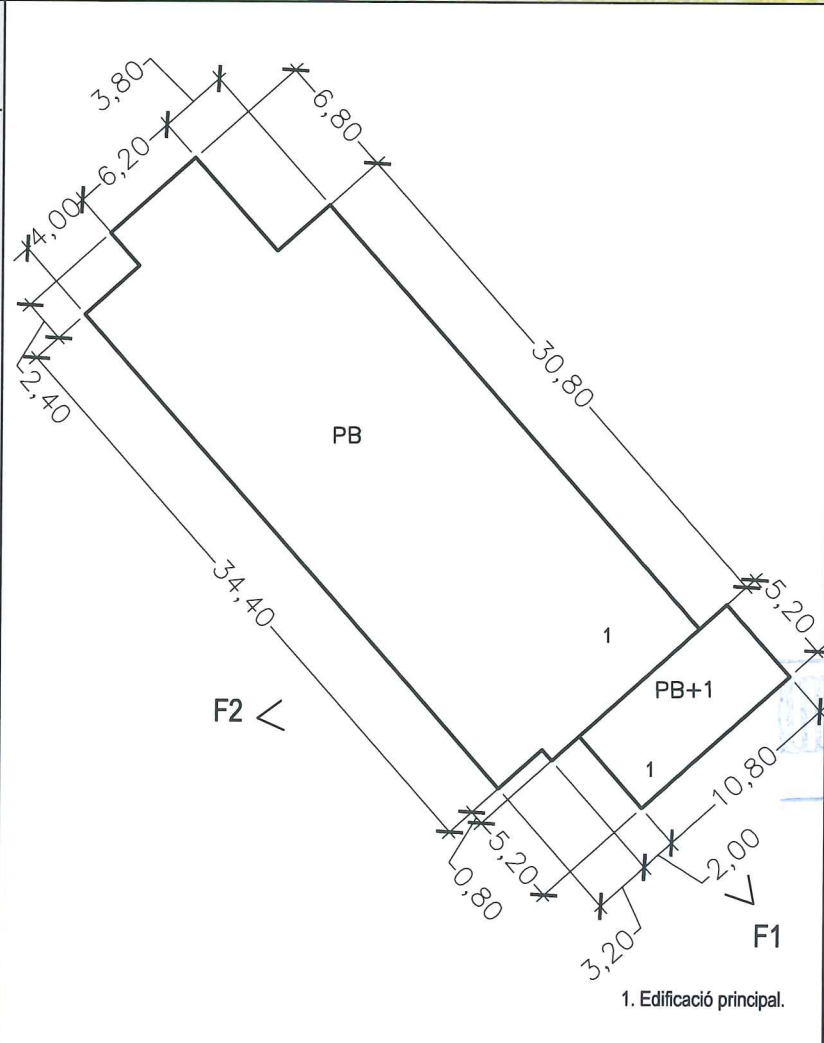
Fotografia 1



Fotografia 2



Croquis



MUNICIPI:	Les Planes	NUCLI:	Sant Cristòfol de Cogolls	76
CASA:	La Curenya	Ref:	1937/06	

REFERÈNCIA CADASTRAL:  
002100100DG65G0001HE

848

1. Descripció de la masia o casa rural:
  - 1.1. Època de construcció: 1991-93-97-98
  - 1.2. Estat de conservació de l'immoble: Bo
  - 1.3. Accessibilitat de la finca (des de la xarxa de camins):  
Accés des de la carretera de Santa Coloma de Farnés a Olot, C-152, trencall fins a la pròpia casa a peu de carretera.
2. Justificació de les raons que aconsellen la recuperació i preservació de la masia o casa rural:
  - Arquitectòniques: Manteniment i millora de l'edificació existent.
  - Històriques: Edat de l'edificació.
  - Paissatgístiques: Millores d'integració i d'adequació a l'entorn més proper.
3. Usos.
  - 3.1. Ús actual.
    - Edificació principal: Escola d' Equitació Comarcal de la Garrotxa, S.L.
    - Construccions annexes: ---
4. Arranjament o millora de les estructures d'accessibilitat i serveis, si escau:
 

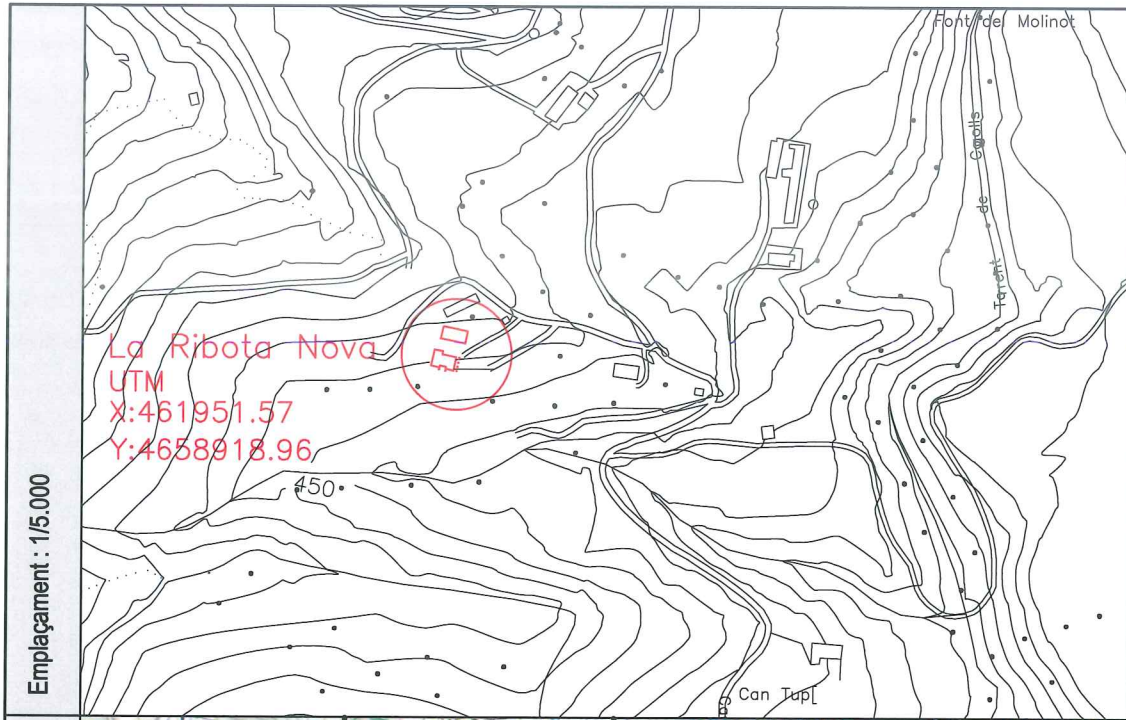
Les actuacions de rehabilitació i ampliació especificaran el tipus de serveis de subministrament ( electricitat, aigua, telefonia,...), evacuació i accés rodat.
5. Observacions:
  - Es podran realitzar les reformes necessàries per mantenir l'ús actual de l'edificació principal i dels annexes.



Generalitat de Catalunya  
Departament de Política Territorial  
i Còrrs Públics  
Comissió d'Urbanisme de Girona

AJUNTAMENT DE LES PLANES

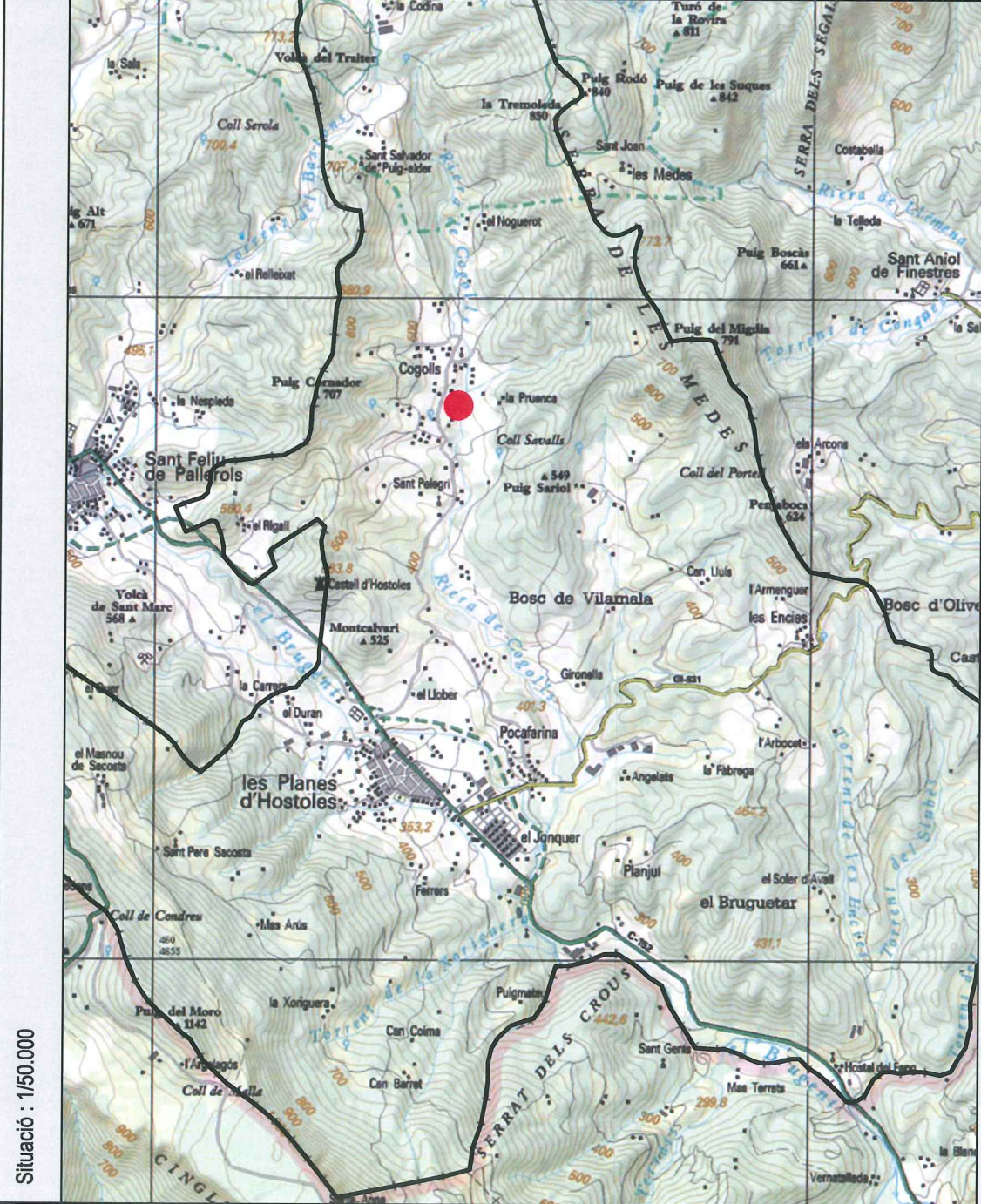




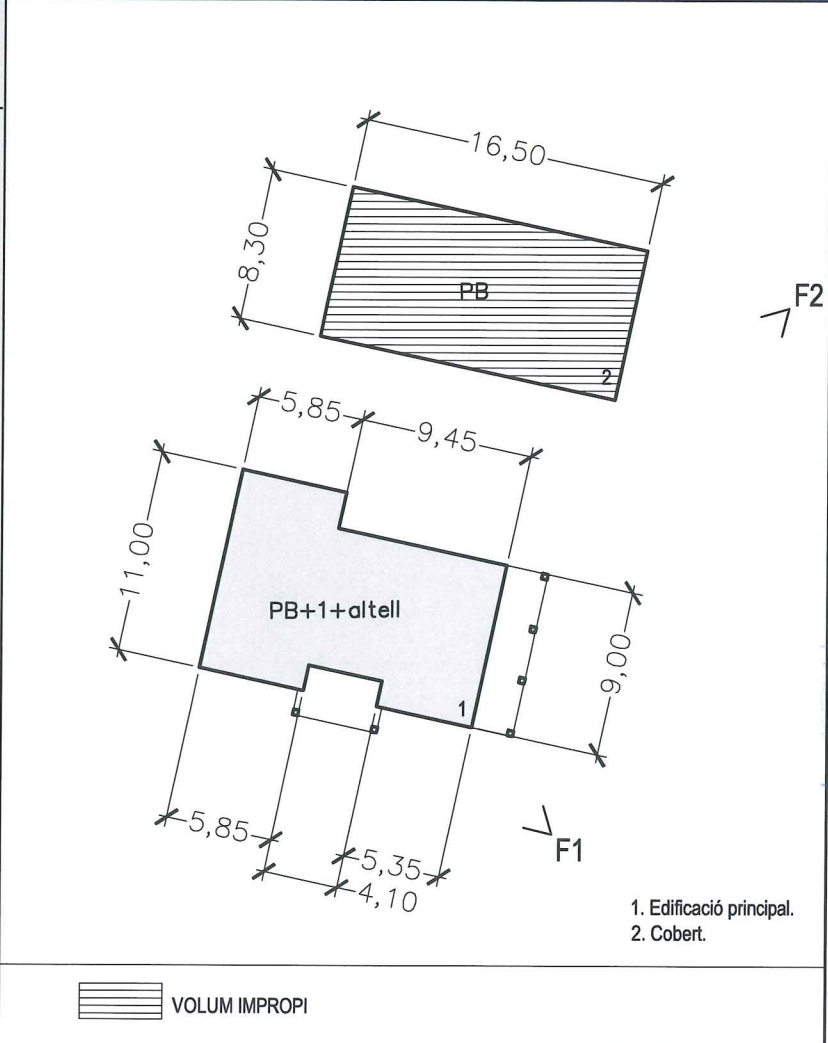
Fotografia 1



Fotografia 2



Croquis



1. Edificació principal.  
2. Cobert.

MUNICIPI: Les Planes	NUCLI: Cogolls	105
CASA: La Ribota Nova	Ref: 1937/06	

REFERÈNCIA CADASTRAL:  
-----  
849

1. Descripció de la masia o casa rural:
  - 1.1. Època de construcció: Any 1979
  - 1.2. Estat de conservació de l'immoble: Molt bo
  - 1.3. Accessibilitat de la finca (des de la xarxa de camins):  
Accés des del Camí de Cogolls (GA-407) parcialment pavimentat, treccall fins a la pròpia casa.
2. Justificació de les raons que aconsellen la recuperació i preservació de la masia o casa rural:
  - Arquitectòniques: Manteniment i millora de l'edificació existent.
  - Històriques: Edat de l'edificació.
  - Paissatgístiques: Milliores d'integració i d'adequació a l'entorn més proper.
3. Usos.
  - 3.1. Ús actual.
    - Edificació principal: Habitatge
    - Construccions annexes: Agrícola
4. Arranjament o millora de les estructures d'accessibilitat i serveis, si escau:
 

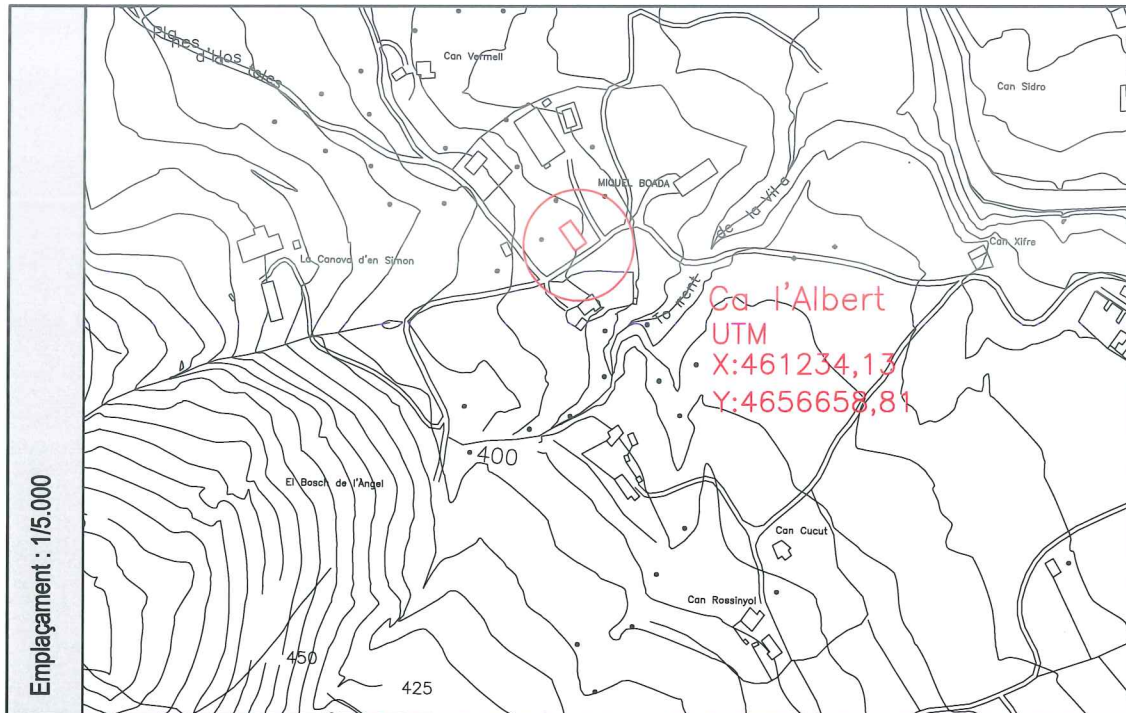
Les actuacions de rehabilitació i ampliació especificaran el tipus de serveis de subministrament ( electricitat, aigua, telefonia,...), evacuació i accés rodat.
5. Observacions:
  - Es podran realitzar les reformes necessàries per mantenir l'ús actual de l'edificació principal i dels annexes.
  - Les edificacions amb volum impropri caldrà millorar-les i/o derrocar-les previ o simultàneament a la correponent llicència d'obres.



Generalitat de Catalunya  
Departament de Política Territorial  
Obres Públiques  
Comissió d'Urbanisme de Girona

AJUNTAMENT DE LES PLANES

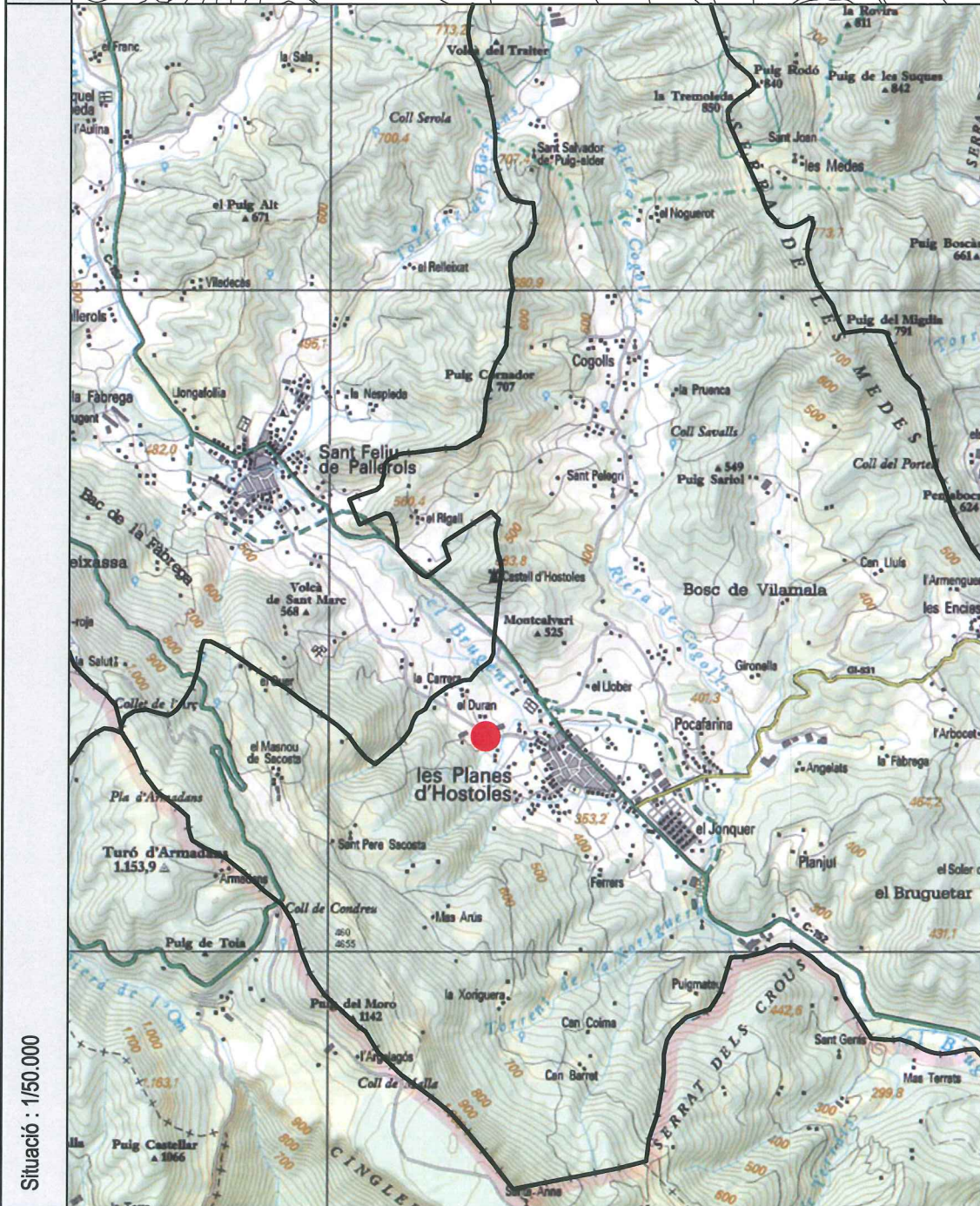




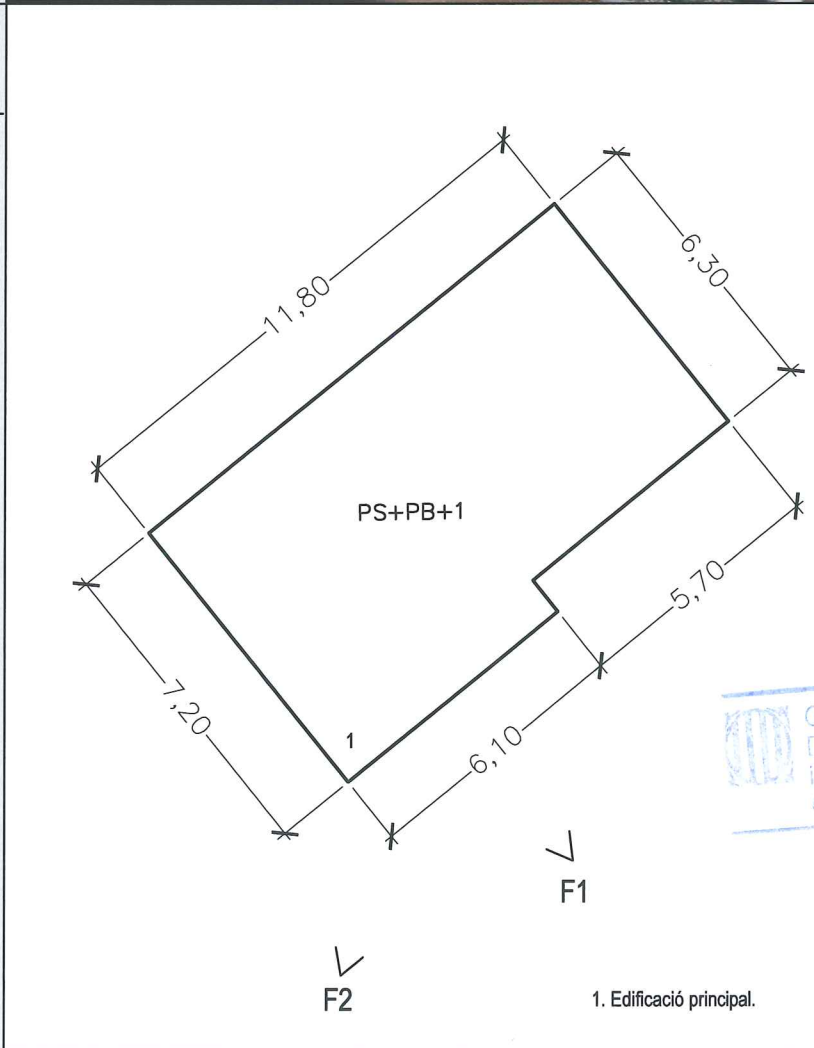
Fotografia 1



Fotografia 2



Croquis



MUNICIPI: Les Planes	NUCLI: Les Planes	<b>113</b>
CASA: Ca l'Albert	Ref: 1937/06	

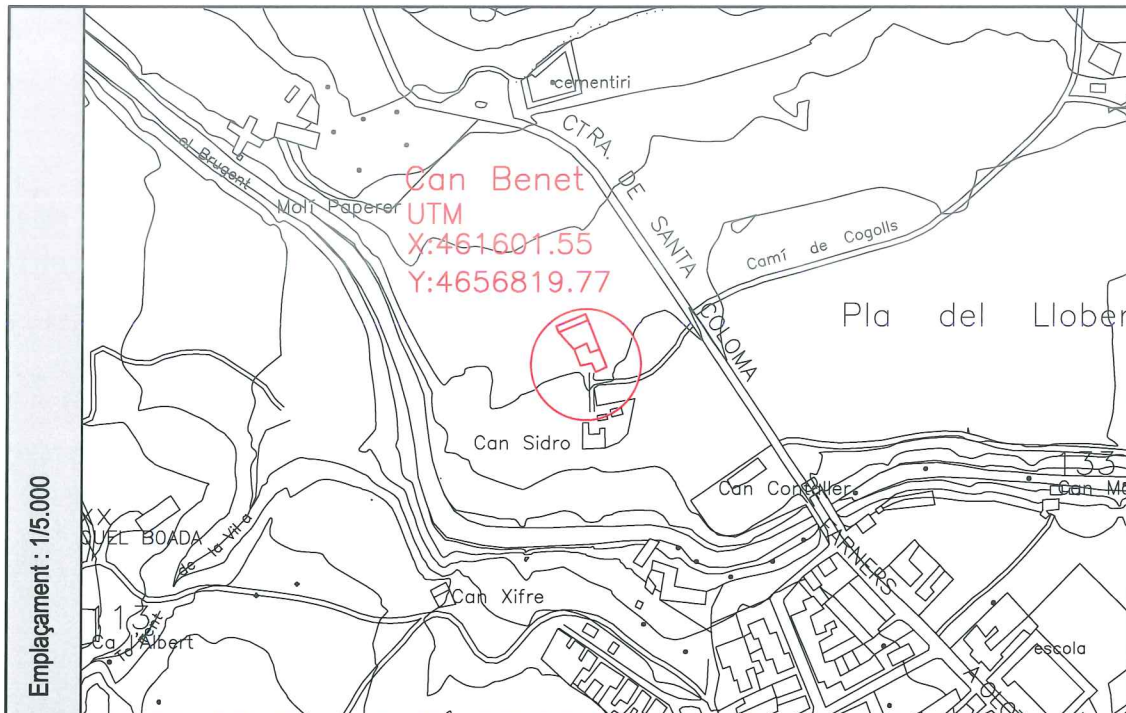
REFERÈNCIA CADASTRAL:  
000700500DG65E0001SI

850

- Descripció de la masia o casa rural:
  - Època de construcció: Any 1976
  - Estat de conservació de l'immoble: Bo
  - Accessibilitat de la finca (des de la xarxa de camins):  
Accés des del Camí de Sant Feliu (GA-412), varis tipus de paviments
- Justificació de les raons que aconsellen la recuperació i preservació de la masia o casa rural:
  - Arquitectòniques: Manteniment i millora de l'edificació existent
  - Històriques: Edat de l'edificació
  - Paisatgístiques: Millores d'integració i d'adequació a l'entorn més proper
- Usos.
  - Ús actual.
    - Edificació principal: Habitatge
    - Construccions annexes: ---
- Arranjament o millora de les estructures d'accessibilitat i serveis, si escau:
 

Les actuacions de rehabilitació i ampliació especificaran el tipus de serveis de subministrament ( electricitat, aigua, telefonia,...), evacuació i accés rodat.
- Observacions:
  - Es podran realitzar les reformes necessàries per mantenir l'ús actual de l'edificació principal i dels annexes.





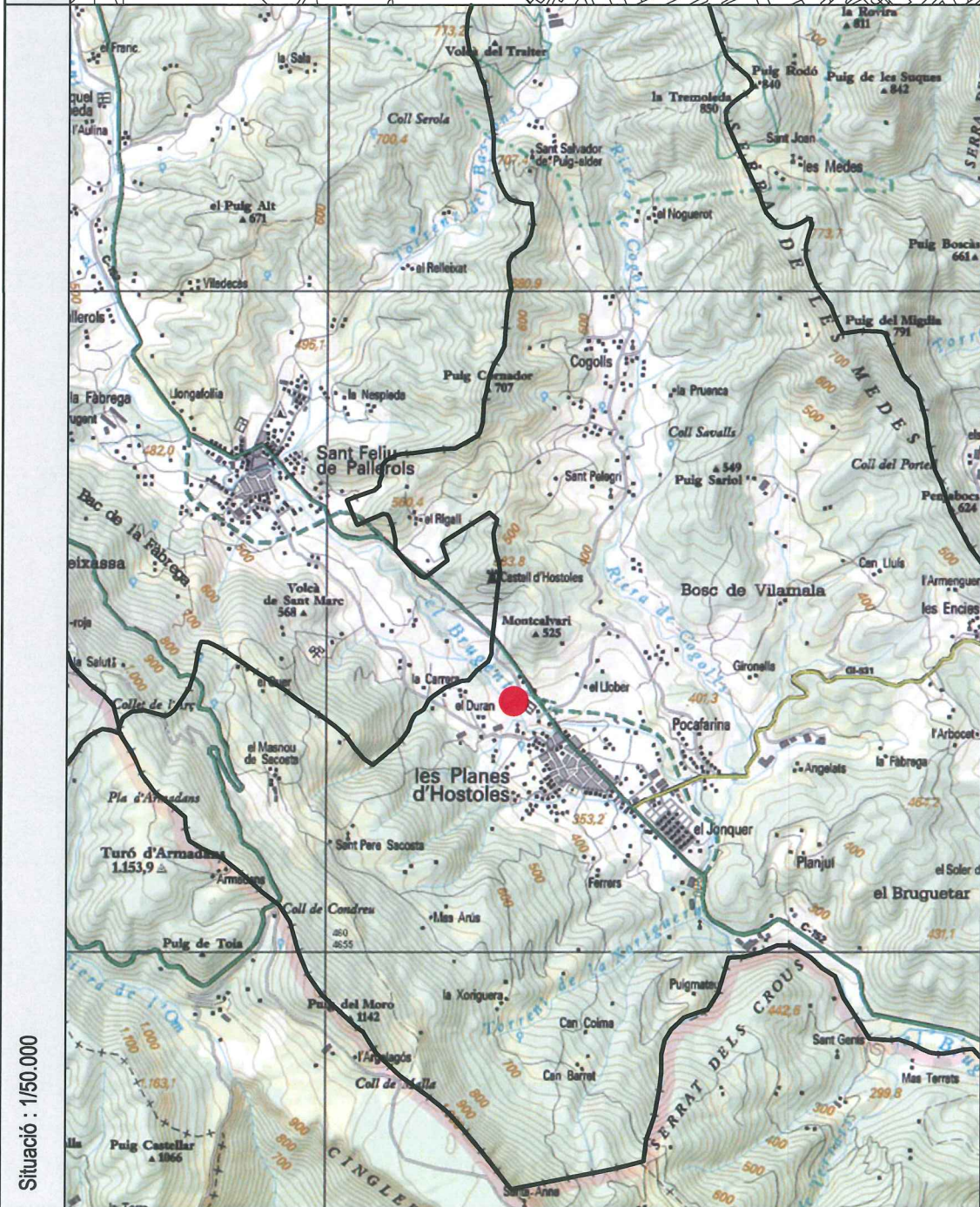
Fotografia 1



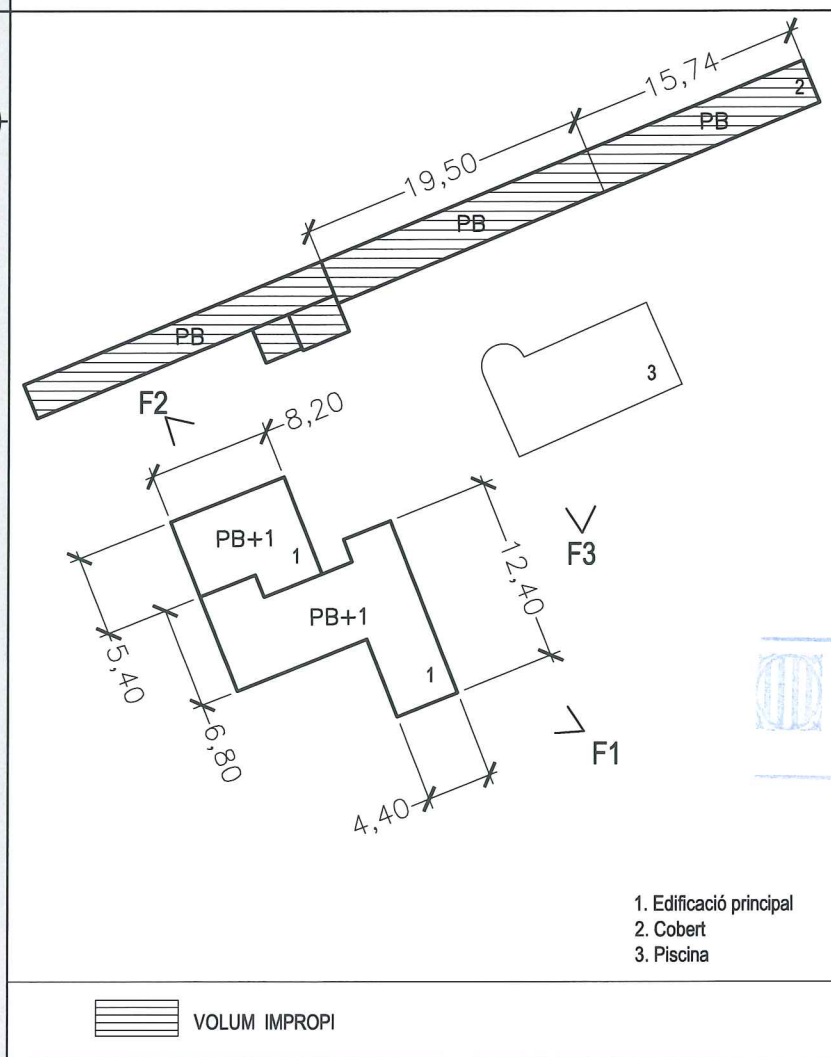
Fotografia 2



Fotografia 3



Croquis



MUNICIPI: Les Planes	NUCLI: Les Planes	<b>114</b>
CASA: Can Benet	Ref: 1937/06	

REFERÈNCIA CADASTRAL:  
000700300DG65E0001JI

851

- Descripció de la masia o casa rural:
  - Època de construcció: Any 1972
  - Estat de conservació de l'immoble: Bo
  - Accessibilitat de la finca (des de la xarxa de camins):  
Accés des de la carretera de Santa coloma de Famés a Olot C-152
- Justificació de les raons que aconsellen la recuperació i preservació de la masia o casa rural:
  - Arquitectòniques: Manteniment i millora de l'edificació existent.
  - Històriques: Edat de l'edificació.
  - Paisatgístiques: Millores d'integració i d'adequació a l'entorn més proper.
- Usos.
  - Ús actual.
    - Edificació principal: Habitatge
    - Construccions annexes: Agrícola
- Arranjament o millora de les estructures d'accessibilitat i serveis, si escau:
 

Les actuacions de rehabilitació i ampliació especificaran el tipus de serveis de subministrament ( electricitat, aigua, telefonia,...), evacuació i accés rodat.
- Observacions:
  - Es podran realitzar les reformes necessàries per mantenir l'ús actual de l'edificació principal i dels annexes.
  - Les edificacions amb volum impropri caldrà enderrocar-les i/o millorar-les previ o simultàneament a la corresponent llicència d'obres.



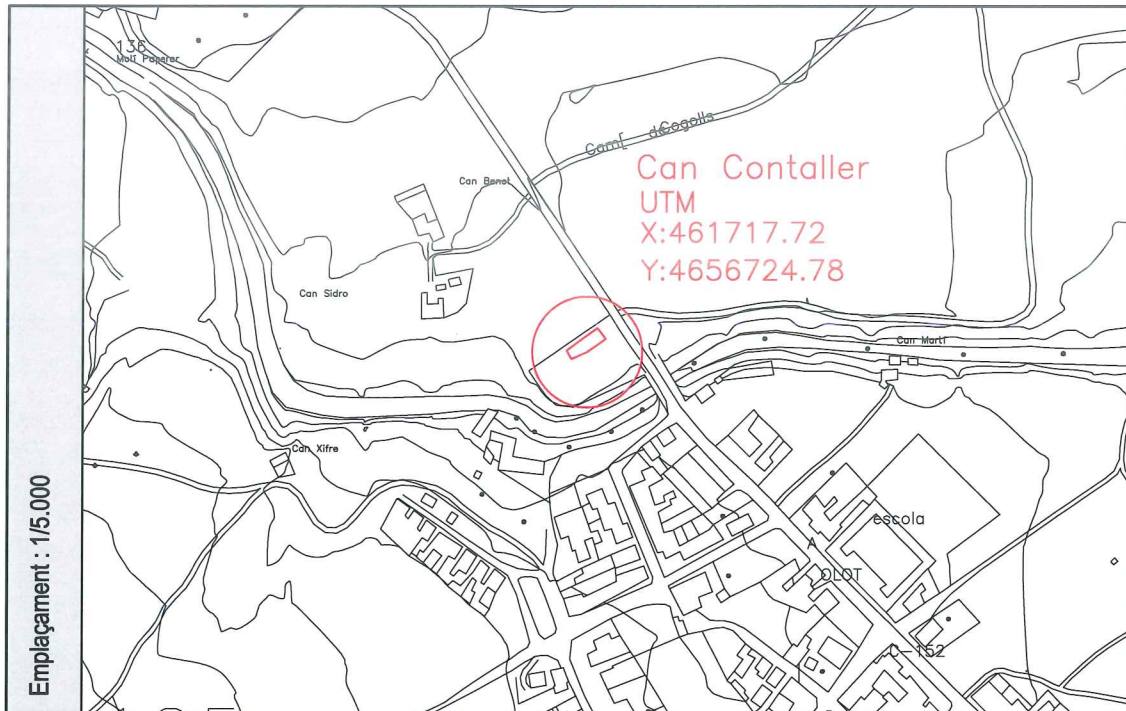
Generalitat de Catalunya  
Departament de Política Territorial  
i Obres Públiques  
Comissió d'Urbanisme de Girona

AJUNTAMENT DE LES PLANES



Emplaçament : 1/5.000

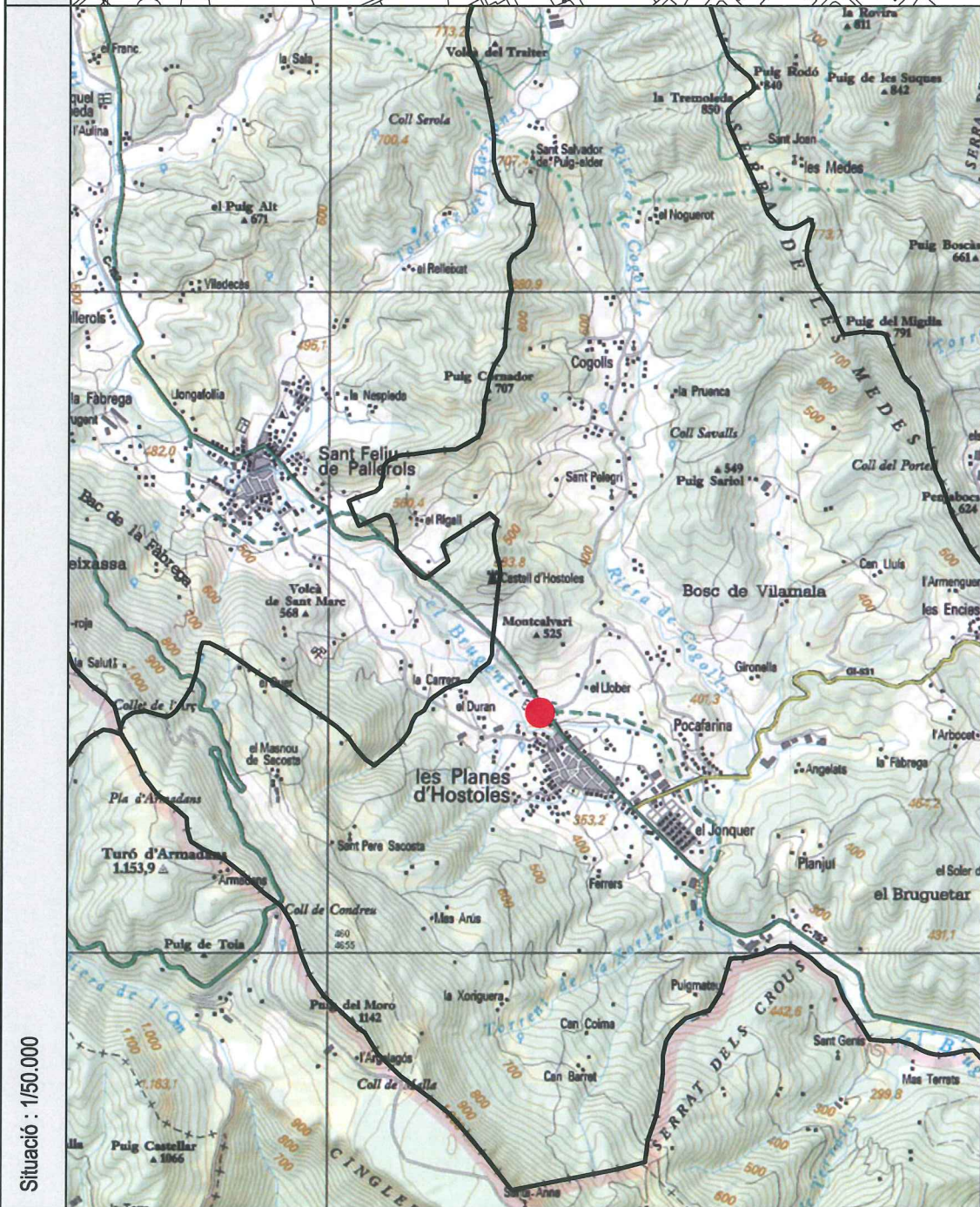
Situació : 1/50.000



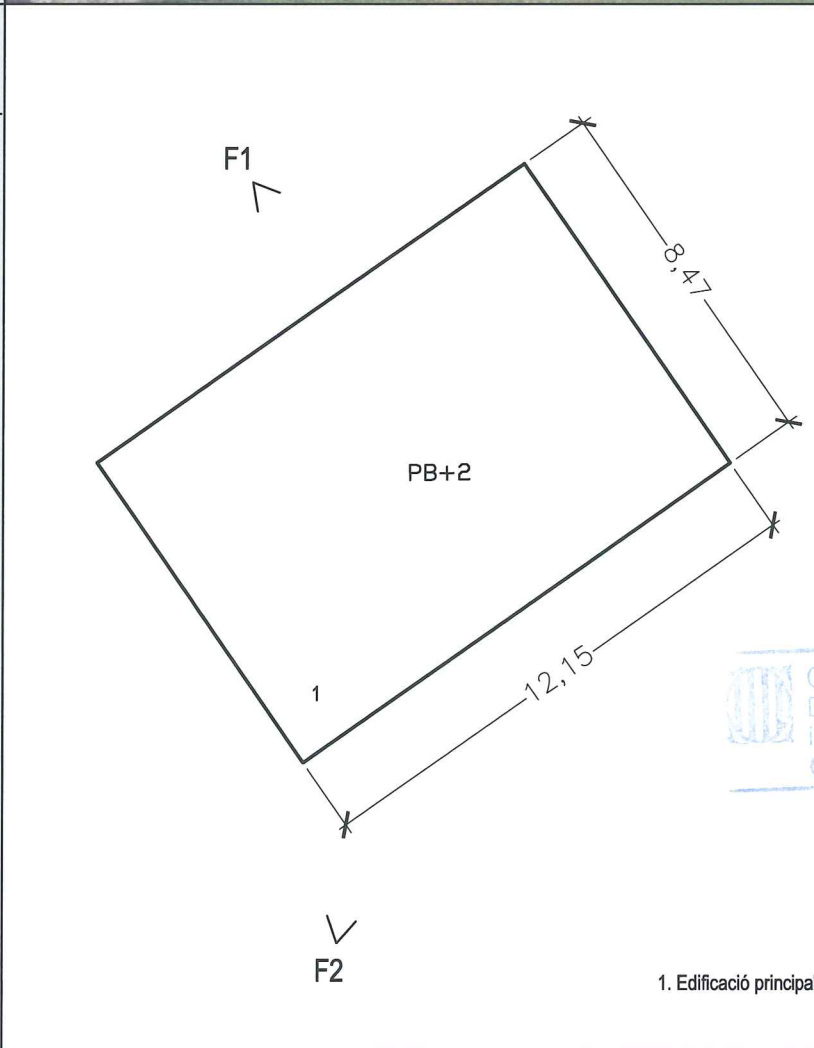
Fotografia 1



Fotografia 2



Croquis



1. Edificació principal.

MUNICIPI: Les Planes	NUCLI: Les Planes	<b>122</b>
CASA: Can Contaller	Ref: 1937/06	

REFERÈNCIA CADASTRAL:  
000700700DG65E0001UI

852

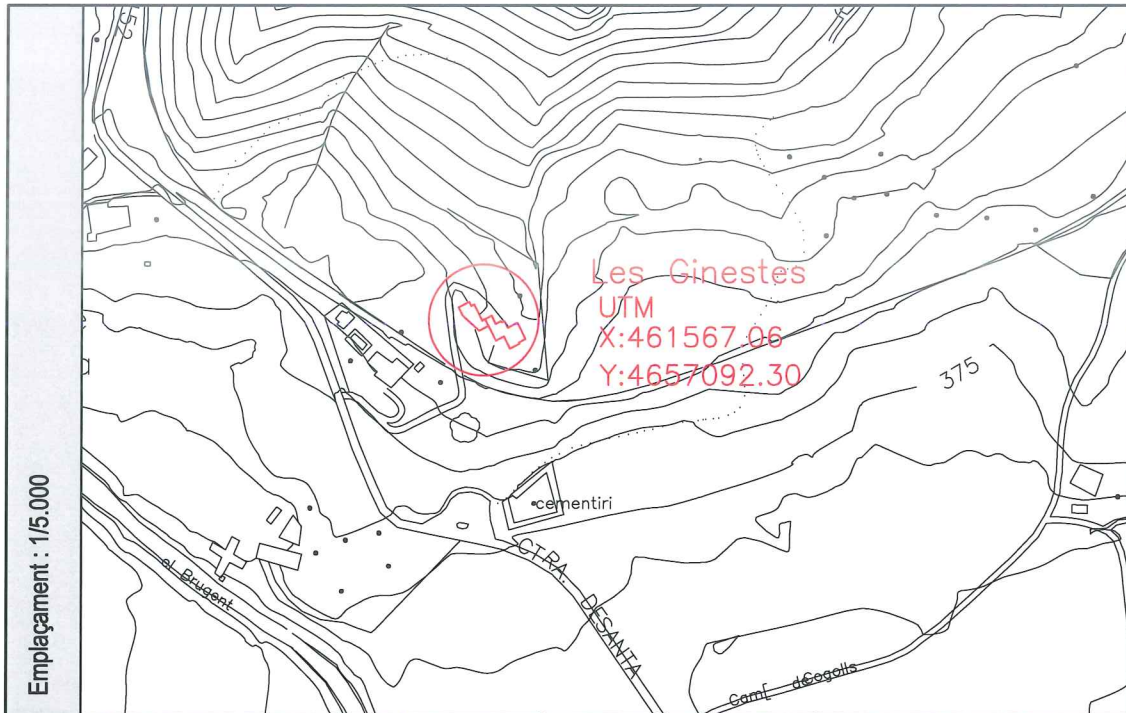
- Descripció de la masia o casa rural:
  - Època de construcció: Any 1967-1979
  - Estat de conservació de l'immoble: B<sub>0</sub>
  - Accessibilitat de la finca (des de la xarxa de camins):  
Accés des de la carretera de Santa Coloma de Farnés a Olot C-152 a peu de carretera.
- Justificació de les raons que aconsellen la recuperació i preservació de la masia o casa rural:
  - Arquitectòniques: Manteniment i millora de l'edificació existent.
  - Històriques: Edat de l'edificació.
  - Paissatgístiques: Millores d'integració i d'adequació a l'entorn més proper.
- Usos.
  - Ús actual.
    - Edificació principal: Habitatge
    - Construccions annexes: ---
- Arranjament o millora de les estructures d'accessibilitat i serveis, si escau:  
Les actuacions de rehabilitació i ampliació especificaran el tipus de serveis de subministrament ( electricitat, aigua, telefonia,...), evacuació i accés rodat.
- Observacions:  
-Es podran realitzar les reformes necessàries per mantenir l'ús actual de l'edificació principal i dels annexes.



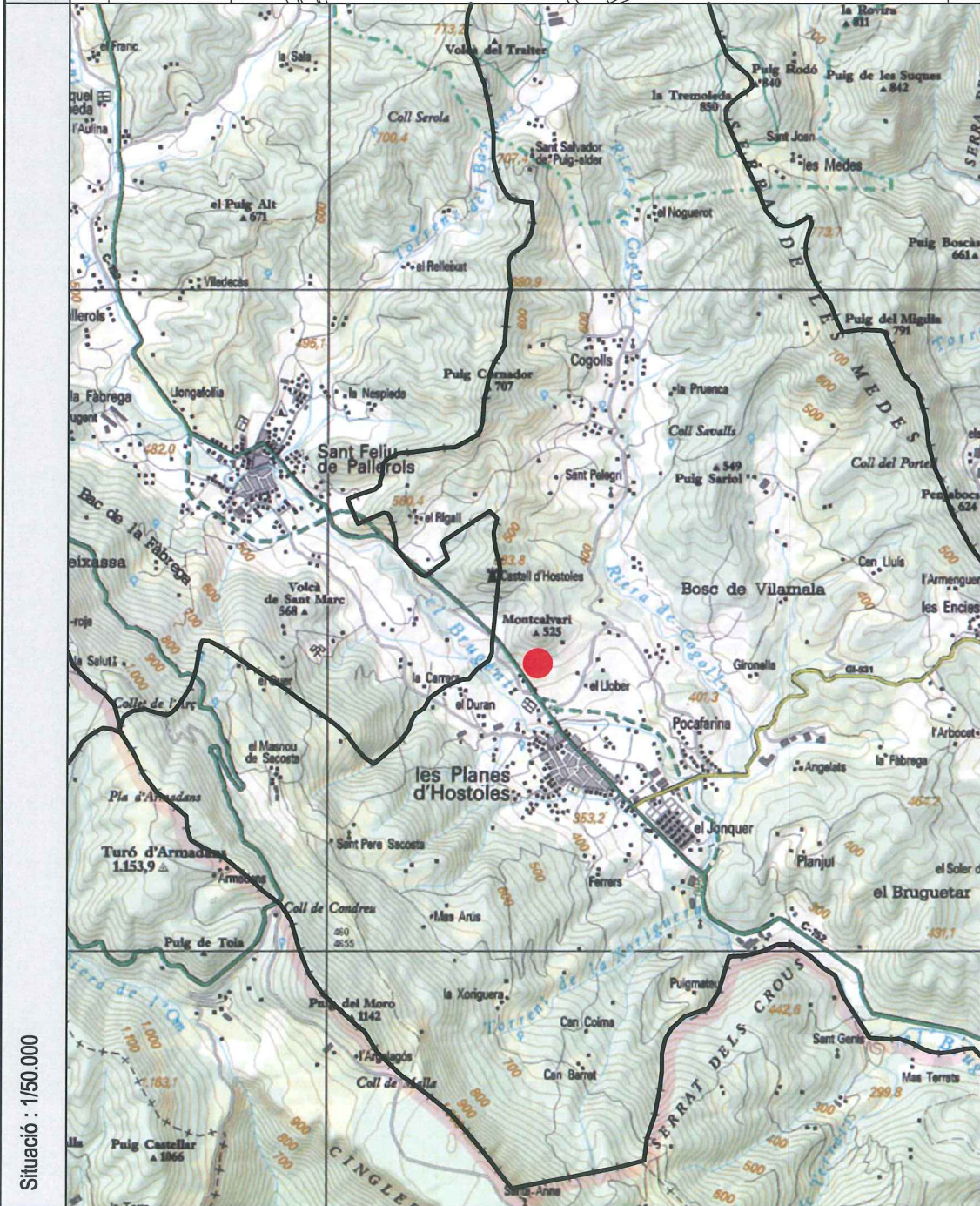
Generalitat de Catalunya  
Departament de Política Territorial  
i Obres Públiques  
Comissió d'Urbanisme de Girona

AJUNTAMENT DE LES PLANES





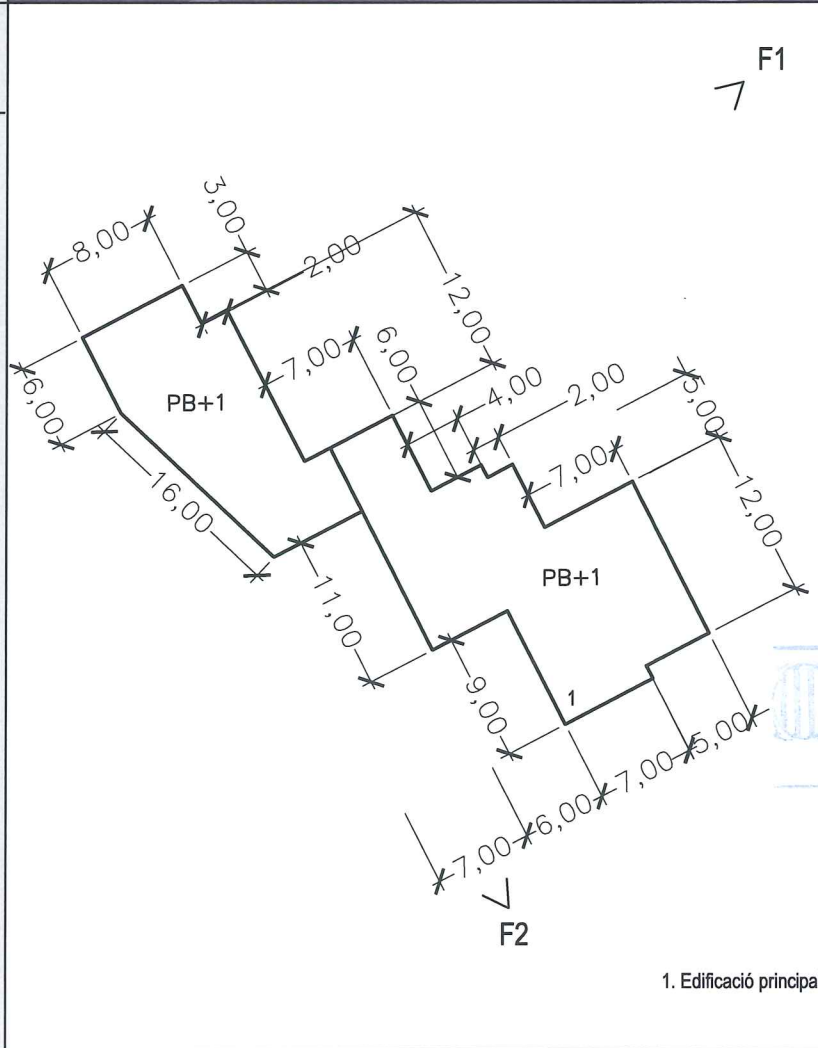
Fotografia 1



Fotografia 2



Croquis



1. Edificació principal.

MUNICIPI: Les Planes	NUCLI: Les Planes	130
CASA: Les Ginestes	Ref: 1937/06	

REFERÈNCIA CADASTRAL:  
000200400DG65E0001QI

853

1. Descripció de la masia o casa rural:
  - 1.1. Època de construcció: Any 1979
  - 1.2. Estat de conservació de l'immoble: Molt bo
  - 1.3. Accessibilitat de la finca (des de la xarxa de camins):  
Accés des de la Ctra. de Santa Coloma de Farnés a Olot (C-152) trencall fins a la pròpia casa.
2. Justificació de les raons que aconsellen la recuperació i preservació de la masia o casa rural:
  - Arquitectòniques: Manteniment i millora de l'edificació existent.
  - Històriques: Edat de l'edificació.
  - Paisatgístiques: Millores d'integració i d'adequació a l'entorn més proper.
3. Usos.
  - 3.1. Ús actual.
    - Edificació principal: Habitatge
    - Construccions annexes: Garatge
4. Arranjament o millora de les estructures d'accessibilitat i serveis, si escau:
 

Les actuacions de rehabilitació i ampliació especificaran el tipus de serveis de subministrament ( electricitat, aigua, telefonia,...), evacuació i accés rodat.
5. Observacions:
 

-Es podran realitzar les reformes necessàries per mantenir l'ús actual de l'edificació principal i dels annexes.

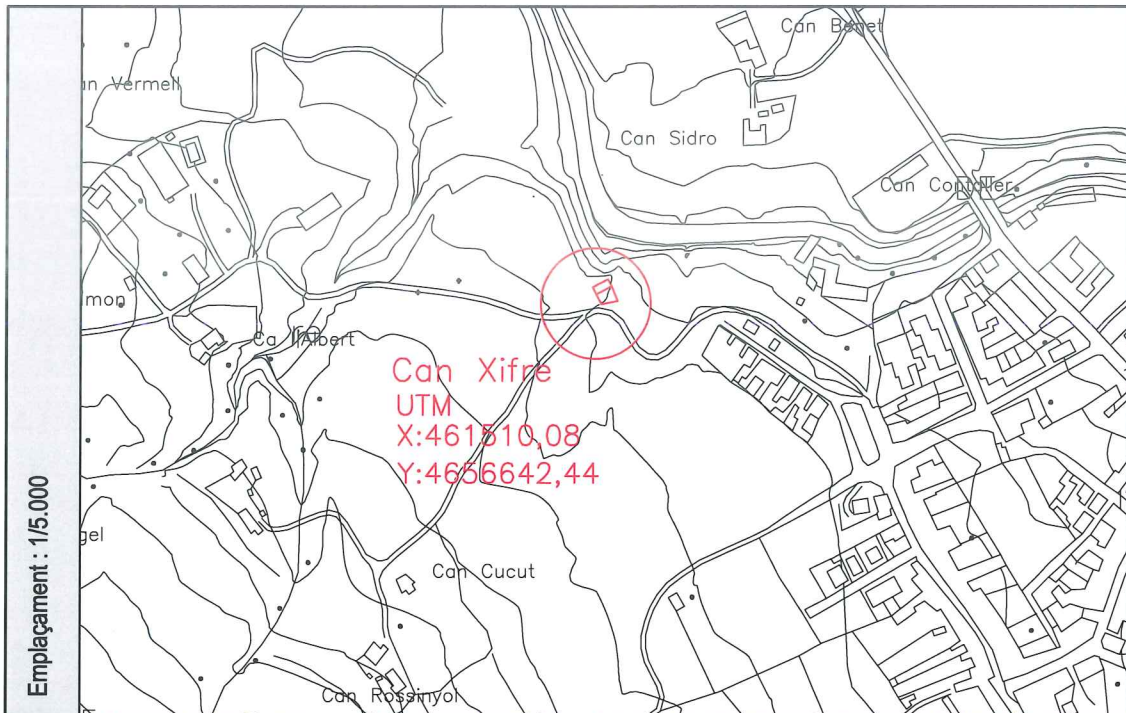


Generalitat de Catalunya  
Departament de Política Territorial  
i Obres Públiques  
Consell Comarcal de la Garrotxa

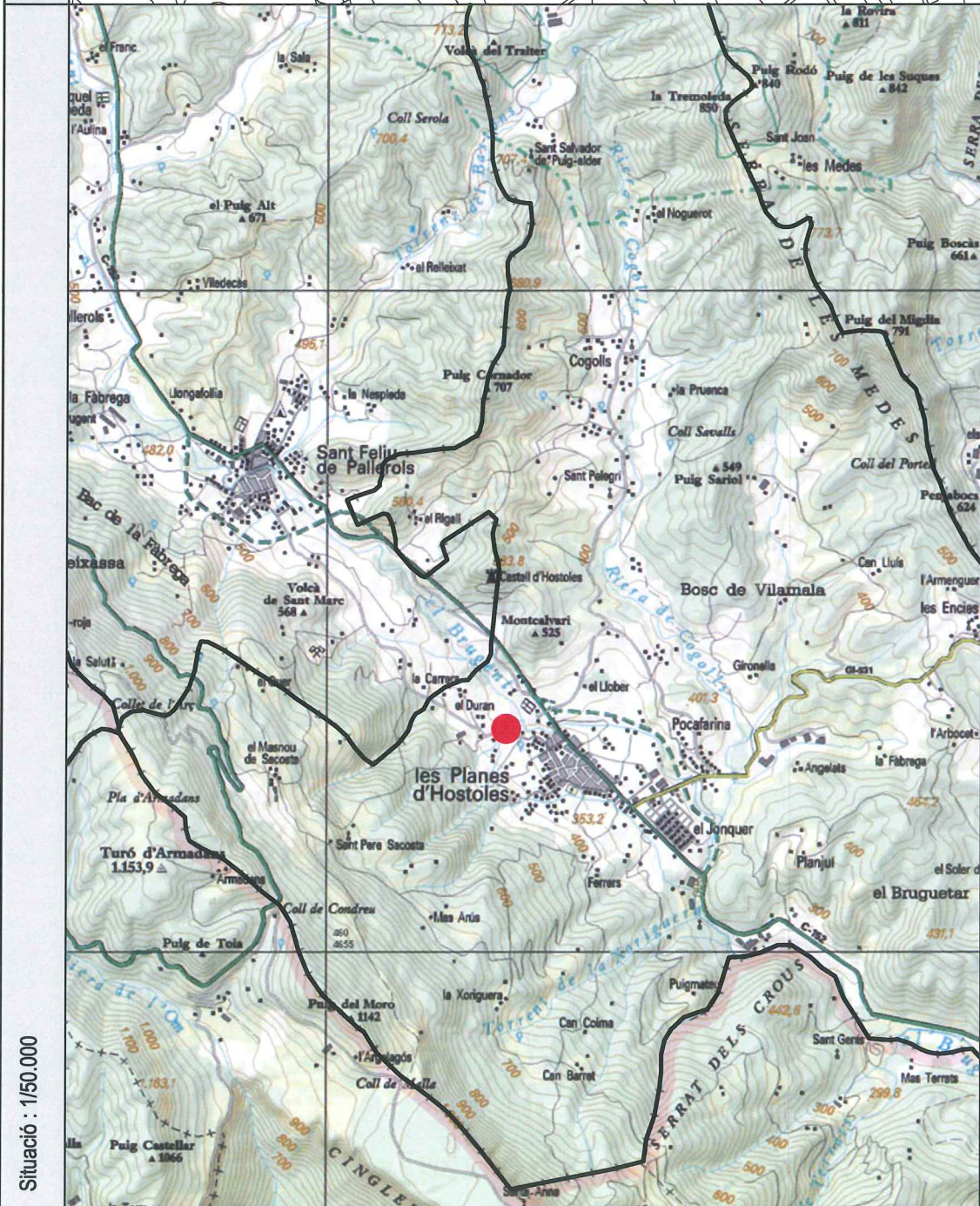
AJUNTAMENT DE LES PLANES



CONSELL COMARCAL DE LA GARROTXA



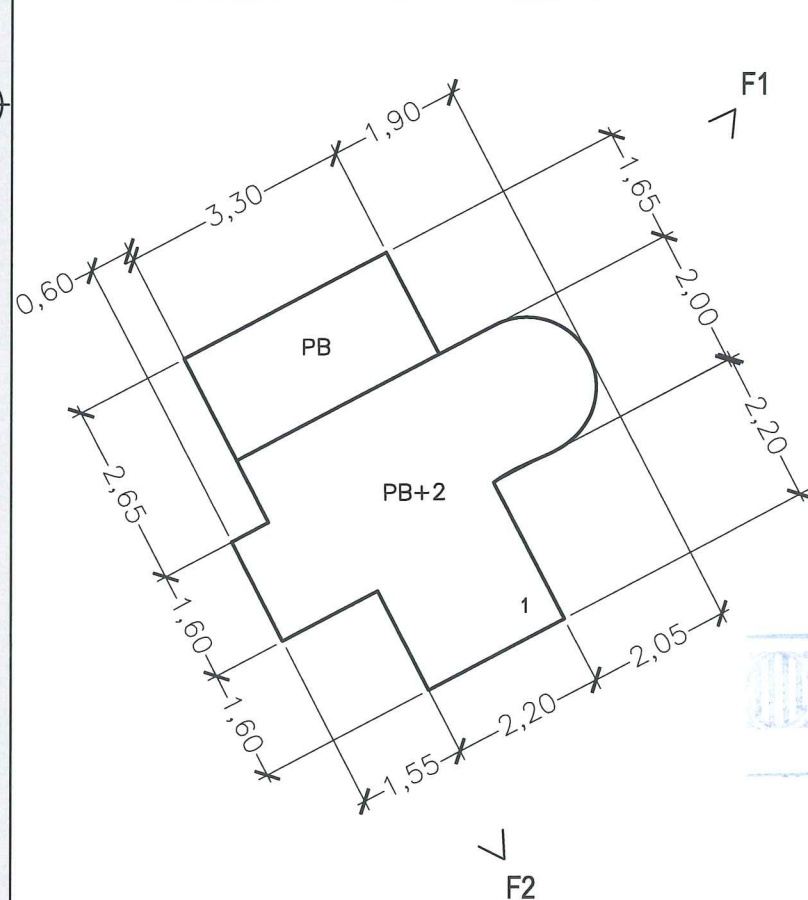
Fotografia 1



Fotografia 2



Croquis



1. Edificació principal.

MUNICIPI: Les Planes	NUCLI: Les Planes	<b>131</b>
CASA: Can Xifre	Ref: 1937/06	

REFERÈNCIA CADASTRAL:  
001200100DG65E00010I

854

1. Descripció de la masia o casa rural:

- 1.1. Època de construcció: Any 1.998
- 1.2. Estat de conservació de l'immoble: B<sub>0</sub>
- 1.3. Accessibilitat de la finca (des de la xarxa de camins):  
Accés des del Camí a Sant Feliu, (GA-412) camí formigonat/asfaltat , a peu de carretera.

2. Justificació de les raons que aconsellen la recuperació i preservació de la masia o casa rural:

- Arquitectòniques: Manteniment i millora de l'edificació existent.
- Històriques: Edat de l'edificació.
- Paisatgístiques: Millores d'integració i d'adequació a l'entorn més proper.

3. Usos.


- 3.1. Ús actual.
  - Edificació principal: Habitatge
  - Construccions annexes: ---

4. Arranjament o millora de les estructures d'accessibilitat i serveis, si escau:

Les actuacions de rehabilitació i ampliació especificaran el tipus de serveis de subministrament ( electricitat, aigua, telefonia,...), evacuació i accés rodat.

5. Observacions:

-Es podran realitzar les reformes necessàries per mantenir l'ús actual de l'edificació principal i dels annexes.

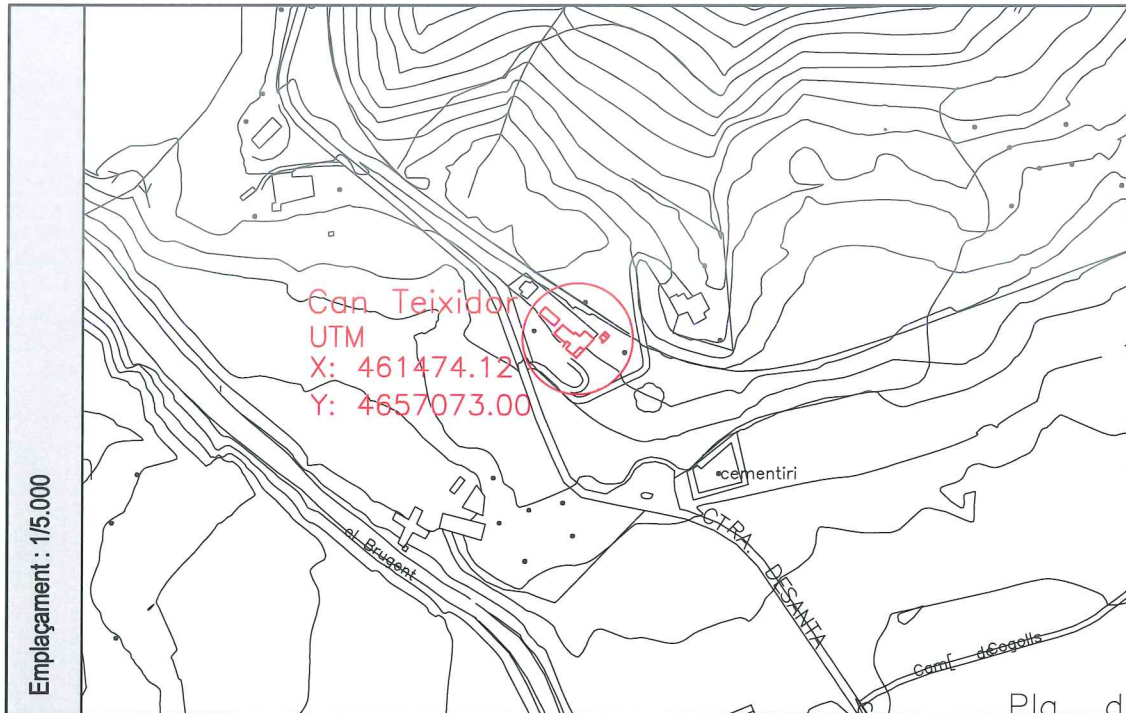


Generalitat de Catalunya  
Departament de Política Territorial  
Obres Públiques  
Comissió d'Urbanisme de Girona

AJUNTAMENT DE LES PLANES



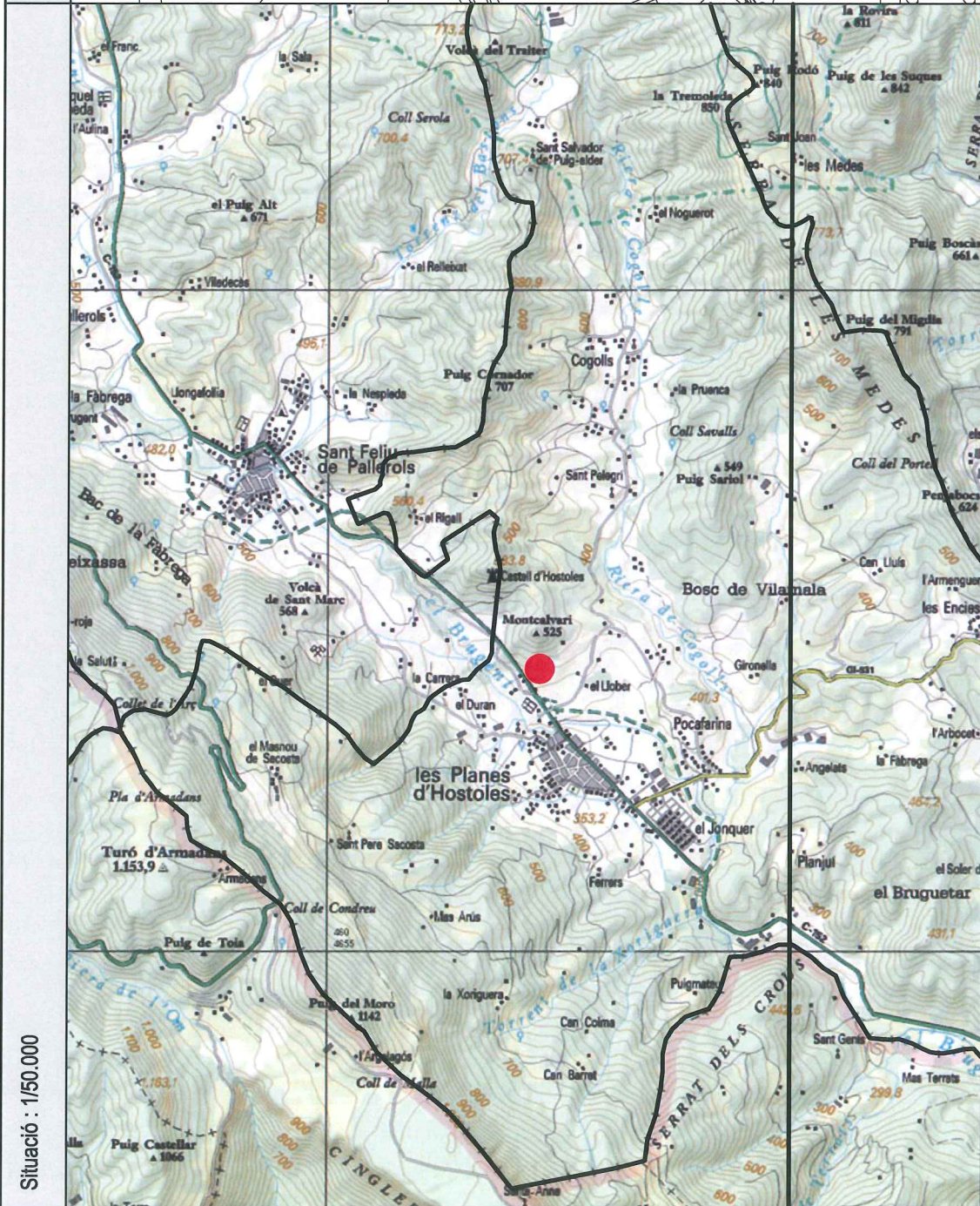
CONSELL COMARCAL DE LA GARROTXA



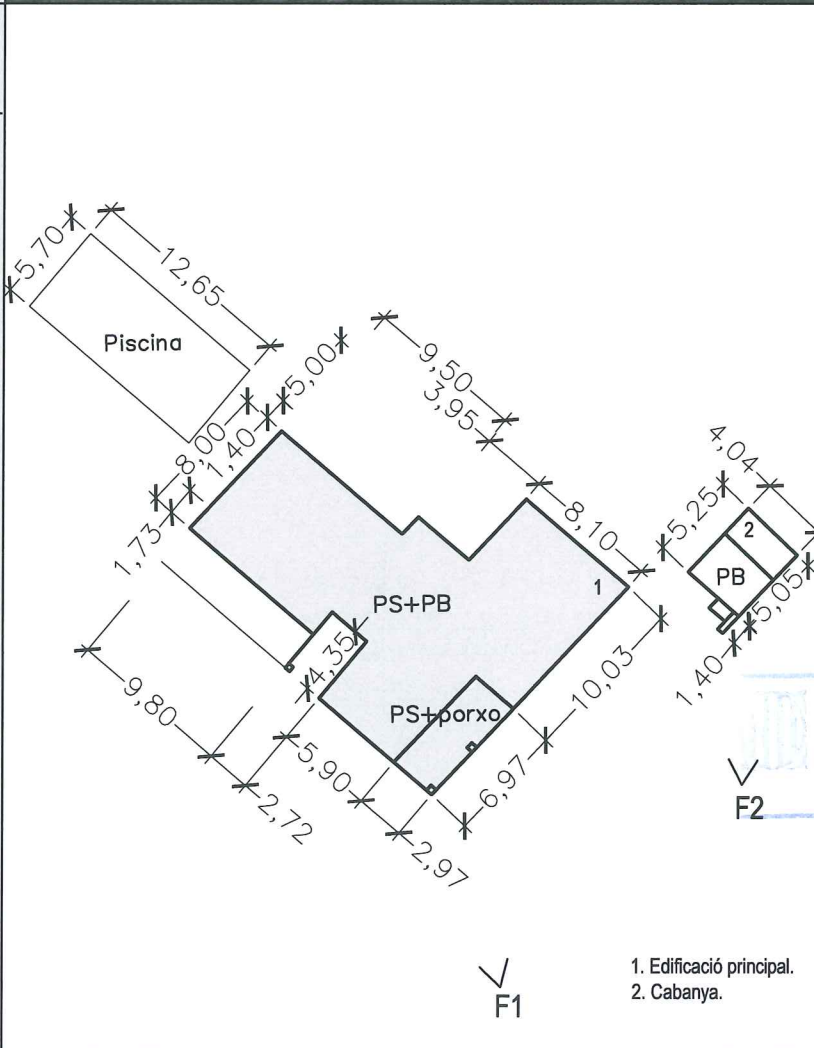
Fotografia 1



Fotografia 2



Croquis



MUNICIPI: Les Planes	NUCLI: Les Planes	<b>148</b>
CASA: Can Teixidor	Ref: 1937/06	


REFERÈNCIA CADASTRAL:  
000200300DG65E0001GI

855

- Descripció de la masia o casa rural:
  - Època de construcció: Any 1970
  - Estat de conservació de l'immoble: Molt bo
  - Accessibilitat de la finca (des de la xarxa de camins):  
Accés des de la carretera de Santa Coloma de Farnés a Olot C-152, a peu de carretera.
- Justificació de les raons que aconsellen la recuperació i preservació de la masia o casa rural:
  - Arquitectòniques: Manteniment i millora de l'edificació existent.
  - Històriques: Edat de l'edificació.
  - Paissatgístiques: Millores d'integració i d'adequació a l'entorn més proper.
- Usos.
  - Ús actual.
    - Edificació principal: Habitatge
    - Construccions annexes: Annex vivenda
- Arranjament o millora de les estructures d'accessibilitat i serveis, si escau:
 

Les actuacions de rehabilitació i ampliació especificaran el tipus de serveis de subministrament ( electricitat, aigua, telefonia,...), evacuació i accés rodat.
- Observacions:
 

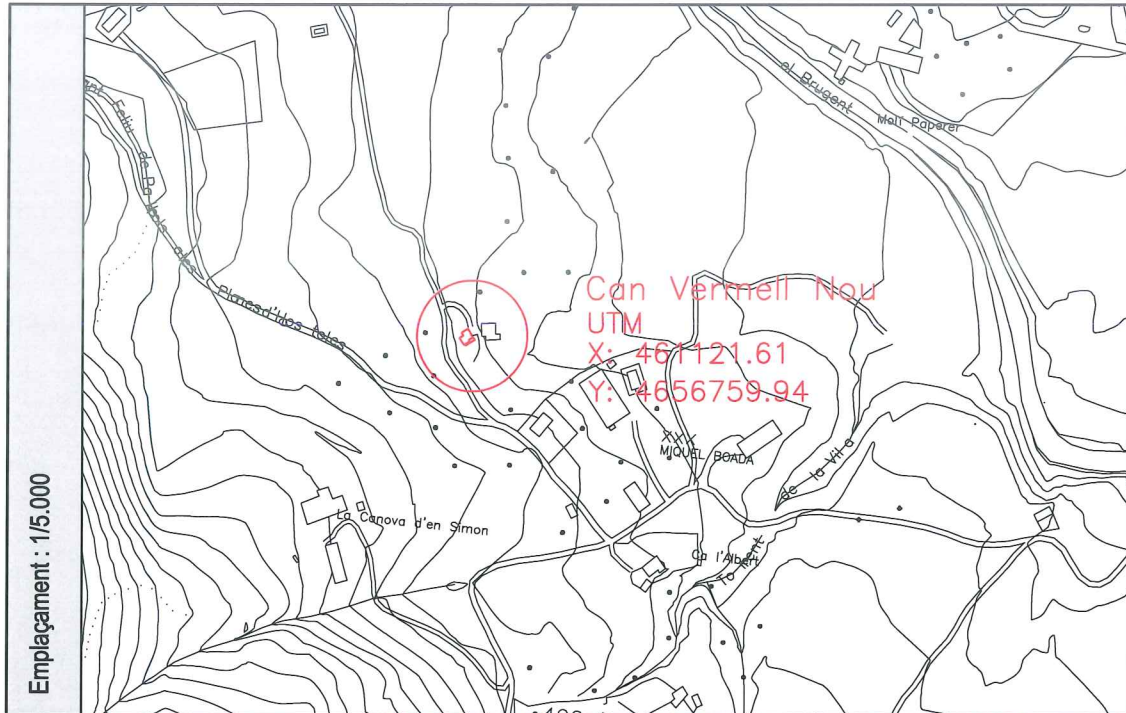
-Es podran realitzar les reformes necessàries per mantenir l'ús actual de l'edificació principal i dels annexes.



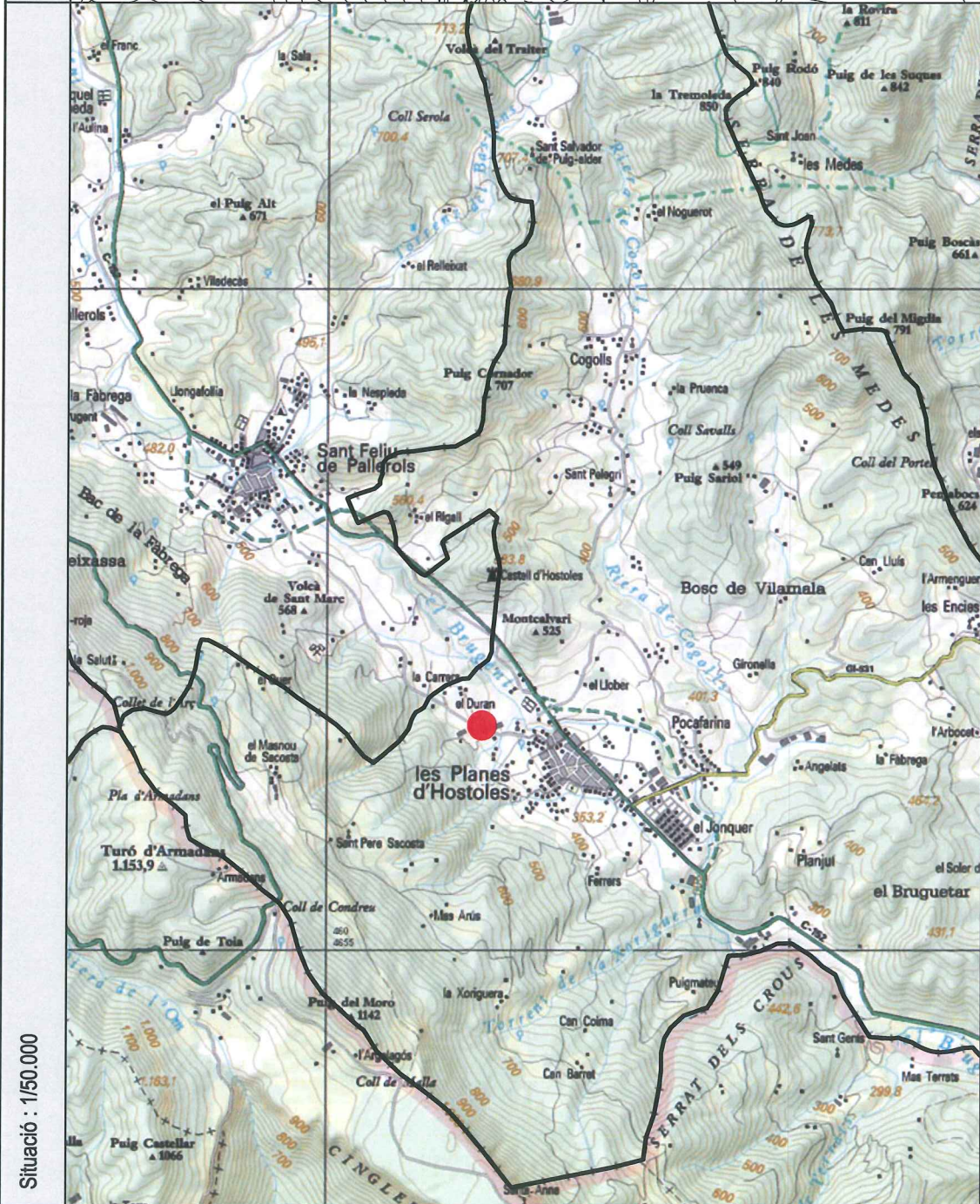
Generalitat de Catalunya  
Departament de Política Territorial  
Obres Públiques  
Comissió d'Urbanisme de Girona

**AJUNTAMENT DE LES PLANES**





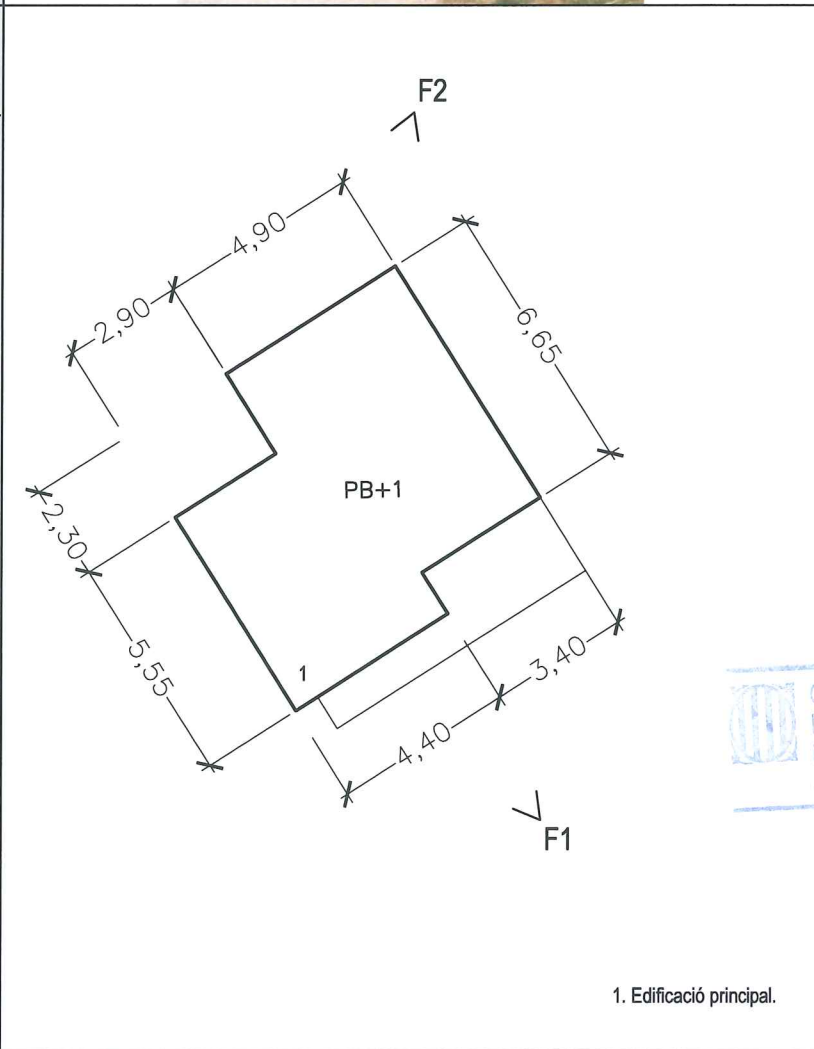
Fotografia 1



Fotografia 2



Croquis



MUNICIPI: Les Planes	NUCLI: Les Planes	151
CASA: Can Vermell Nou	Ref: 1937/06	


REFERÈNCIA CADASTRAL:  
---

856

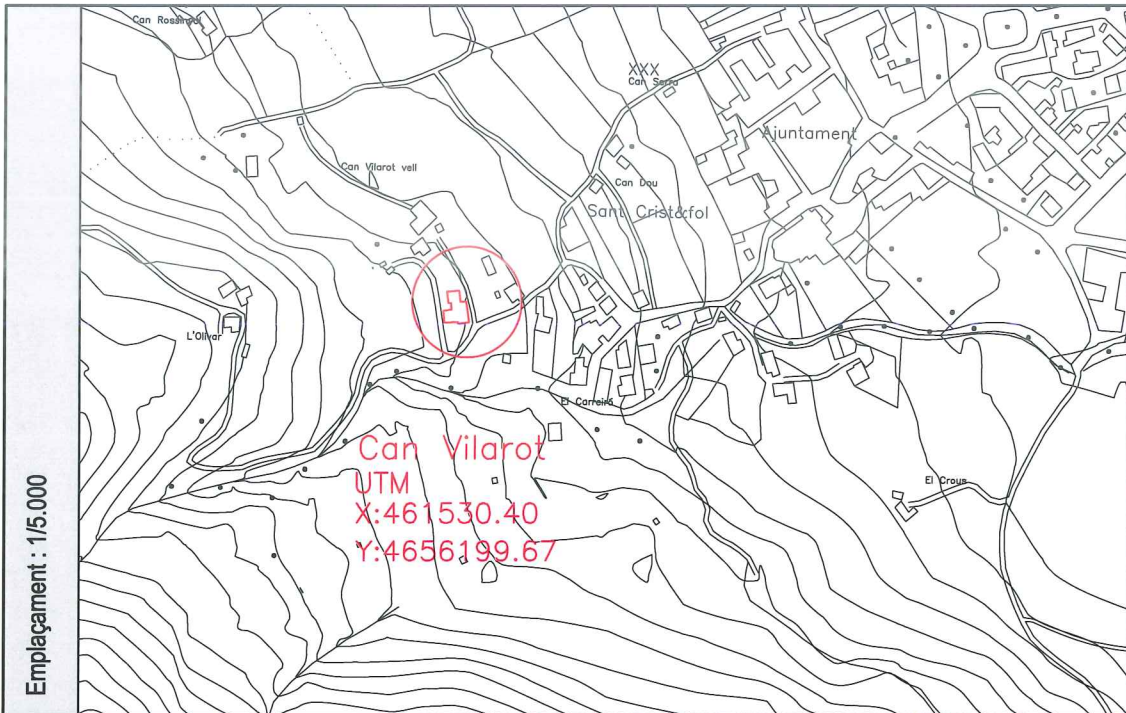
1. Descripció de la masia o casa rural:
  - 1.1. Època de construcció: Any 1995
  - 1.2. Estat de conservació de l'immoble: Molt bo
  - 1.3. Accessibilitat de la finca (des de la xarxa de camins):  
Accés des del Camí de Sant Feliu (GA-412), camí asfaltat/formigonat.
2. Justificació de les raons que aconsellen la recuperació i preservació de la masia o casa rural:
  - Arquitectòniques: Manteniment i millora de l'edificació existent.
  - Històriques: Edat de l'edificació.
  - Paisatgístiques: Millores d'integració i d'adequació a l'entorn més proper.
3. Usos.
  - 3.1. Ús actual.
    - Edificació principal: Habitatge
    - Construccions annexes: ---
4. Arranjament o millora de les estructures d'accessibilitat i serveis, si escau:
 

Les actuacions de rehabilitació i ampliació especificaran el tipus de serveis de subministrament ( electricitat, aigua, telefonia,...), evacuació i accés rodat.
5. Observacions:
 

-Es podran realitzar les reformes necessàries per mantenir l'ús actual de l'edificació principal i dels annexes.



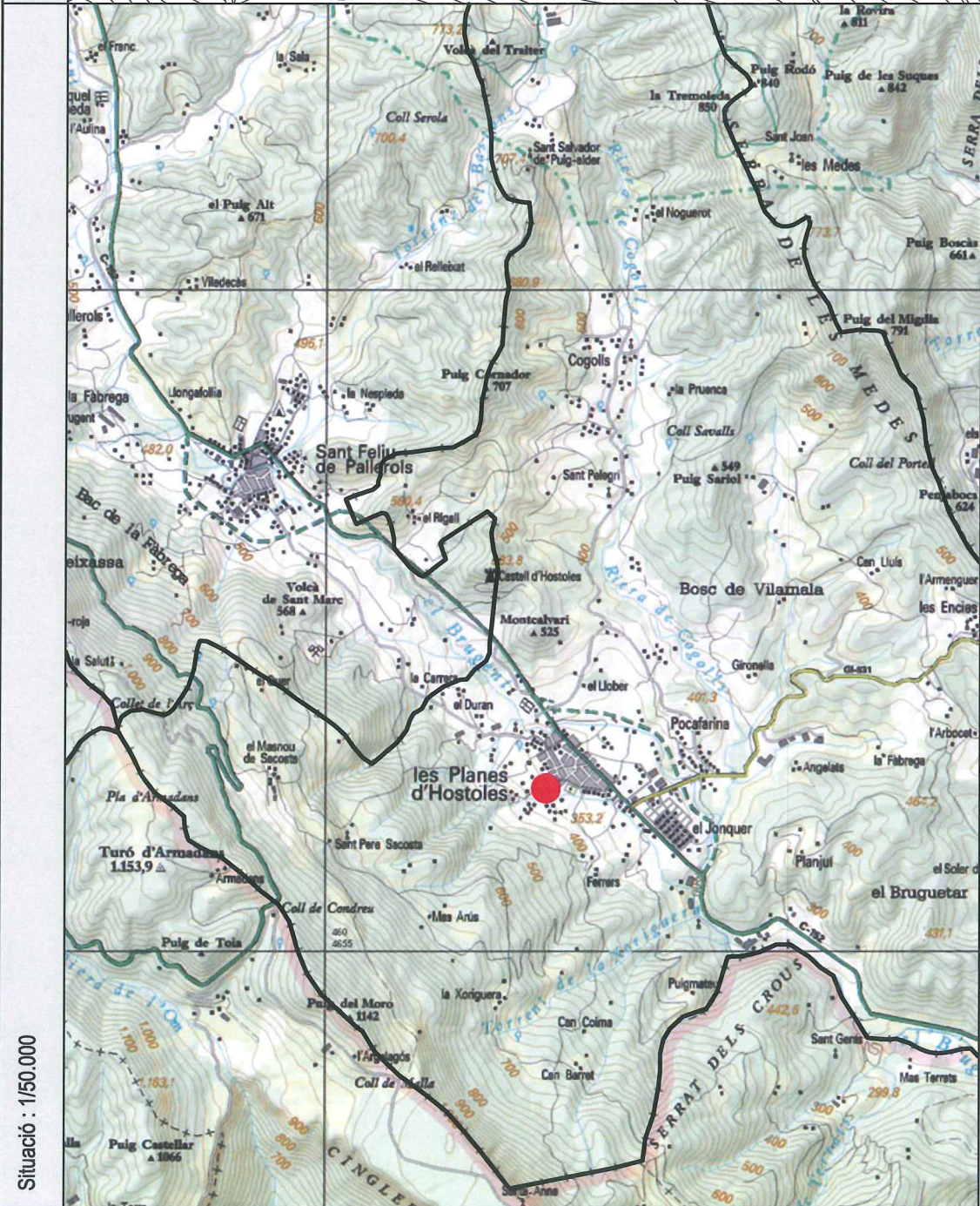
Generalitat de Catalunya  
Departament de Política Territorial  
i Obres Públiques  
Comissió d'Urbanisme de Girona



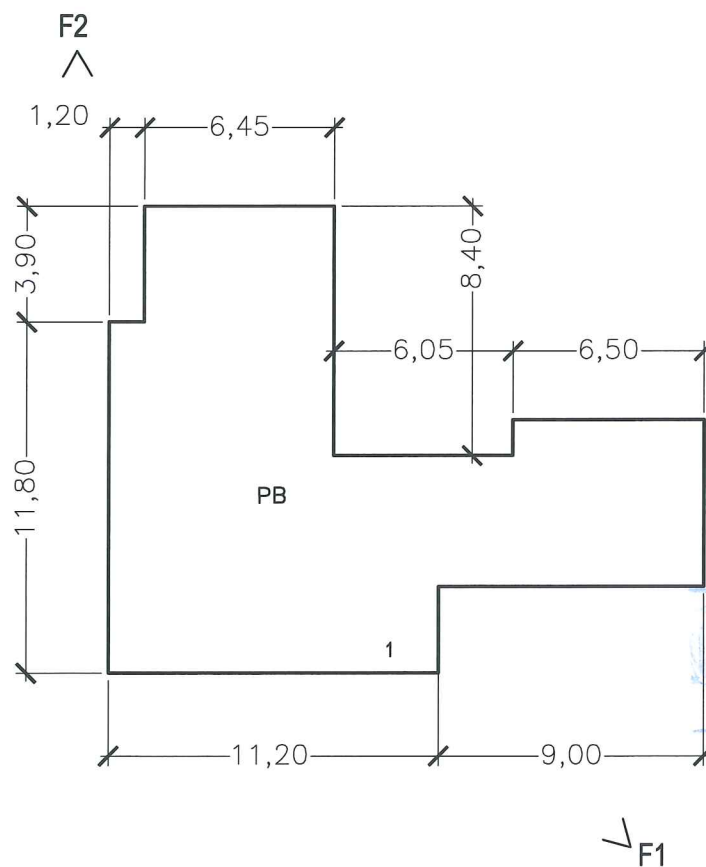
Fotografia 1



Fotografia 2



Croquis



1. Edificació principal.

MUNICIPI: Les Planes	NUCLI: Les Planes	153
CASA: Can Vilarot	Ref: 1937/06	

REFERÈNCIA CADASTRAL:  
001201200DG65E0001SI

857

1. Descripció de la masia o casa rural:

- 1.1. Època de construcció: Any 1976
- 1.2. Estat de conservació de l'immoble: Molt bo
- 1.3. Accessibilitat de la finca (des de la xarxa de camins):  
Accés des de Ctra. de l'Olivar, Messerus i la Rovirota (GA-393), camí de terra i asfaltat.  
Casa a peu de Carretera.

2. Justificació de les raons que aconsellen la recuperació i preservació de la masia o casa rural:

- Arquitectòniques: Manteniment i millora de l'edificació existent.
- Històriques: Edat de l'edificació.
- Paisatgístiques: Millores d'integració i d'adequació a l'entorn més proper.

3. Usos.

- 3.1. Ús actual.  
- Edificació principal: Habitatge  
- Construccions annexes: ---

4. Arranjament o millora de les estructures d'accessibilitat i serveis, si escau:

Les actuacions de rehabilitació i ampliació especificaran el tipus de serveis de subministrament ( electricitat, aigua, telefonia,...), evacuació i accés rodat.

5. Observacions:

-Es podran realitzar les reformes necessàries per mantenir l'ús actual de l'edificació principal i dels annexes.

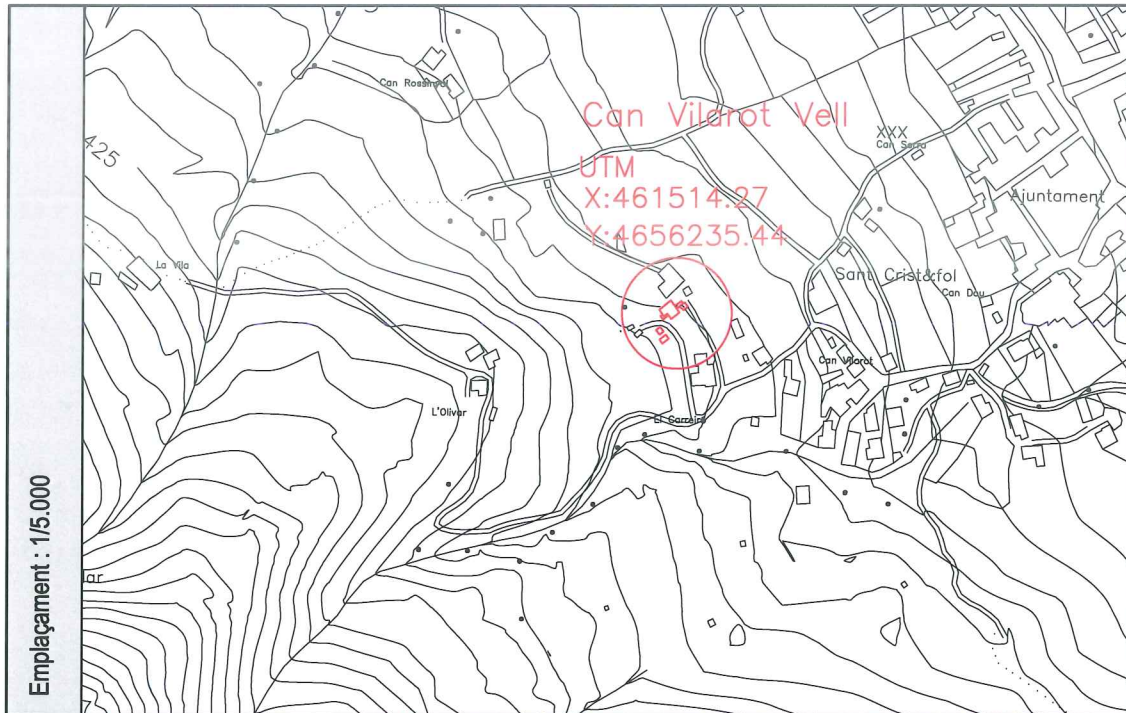


Generalitat de Catalunya  
Departament de Política Territorial  
Obres Públiques  
Comissió d'Urbanisme de Girona

AJUNTAMENT DE LES PLANES



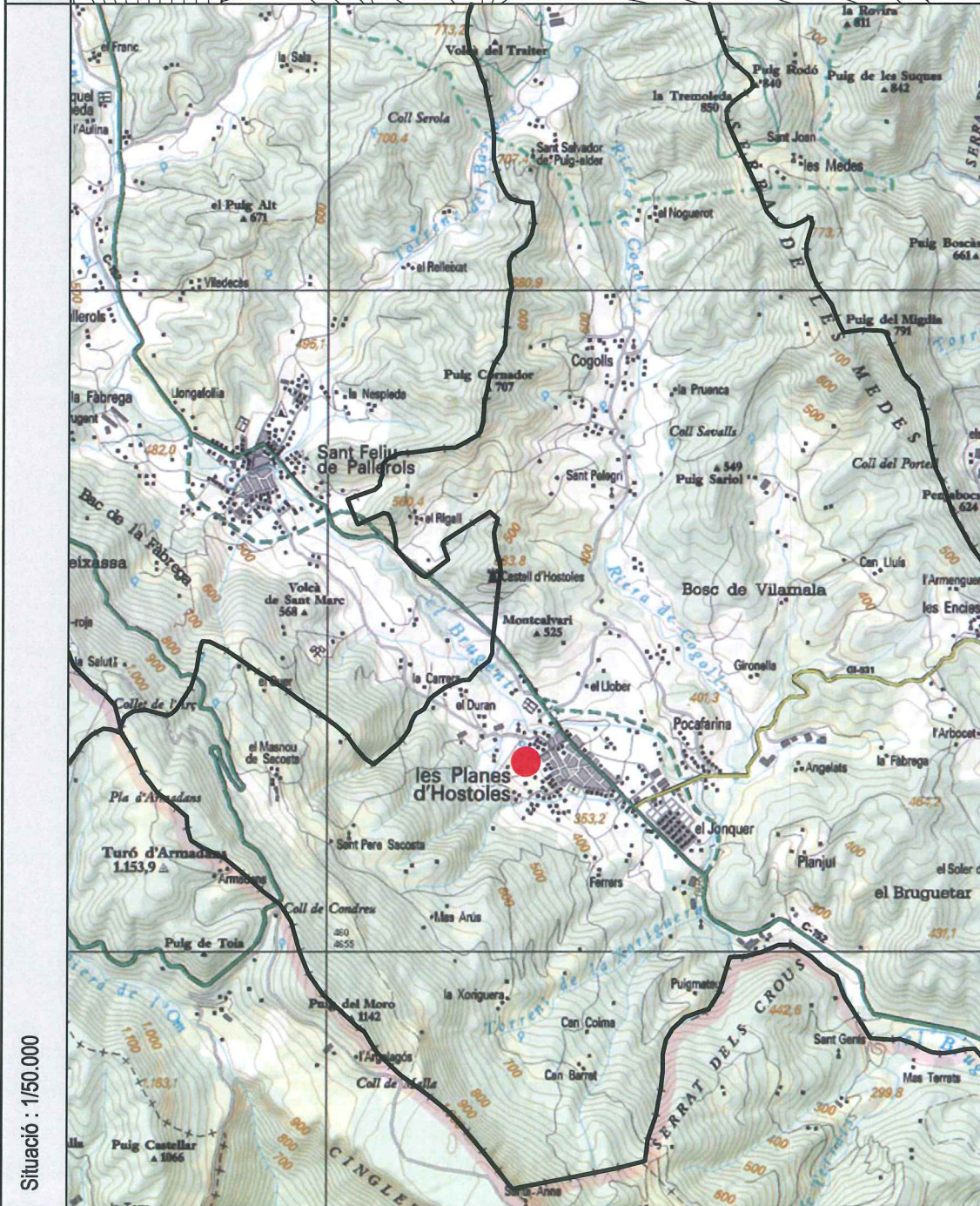
CONSELL COMARCAL DE LA GARROTXA



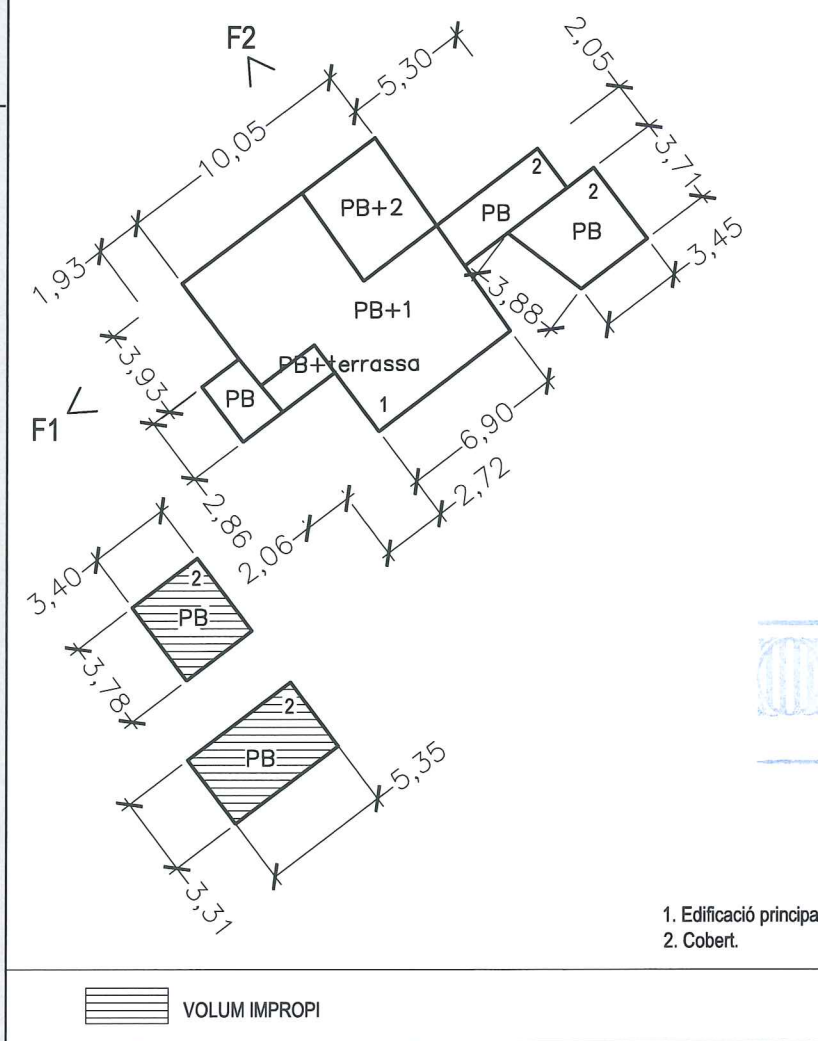
Fotografia 1



Fotografia 2



Croquis



MUNICIPI: Les Planes	NUCLI: Les Planes	154
CASA: El Vilarot Vell	Ref: 1937/06	

REFERÈNCIA CADASTRAL:  
001200700DG65E0001JI

858

- Descripció de la masia o casa rural:
  - Època de construcció: Any 1967
  - Estat de conservació de l'immoble: Regular
  - Accessibilitat de la finca (des de la xarxa de camins):  
Accés des de Ctra. de l'Olivar, Messeris i la Rovirota (GA-393), camí de terra i asfaltat.  
Casa a peu de Carretera.
- Justificació de les raons que aconsellen la recuperació i preservació de la masia o casa rural:
  - Arquitectòniques: Millores d'adequació a l'ús.
  - Històriques: Edat de l'edificació.
  - Paisatgístiques: Millores d'integració i d'adequació a l'entorn més proper.
- Usos.
  - Ús actual.
    - Edificació principal: Habitatge
    - Construccions annexes: ---
- Arranjament o millora de les estructures d'accessibilitat i serveis, si escau:
 

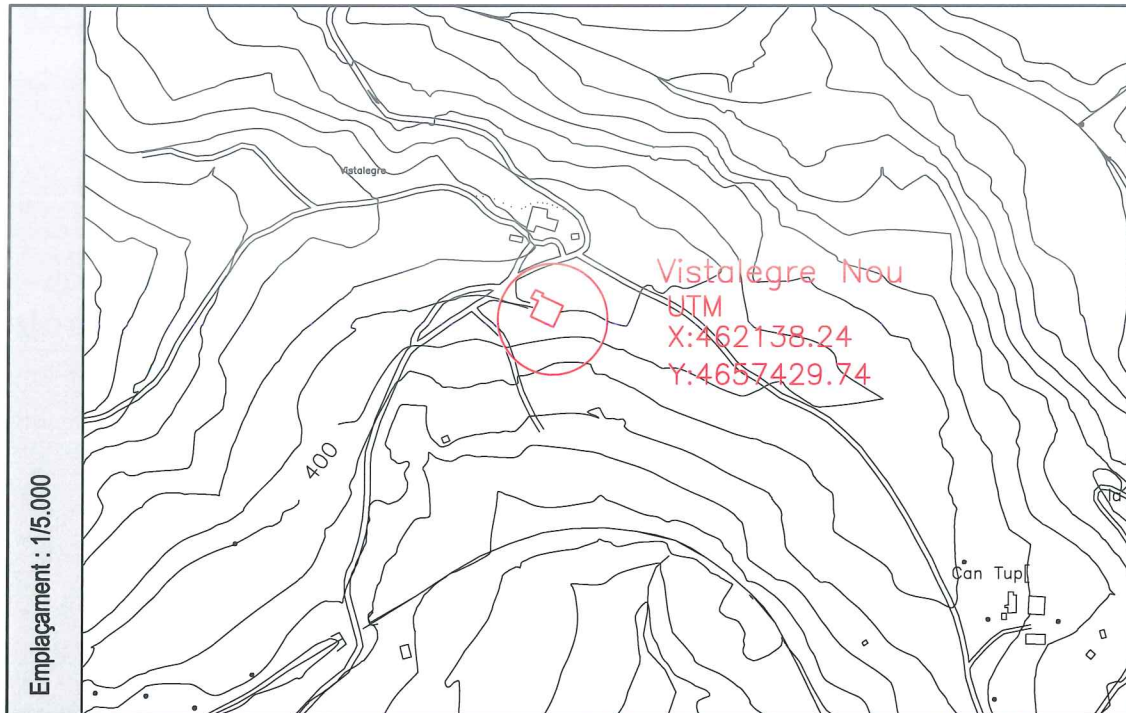
Les actuacions de rehabilitació i ampliació especificaran el tipus de serveis de subministrament ( electricitat, aigua, telefonia,...), evacuació i accés rodat.
- Observacions:
  - Es podran realitzar les reformes necessàries per mantenir l'ús actual de l'edificació principal i dels annexes.
  - Les edificacions amb volum impropri caldrà enderrocar-les i/o millorar-les previ o simultàniament a la corresponent llicència d'obres.

Generalitat de Catalunya  
Departament de Política Territorial  
i Obres Públiques  
Comissió d'Urbanisme de Girona



AJUNTAMENT DE LES PLANES

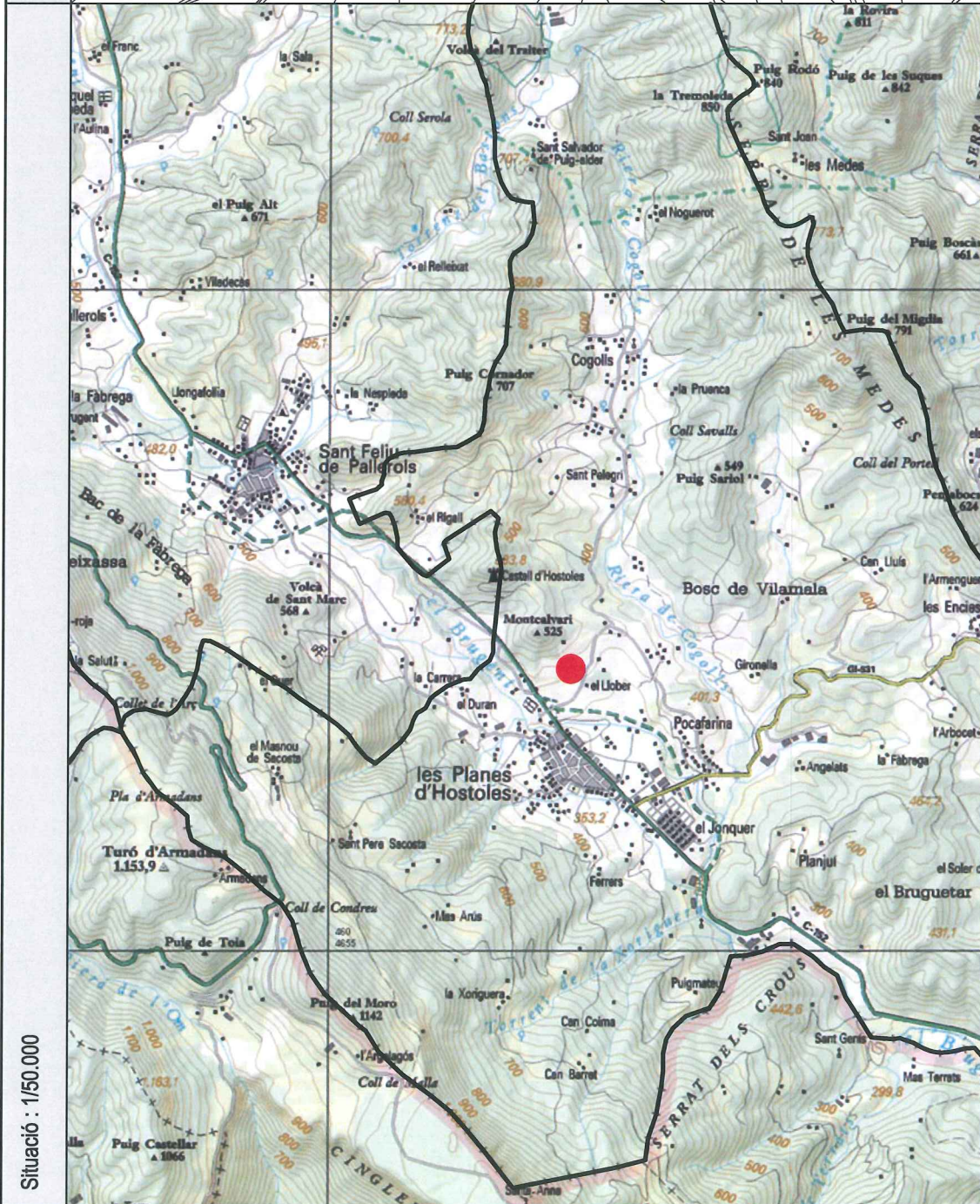




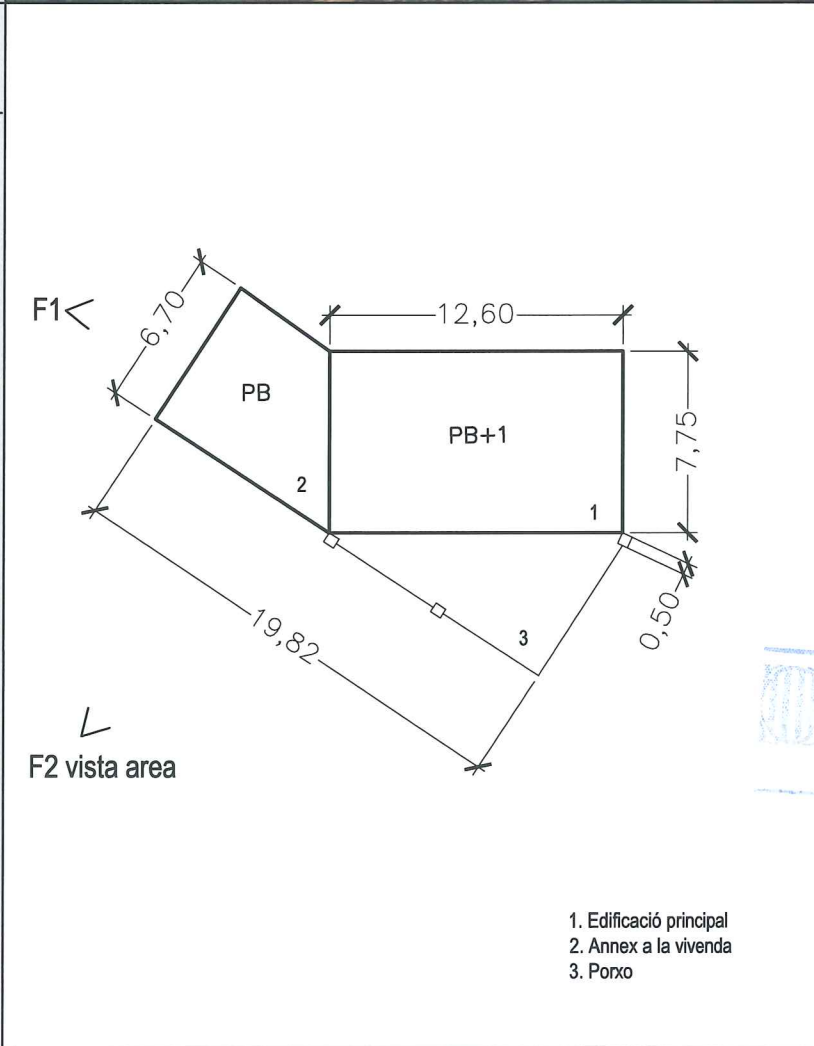
Fotografia 1



Fotografia 2 vista aerea



Croquis



1. Edificació principal
2. Annex a la vivenda
3. Porxo

MUNICIPI: Les Planes	NUCLI: Les Planes	156
CASA: Vistalegre nou	Ref: 1937/06	

REFERÈNCIA CADASTRAL:  
000300200DG65E0001AI

- 859

**1. Descripció de la masia o casa rural:**

- 1.1. Època de construcció: Any 1974 -1985
- 1.2. Estat de conservació de l'immoble: Molt bo
- 1.3. Accessibilitat de la finca (des de la xarxa de camins):  
Accés des del Camí de Cogolls (GA-407) parcialment pavimentat, a peu de carretera.

**2. Justificació de les raons que aconsellen la recuperació i preservació de la masia o casa rural:**

- Arquitectòniques: Manteniment i millora de l'edificació existent.
- Històriques: Edat de l'edificació.
- Paissatgístiques: Millores d'integració i d'adequació a l'entorn més proper.

**3. Usos.**


- 3.1. Ús actual.
  - Edificació principal: Habitatge
  - Construccions annexes: Garatge, agrícola

**4. Arranjament o millora de les estructures d'accessibilitat i serveis, si escau:**

Les actuacions de rehabilitació i ampliació especificaran el tipus de serveis de subministrament ( electricitat, aigua, telefonia,...), evacuació i accés rodat.

**5. Observacions:**

-Es podran realitzar les reformes necessàries per mantenir l'ús actual de l'edificació principal i dels annexes.

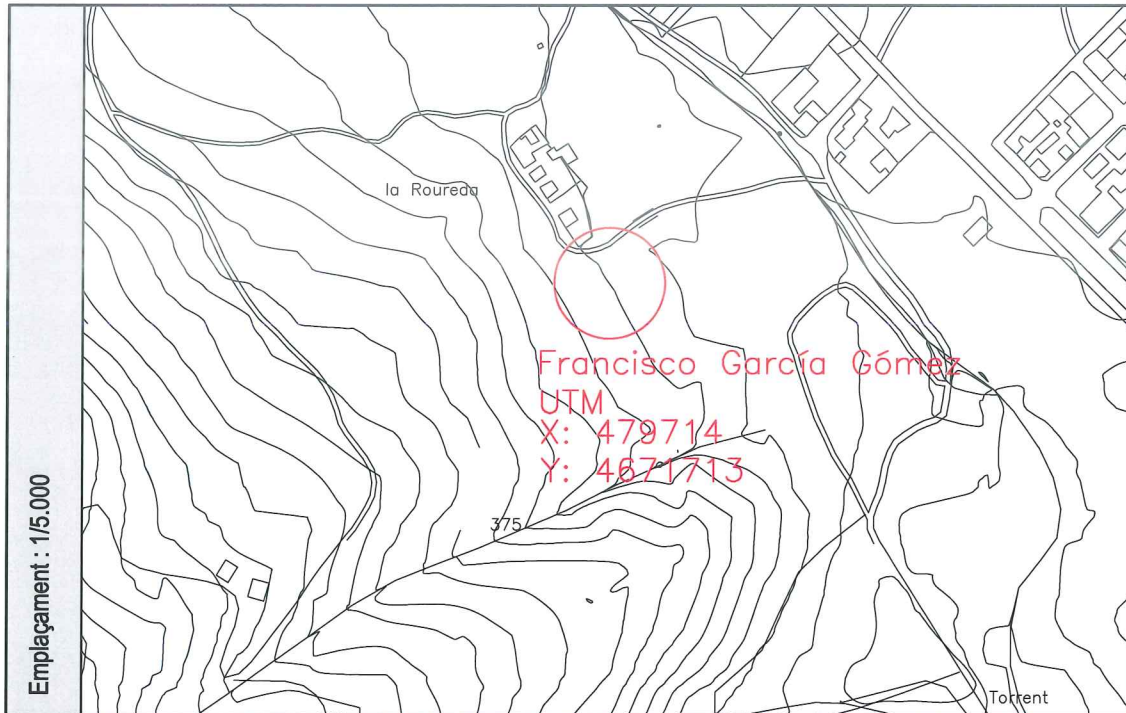


Generalitat de Catalunya  
Departament de Política Territorial  
i Obres Públiques  
Comissió d'Urbanisme de Catalunya

AJUNTAMENT DE LES PLANES



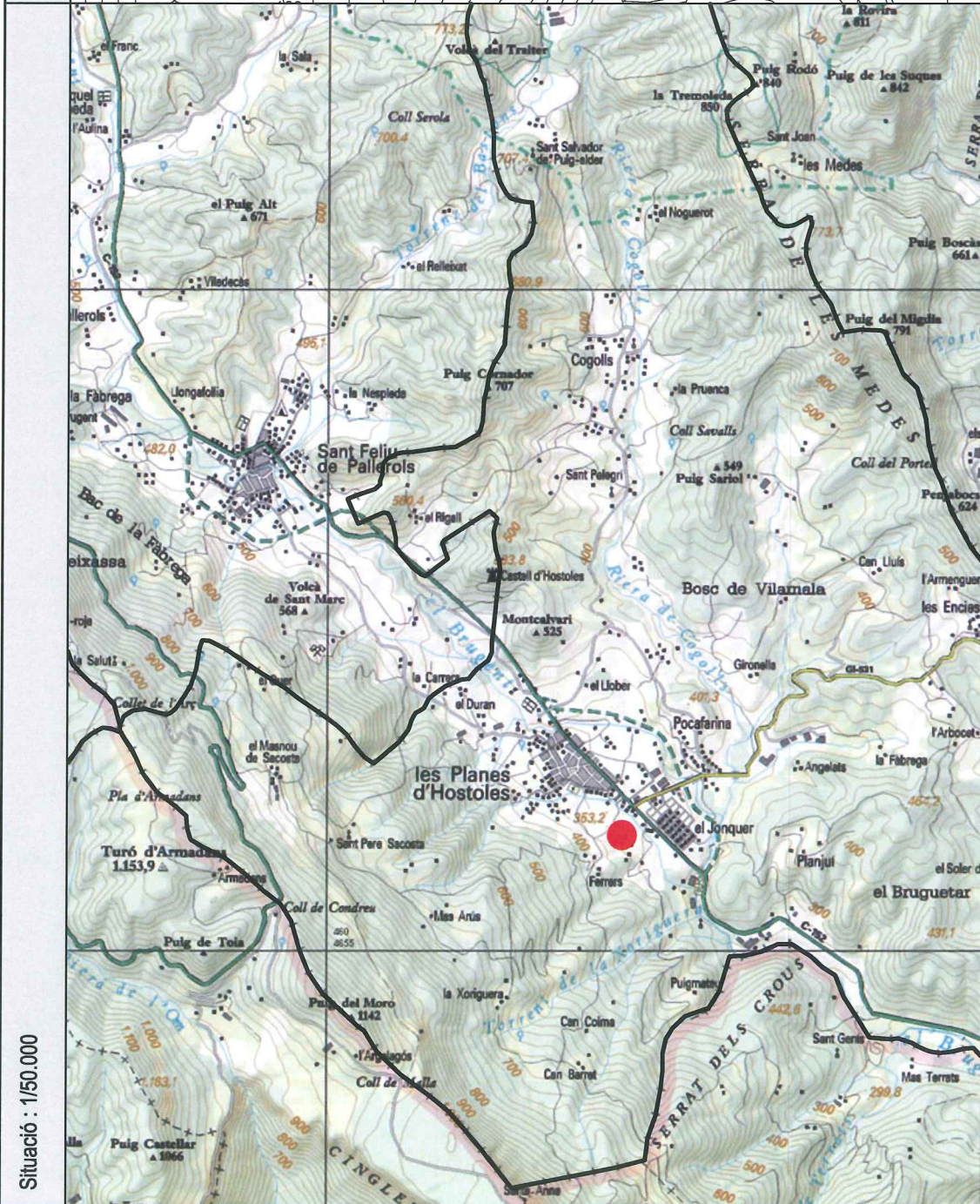
CONSELL COMARCAL DE LA GARROTXA



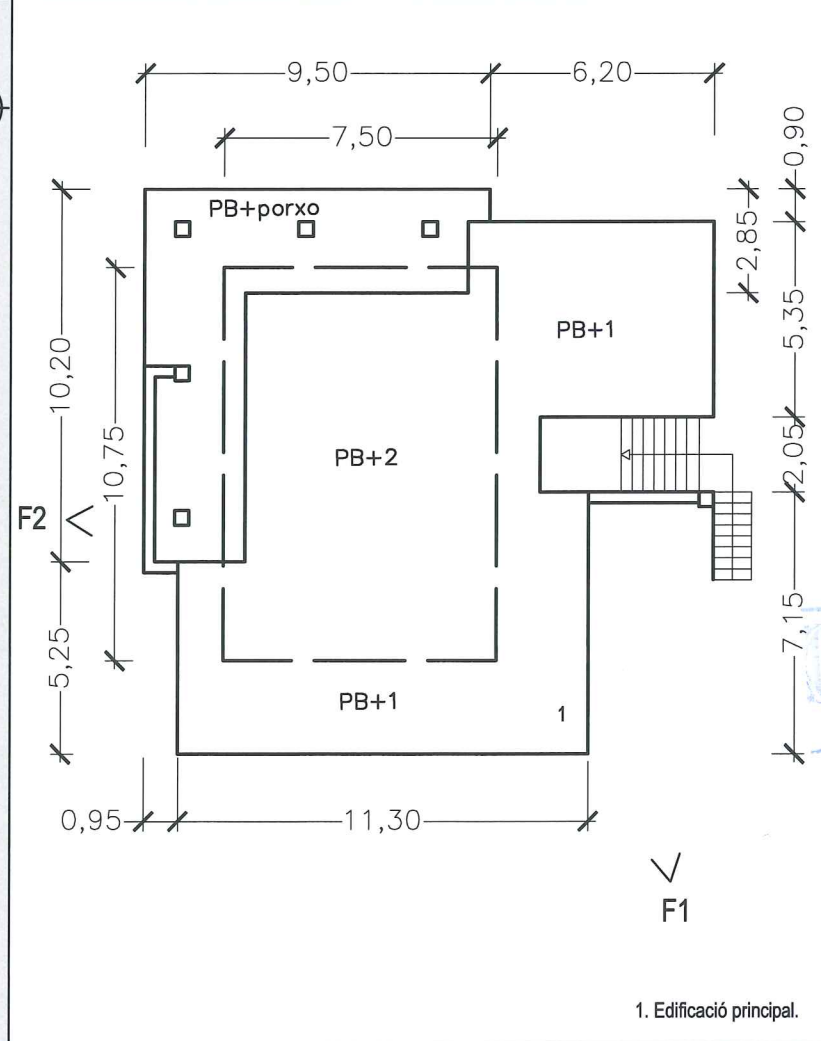
Fotografia 1



Fotografia 2



Croquis



1. Edificació principal.

MUNICIPI: Les Planes	NUCLI: Les Planes	157
CASA: Francisco Garcia Gómez	Ref: 1937/06	

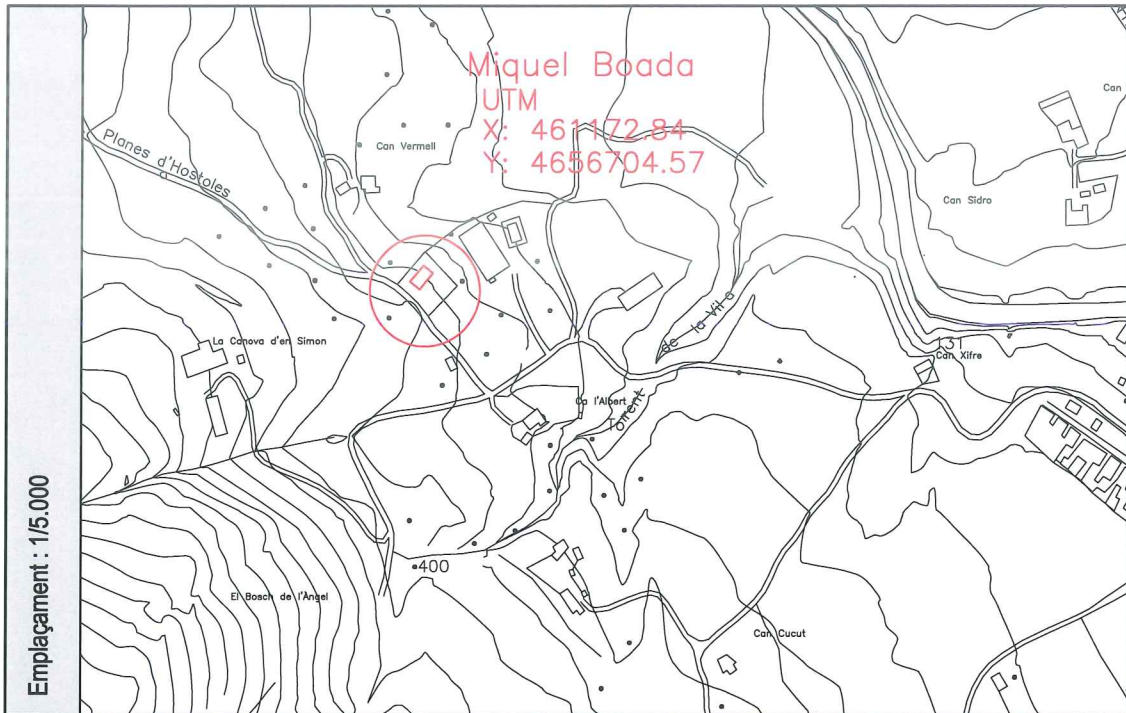
REFERÈNCIA CADASTRAL:  
No hi ha ref. cadastral

860

1. Descripció de la masia o casa rural:
  - 1.1. Època de construcció: Any 1996
  - 1.2. Estat de conservació de l'immoble: Molt bo
  - 1.3. Accessibilitat de la finca (des de la xarxa de camins):  
Accés des del Camí antic d' Olot (GA-394), camí terrós fins a la pròpia casa.
2. Justificació de les raons que aconsellen la recuperació i preservació de la masia o casa rural:
  - Arquitectòniques: Manteniment i millora de l'edificació existent.
  - Històriques: Edat de l'edificació.
  - Paisatgístiques: Millores d'integració i d'adequació a l'entorn més proper.
3. Usos.
  - 3.1. Ús actual.
    - Edificació principal: Habitatge
    - Construccions annexes: ---
4. Arranjament o millora de les estructures d'accessibilitat i serveis, si escau:  
Les actuacions de rehabilitació i ampliació especificaran el tipus de serveis de subministrament ( electricitat, aigua, telefonia,...), evacuació i accés rodat.
5. Observacions:  
-Es podran realitzar les reformes necessàries per mantenir l'ús actual de l'edificació principal i dels annexes.

Generalitat de Catalunya  
Departament de Política Territorial  
i Obres Públiques  
Comissió d'Urbanisme de Girona

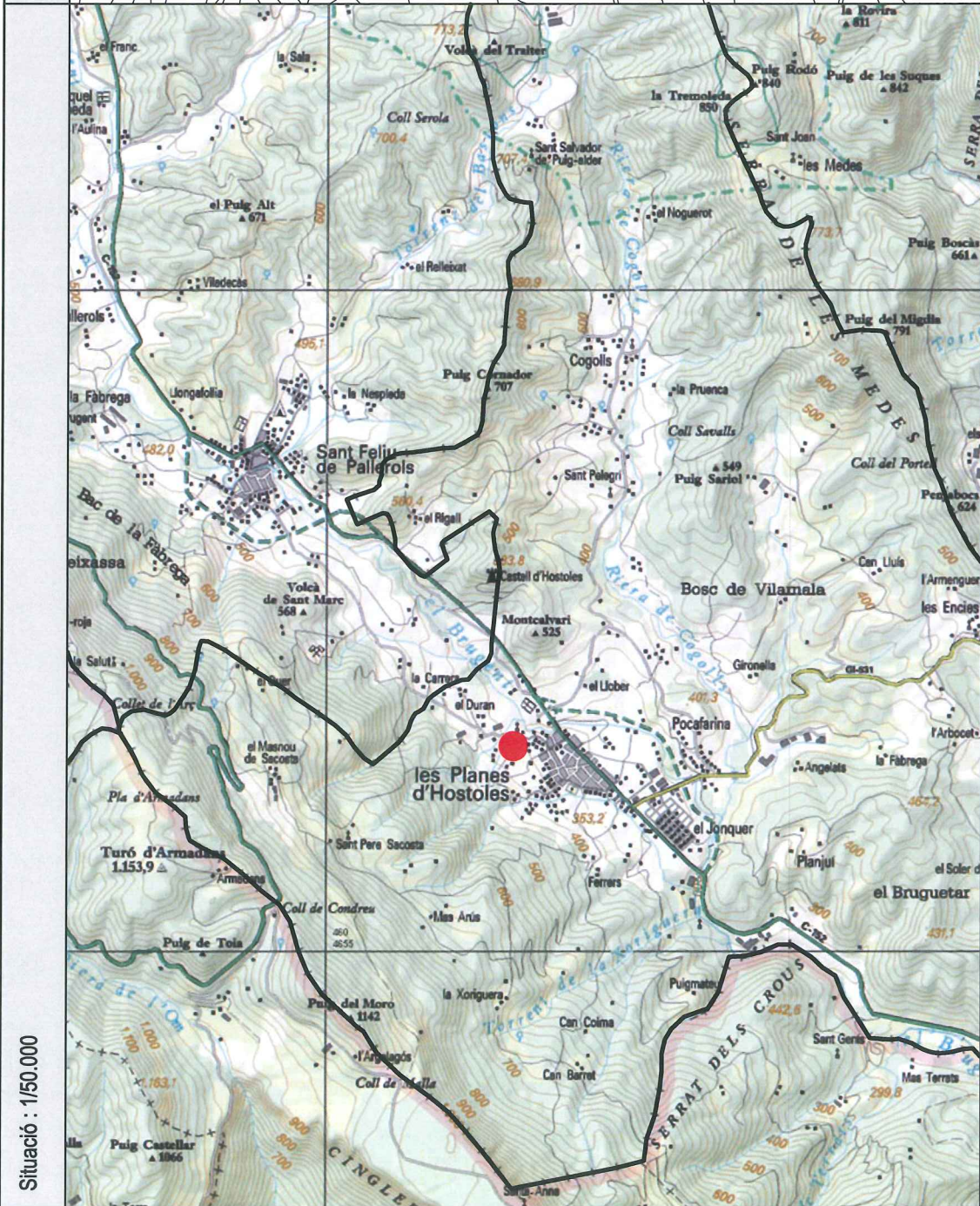




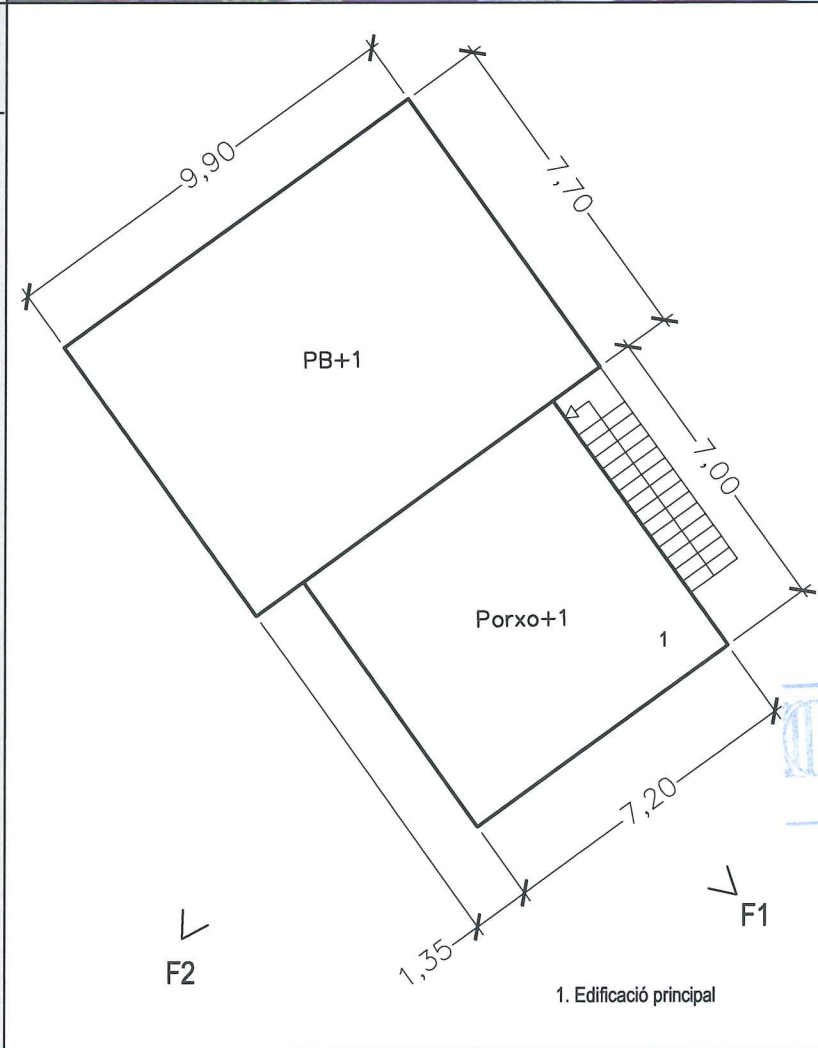
Fotografia 1



Fotografia 2



Croquis



MUNICIPI: Les Planes	NUCLI: Les Planes	158
CASA: Miquel Boada	Ref: 1937/06	

REFERÈNCIA CADASTRAL:  
000700900DG65E0001W1

861

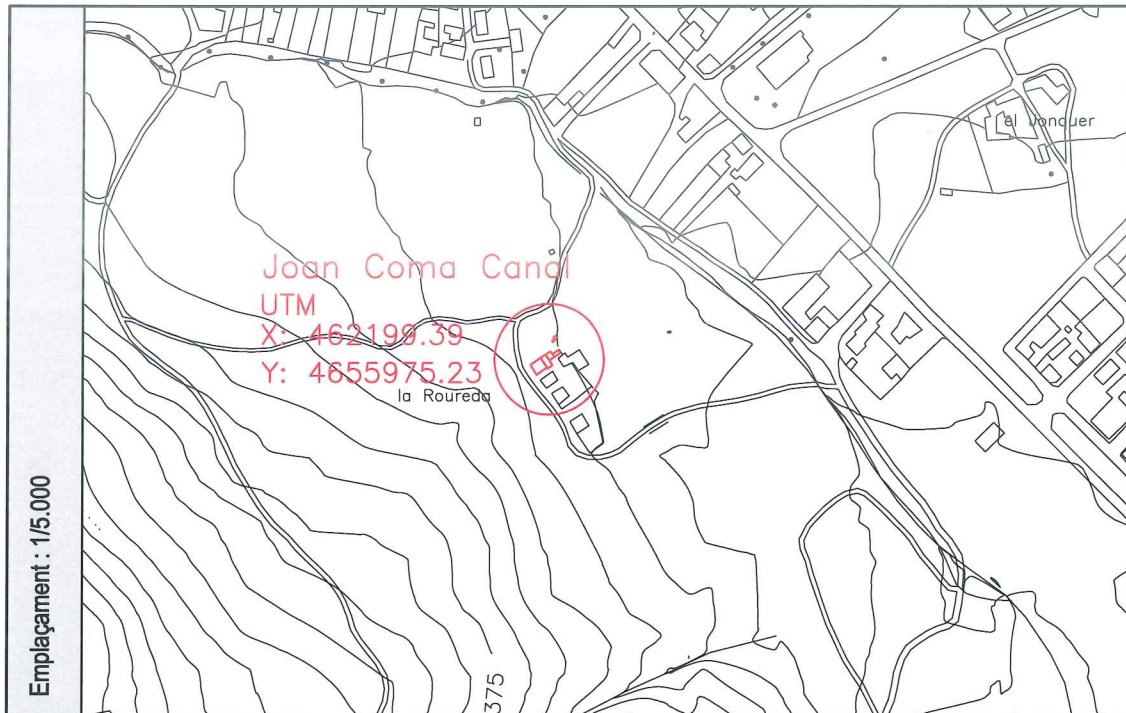
1. Descripció de la masia o casa rural:
  - 1.1. Època de construcció: Any 1973
  - 1.2. Estat de conservació de l'immoble: Molt bo
  - 1.3. Accessibilitat de la finca (des de la xarxa de camins):  
Accés des del Camí a Sant Feliu (GA-412) asfaltat / formigonat, accés directe.
2. Justificació de les raons que aconsellen la recuperació i preservació de la masia o casa rural:
  - Arquitectòniques: Manteniment i millora de l'edificació existent.
  - Històriques: Edat de l'edificació.
  - Paisatgístiques: Millores d'integració i d'adequació a l'entorn més proper.
3. Usos.
  - 3.1. Ús actual.
    - Edificació principal: Habitatge
    - Construccions annexes: ----
4. Arranjament o millora de les estructures d'accessibilitat i serveis, si escau:
 

Les actuacions de rehabilitació i ampliació especificaran el tipus de serveis de subministrament ( electricitat, aigua, telefonia,...), evacuació i accés rodat.
5. Observacions:
 

-Es podran realitzar les reformes necessàries per mantenir l'ús actual de l'edificació principal i dels annexes.



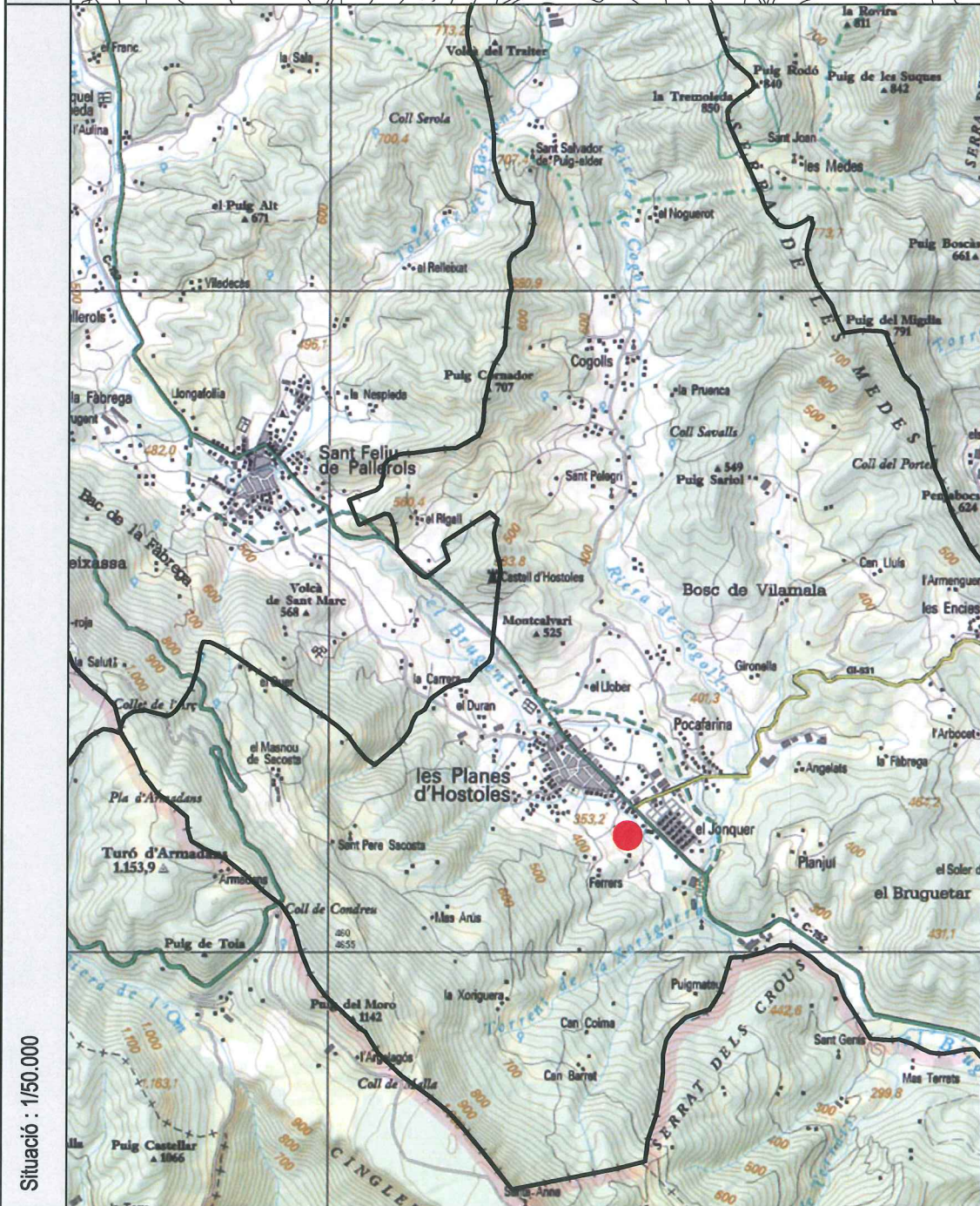
Generalitat de Catalunya  
Departament de Política Territorial  
i Obres Públiques  
Comissió d'Urbanisme de Girona



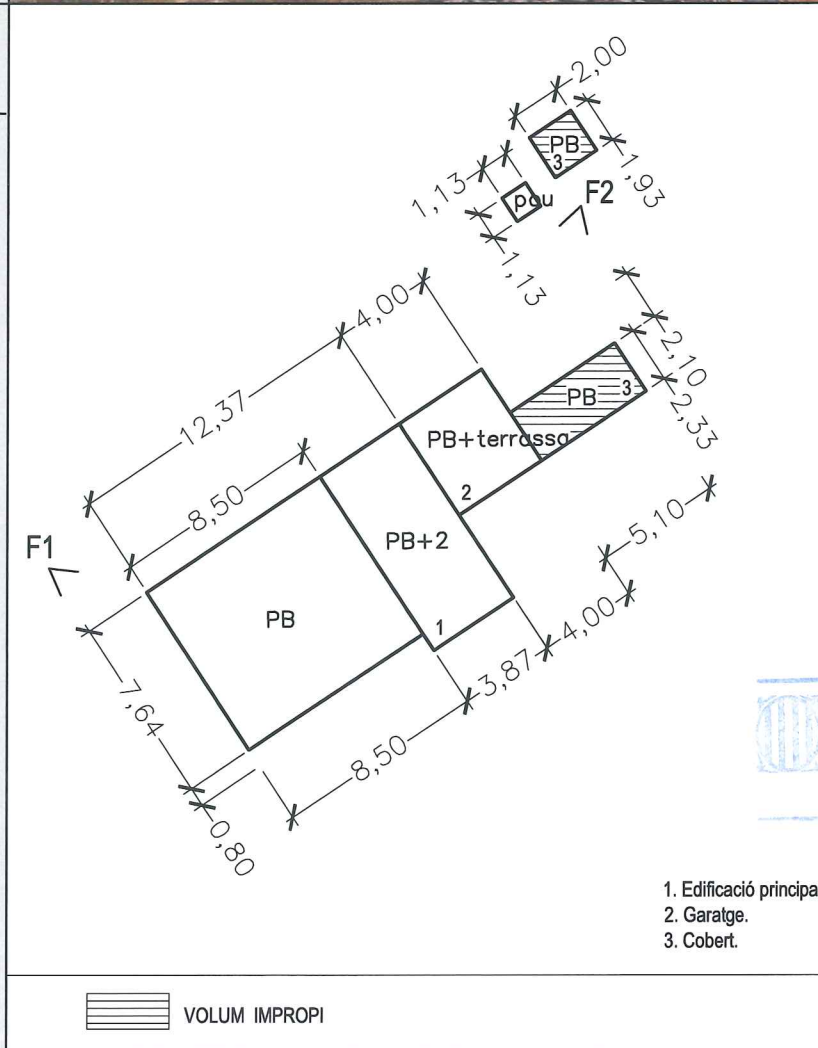
Fotografia 1



Fotografia 2



Croquis



- 1. Edificació principal.
- 2. Garatge.
- 3. Cobert.

▨ VOLUM IMPROPI


MUNICIPI: Les Planes	NUCLI: Les Planes	160
CASA: Joan Coma Canal	Ref: 1937/06	

REFERÈNCIA CADASTRAL:  
001800100DG65E0001HI

862

1. Descripció de la masia o casa rural:
  - 1.1. Època de construcció: Abans del 1.965
  - 1.2. Estat de conservació de l'immoble: B<sub>0</sub>
  - 1.3. Accessibilitat de la finca (des de la xarxa de camins):  
Accés des del Camí antic d' Olot a Girona, (GA-394), camí terrós fins a la pròpia casa.
2. Justificació de les raons que aconsellen la recuperació i preservació de la masia o casa rural:
  - Arquitectòniques: Manteniment i millora de l'edificació existent.
  - Històriques: Edat de l'edificació.
  - Paissatgístiques: Millores d'integració i d'adequació a l'entorn més proper.
3. Usos.
  - 3.1. Ús actual.
    - Edificació principal: Habitatge
    - Construccions annexes: Garatge, galliner.
4. Arranjament o millora de les estructures d'accessibilitat i serveis, si escau:
 

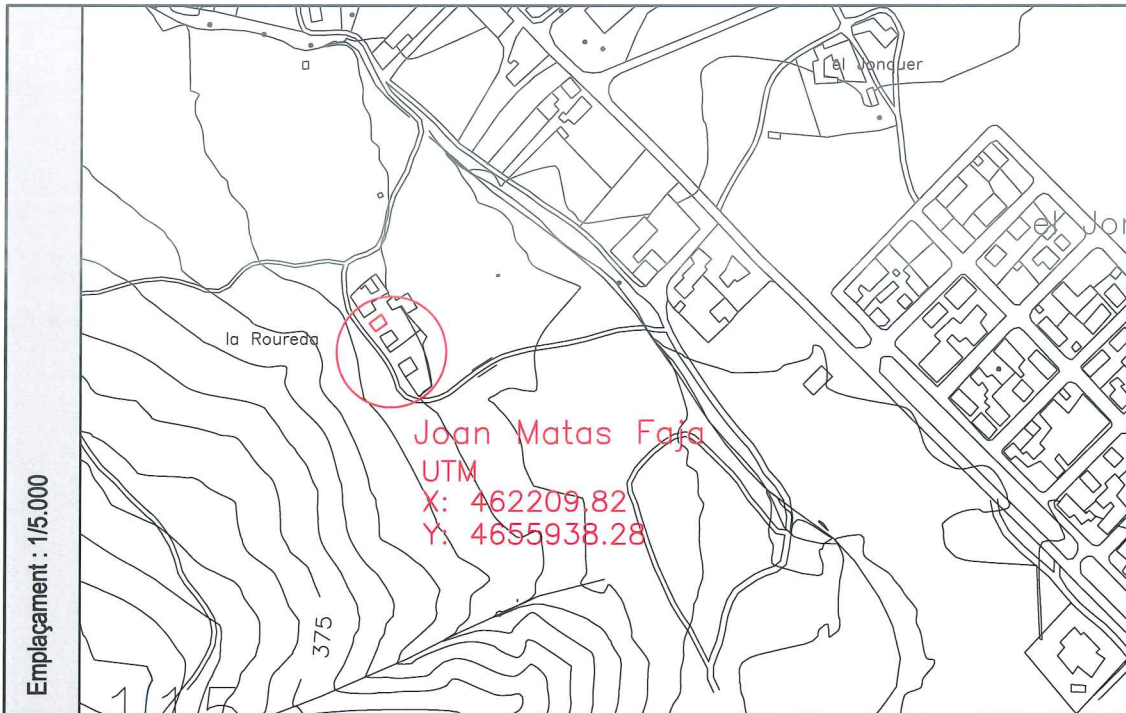
Les actuacions de rehabilitació i ampliació especificaran el tipus de serveis de subministrament ( electricitat, aigua, telefonia,...), evacuació i accés rodat.
5. Observacions:
  - Es podran realitzar les reformes necessàries per mantenir l'ús actual de l'edificació principal i dels annexes.
  - Les edificacions amb volum impropri caldrà enderrocar-les i/o millorar-les previ o simultàneament a la corresponent llicència d' obres.



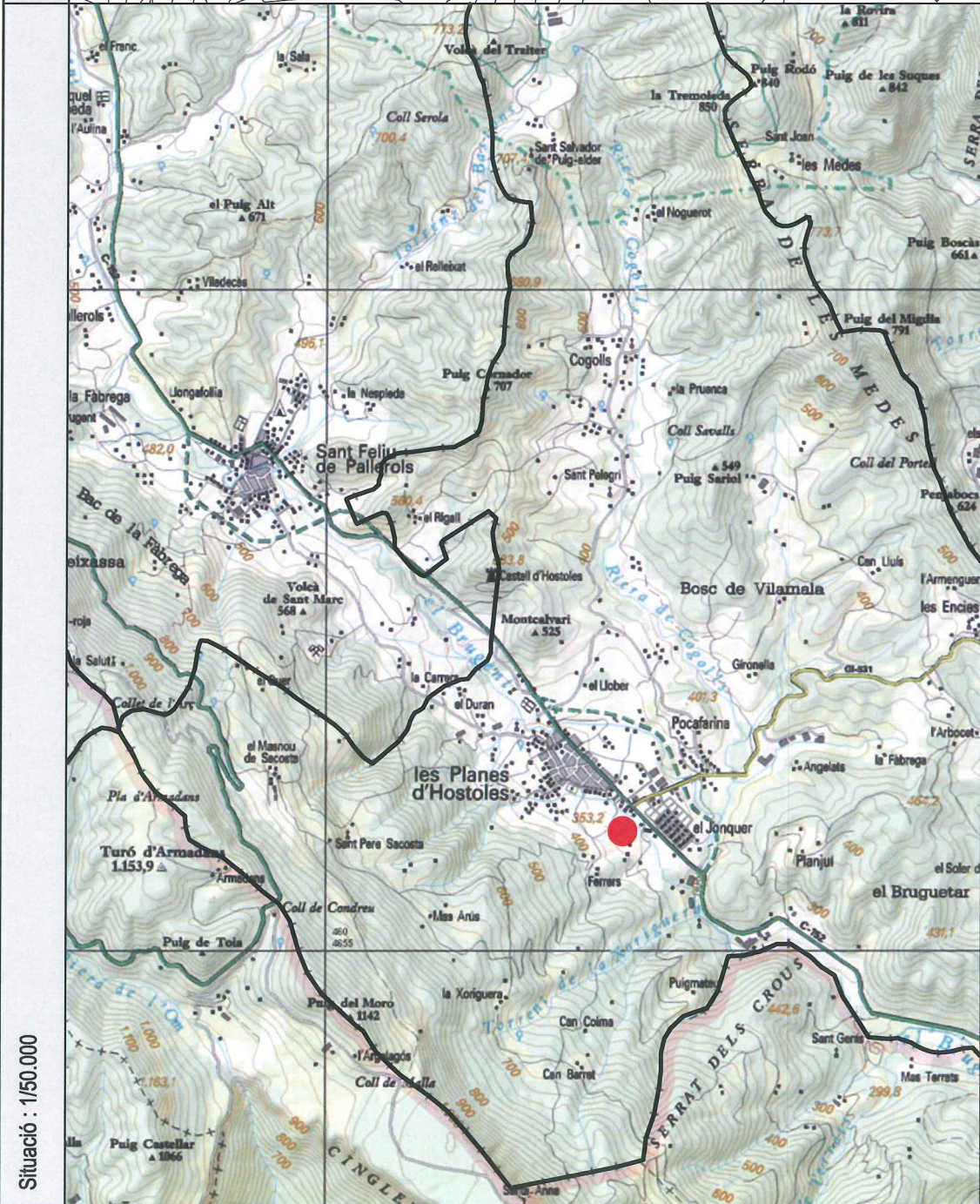
Generalitat de Catalunya  
Departament de Política Territorial  
i Obres Públiques  
Comissió d'Urbanisme de Girona

AJUNTAMENT DE LES PLANES





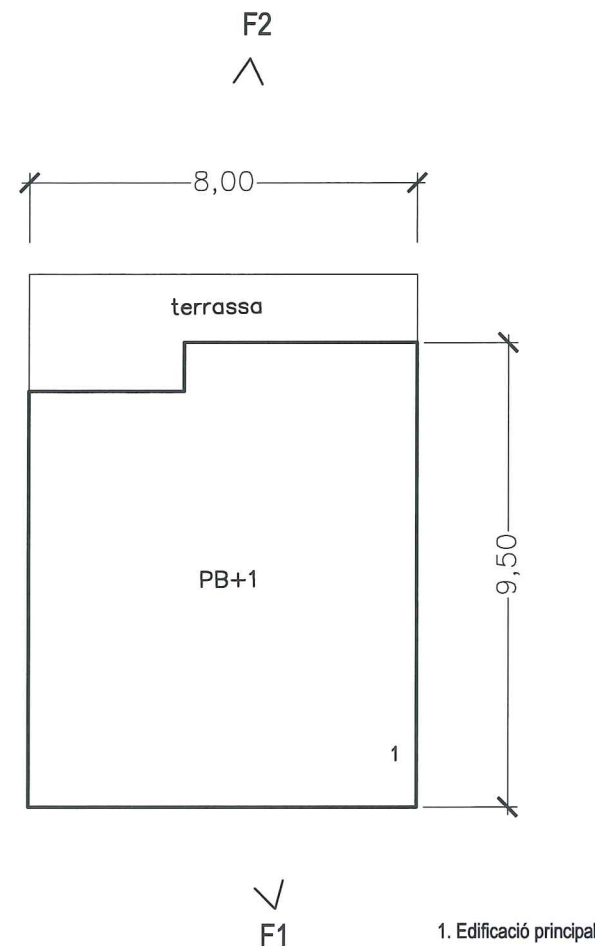
Fotografia 1



Fotografia 2



Croquis



MUNICIPI: Les Planes	NUCLI: Les Planes	<b>161</b>
CASA: Joan Matas Faja (La Raureda)	Ref: 1937/06	

REFERÈNCIA CADASTRAL:  
001800300DG65E0001AI

863

- Descripció de la masia o casa rural:
  - Època de construcció: Any 1961
  - Estat de conservació de l'immoble: B<sub>0</sub>
  - Accessibilitat de la finca (des de la xarxa de camins):  
Accés des del Camí antic d' Olot (GA-394), camí terrós fins a la pròpia casa.
- Justificació de les raons que aconsellen la recuperació i preservació de la masia o casa rural:
  - Arquitectòniques: Manteniment i millora de l'edificació existent.
  - Històriques: Edat de l'edificació.
  - Paisatgístiques: Millores d'integració i d'adequació a l'entorn més proper.
- Usos.
  - Ús actual.
    - Edificació principal: Habitatge
    - Construccions annexes: ---
- Arranjament o millora de les estructures d'accessibilitat i serveis, si escau:
 

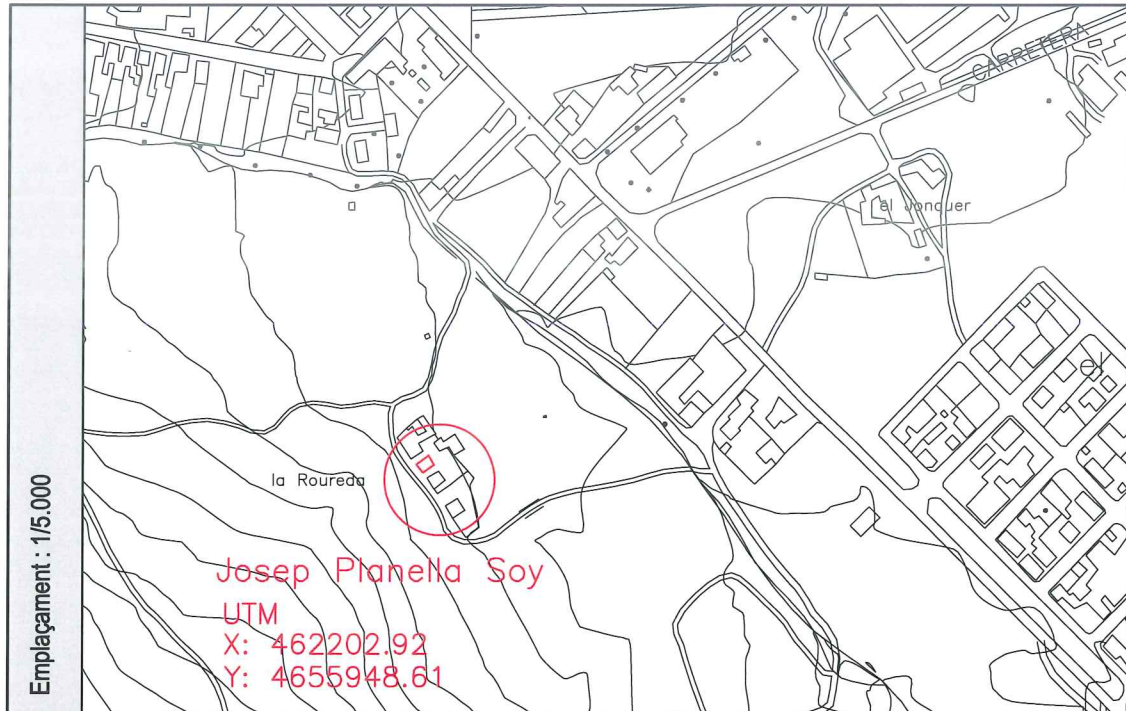
Les actuacions de rehabilitació i ampliació especificaran el tipus de serveis de subministrament ( electricitat, aigua, telefonia,...), evacuació i accés rodat.
- Observacions:
  - Es podran realitzar les reformes necessàries per mantenir l'ús actual de l'edificació principal i dels annexes.

Generalitat de Catalunya  
Departament de Política Territorial  
i Obres Públiques  
Comissió d'Urbanisme de Girona




AJUNTAMENT DE LES PLANES

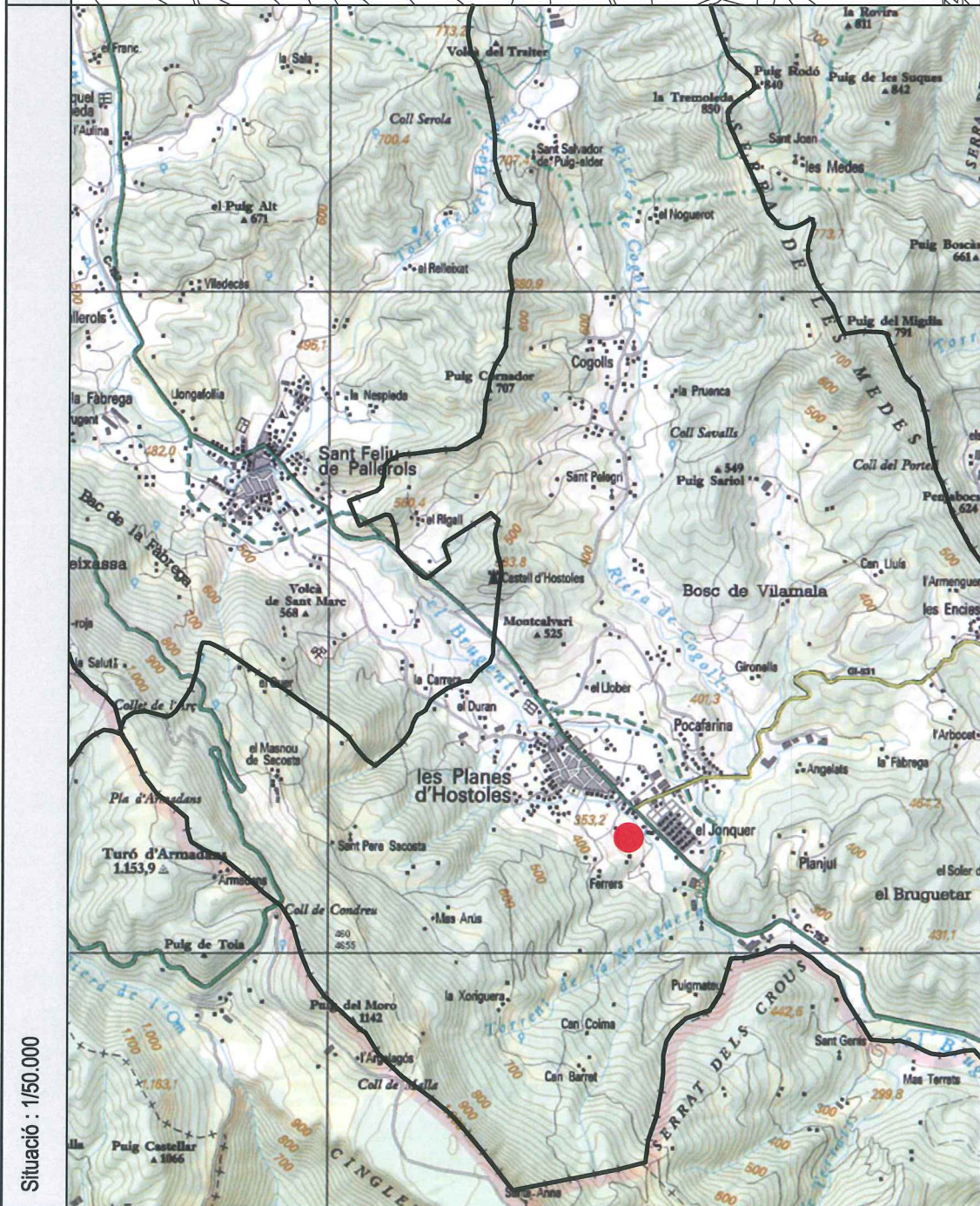




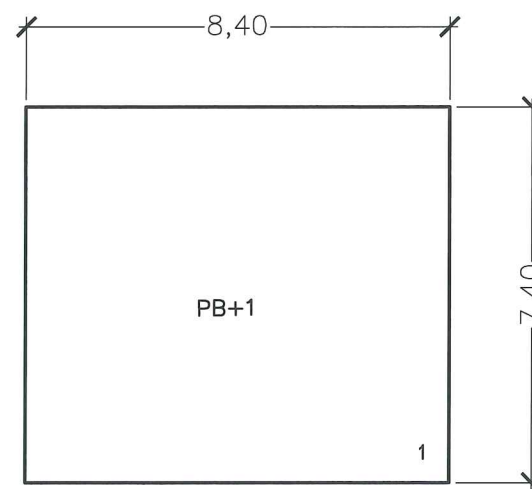
Fotografia 1



Fotografia 2



Croquis



∇  
F2

∇  
F1

1. Edificació principal.

MUNICIPI: Les Planes	NUCLI: Les Planes	<b>162</b>
CASA: Josep Planella Soy	Ref: 1937/06	

REFERÈNCIA CADASTRAL: -----	864
--------------------------------	-----

1. Descripció de la masia o casa rural:

- 1.1. Època de construcció: Any 1964
- 1.2. Estat de conservació de l'immoble: Bo
- 1.3. Accessibilitat de la finca (des de la xarxa de camins):  
Accés des del Camí d' Olot (GA-394) camí terrós fins a la pròpia casa.

2. Justificació de les raons que aconsellen la recuperació i preservació de la masia o casa rural:

- Arquitectòniques: Manteniment i millora de l'edificació existent.
- Històriques: Edat de l'edificació.
- Paissatgístiques: Millores d'integració i d'adequació a l'entorn més proper.

3. Usos.

- 3.1. Ús actual.
  - Edificació principal: Habitatge
  - Construccions annexes: ---

4. Arranjament o millora de les estructures d'accessibilitat i serveis, si escau:

Les actuacions de rehabilitació i ampliació especificaran el tipus de serveis de subministrament ( electricitat, aigua, telefonia,...), evacuació i accés rodat.

5. Observacions:

-Es podran realitzar les reformes necessàries per mantenir l'ús actual de l'edificació principal i dels annexes.

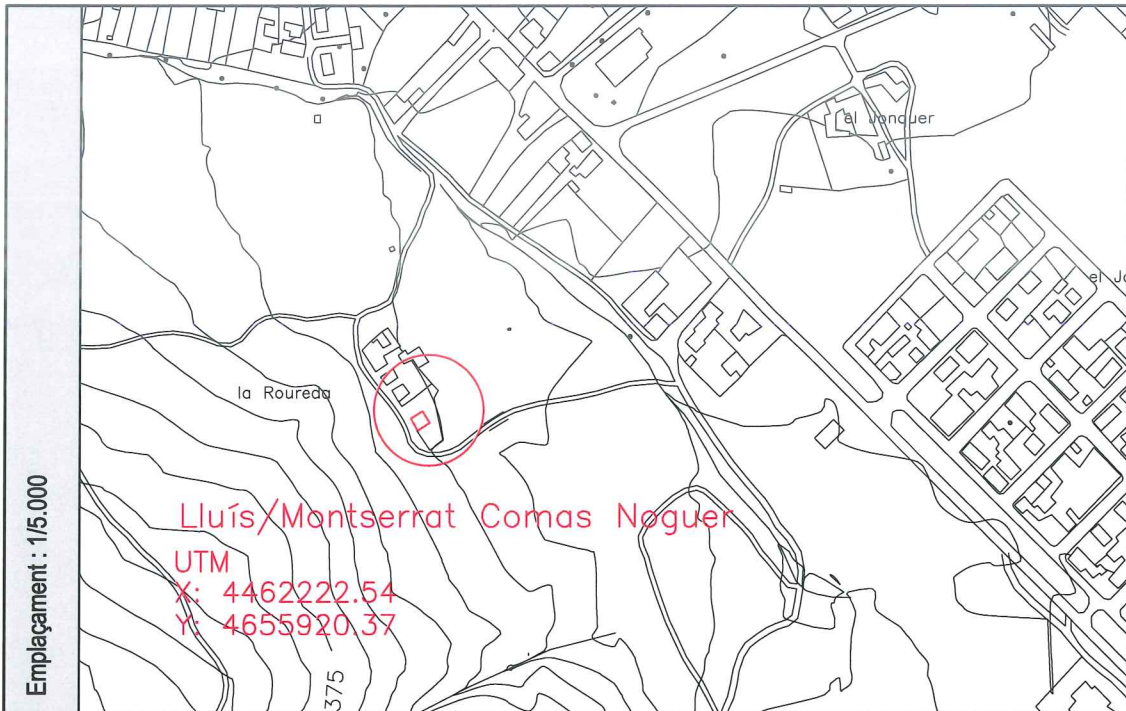


Generalitat de Catalunya  
Departament de Política Territorial  
i Obres Públiques  
Comissió d'Urbanisme de Girona

AJUNTAMENT DE LES PLANES



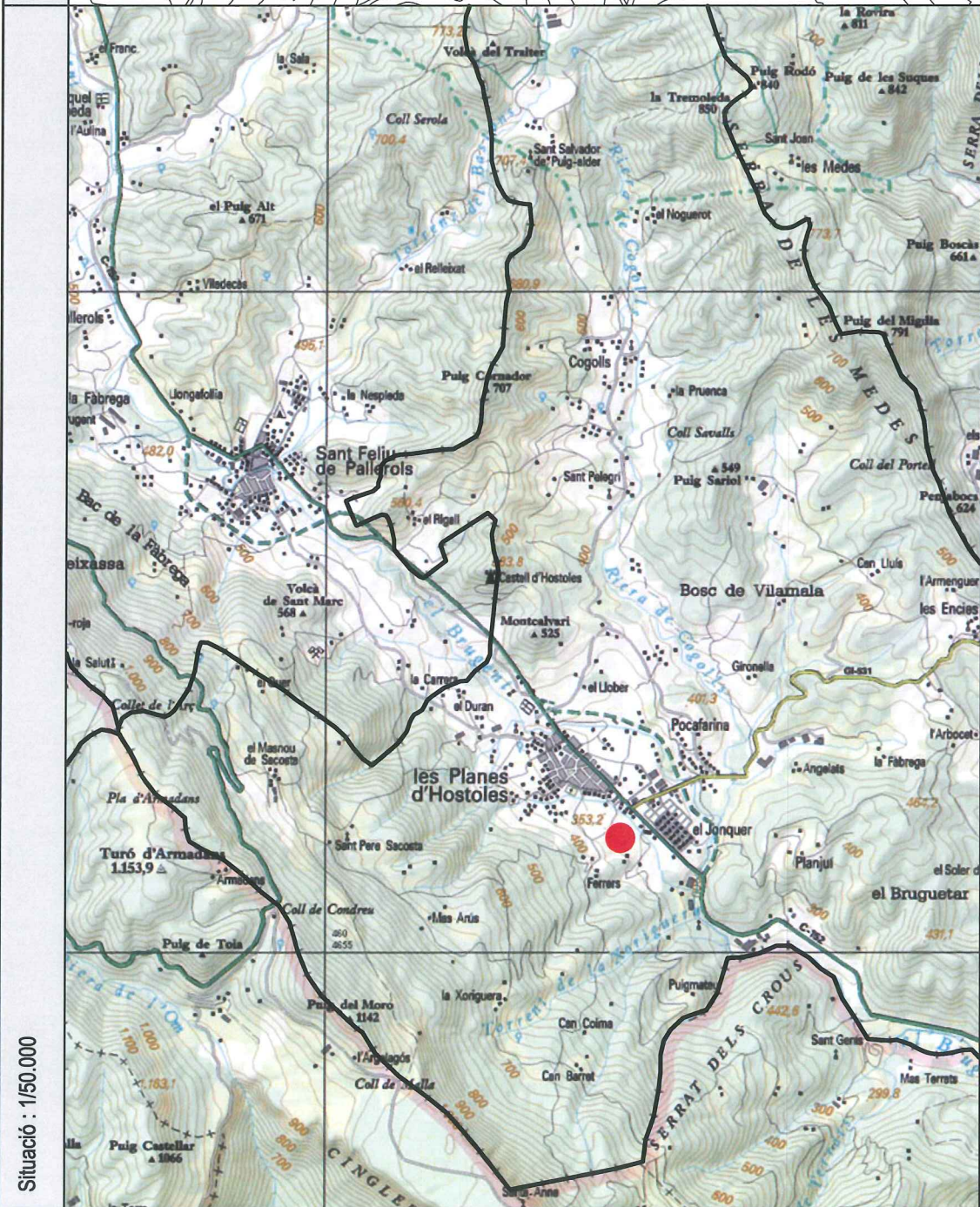
CONSELL COMARCAL DE LA GARROTXA



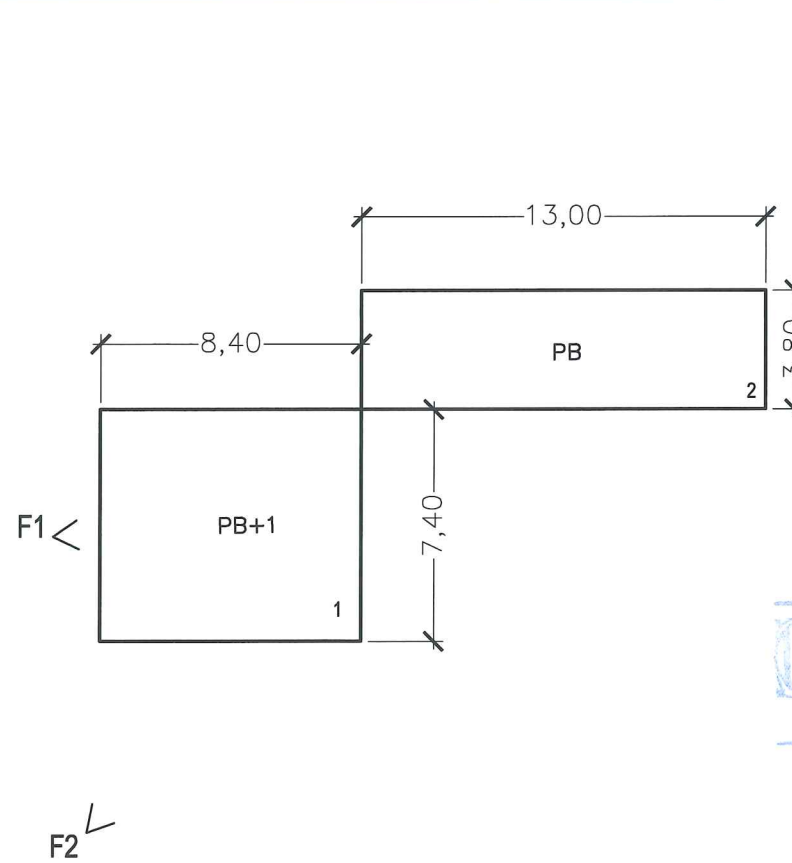
Fotografia 1



Fotografia 2



Croquis



1. Edificació principal.  
2. Cobert

MUNICIPI: Les Planes	NUCLI: Les Planes	163
CASA: Lluís/Montserrat Comas Noguer	Ref: 1937/06	

REFERÈNCIA CADASTRAL:  
001800200DG65E0002EO

865

1. Descripció de la masia o casa rural:
  - 1.1. Època de construcció: Any 1964
  - 1.2. Estat de conservació de l'immoble: Bo
  - 1.3. Accessibilitat de la finca (des de la xarxa de camins):  
Accés des del Camí d' Olot (GA-394) camí terrós fins a la pròpia casa.
2. Justificació de les raons que aconsellen la recuperació i preservació de la masia o casa rural:
  - Arquitectòniques: Manteniment i millora de l'edificació existent.
  - Històriques: Edat de l'edificació.
  - Paisatgístiques: Millores d'integració i d'adequació a l'entorn més proper.
3. Usos.
  - 3.1. Ús actual.
    - Edificació principal: Habitatge
    - Construccions annexes: Annex a la vivenda
4. Arranjament o millora de les estructures d'accessibilitat i serveis, si escau:
 

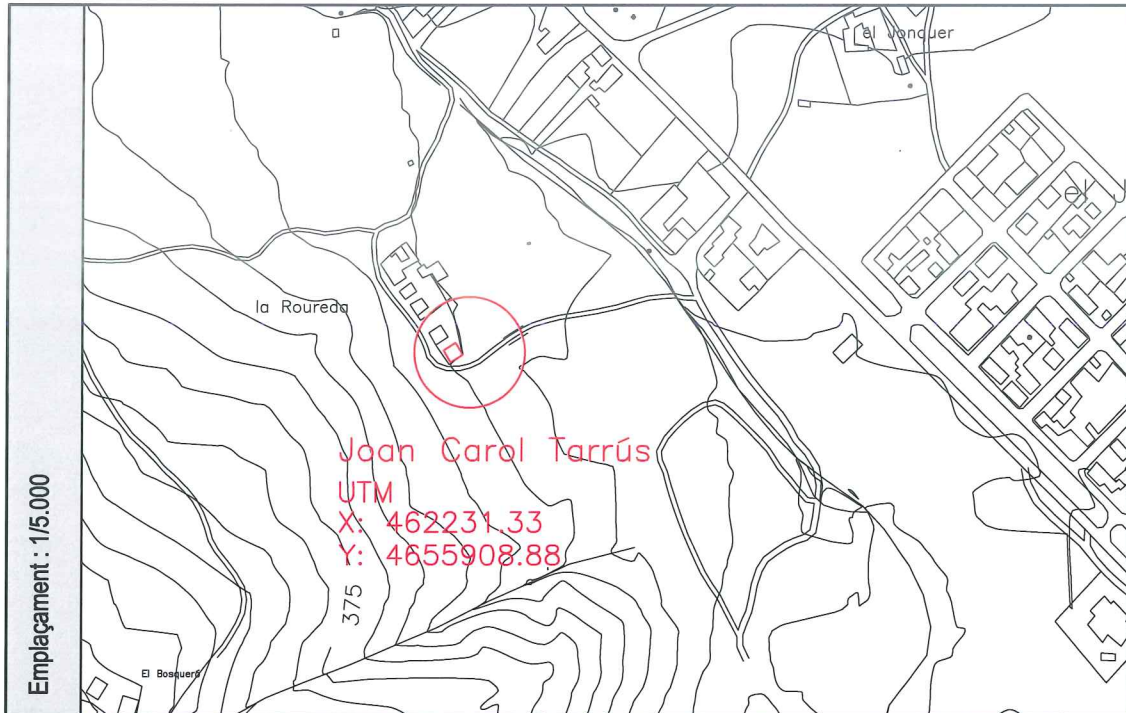
Les actuacions de rehabilitació i ampliació especificaran el tipus de serveis de subministrament ( electricitat, aigua, telefonia,...), evacuació i accés rodat.
5. Observacions:
  - Es podran realitzar les reformes necessàries per mantenir l'ús actual de l'edificació principal i dels annexes.



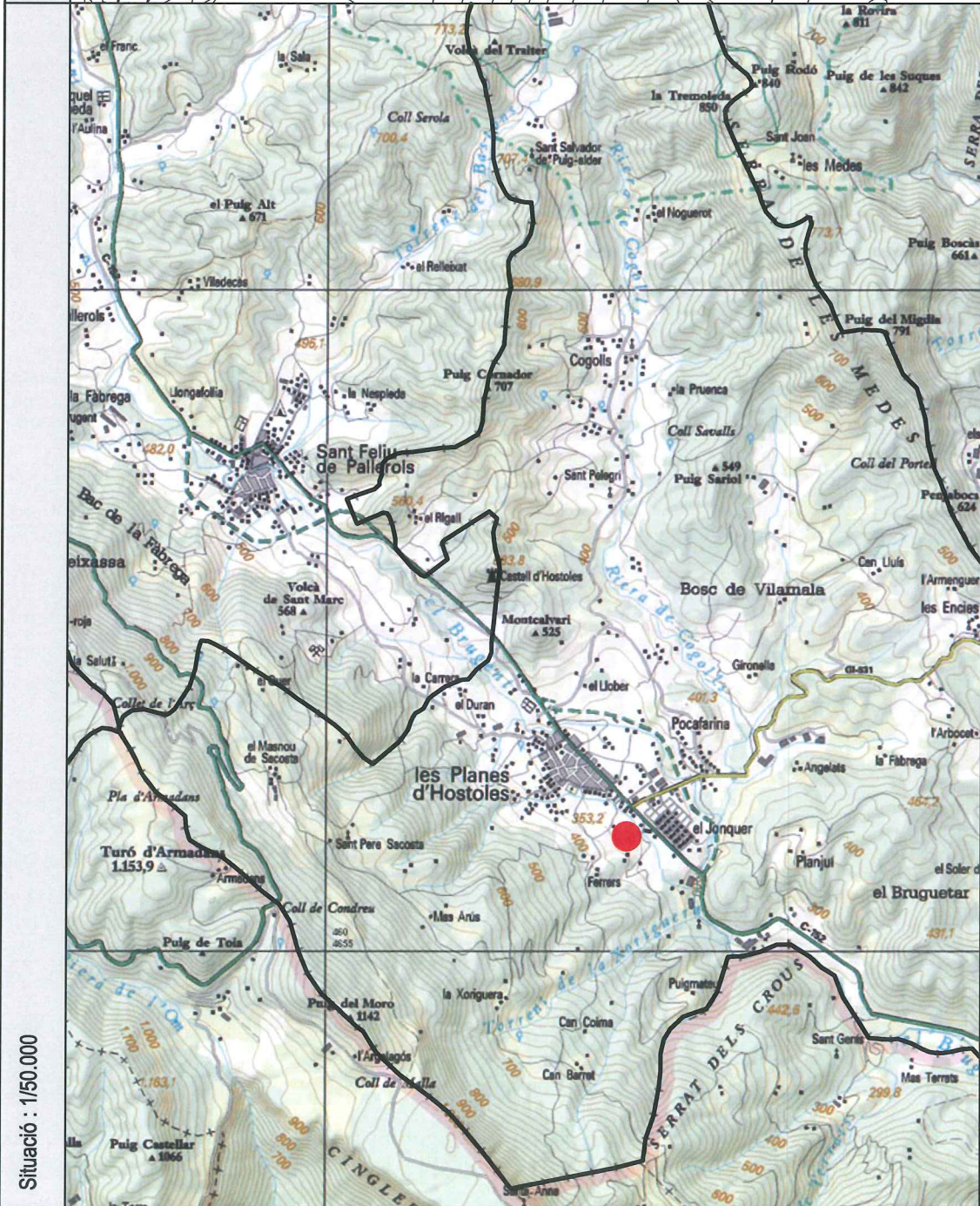
Generalitat de Catalunya  
Departament de Política Territorial  
i Obres Públiques  
Comissió d'Urbanisme de Girona

AJUNTAMENT DE LES PLANES





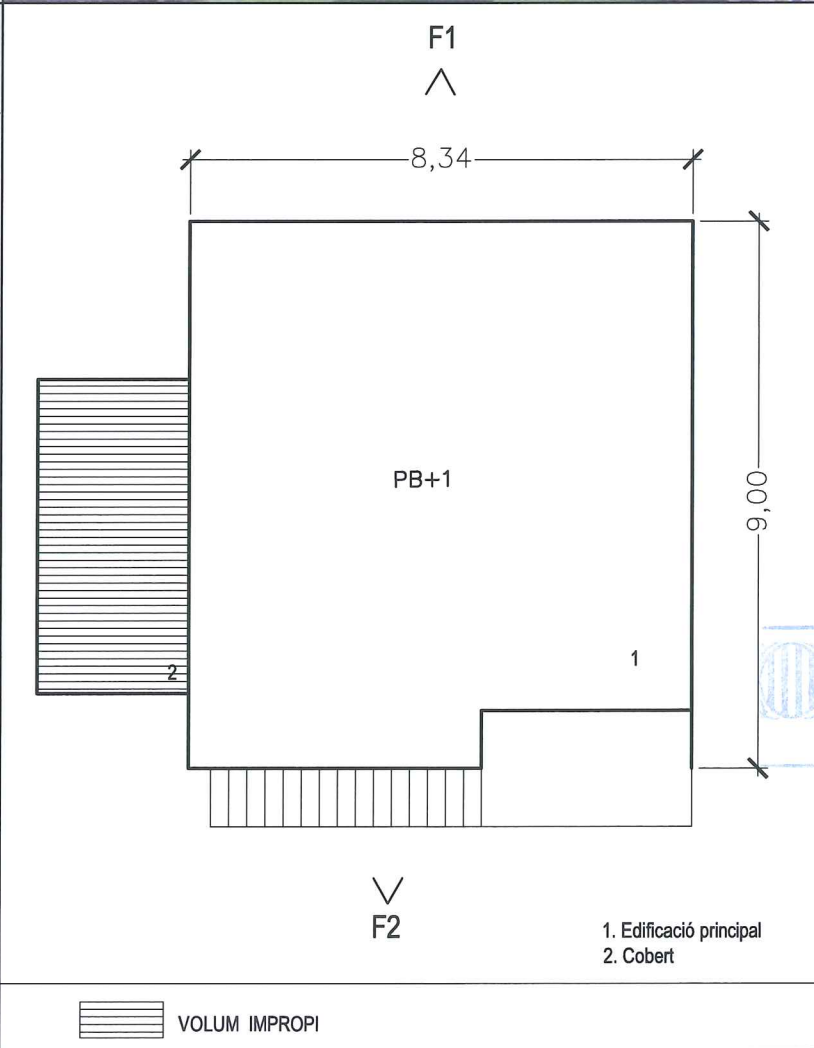
Fotografia 1



Fotografia 2



Croquis




MUNICIPI: Les Planes	NUCLI: Les Planes	164
CASA: Joan Carol Tarrus	Ref: 1937/06	

REFERÈNCIA CADASTRAL:  
001800400DG65E0001BI

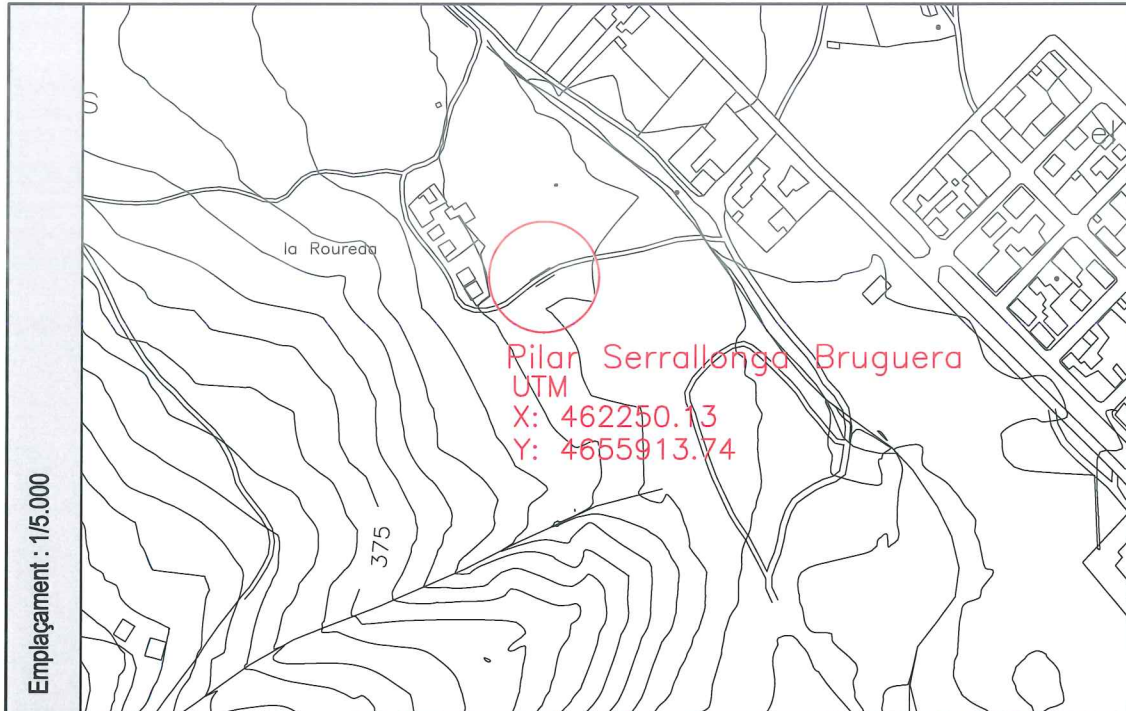
866

1. Descripció de la masia o casa rural:
  - 1.1. Època de construcció: Any 1965
  - 1.2. Estat de conservació de l'immoble: B<sub>0</sub>
  - 1.3. Accessibilitat de la finca (des de la xarxa de camins):  
Accés des del Camí d' Olot (GA-394) camí terrós fins a la pròpia casa.
2. Justificació de les raons que aconsellin la recuperació i preservació de la masia o casa rural:
  - Arquitectòniques: Manteniment i millora de l'edificació existent.
  - Històriques: Edat de l'edificació.
  - Paisatgístiques: Millores d'integració i d'adequació a l'entorn més proper.
3. Usos.
  - 3.1. Ús actual.
    - Edificació principal: Habitatge
    - Construccions annexes: Garatge
4. Arranjament o millora de les estructures d'accessibilitat i serveis, si escau:
 

Les actuacions de rehabilitació i ampliació especificaran el tipus de serveis de subministrament ( electricitat, aigua, telefonia,...), evacuació i accés rodat.
5. Observacions:
  - Es podran realitzar les reformes necessàries per mantenir l'ús actual de l'edificació principal i dels annexes.
  - Les edificacions amb volum impropri caldrà enderrocar-les i/o millorar-les previ o simultàneament a la corresponent llicència d' obres.



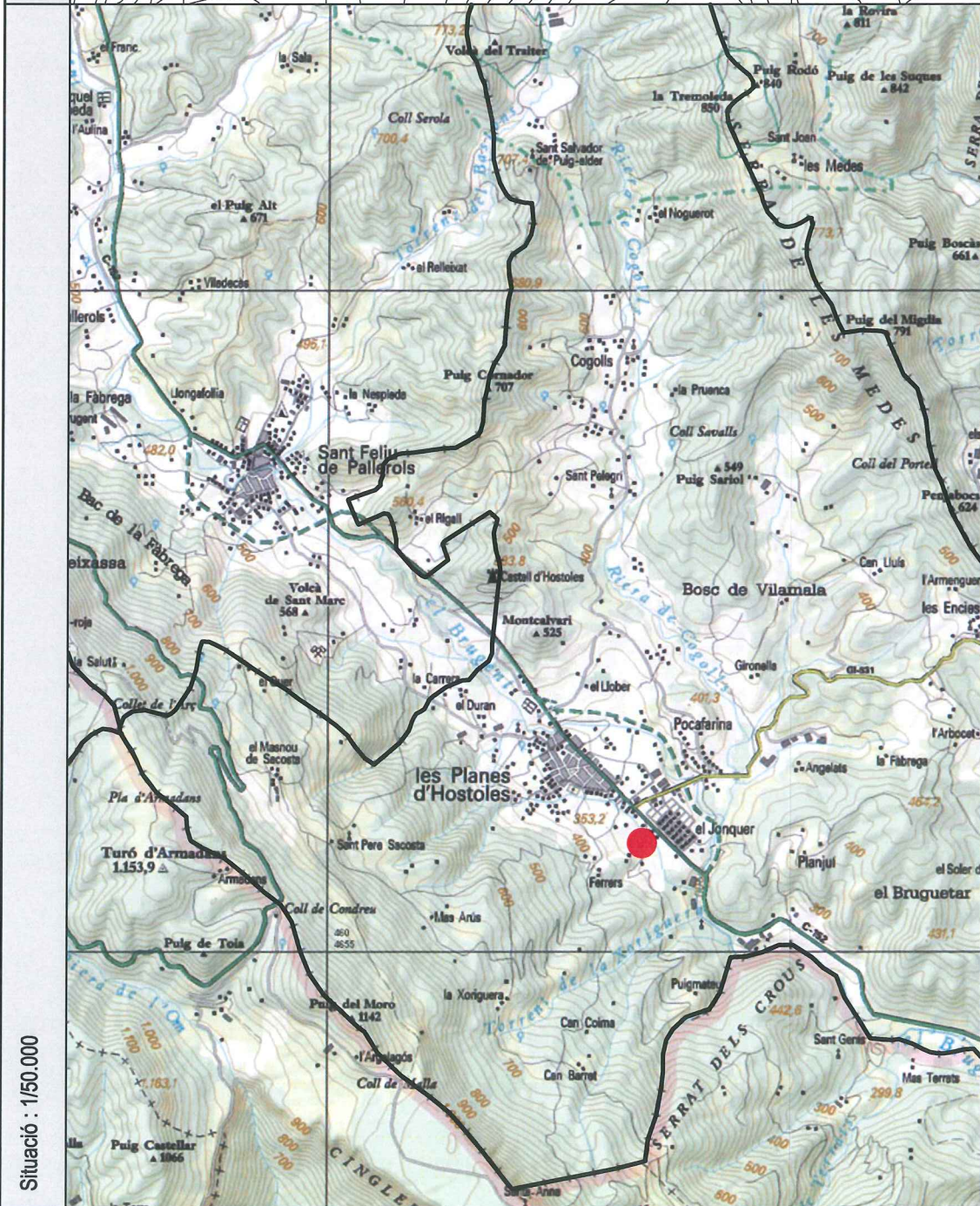
Generalitat de Catalunya  
Departament de Política Territorial  
i Obres Públiques  
Comissió d'Urbanisme de Girona



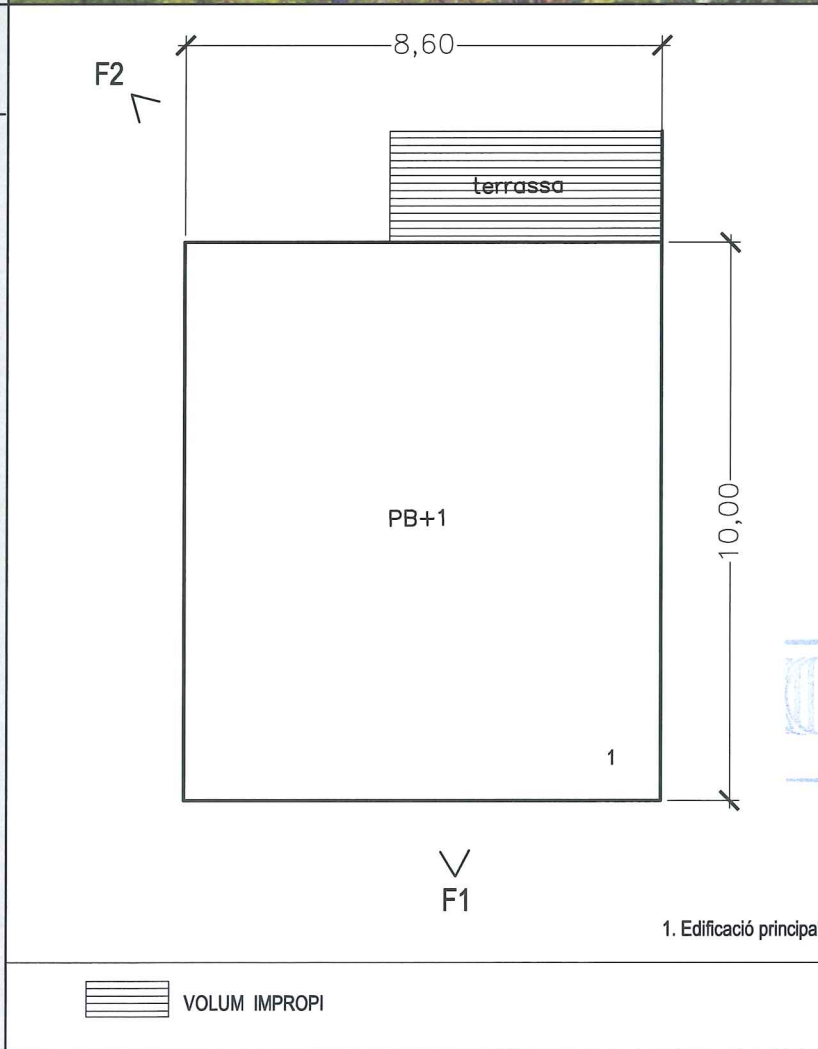
Fotografia 1



Fotografia 2



Croquis



MUNICIPI: Les Planes	NUCLI: Les Planes	<b>165</b>
CASA: Pilar Serrallonga Bruguera	Ref: 1937/06	

REFERÈNCIA CADASTRAL:  
001800500DG65E0001YI

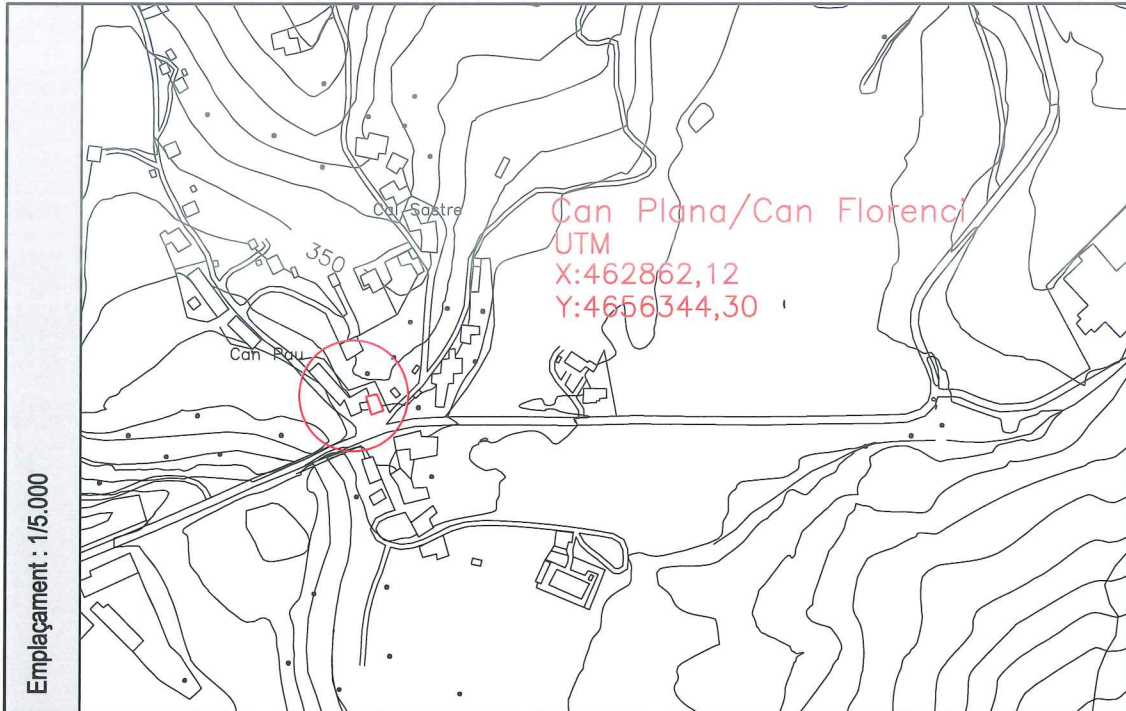
867

- Descripció de la masia o casa rural:
  - Època de construcció: Any 1965
  - Estat de conservació de l'immoble: B0
  - Accessibilitat de la finca (des de la xarxa de camins):  
Accés des del Camí d'Olot (GA-394), camí terrós fins a la pròpia casa.
- Justificació de les raons que aconsellen la recuperació i preservació de la masia o casa rural:
  - Arquitectòniques: Manteniment i millora de l'edificació existent.
  - Històriques: Edat de l'edificació.
  - Paisatgístiques: Millores d'integració i d'adequació a l'entorn més proper.
- Usos.
  - Ús actual.
    - Edificació principal: Vivenda
    - Construccions annexes: ---
- Arranjament o millora de les estructures d'accessibilitat i serveis, si escau:
 

Les actuacions de rehabilitació i ampliació especificaran el tipus de serveis de subministrament ( electricitat, aigua, telefonia,...), evacuació i accés rodat.
- Observacions:
  - Es podran realitzar les reformes necessàries per mantenir l'ús actual de l'edificació principal i dels annexes.
  - Les edificacions amb volum impropri caldrà enderrocar-les i/o millorar-les previ o simultàneament a la corresponent llicència d' obres.



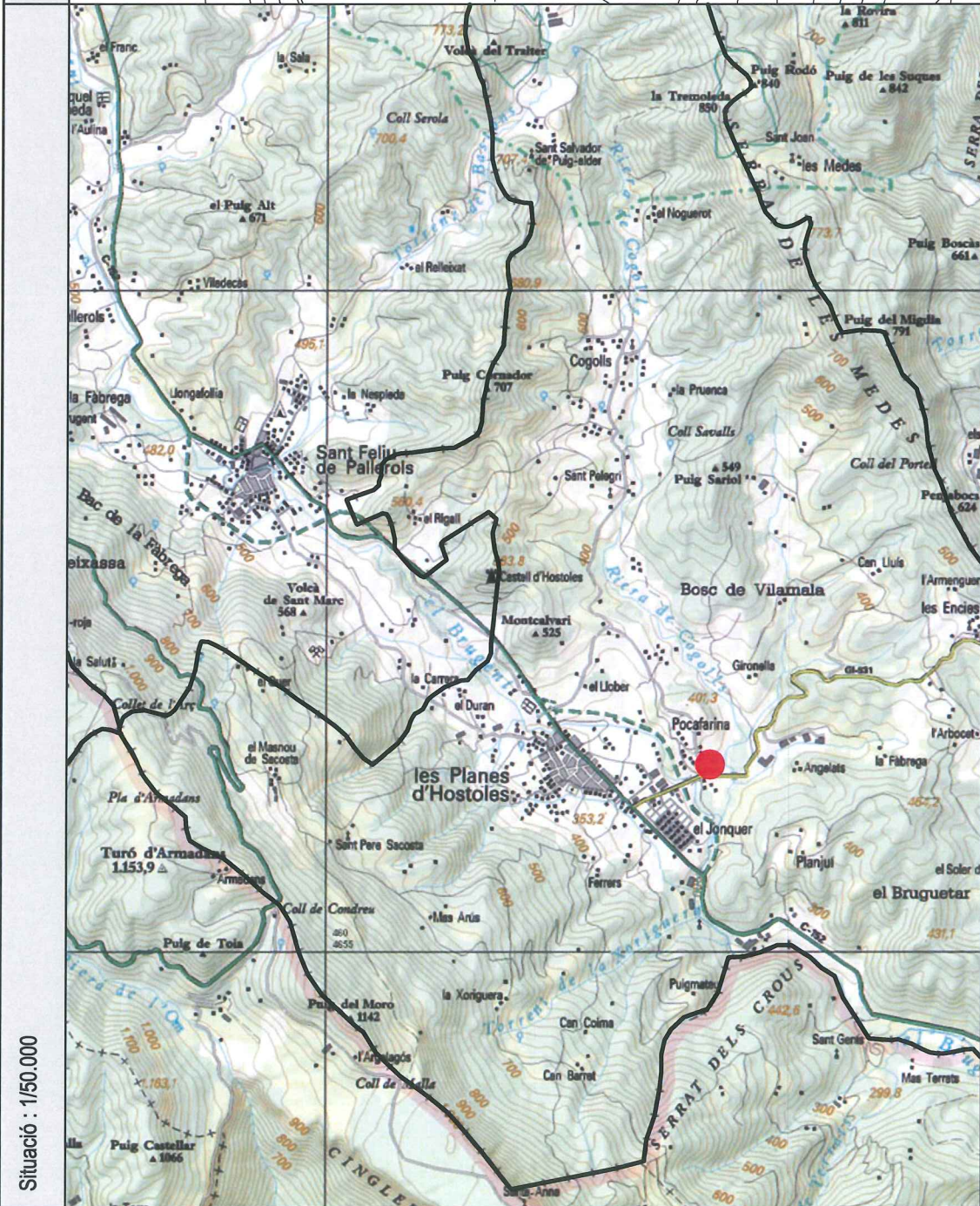
Generalitat de Catalunya  
Departament de Política Territorial  
i Obres Públiques  
Comissió d'Urbanisme de Girona



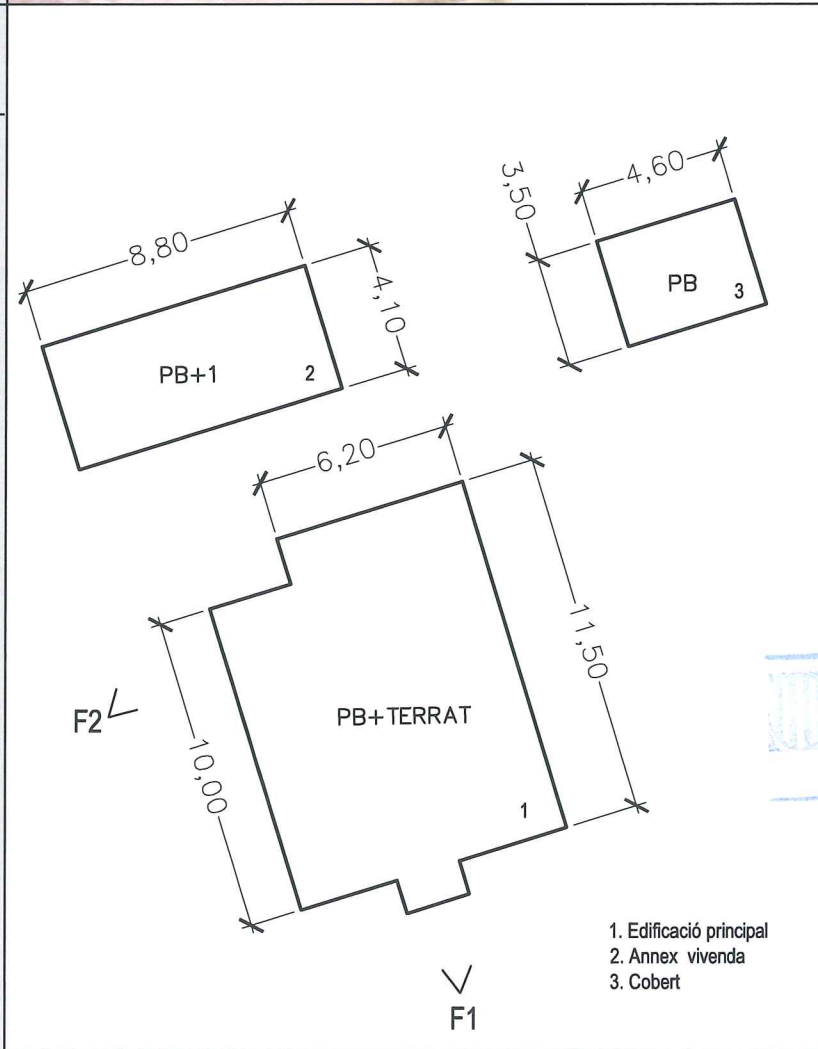
Fotografia 1



Fotografia 2



Croquis



MUNICIPI: Les Planes	NUCLI: Pocafarina	<b>167</b>
CASA: Can Plana/Can Florenci	Ref: 1937/06	

REFERÈNCIA CADASTRAL:  
001302500DG65E0001GI

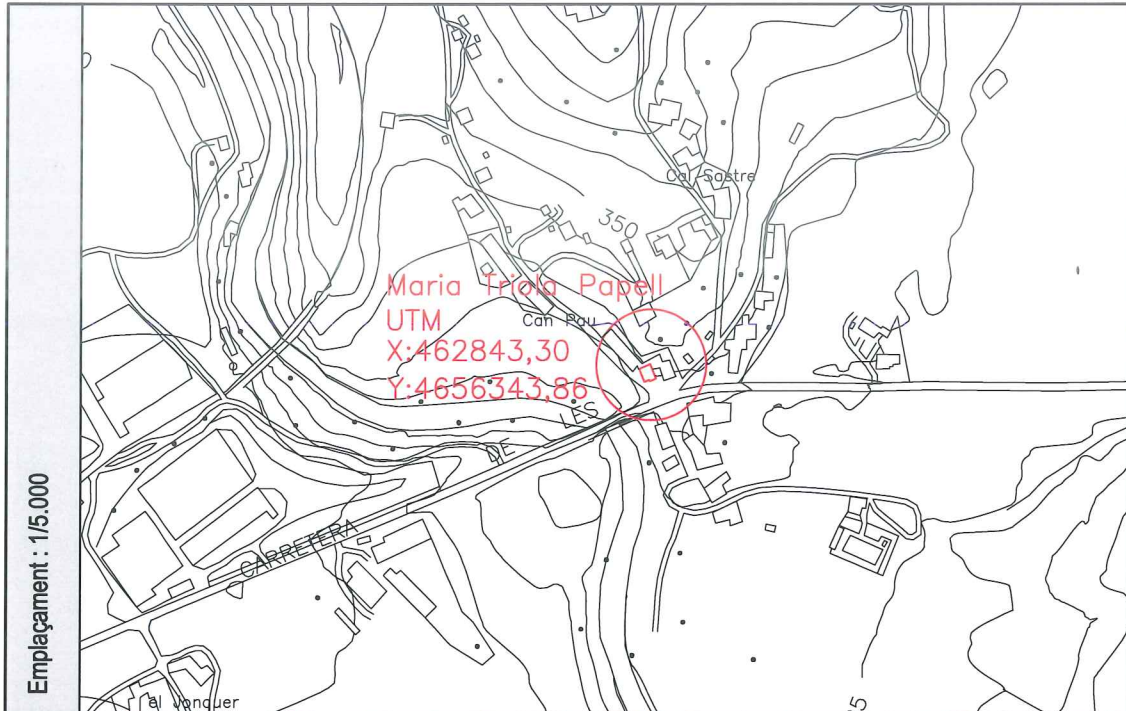
868

- Descripció de la masia o casa rural:
  - Època de construcció: Any 1953
  - Estat de conservació de l'immoble: B<sub>0</sub>
  - Accessibilitat de la finca (des de la xarxa de camins):  
Accés des del camí del Veinat de Pocafarina (GA-397) asfaltat, terrós, a peu de carretera.
- Justificació de les raons que aconsellen la recuperació i preservació de la masia o casa rural:
  - Arquitectòniques: Manteniment i millora de l'edificació existent.
  - Històriques: Edat de l'edificació.
  - Paisatgístiques: Millores d'integració i d'adequació a l'entorn més proper.
- Usos.
  - Ús actual.
    - Edificació principal: Habitatge
    - Construccions annexes: Annex a la vivenda
- Arranjament o millora de les estructures d'accessibilitat i serveis, si escau:
 

Les actuacions de rehabilitació i ampliació especificaran el tipus de serveis de subministrament ( electricitat, aigua, telefonia,...), evacuació i accés rodar.
- Observacions:
  - Es podran realitzar les reformes necessàries per mantenir l'ús actual de l'edificació principal i dels annexes.



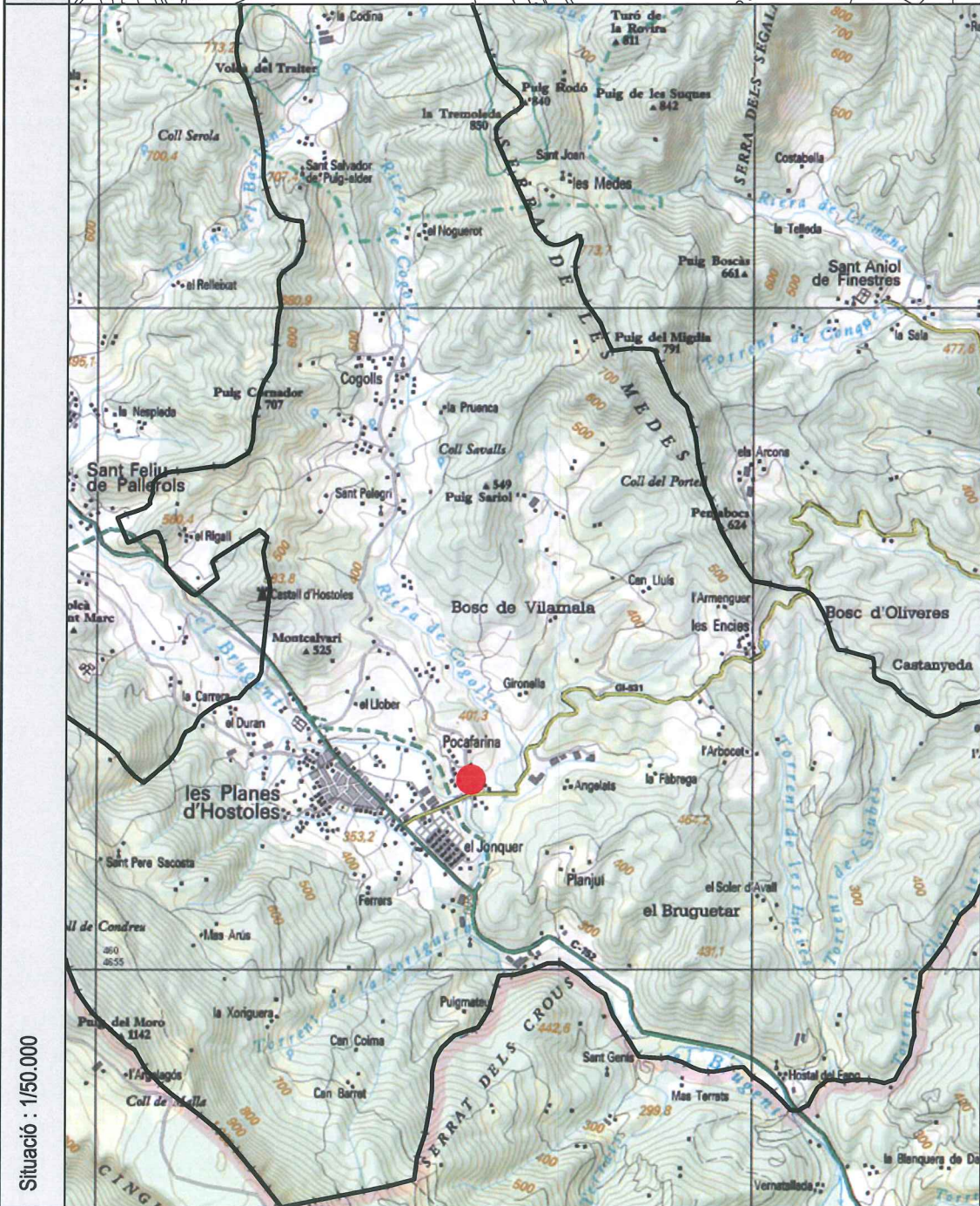
Generalitat de Catalunya  
Departament de Política Territorial  
i Obres Públiques  
Comissió d'Urbanisme de Girona



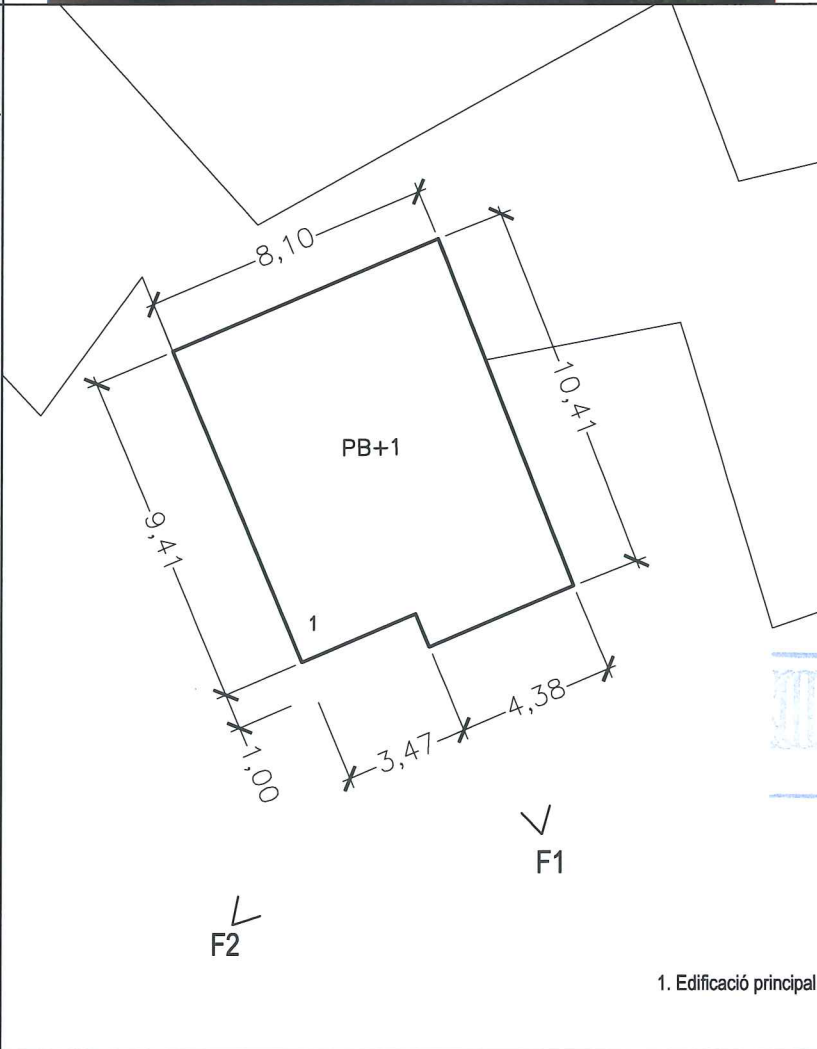
Fotografia 1



Fotografia 2



Croquis



MUNICIPI: Les Planes	NUCLI: Pocafarina	<b>168</b>
CASA: Maria Triola Papell	Ref: 1937/06	

REFERÈNCIA CADASTRAL:  
17142A007000740000FU

869

- Descripció de la masia o casa rural:
  - Època de construcció: Any 1963
  - Estat de conservació de l'immoble: Regular
  - Accessibilitat de la finca (des de la xarxa de camins):  
Accés des del Camí del Veïnat de Pocafarina (GA-397) , asfaltat - terrós fins a la pròpia casa.
- Justificació de les raons que aconsellen la recuperació i preservació de la masia o casa rural:
  - Arquitectòniques: Manteniment i millora de l'edificació existent
  - Històriques: Edat de l'edificació
  - Paisatgístiques: Millores d'integració i d'adequació a l'entorn més proper
- Usos.
  - Ús actual.
    - Edificació principal: Habitatge
    - Construccions annexes: ---
- Arranjament o millora de les estructures d'accessibilitat i serveis, si escau:
 

Les actuacions de rehabilitació i ampliació especificaran el tipus de serveis de subministrament ( electricitat, aigua, telefonia,...), evacuació i accés rodat.
- Observacions:
  - Es podran realitzar les reformes necessàries per mantenir l'ús actual de l'edificació principal i dels annexes.



Generalitat de Catalunya  
Departament de Política Territorial  
i Obres Públiques  
Consell d'Urbanisme de Girona

AJUNTAMENT DE LES PLANES

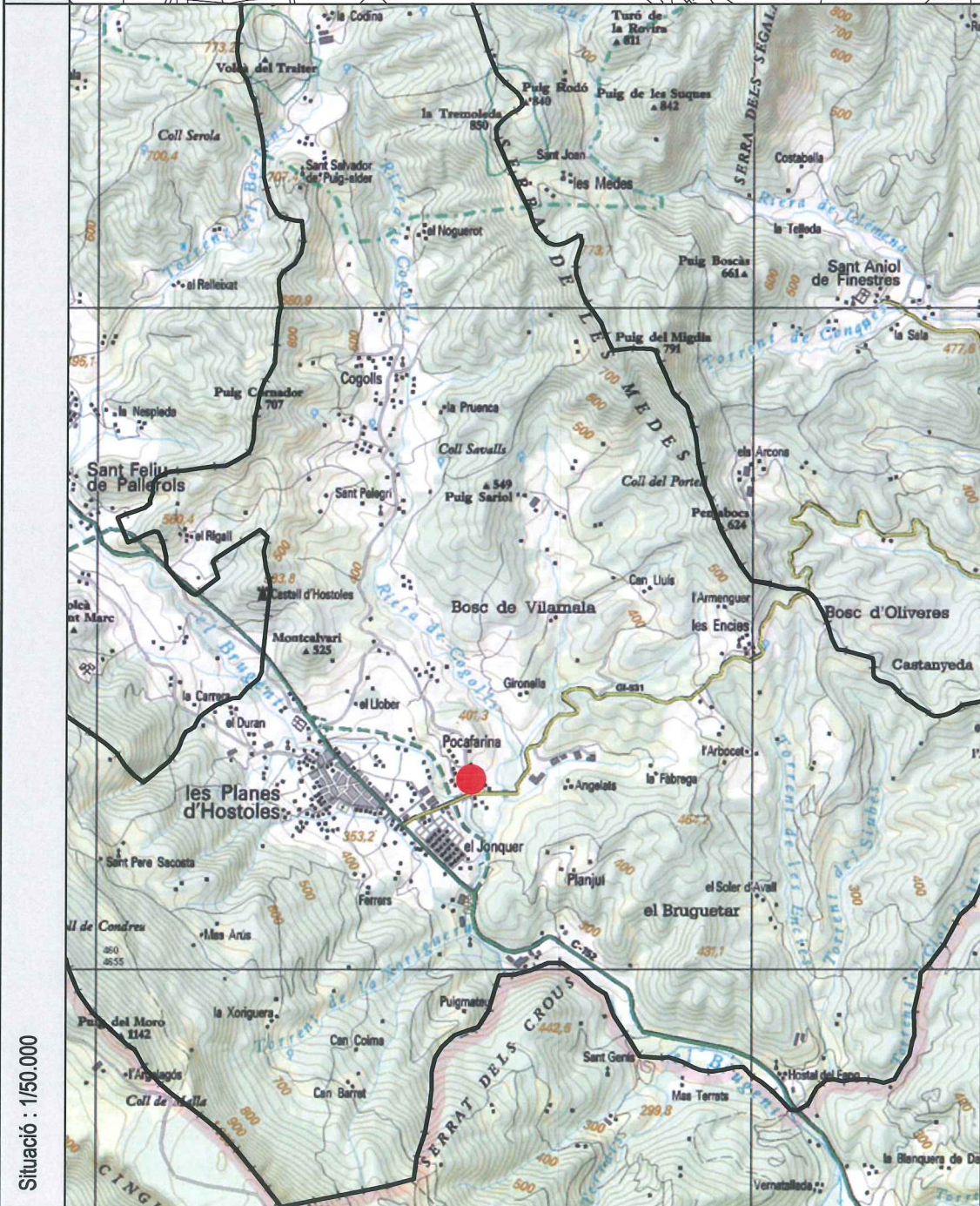




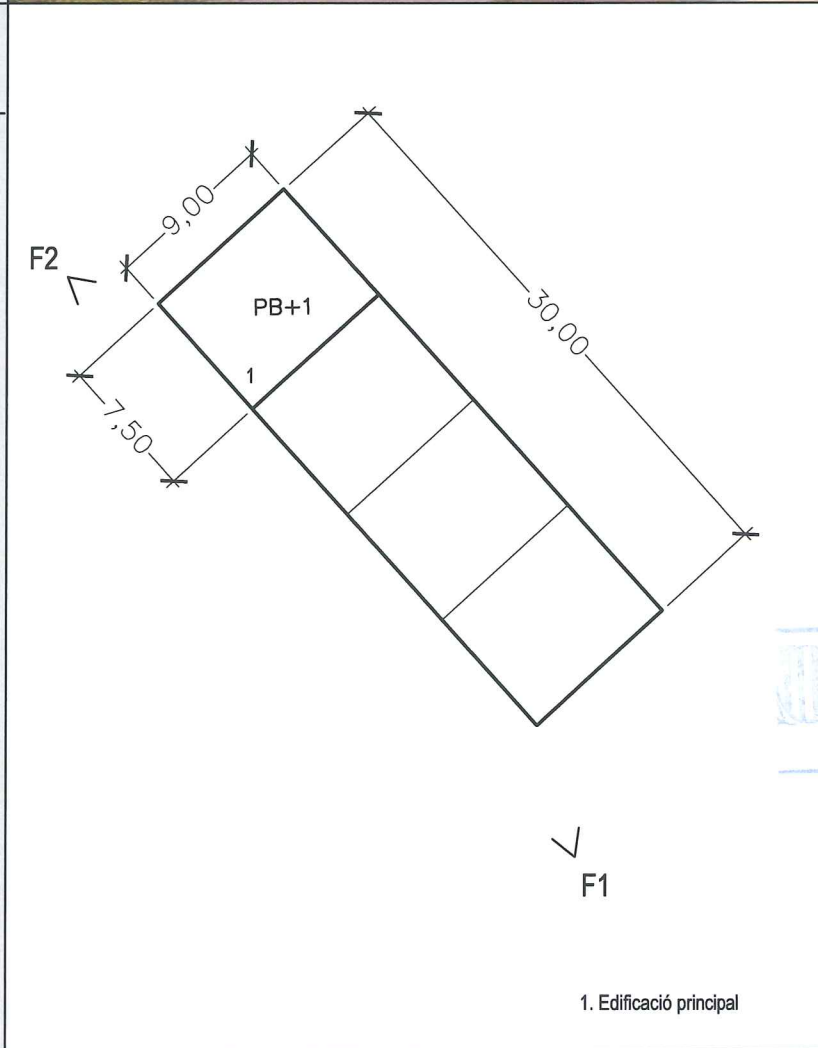
Fotografia 1



Fotografia 2



Croquis



1. Edificació principal

MUNICIPI: Les Planes	NUCLI: Pocafarina	169
CASA: Lluís Ventura Casadevall	Ref: 1937/06	

REFERÈNCIA CADASTRAL:  
001301800DG65E0001W1

870

1. Descripció de la masia o casa rural:
  - 1.1. Època de construcció: Any 1968
  - 1.2. Estat de conservació de l'immoble: B<sub>0</sub>
  - 1.3. Accessibilitat de la finca (des de la xarxa de camins):  
Accés des del camí del Veïnat de Pocafarina (GA-397) asfaltat-torrès. Accés directe.
2. Justificació de les raons que aconsellen la recuperació i preservació de la masia o casa rural:
  - Arquitectòniques: Manteniment i millora de l'edificació existent.
  - Històriques: Edat de l'edificació.
  - Paisatgístiques: Millores d'integració i d'adequació a l'entorn més proper.
3. Usos.
  - 3.1. Ús actual.
    - Edificació principal: Habitatge
    - Construccions annexes: ---
4. Arranjament o millora de les estructures d'accessibilitat i serveis, si escau:
 

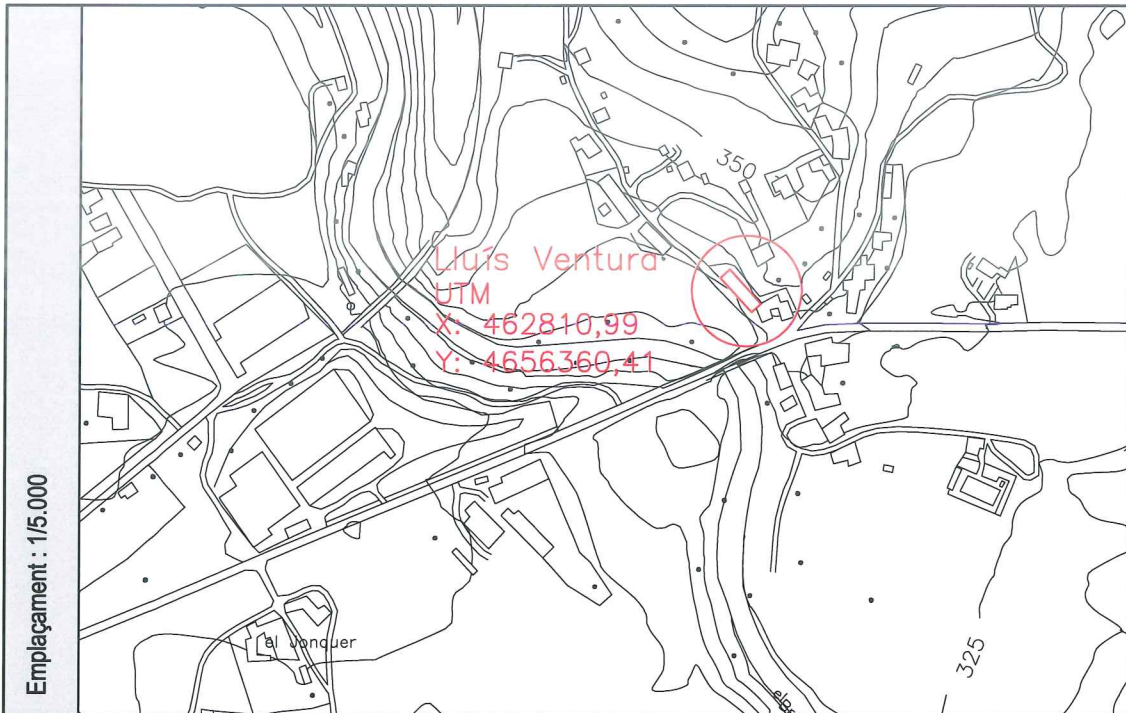
Les actuacions de rehabilitació i ampliació especificaran el tipus de serveis de subministrament ( electricitat, aigua, telefonia,...), evacuació i accés rodat.
5. Observacions:
  - Es podran realitzar les reformes necessàries per mantenir l'ús actual de l'edificació principal i dels annexes.



Generalitat de Catalunya  
Departament de Política Territorial  
i Obres Públiques  
Comissió d'Urbanisme de Girona

**AJUNTAMENT DE LES PLANES**

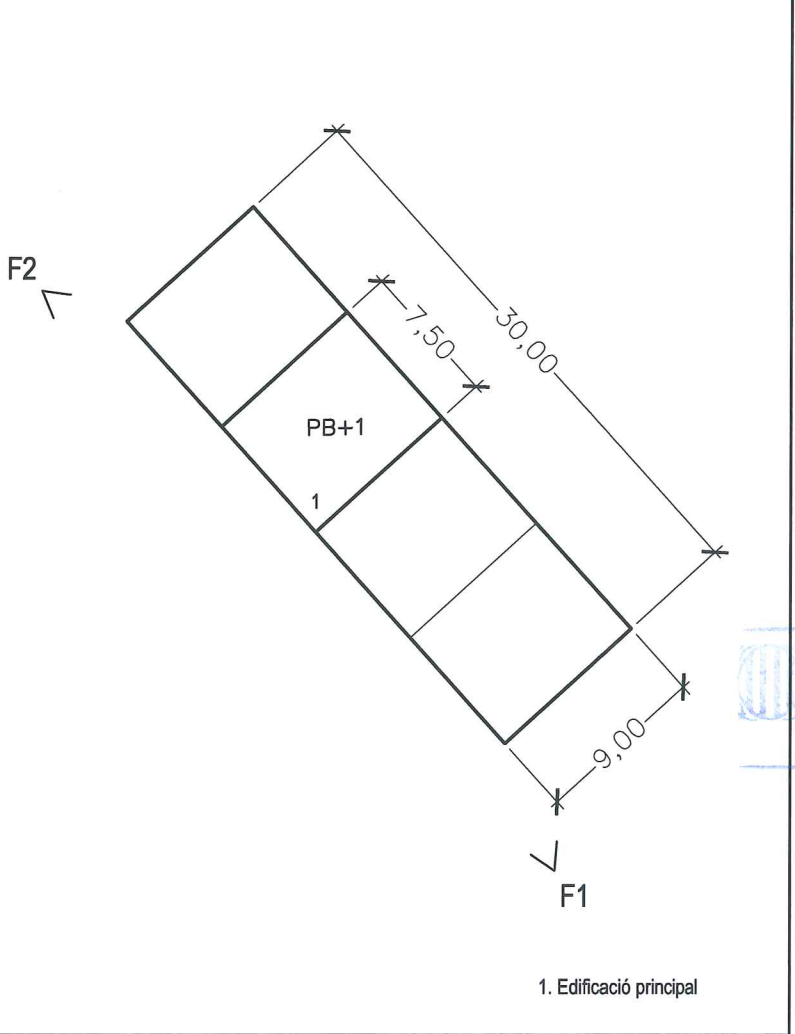




Fotografia 1



Fotografia 2



Croquis

MUNICIPI: Les Planes	NUCLI: Pocafarina	170
CASA: Lluís Ventura Casadevall	Ref: 1937/06	

REFERÈNCIA CADASTRAL:  
001301800DG65E0001W1

871

1. Descripció de la masia o casa rural:
  - 1.1. Època de construcció: Any 1976
  - 1.2. Estat de conservació de l'immoble: B<sub>0</sub>
  - 1.3. Accessibilitat de la finca (des de la xarxa de camins):  
Accés des del camí del Veïnat de Pocafarina (GA-397) asfaltat-terros. Accés directe.
2. Justificació de les raons que aconsellen la recuperació i preservació de la masia o casa rural:
  - Arquitectòniques: Manteniment i millora de l'edificació existent.
  - Històriques: Edat de l'edificació.
  - Paissatgístiques: Millores d'integració i d'adequació a l'entorn més proper.
3. Usos.
  - 3.1. Ús actual.
    - Edificació principal: Habitatge
    - Construccions annexes: ---
4. Arranjament o millora de les estructures d'accessibilitat i serveis, si escau:
 

Les actuacions de rehabilitació i ampliació especificaran el tipus de serveis de subministrament ( electricitat, aigua, telefonia,...), evacuació i accés rodat.
5. Observacions:
  - Es podran realitzar les reformes necessàries per mantenir l'ús actual de l'edificació principal i dels annexes.



Generalitat de Catalunya  
Departament de Política Territorial  
i Obres Públiques  
Comissió d'Urbanisme de Girona

AJUNTAMENT DE LES PLANES



CONSELL COMARCAL DE LA GARROTXA

Emplaçament : 1/15.000

Situació : 1/50.000

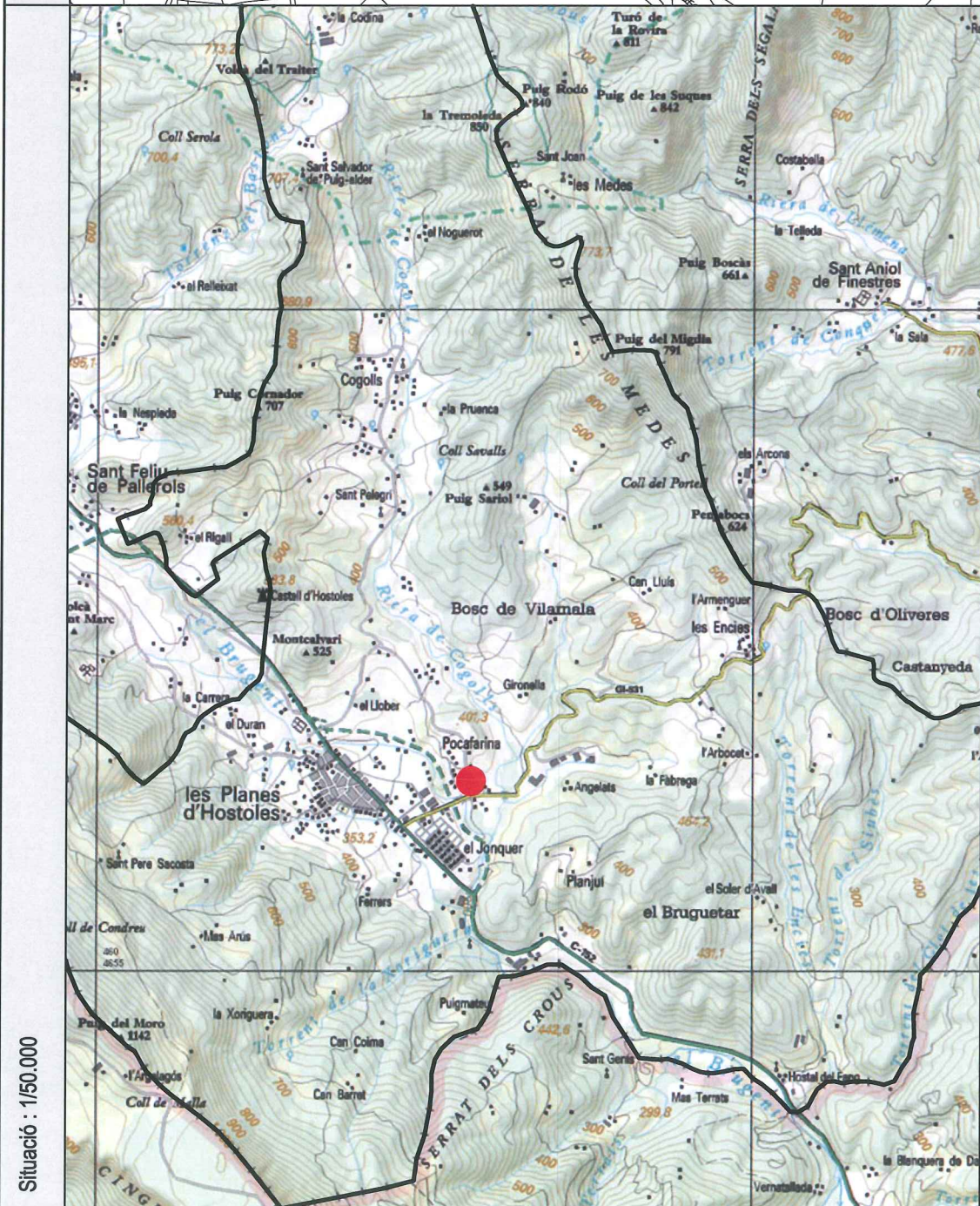
1. Edificació principal



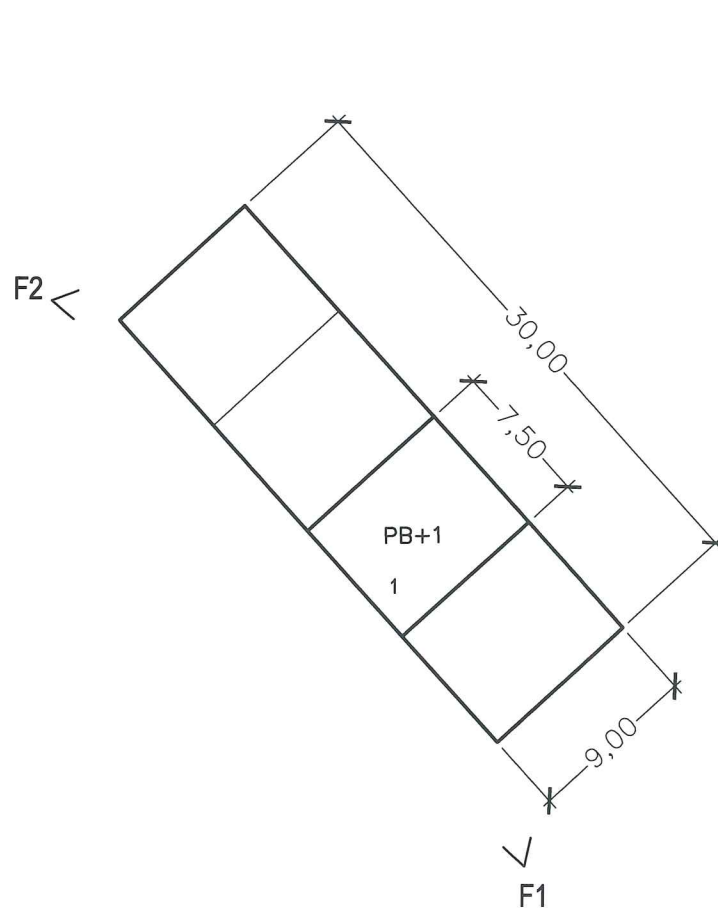
Fotografia 1



Fotografia 2



Croquis



1. Edificació principal

MUNICIPI: Les Planes	NUCLI: Pocafarina	171
CASA: Lluís Ventura Casadevall	Ref: 1937/06	

REFERÈNCIA CADASTRAL:  
001301800DG65E0001W1

872

1. Descripció de la masia o casa rural:
  - 1.1. Època de construcció: Any 1976
  - 1.2. Estat de conservació de l'immoble: B0
  - 1.3. Accessibilitat de la finca (des de la xarxa de camins):  
Accés des del camí del Veïnat de Pocafarina (GA-397) asfaltat-terros. Accés directe.
2. Justificació de les raons que aconsellen la recuperació i preservació de la masia o casa rural:
  - Arquitectòniques: Manteniment i millora de l'edificació existent.
  - Històriques: Edat de l'edificació.
  - Paisatgístiques: Millores d'integració i d'adequació a l'entorn més proper.
3. Usos.
  - 3.1. Ús actual.
    - Edificació principal: Vivenda
    - Construccions annexes: ---
4. Arranjament o millora de les estructures d'accessibilitat i serveis, si escau:
 

Les actuacions de rehabilitació i ampliació especificaran el tipus de serveis de subministrament ( electricitat, aigua, telefonia,...), evacuació i accés rodat.
5. Observacions:
  - Es podran realitzar les reformes necessàries per mantenir l'ús actual de l'edificació principal i dels annexes.



Generalitat de Catalunya  
Departament de Política Territorial  
i Obres Públiques  
Comissió d'Urbanisme de Girona

AJUNTAMENT DE LES PLANES

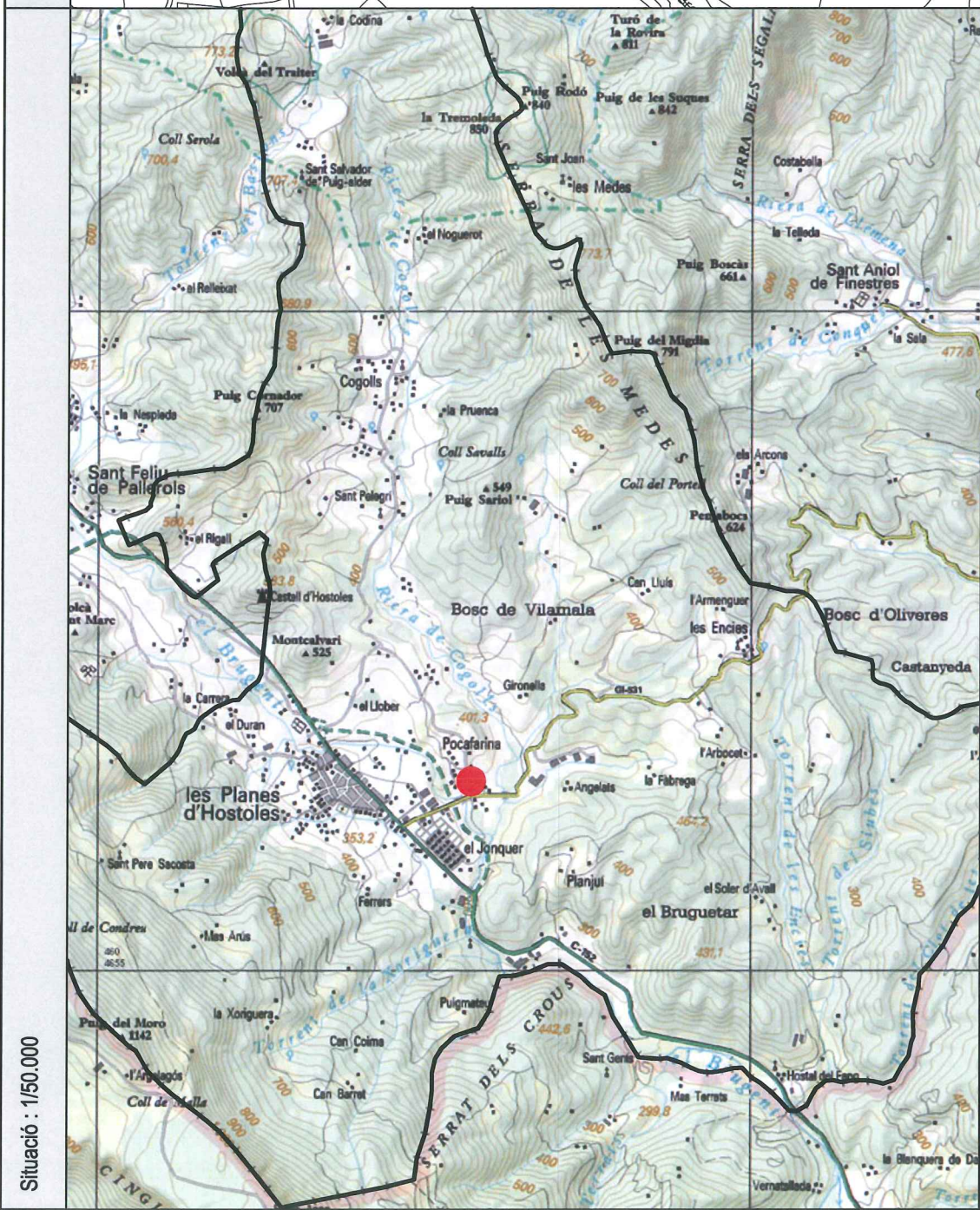




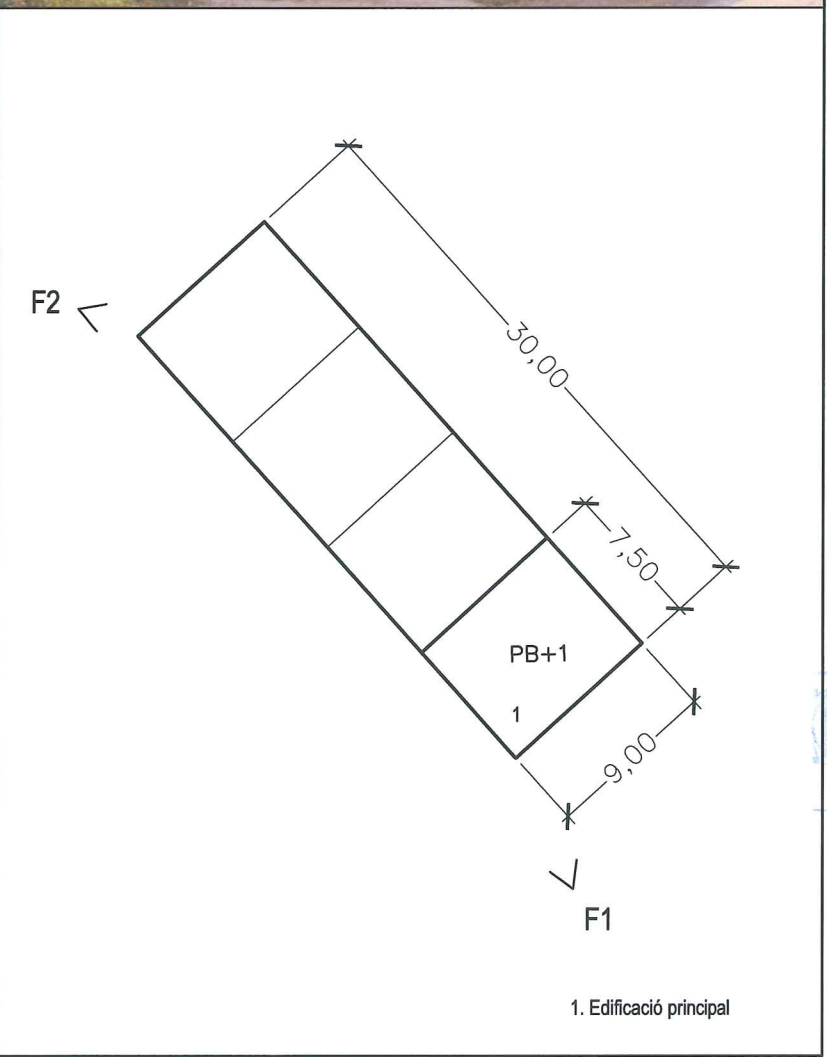
Fotografia 1



Fotografia 2



Croquis



1. Edificació principal

MUNICIPI: Les Planes	NUCLI: Pocafarina	172
CASA: Lluís Ventura Casadevall	Ref: 1937/06	

REFERÈNCIA CADASTRAL:  
001301800DG65E0001W1

873

1. Descripció de la masia o casa rural:
  - 1.1. Època de construcció: Any 1968
  - 1.2. Estat de conservació de l'immoble: B0
  - 1.3. Accessibilitat de la finca (des de la xarxa de camins):  
Accés des del camí del Veïnat de Pocafarina (GA-397) asfaltat-terros. Accés directe.
2. Justificació de les raons que aconsellen la recuperació i preservació de la masia o casa rural:
  - Arquitectòniques: Manteniment i millora de l'edificació existent.
  - Històriques: Edat de l'edificació.
  - Paisatgístiques: Millores d'integració i d'adequació a l'entorn més proper.
3. Usos.
  - 3.1. Ús actual.
    - Edificació principal: Habitatge
    - Construccions annexes: ---
4. Arranjament o millora de les estructures d'accessibilitat i serveis, si escau:
 

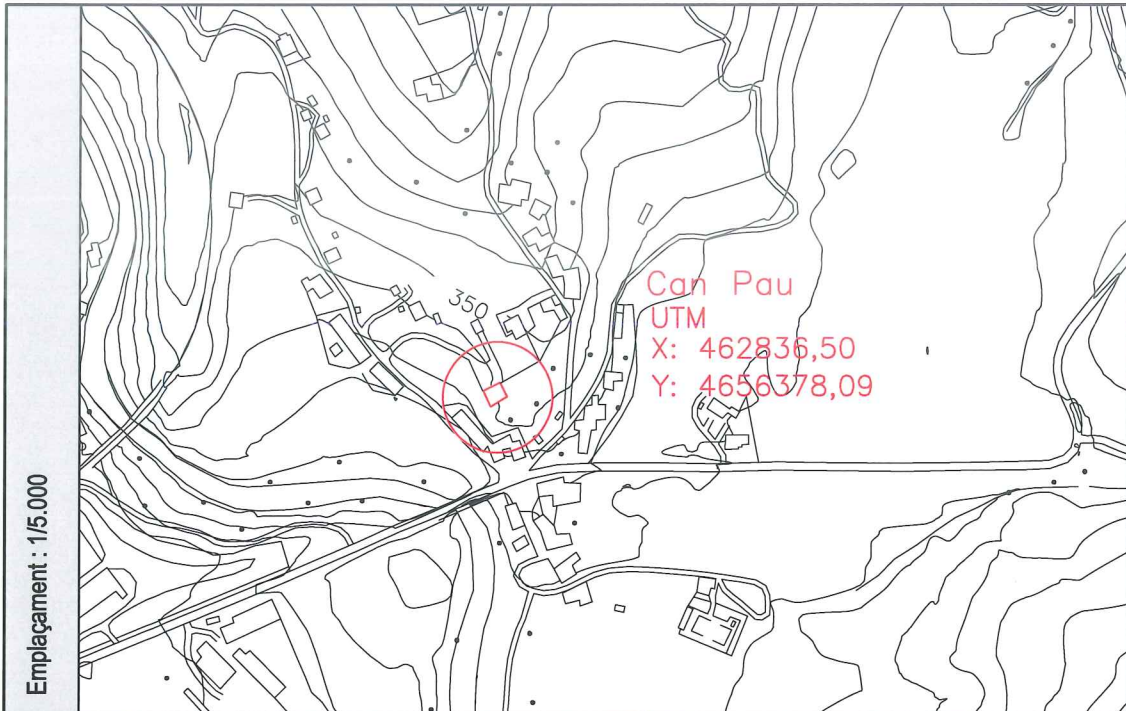
Les actuacions de rehabilitació i ampliació especificaran el tipus de serveis de subministrament ( electricitat, aigua, telefonia,...), evaquació i accés rodar.
5. Observacions:
  - Es podran realitzar les reformes necessàries per mantenir l'ús actual de l'edificació principal i dels annexes.



Generalitat de Catalunya  
Departament de Política Territorial  
Obres Públiques  
Comissió d'Urbanisme de Girona

**AJUNTAMENT DE LES PLANES**

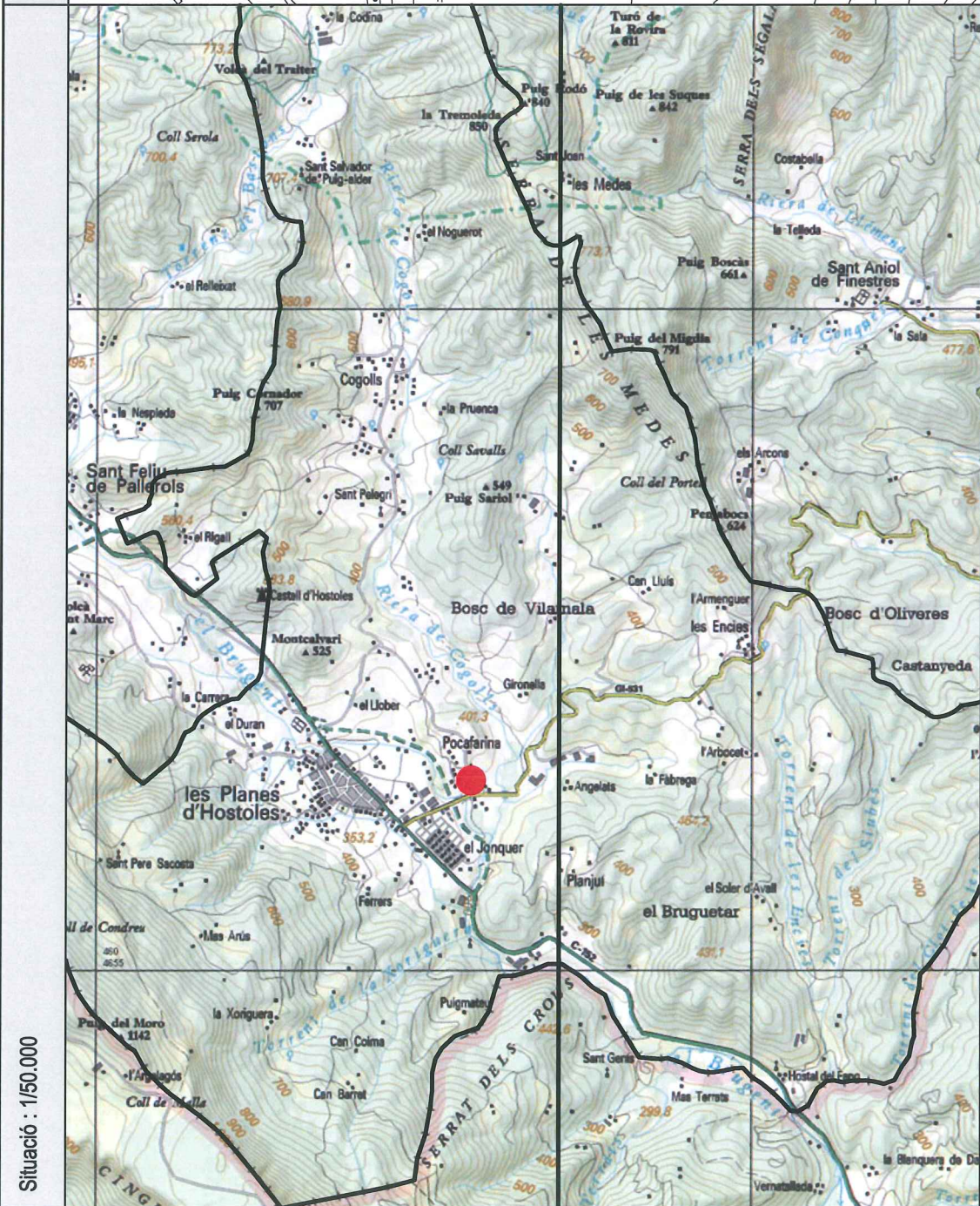




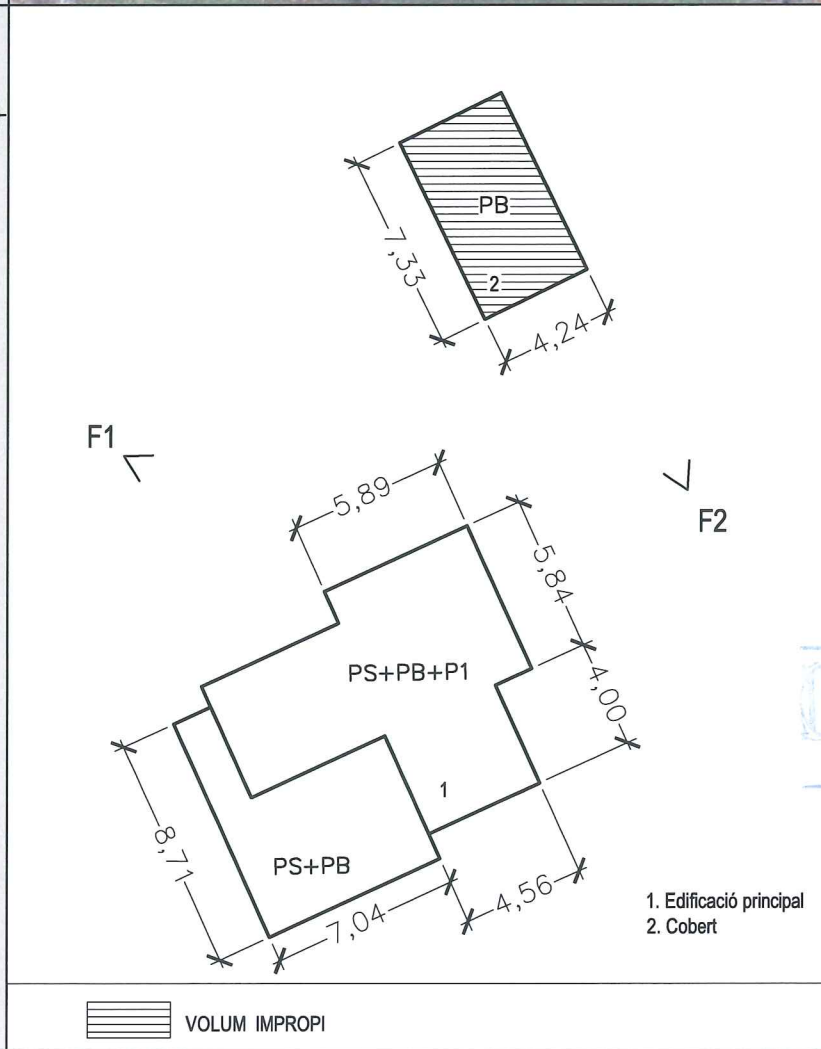
Fotografia 1



Fotografia 2



Croquis




MUNICIPI: Les Planes	NUCLI: Pocafarina	173
CASA: Can Pau	Ref: 1937/06	

REFERÈNCIA CADASTRAL:  
001302000DG65E0001HI

874

1. Descripció de la masia o casa rural:
  - 1.1. Època de construcció: Any 1968
  - 1.2. Estat de conservació de l'immoble: Molt bo
  - 1.3. Accessibilitat de la finca (des de la xarxa de camins):  
Accés des del camí del Veinat de Pocafarina (GA-397) asfaltat-terros. Accés directe.
2. Justificació de les raons que aconsellen la recuperació i preservació de la masia o casa rural:
  - Arquitectòniques: Manteniment i millora de l'edificació existent.
  - Històriques: Edat de l'edificació.
  - Paissatgístiques: Millores d'integració i d'adequació a l'entorn més proper.
3. Usos.
  - 3.1. Ús actual.
    - Edificació principal: Habitatge
    - Construccions annexes: Garatge
4. Arranjament o millora de les estructures d'accessibilitat i serveis, si escau:
 

Les actuacions de rehabilitació i ampliació especificaran el tipus de serveis de subministrament ( electricitat, aigua, telefonia,...), evacuació i accés rodat.
5. Observacions:
  - Es podran realitzar les reformes necessàries per mantenir l'ús actual de l'edificació principal i dels annexes.
  - Les edificacions amb volum impropri caldrà enderrocar-les i/o millorar-les previ a la llicència municipal d'obres.

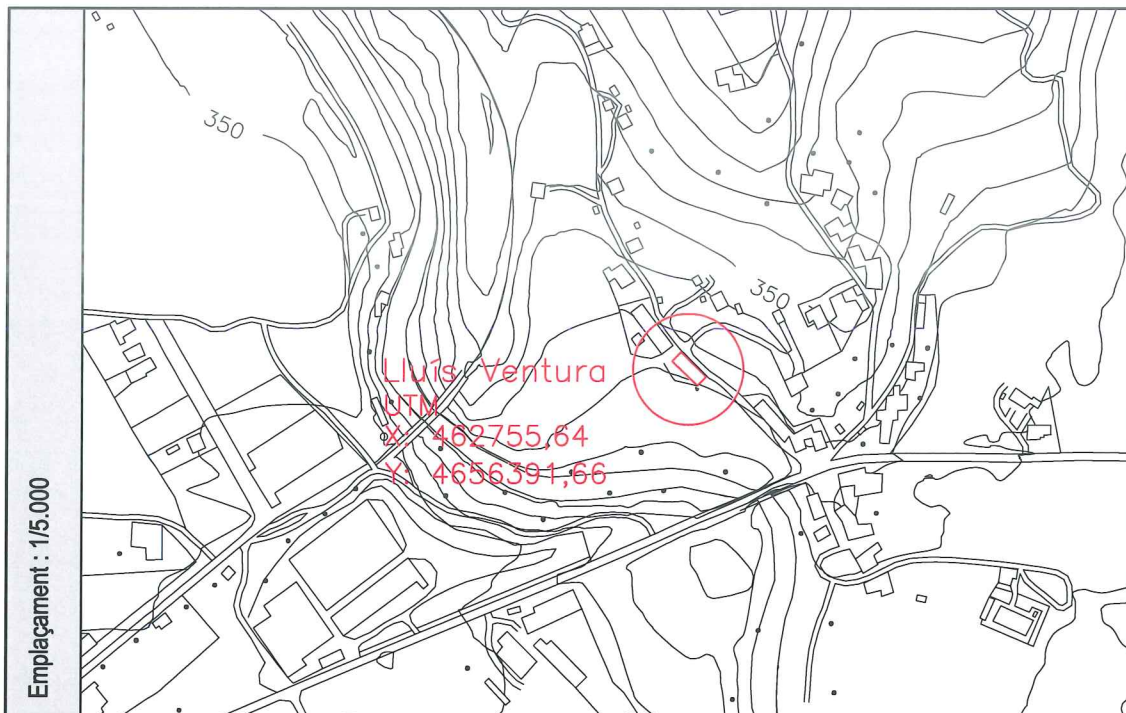


Generalitat de Catalunya  
Departament de Política Territorial  
i Obres Públiques  
Comissió d'Urbanisme de Girona

**AJUNTAMENT DE LES PLANES**



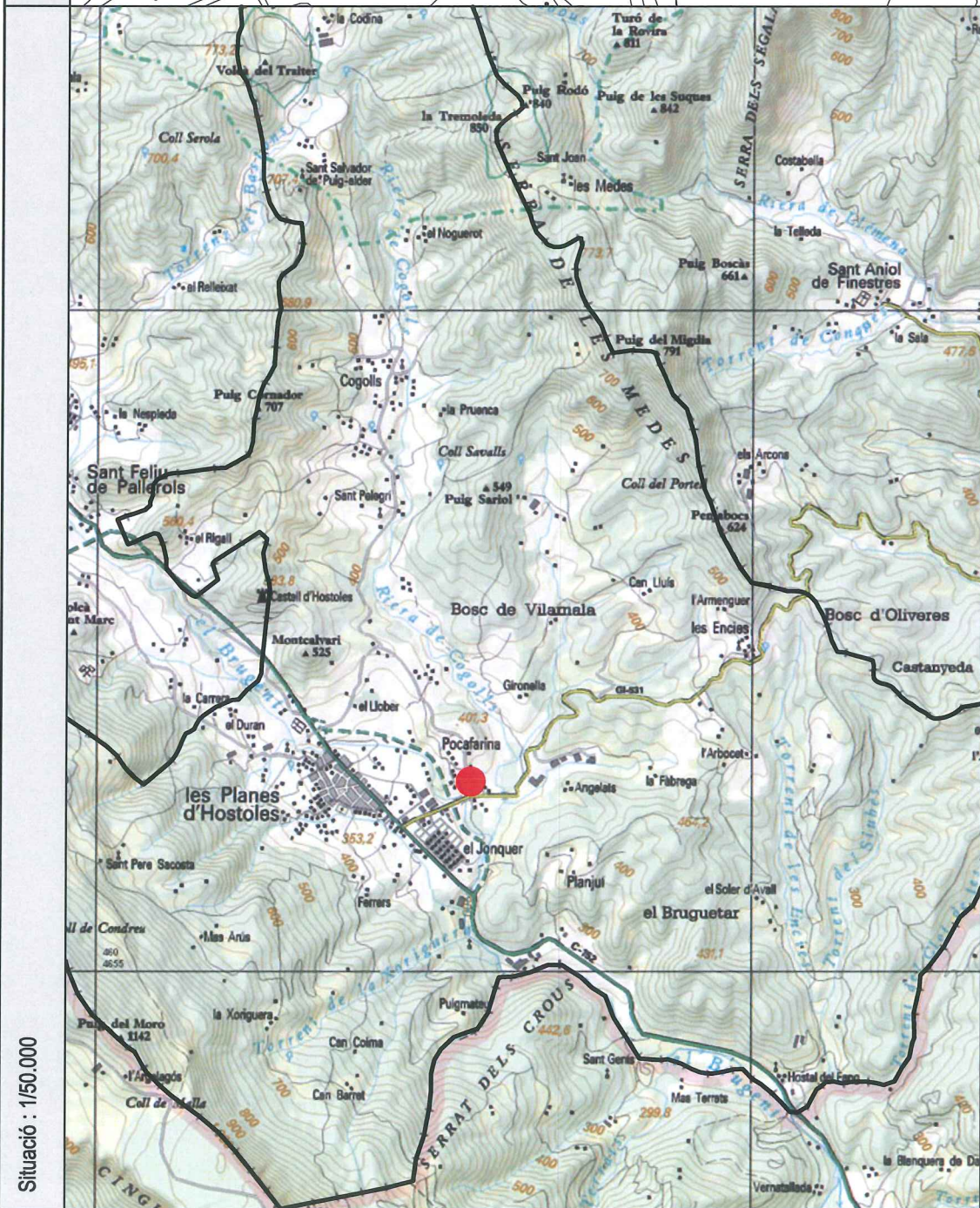
**CONSELL COMARCAL DE LA GARROTXA**



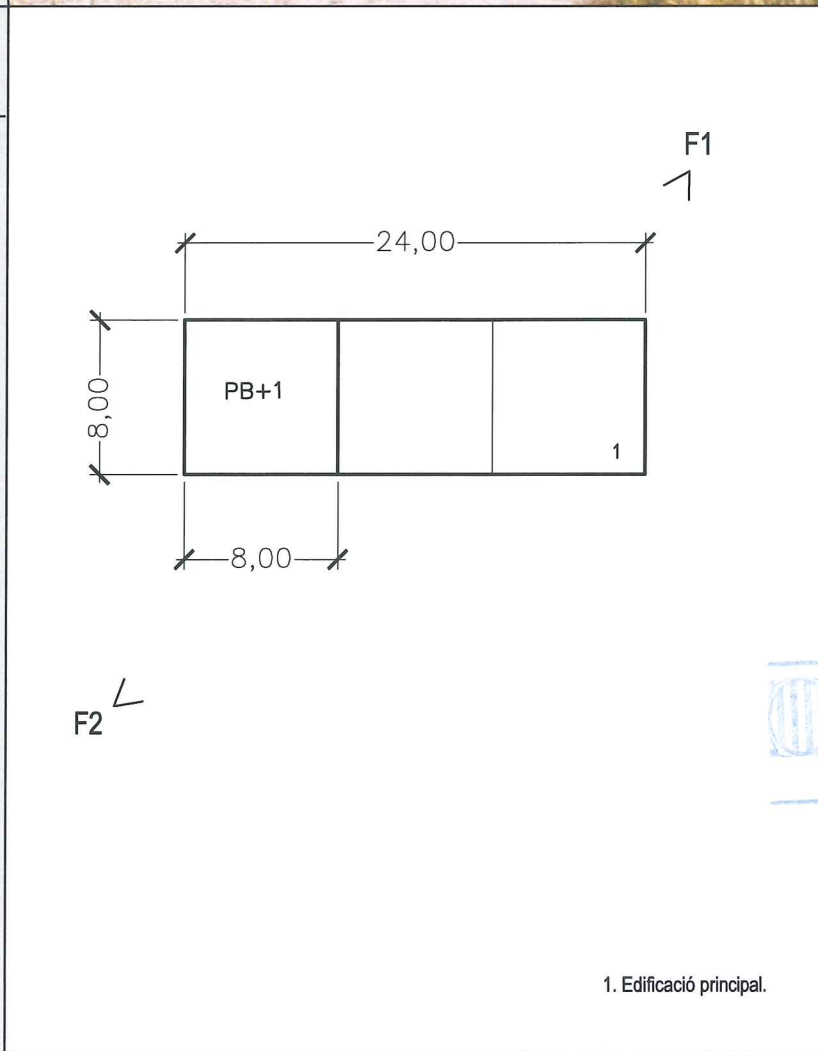
Fotografia 1



Fotografia 2



Croquis



MUNICIPI: Les Planes	NUCLI: Pocafarina	<b>174</b>
CASA: Lluís Ventura Casadevall	Ref: 1937/06	

REFERÈNCIA CADASTRAL:  
001300900DG65E0001JI

875

- Descripció de la masia o casa rural:
  - Època de construcció: Any 1976
  - Estat de conservació de l'immoble: B<sub>0</sub>
  - Accessibilitat de la finca (des de la xarxa de camins):  
Accés des del camí del Veinat de Pocafarina (GA-397) asfaltat-terros. Accés directe.
- Justificació de les raons que aconsellen la recuperació i preservació de la masia o casa rural:
  - Arquitectòniques: Manteniment i millora de l'edificació existent.
  - Històriques: Edat de l'edificació.
  - Paisatgístiques: Millores d'integració i d'adequació a l'entorn més proper.
- Usos.
  - Ús actual.
    - Edificació principal: Habitatge
    - Construccions annexes: ---
- Arranjament o millora de les estructures d'accessibilitat i serveis, si escau:
 

Les actuacions de rehabilitació i ampliació especificaran el tipus de serveis de subministrament ( electricitat, aigua, telefonia,...), evacuació i accés rodat.
- Observacions:
 

-Es podran realitzar les reformes necessàries per mantenir l'ús actual de l'edificació principal i dels annexes.



Generalitat de Catalunya  
Departament de Política Territorial  
i Obres Públiques  
Comissió d'Urbanisme de Girona

**AJUNTAMENT DE LES PLANES**

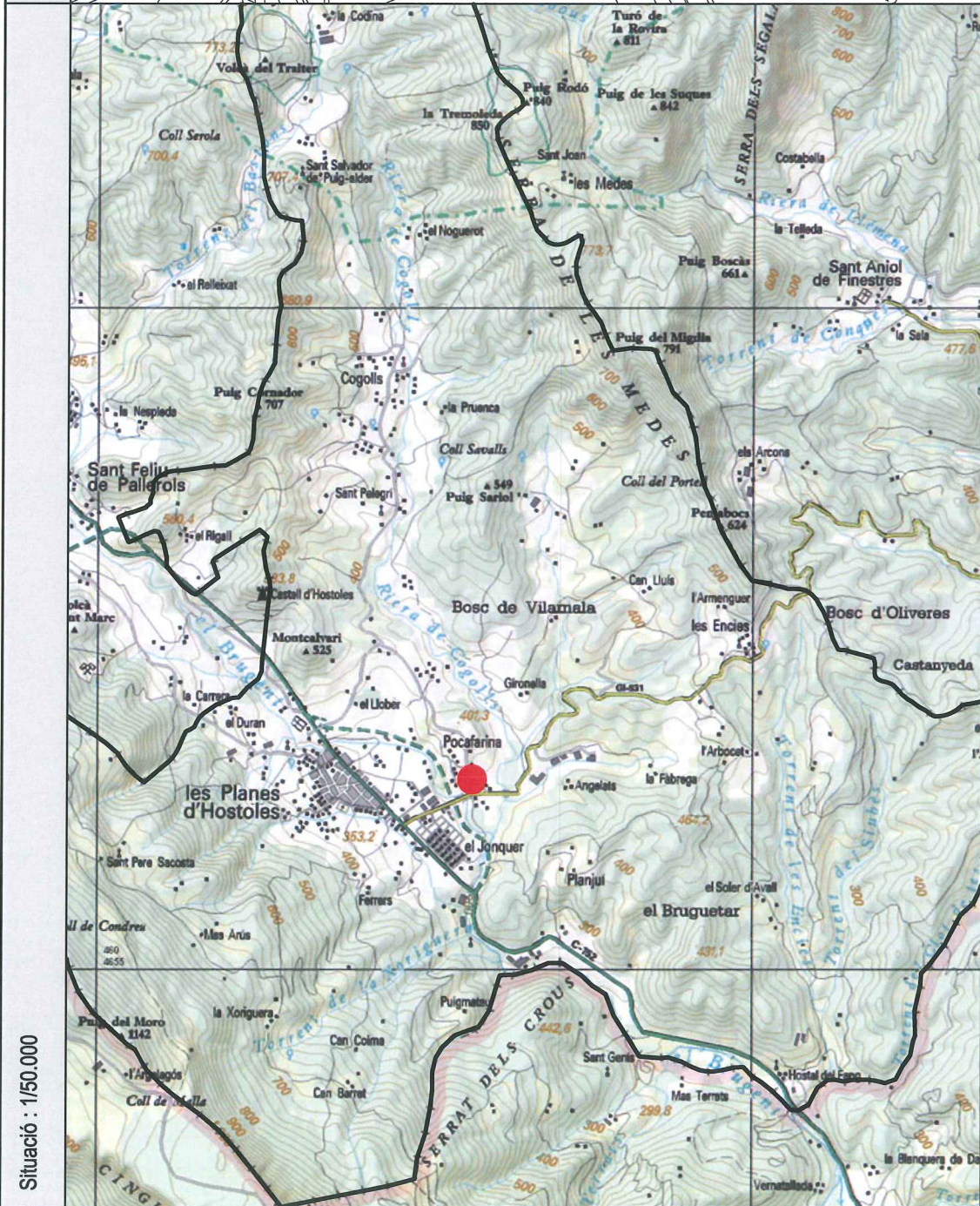




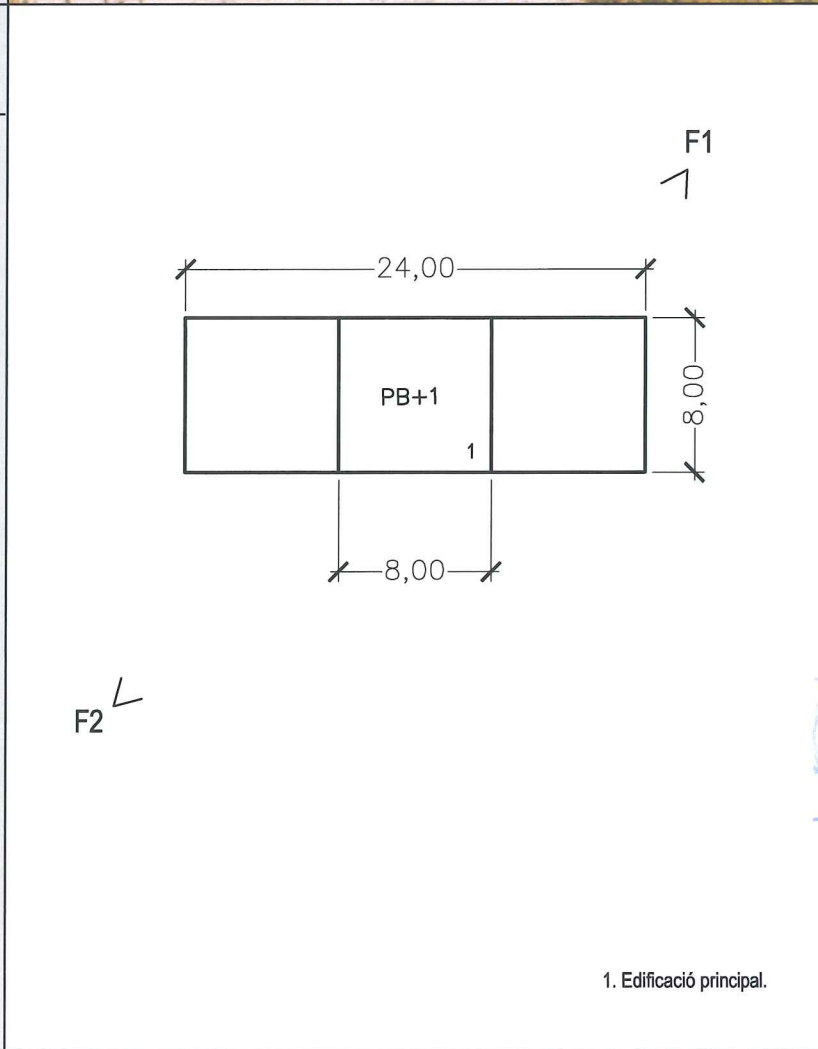
Fotografia 1



Fotografia 2



Croquis



1. Edificació principal.

MUNICIPI: Les Planes	NUCLI: Pocafarina	175
CASA: Lluís Ventura Casadevall	Ref: 1937/06	

REFERÈNCIA CADASTRAL:  
001301600DG65E0001UI

876

1. Descripció de la masia o casa rural:
  - 1.1. Època de construcció: Any 1976
  - 1.2. Estat de conservació de l'immoble: B<sub>0</sub>
  - 1.3. Accessibilitat de la finca (des de la xarxa de camins):  
Accés des del camí del Veïnat de Pocafarina (GA-397) asfaltat-terros. Accés directe.
2. Justificació de les raons que aconsellen la recuperació i preservació de la masia o casa rural:
  - Arquitectòniques: Manteniment i millora de l'edificació existent.
  - Històriques: Edat de l'edificació.
  - Paisatgístiques: Millores d'integració i d'adequació a l'entorn més proper.
3. Usos.
  - 3.1. Ús actual.
    - Edificació principal: Habitatge
    - Construccions annexes: ---
4. Arranjament o millora de les estructures d'accessibilitat i serveis, si escau:  
Les actuacions de rehabilitació i ampliació especificaran el tipus de serveis de subministrament (electricitat, aigua, telefonia,...), evacuació i accés rodat.
5. Observacions:  
-Es podran realitzar les reformes necessàries per mantenir l'ús actual de l'edificació principal i dels annexes.



Generalitat de Catalunya  
Departament de Política Territorial  
i Obres Públiques  
Comissió d'Urbanisme de Girona

**AJUNTAMENT DE LES PLANES**

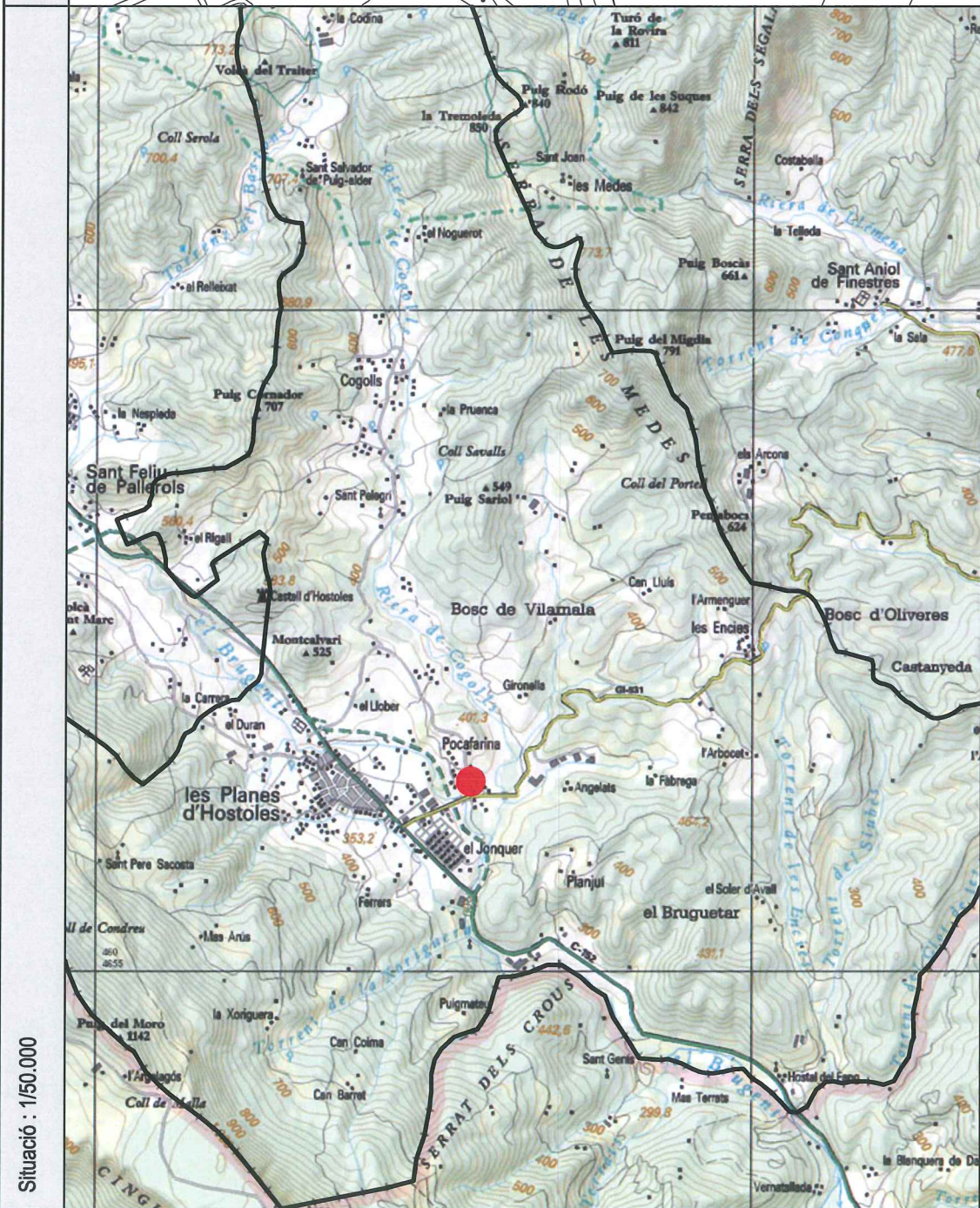




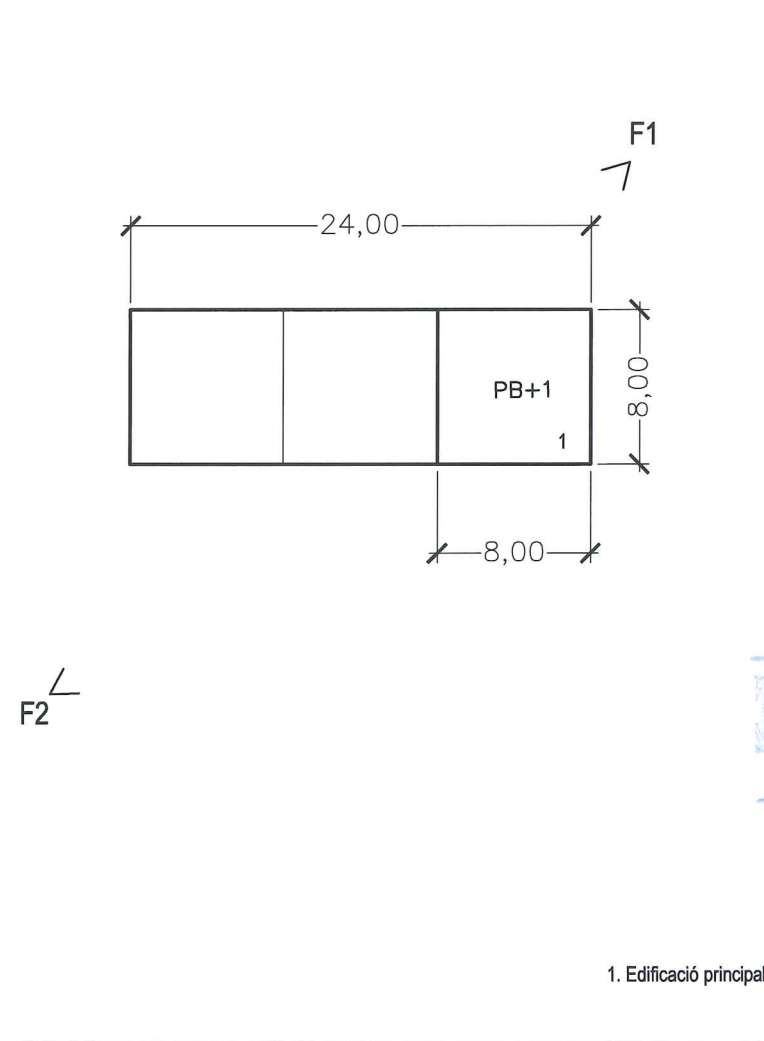
Fotografia 1



Fotografia 2



Croquis



MUNICIPI: Les Planes	NUCLI: Pocafarina	176
CASA: Lluís Ventura Casadevall	Ref: 1937/06	

REFERÈNCIA CADASTRAL:  
 001301700DG65E0001HI

877

1. Descripció de la masia o casa rural:
  - 1.1. Època de construcció: Any 1976
  - 1.2. Estat de conservació de l'immoble: B0
  - 1.3. Accessibilitat de la finca (des de la xarxa de camins):  
 Accés des del camí del Veïnat de Pocafarina (GA-397) asfaltat-terros. Accés directe.
2. Justificació de les raons que aconsellen la recuperació i preservació de la masia o casa rural:
  - Arquitectòniques: Manteniment i millora de l'edificació existent.
  - Històriques: Edat de l'edificació.
  - Paisatgístiques: Milliores d'integració i d'adequació a l'entorn més proper.
3. Usos.
  - 3.1. Ús actual.
    - Edificació principal: Vivenda
    - Construccions annexes: ---
4. Arranjament o millora de les estructures d'accessibilitat i serveis, si escau:
 

Les actuacions de rehabilitació i ampliació especificaran el tipus de serveis de subministrament ( electricitat, aigua, telefonia,...), evaquació i accés rodat.
5. Observacions:
  - Es podran realitzar les reformes necessàries per mantenir l'ús actual de l'edificació principal i dels annexes.



Generalitat de Catalunya  
 Departament de Política Territorial  
 i Obres Públiques  
 Comissió d'Urbanisme de Orona

AJUNTAMENT DE LES PLANES

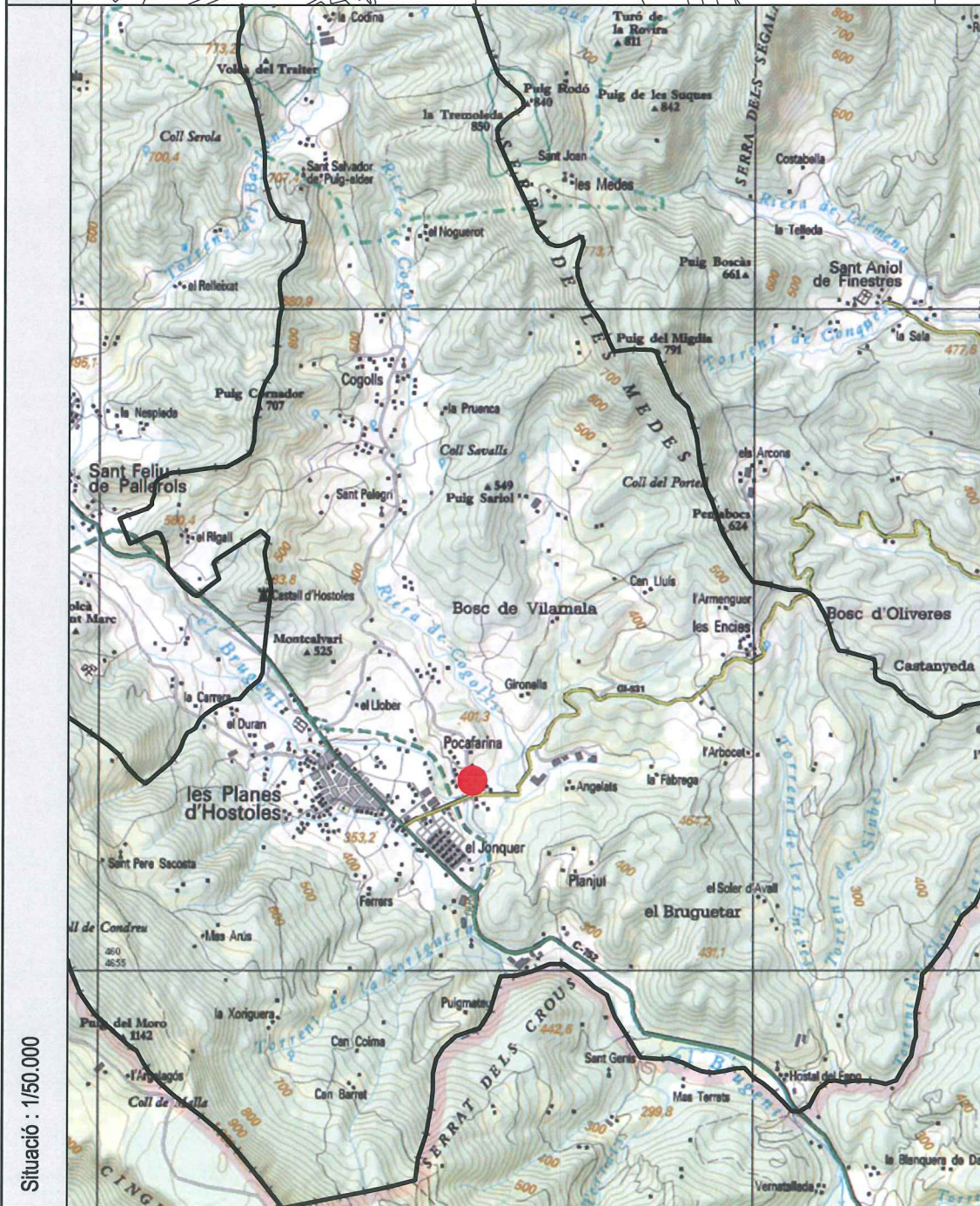




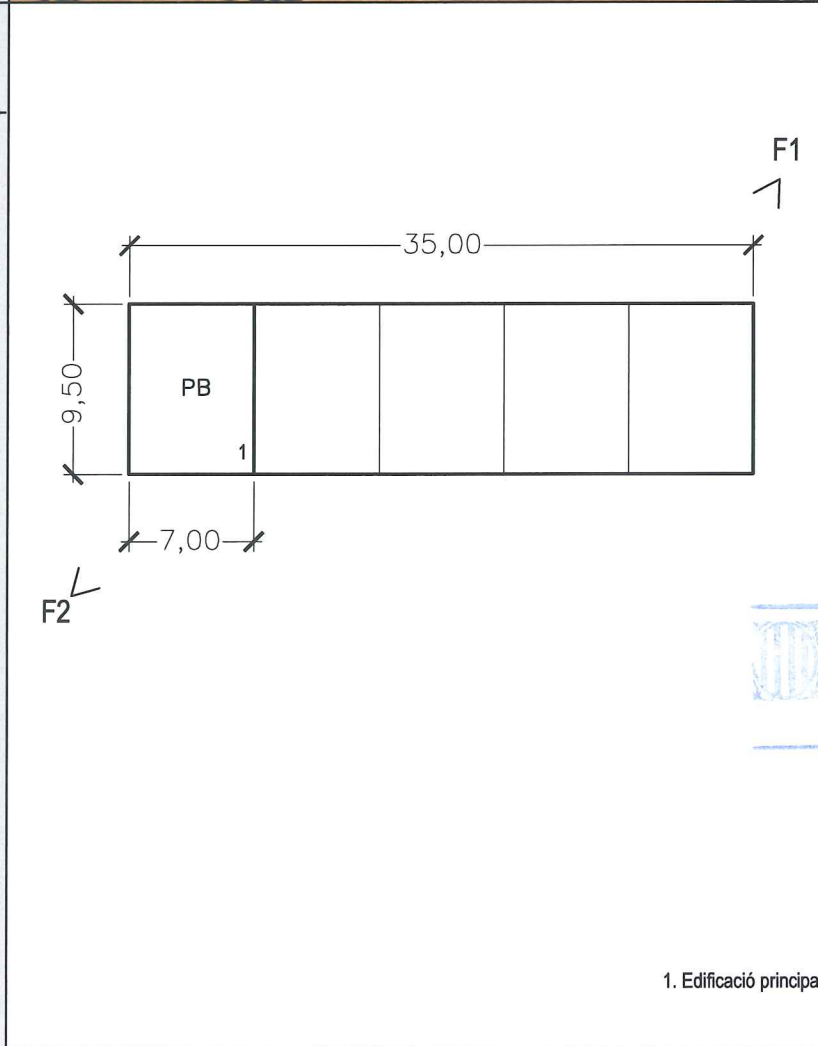
Fotografia 1



Fotografia 2



Croquis



1. Edificació principal.

MUNICIPI: Les Planes	NUCLI: Pocafarina	177
CASA: Joan Ventura Castañer	Ref: 1937/06	

REFERÈNCIA CADASTRAL:  
001300400DG65E0001KI

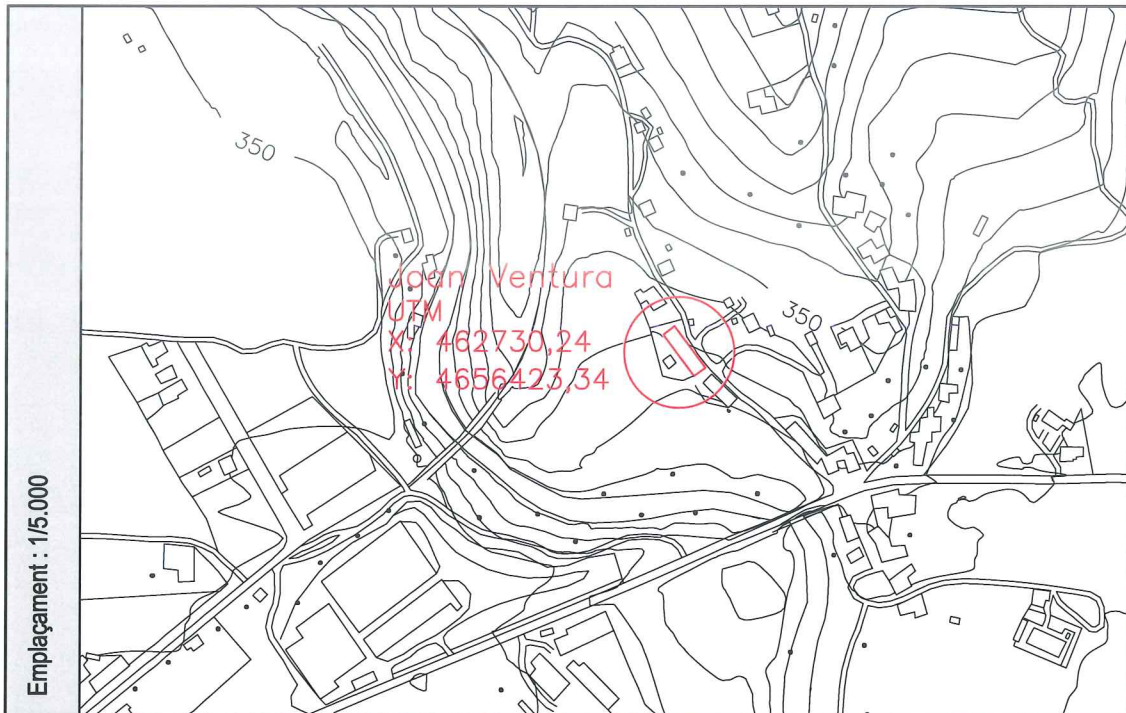
878

1. Descripció de la masia o casa rural:
  - 1.1. Època de construcció: Any 1965
  - 1.2. Estat de conservació de l'immoble: Bo
  - 1.3. Accessibilitat de la finca (des de la xarxa de camins):  
Accés des del camí del Veïnat de Pocafarina (GA-397) asfaltat-terros. Accés directe.
2. Justificació de les raons que aconsellen la recuperació i preservació de la masia o casa rural:
  - Arquitectòniques: Manteniment i millora de l'edificació existent.
  - Històriques: Edat de l'edificació.
  - Paisatgístiques: Millores d'integració i d'adequació a l'entorn més proper.
3. Usos.
  - 3.1. Ús actual.
    - Edificació principal: Habitatge
    - Construccions annexes: ---
4. Arranjament o millora de les estructures d'accessibilitat i serveis, si escau:
 

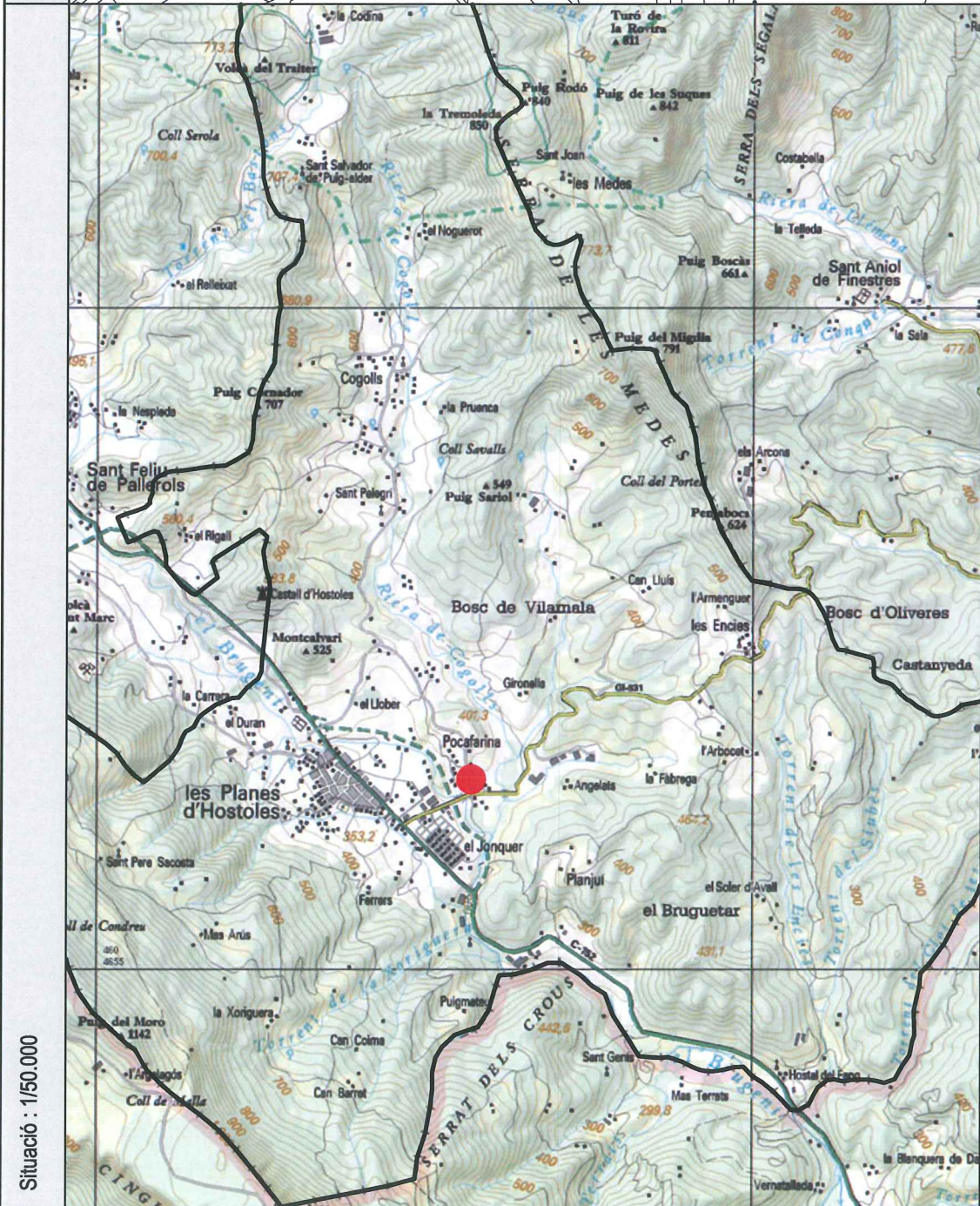
Les actuacions de rehabilitació i ampliació especificaran el tipus de serveis de subministrament ( electricitat, aigua, telefonia,...), evacuació i accés rodat.
5. Observacions:
  - Es podran realitzar les reformes necessàries per mantenir l'ús actual de l'edificació principal i dels annexes.

Generalitat de Catalunya  
 Departament de Política Territorial  
 i Obres Públiques  
 Comissió d'Urbanisme de Girona





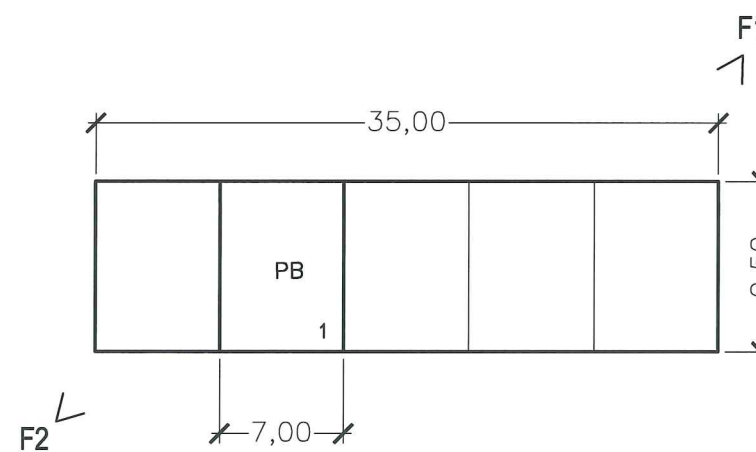
Fotografia 1



Fotografia 2



Croquis



1. Edificació principal.

MUNICIPI: Les Planes	NUCLI: Pocafarina	<b>178</b>
CASA: Joan Ventura Castañer	Ref: 1937/06	

REFERÈNCIA CADASTRAL:  
001300800DG65E000111

879

1. Descripció de la masia o casa rural:

- 1.1. Època de construcció: Any 1965
- 1.2. Estat de conservació de l'immoble: B<sub>0</sub>
- 1.3. Accessibilitat de la finca (des de la xarxa de camins):  
Accés des del camí del Veïnat de Pocafarina (GA-397) asfaltat-terros. Accés directe.

2. Justificació de les raons que aconsellen la recuperació i preservació de la masia o casa rural:

- Arquitectòniques: Manteniment i millora de l'edificació existent.
- Històriques: Edat de l'edificació.
- Paissatgístiques: Millores d'integració i d'adequació a l'entorn més proper.

3. Usos.


- 3.1. Ús actual.
  - Edificació principal: Vivenda
  - Construccions annexes: ---

4. Arranjament o millora de les estructures d'accessibilitat i serveis, si escau:

Les actuacions de rehabilitació i ampliació especificaran el tipus de serveis de subministrament ( electricitat, aigua, telefonia,...), evacuació i accés rodat.

5. Observacions:

-Es podran realitzar les reformes necessàries per mantenir l'ús actual de l'edificació principal i dels annexes.



Generalitat de Catalunya  
Departament de Política Territorial  
i Obres Públiques  
Comissió d'Urbanisme de Girona

AJUNTAMENT DE LES PLANES

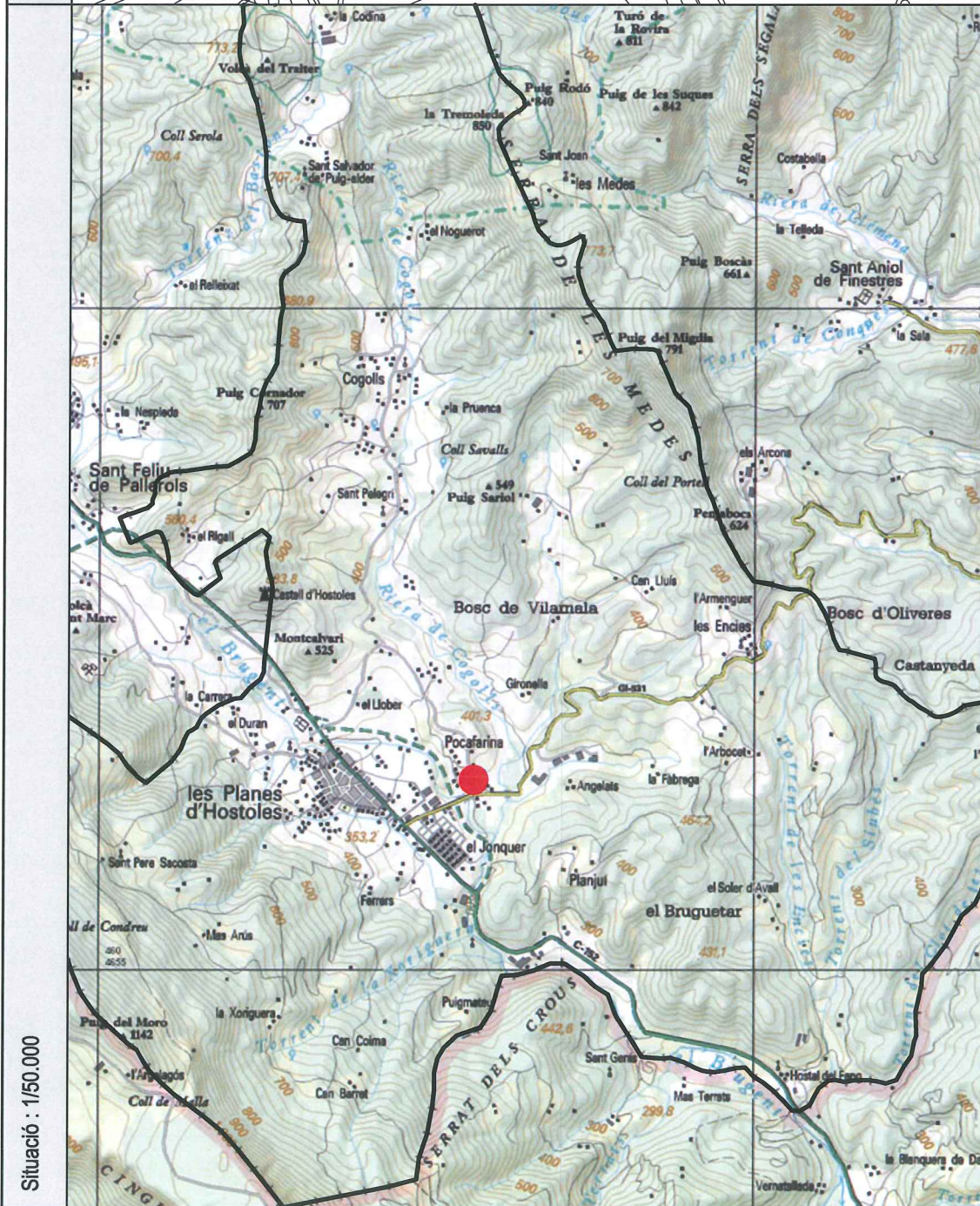




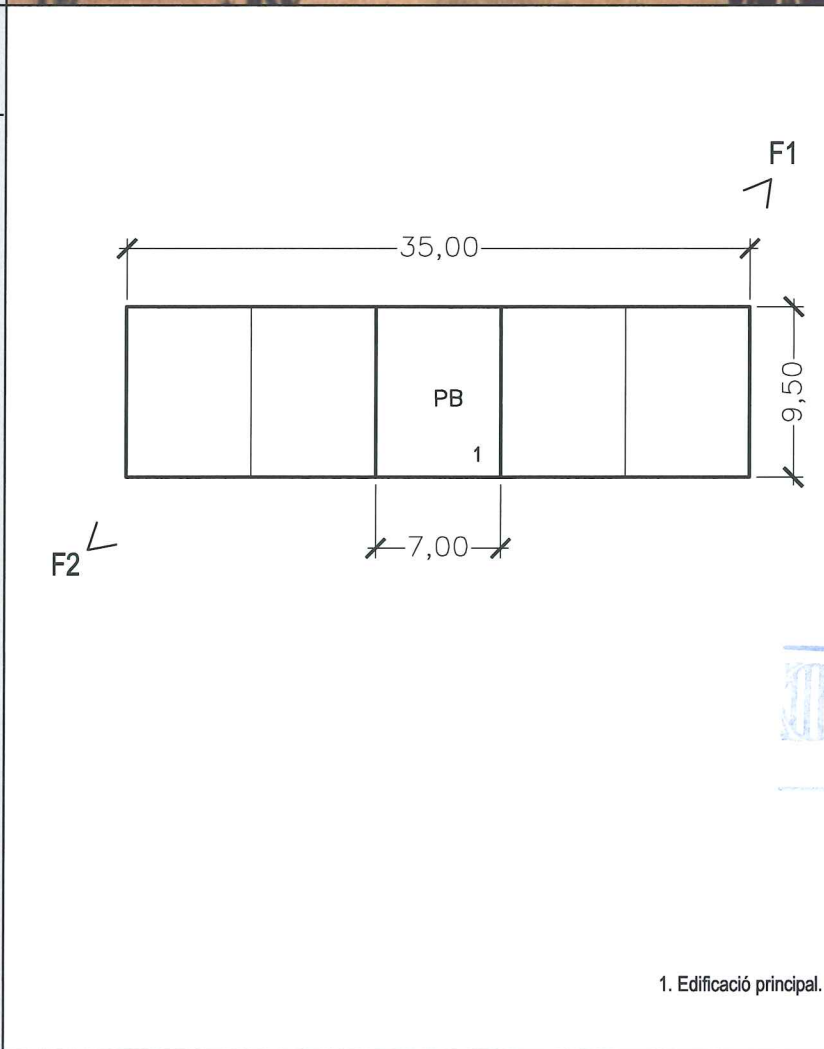
Fotografia 1



Fotografia 2



Croquis



1. Edificació principal.

MUNICIPI: Les Planes	NUCLI: Pocafarina	179
CASA: Joan Ventura Castañer	Ref: 1937/06	

REFERÈNCIA CADASTRAL:  
001300700DG65E0001XI

880

1. Descripció de la masia o casa rural:
  - 1.1. Època de construcció: Any 1965
  - 1.2. Estat de conservació de l'immoble: Bo
  - 1.3. Accessibilitat de la finca (des de la xarxa de camins):  
Accés des del camí del Veïnat de Pocafarina (GA-397) asfaltat-terros. Accés directe.
2. Justificació de les raons que aconsellen la recuperació i preservació de la masia o casa rural:
  - Arquitectòniques: Manteniment i millora de l'edificació existent.
  - Històriques: Edat de l'edificació.
  - Paisatgístiques: Millores d'integració i d'adequació a l'entorn més proper.
3. Usos.
  - 3.1. Ús actual.
    - Edificació principal: Habitatge
    - Construccions annexes: ---
4. Arranjament o millora de les estructures d'accessibilitat i serveis, si escau:
 

Les actuacions de rehabilitació i ampliació especificaran el tipus de serveis de subministrament ( electricitat, aigua, telefonia,...), evacuació i accés rodat.
5. Observacions:
  - Es podran realitzar les reformes necessàries per mantenir l'ús actual de l'edificació principal i dels annexes.



Generalitat de Catalunya  
Departament de Política Territorial  
i Obres Públiques  
Comissió d'Urbanisme de Catalunya

**AJUNTAMENT DE LES PLANES**



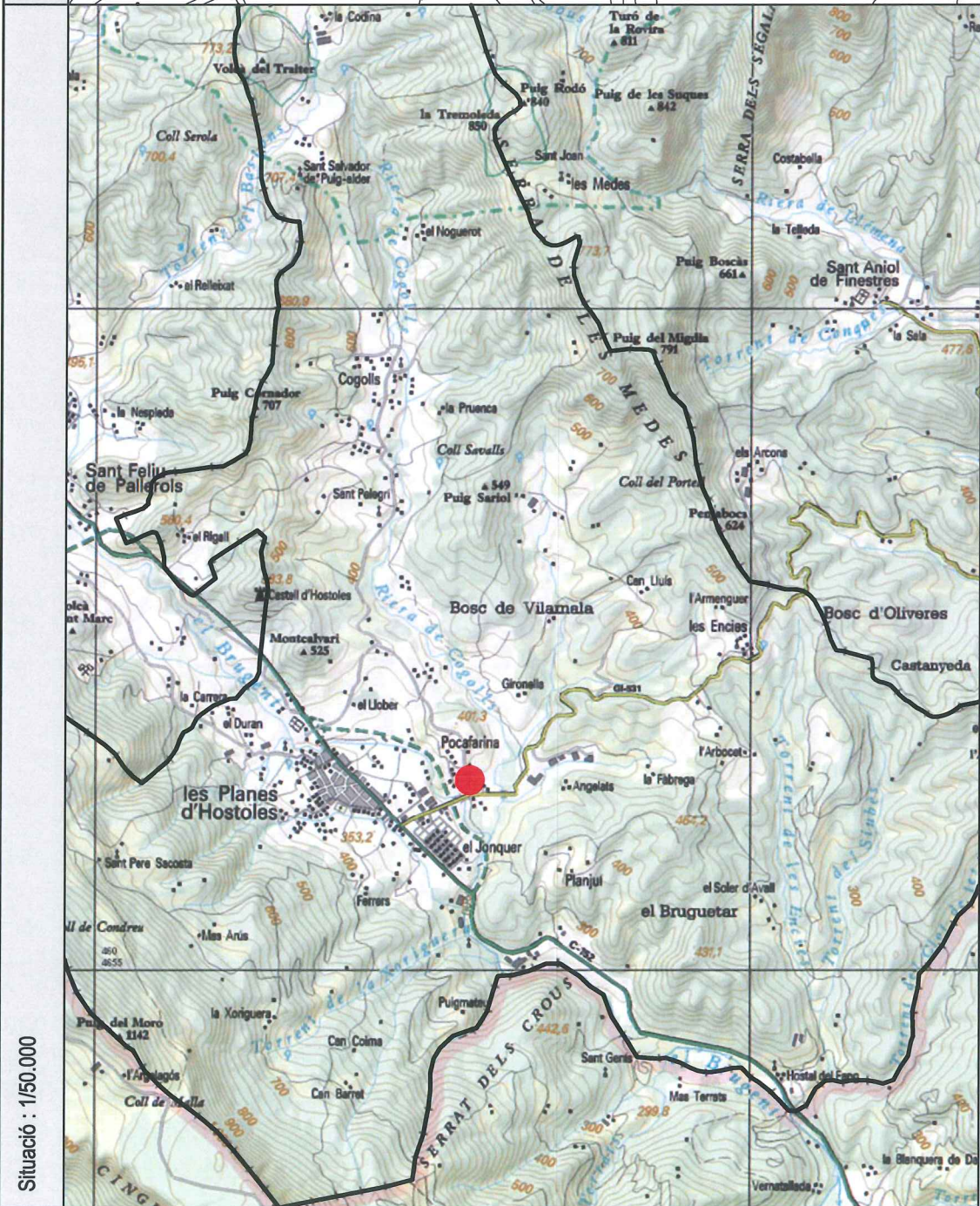
**CONSELL COMARCAL DE LA GARROTXA**



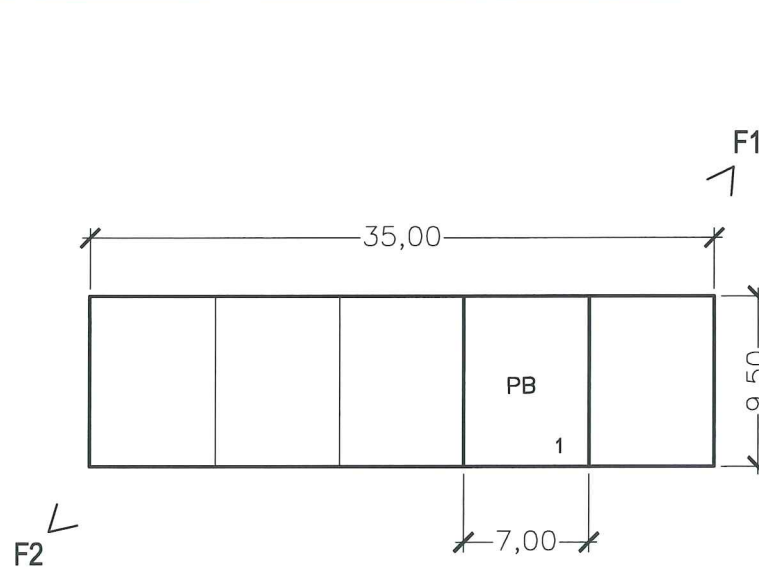
Fotografia 1



Fotografia 2



Croquis



1. Edificació principal.

MUNICIPI: Les Planes	NUCLI: Pocafarina	<b>180</b>
CASA: Joan Ventura Castañer	Ref: 1937/06	

REFERÈNCIA CADASTRAL:  
001300600DG65E0001DI

881

1. Descripció de la masia o casa rural:

- 1.1. Època de construcció: Any 1965
- 1.2. Estat de conservació de l'immoble: Bo
- 1.3. Accessibilitat de la finca (des de la xarxa de camins):  
Accés des del camí del Veïnat de Pocafarina (GA-397) asfaltat-terros. Accés directe.

2. Justificació de les raons que aconsellen la recuperació i preservació de la masia o casa rural:

- Arquitectòniques: Manteniment i millora de l'edificació existent.
- Històriques: Edat de l'edificació.
- Paissatgístiques: Millores d'integració i d'adequació a l'entorn més proper.

3. Usos.

- 3.1. Ús actual.
  - Edificació principal: Habitatge
  - Construccions annexes: ---

4. Arranjament o millora de les estructures d'accessibilitat i serveis, si escau:

Les actuacions de rehabilitació i ampliació especificaran el tipus de serveis de subministrament ( electricitat, aigua, telefonia,...), evacuació i accés rodad.

5. Observacions:

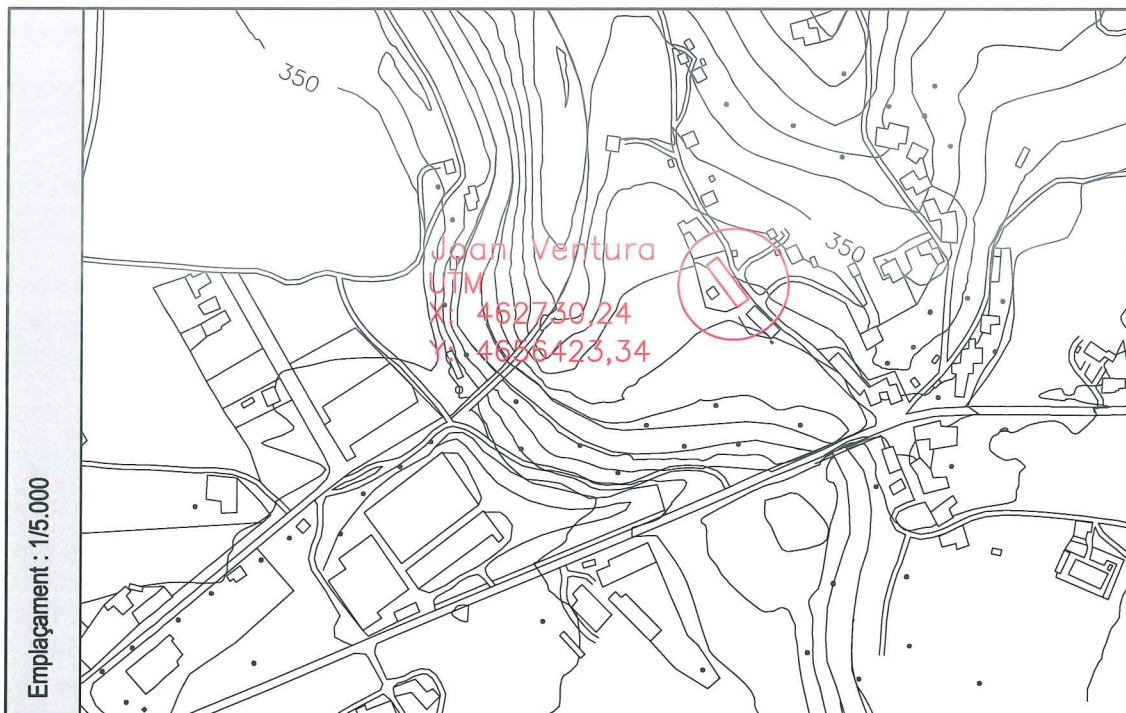
-Es podran realitzar les reformes necessàries per mantenir l'ús actual de l'edificació principal i dels annexes.



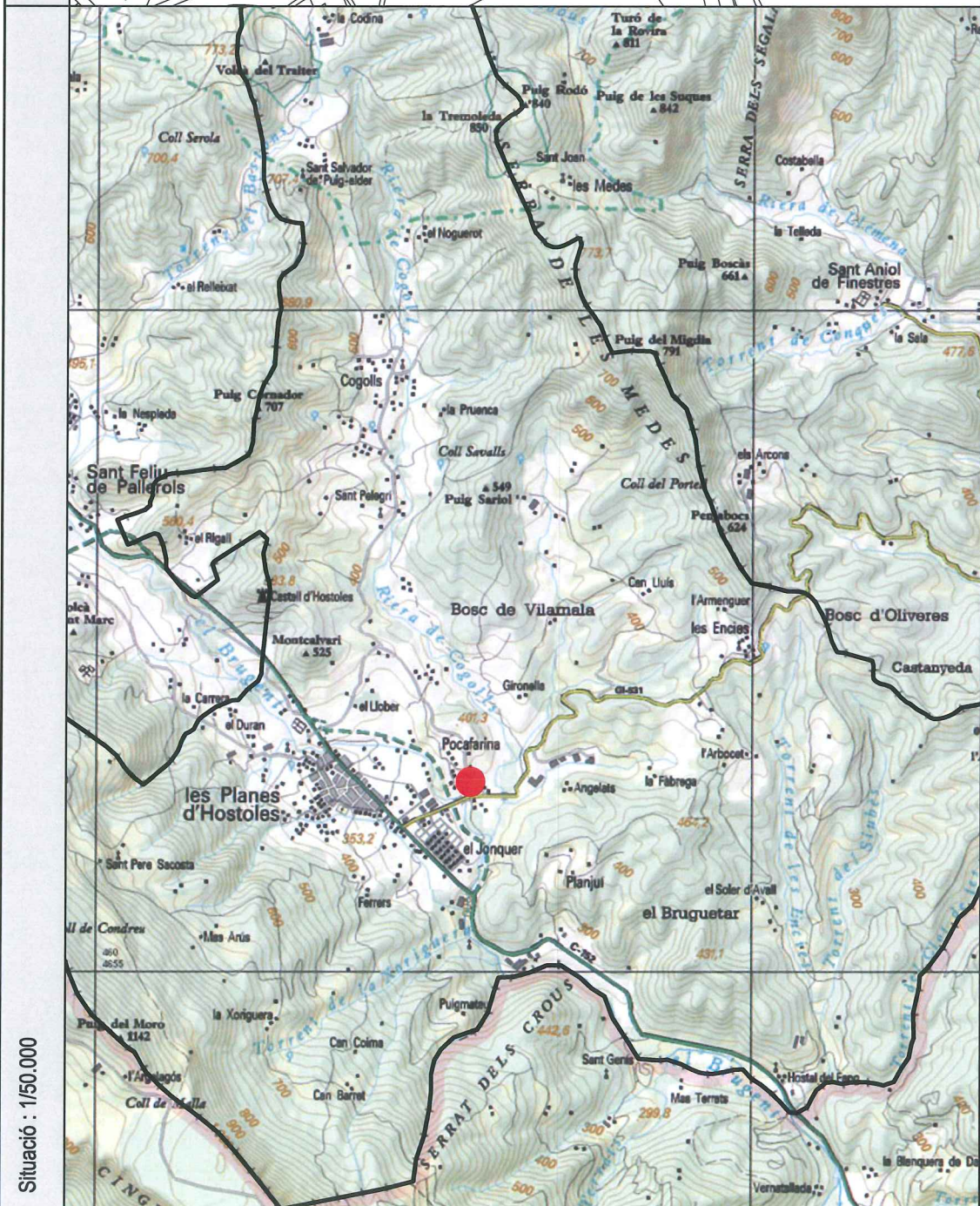
Generalitat de Catalunya  
Departament de Política Territorial  
i Obres Públiques  
Consell Comarcal de la Garrotxa

AJUNTAMENT DE LES PLANES

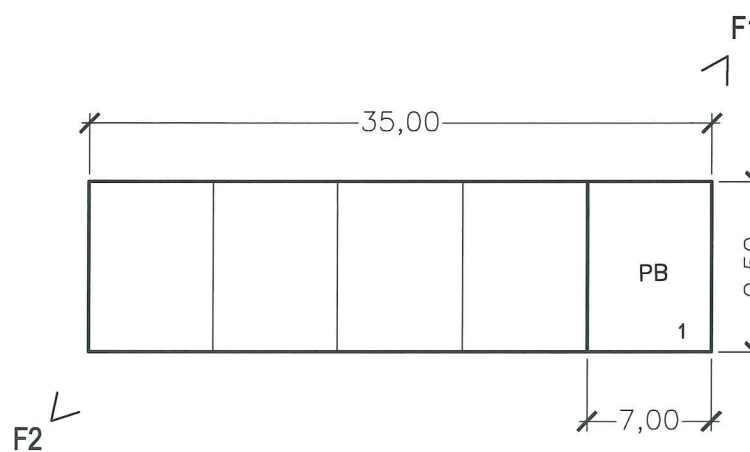




Fotografia 1



Fotografia 2



1. Edificació principal.

MUNICIPI: Les Planes	NUCLI: Pocafarina	<b>181</b>
CASA: Joan Ventura Castañer	Ref: 1937/06	

REFERÈNCIA CADASTRAL:  
001300500DG65E0001RI

882

- Descripció de la masia o casa rural:
  - Època de construcció: Any 1965
  - Estat de conservació de l'immoble: B<sub>0</sub>
  - Accessibilitat de la finca (des de la xarxa de camins):  
Accés des del camí del Veïnat de Pocafarina (GA-397) asfaltat-terros. Accés directe.
- Justificació de les raons que aconsellen la recuperació i preservació de la masia o casa rural:
  - Arquitectòniques: Manteniment i millora de l'edificació existent.
  - Històriques: Edat de l'edificació.
  - Paisatgístiques: Millores d'integració i d'adequació a l'entorn més proper.
- Usos.
  - Ús actual.
    - Edificació principal: Habitatge
    - Construccions annexes: ---
- Arranjament o millora de les estructures d'accessibilitat i serveis, si escau:
 

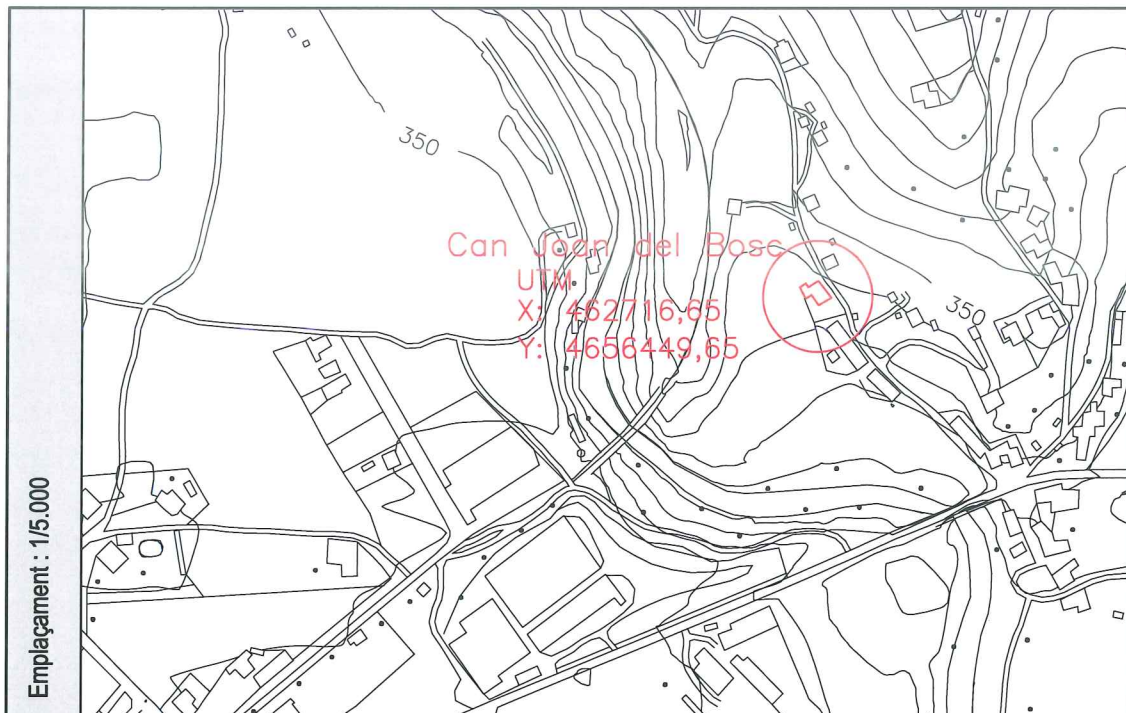
Les actuacions de rehabilitació i ampliació especificaran el tipus de serveis de subministrament ( electricitat, aigua, telefonia,...), evacuació i accés rodat.
- Observacions:
  - Es podran realitzar les reformes necessàries per mantenir l'ús actual de l'edificació principal i dels annexes.



Generalitat de Catalunya  
Departament de Política Territorial  
i Obres Públiques  
C. de l'Observatori, 106 - 08005 Barcelona

AJUNTAMENT DE PLANES

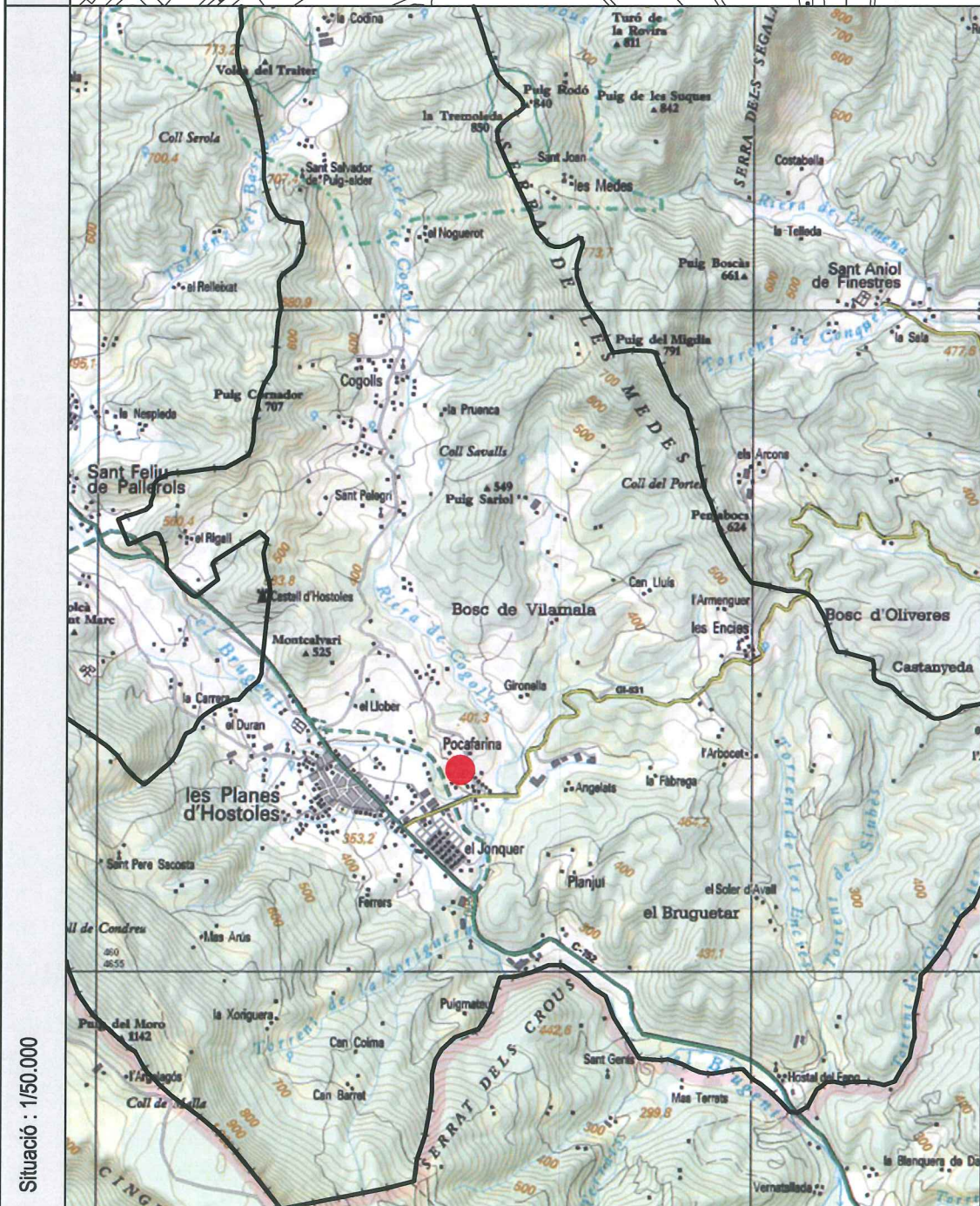




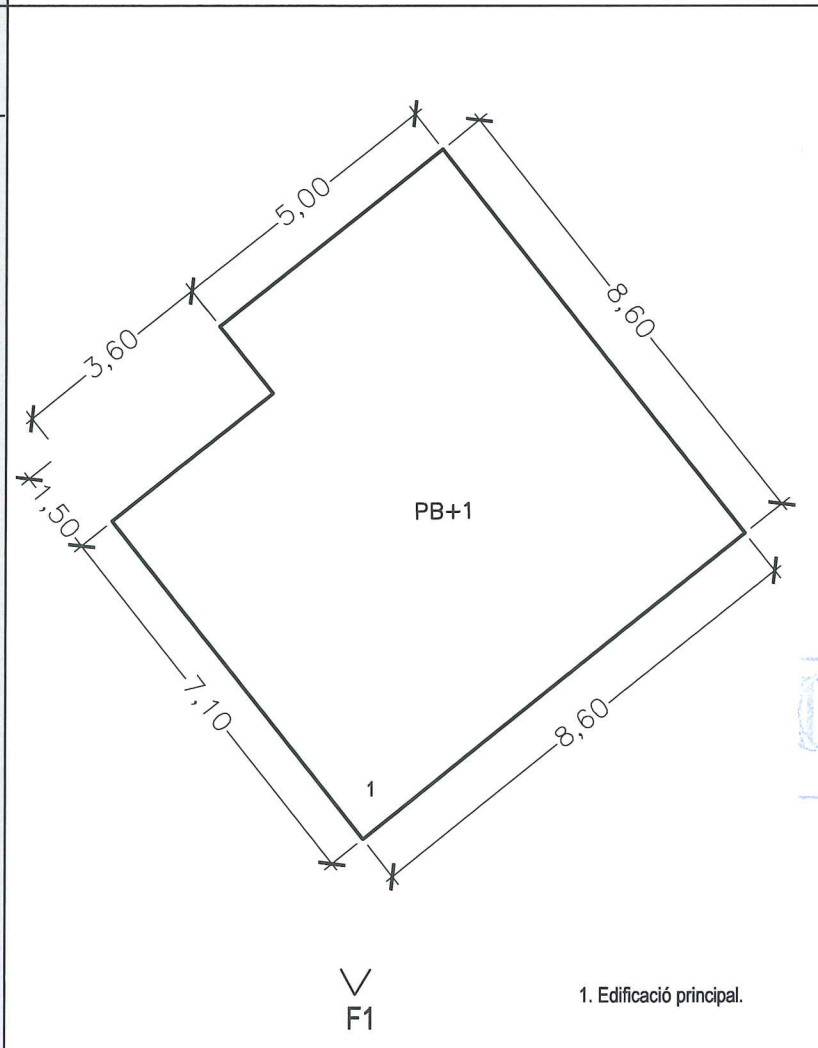
Fotografia 1



Fotografia 2



Croquis



MUNICIPI: Les Planes	NUCLI: Pocafarina	183
CASA: Can Joan del Bosc	Ref: 1937/06	

REFERÈNCIA CADASTRAL:  
001301100DG65E0001II

883

1. Descripció de la masia o casa rural:
  - 1.1. Època de construcció: Any 1964
  - 1.2. Estat de conservació de l'immoble: B<sub>0</sub>
  - 1.3. Accessibilitat de la finca (des de la xarxa de camins):  
Accés des del camí del Veïnat de Pocafarina (GA-397) asfaltat-terros. Accés directe.
2. Justificació de les raons que aconsellen la recuperació i preservació de la masia o casa rural:
  - Arquitectòniques: Manteniment i millora de l'edificació existent.
  - Històriques: Edat de l'edificació.
  - Paisatgístiques: Millores d'integració i d'adequació a l'entorn més proper.
3. Usos.
  - 3.1. Ús actual.
    - Edificació principal: Habitatge
    - Construccions annexes: ---
4. Arranjament o millora de les estructures d'accessibilitat i serveis, si escau:
 

Les actuacions de rehabilitació i ampliació especificaran el tipus de serveis de subministrament ( electricitat, aigua, telefonia,...), evacuació i accés rodat.
5. Observacions:
  - Es podran realitzar les reformes necessàries per mantenir l'ús actual de l'edificació principal i dels annexes.



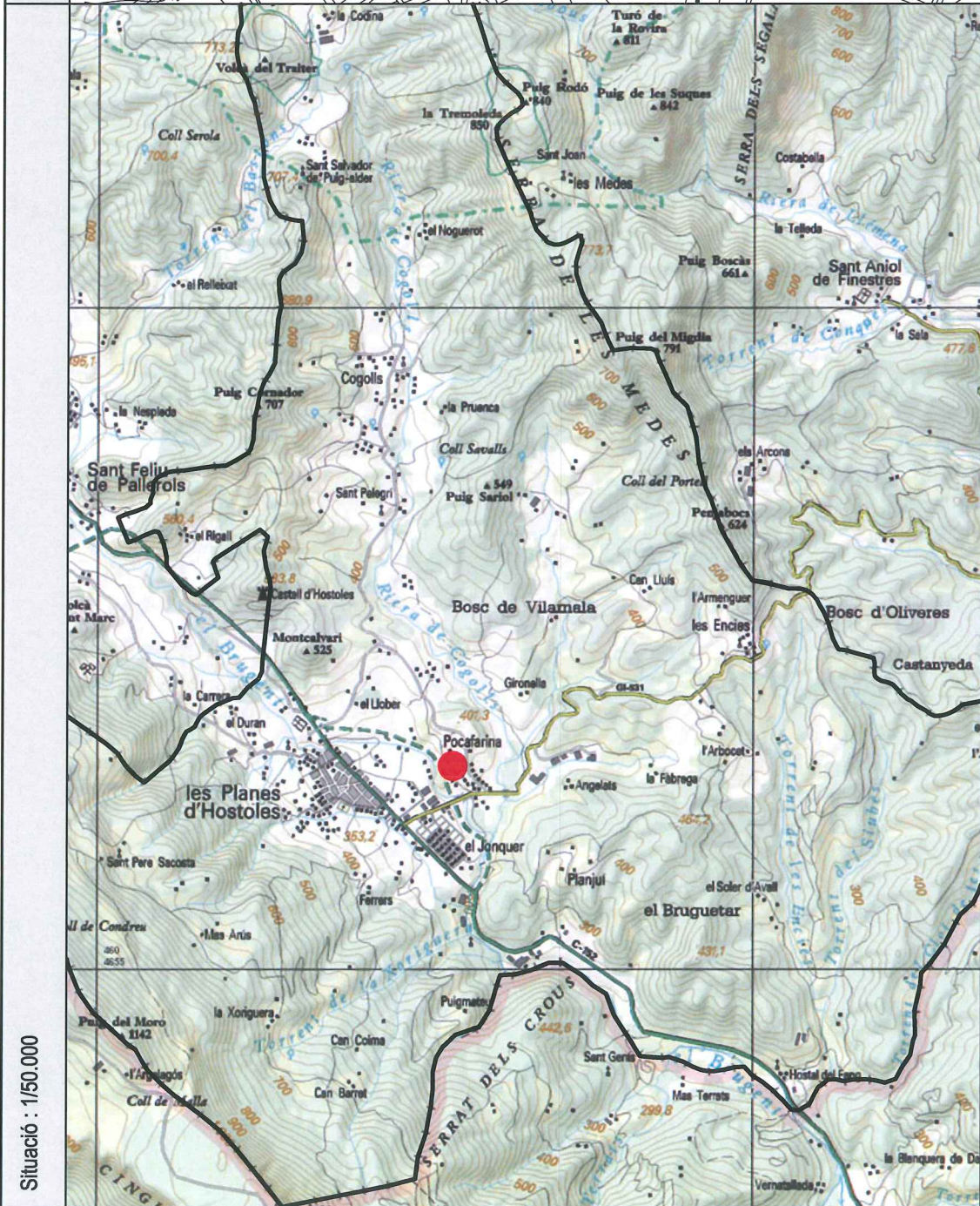
Generalitat de Catalunya  
Departament de Política Territorial  
i Obres Públiques  
Comissió d'Urbanisme de Girona

AJUNTAMENT DE LES PLANES

CONSELL COMARCAL DE LA GARROTXA



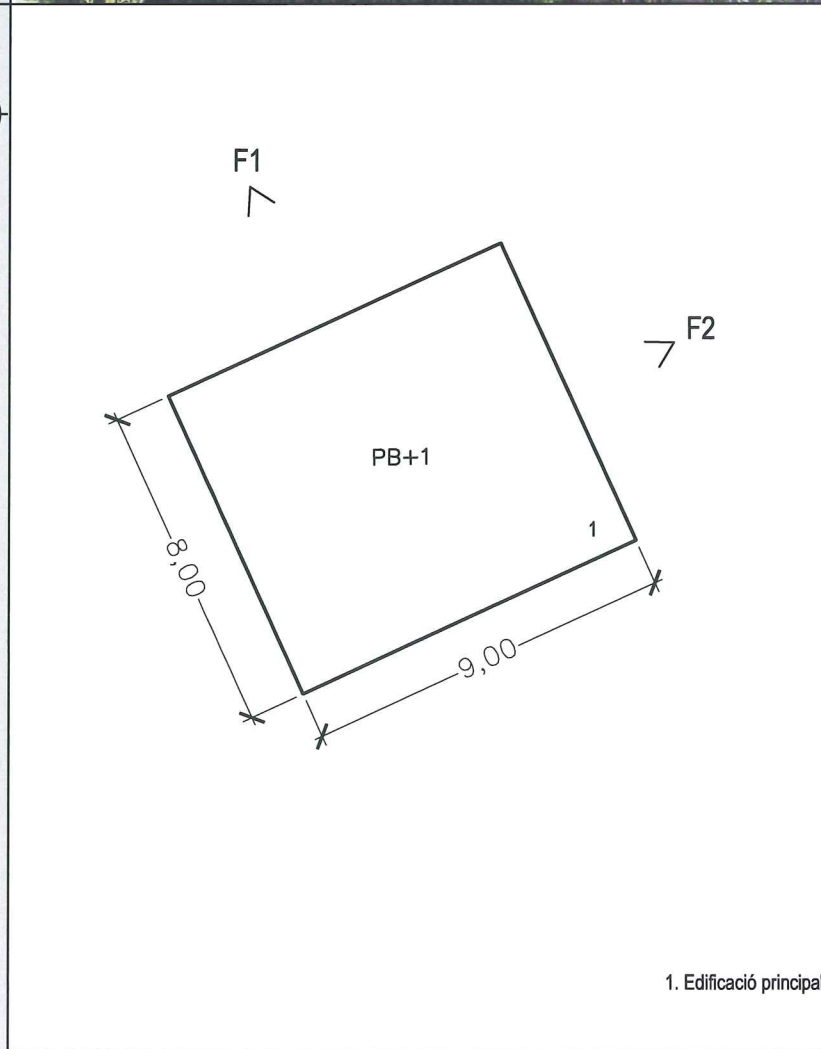
Fotografia 1



Fotografia 2



Croquis




MUNICIPI: Les Planes	NUCLI: Pocafarina	<b>184</b>
CASA: Can Patafi	Ref: 1937/06	

REFERÈNCIA CADASTRAL:  
001301000DG65E0001XI

884

1. Descripció de la masia o casa rural:
  - 1.1. Època de construcció: 1967
  - 1.2. Estat de conservació de l'immoble: B<sub>0</sub>
  - 1.3. Accessibilitat de la finca (des de la xarxa de camins):  
Accés des de la carretera de Les Planes d' Hostoles GI-531 trencall al veïnat de Pocafarina fins a la pròpia casa.
2. Justificació de les raons que aconsellen la recuperació i preservació de la masia o casa rural:
  - Arquitectòniques: Manteniment i millora de l'edificació existent.
  - Històriques: Edat de l'edificació.
  - Paisatgístiques: Milliores d'integració i d'adequació a l'entorn més proper.
3. Usos.
  - 3.1. Ús actual.
    - Edificació principal: Habitatge
    - Construccions annexes: ---
4. Arranjament o millora de les estructures d'accessibilitat i serveis, si escau:  
  
Les actuacions de rehabilitació i ampliació especificaran el tipus de serveis de subministrament ( electricitat, aigua, telefonia,...), evacuació i accés rodat.
5. Observacions:  
  
-Es podran realitzar les reformes necessàries per mantenir l'ús actual de l'edificació principal i dels annexes.

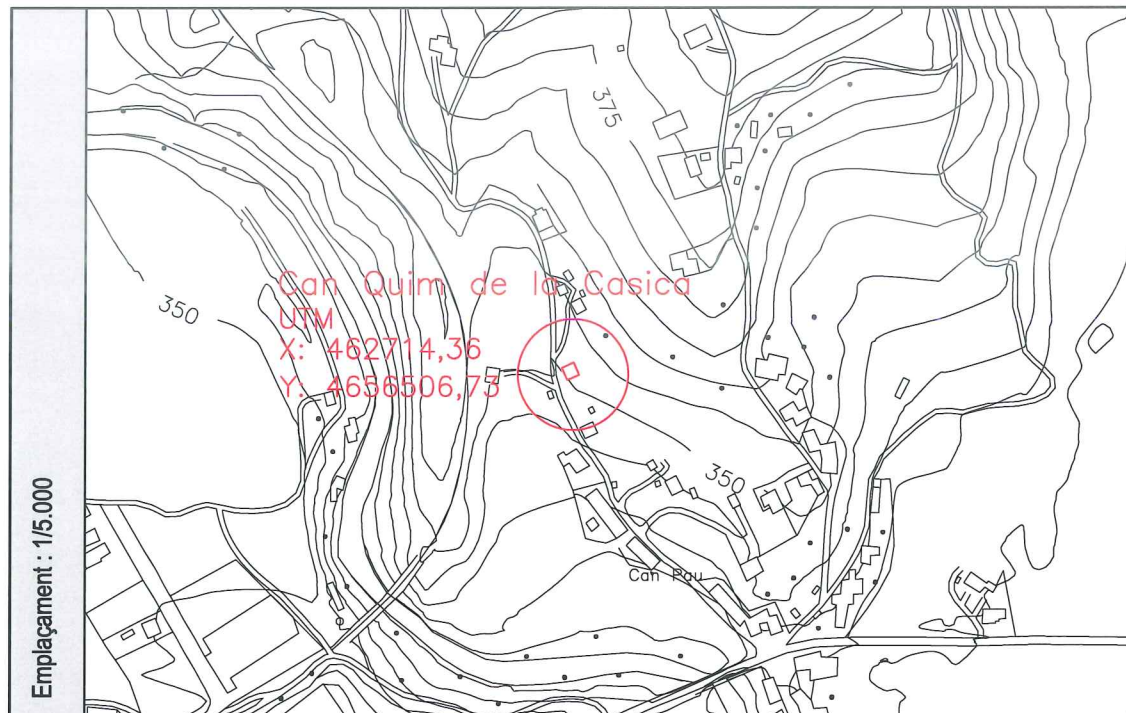


Generalitat de Catalunya  
Departament de Política Territorial  
i Obres Públiques  
Comissió d'Urbanisme de Girona

AJUNTAMENT DE LES PLANES



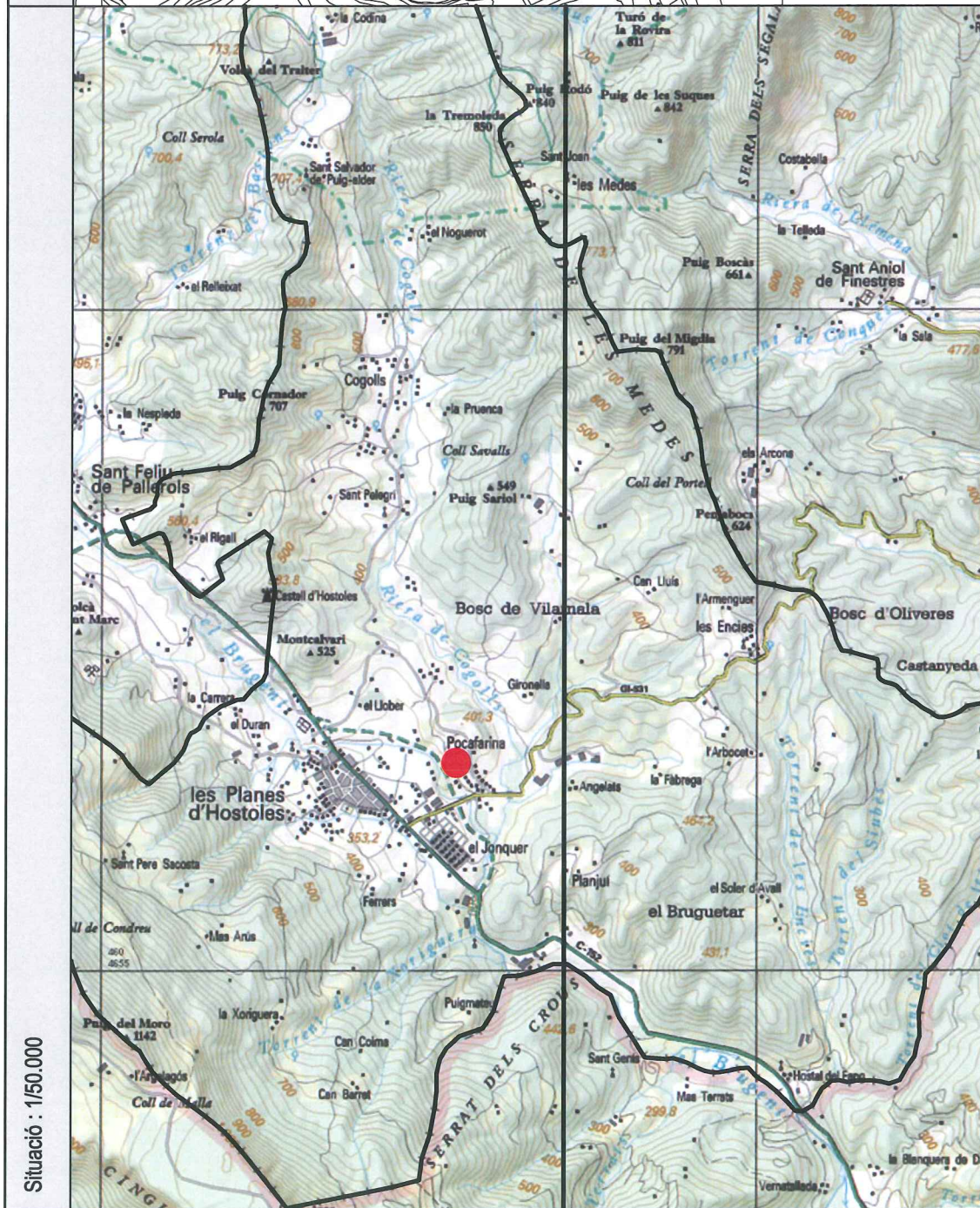
CONSELL COMARCAL DE LA GARROTXA



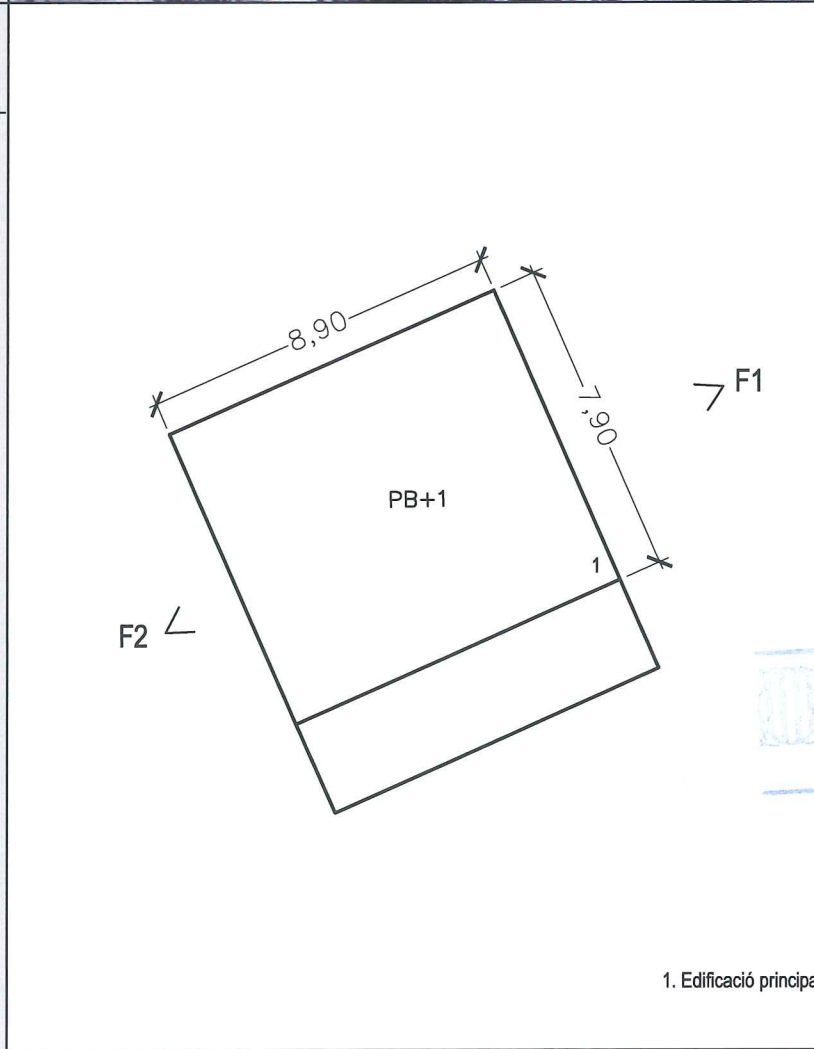
Fotografia 1



Fotografia 2



Croquis



1. Edificació principal.


MUNICIPI: Les Planes	NUCLI: Pocafarina	<b>185</b>
CASA: Can Quim de la Casica	Ref: 1937/06	

REFERÈNCIA CADASTRAL: 000801100DG65E0001ZI	885
-----------------------------------------------	-----

- Descripció de la masia o casa rural:
  - Època de construcció: Any 1954
  - Estat de conservació de l'immoble: Bo
  - Accessibilitat de la finca (des de la xarxa de camins):  
Accés des del camí del Veïnat de Pocafarina (GA-397) asfaltat-terros. Accés directe.
- Justificació de les raons que aconsellen la recuperació i preservació de la masia o casa rural:
  - Arquitectòniques: Manteniment i millora de l'edificació existent.
  - Històriques: Edat de l'edificació.
  - Paisatgístiques: Millores d'integració i d'adequació a l'entorn més proper.
- Usos.
  - Ús actual.
    - Edificació principal: Habitatge
    - Construccions annexes: ---
- Arranjament o millora de les estructures d'accessibilitat i serveis, si escau:
 

Les actuacions de rehabilitació i ampliació especificaran el tipus de serveis de subministrament ( electricitat, aigua, telefonia,...), evacuació i accés rodat.
- Observacions:
 

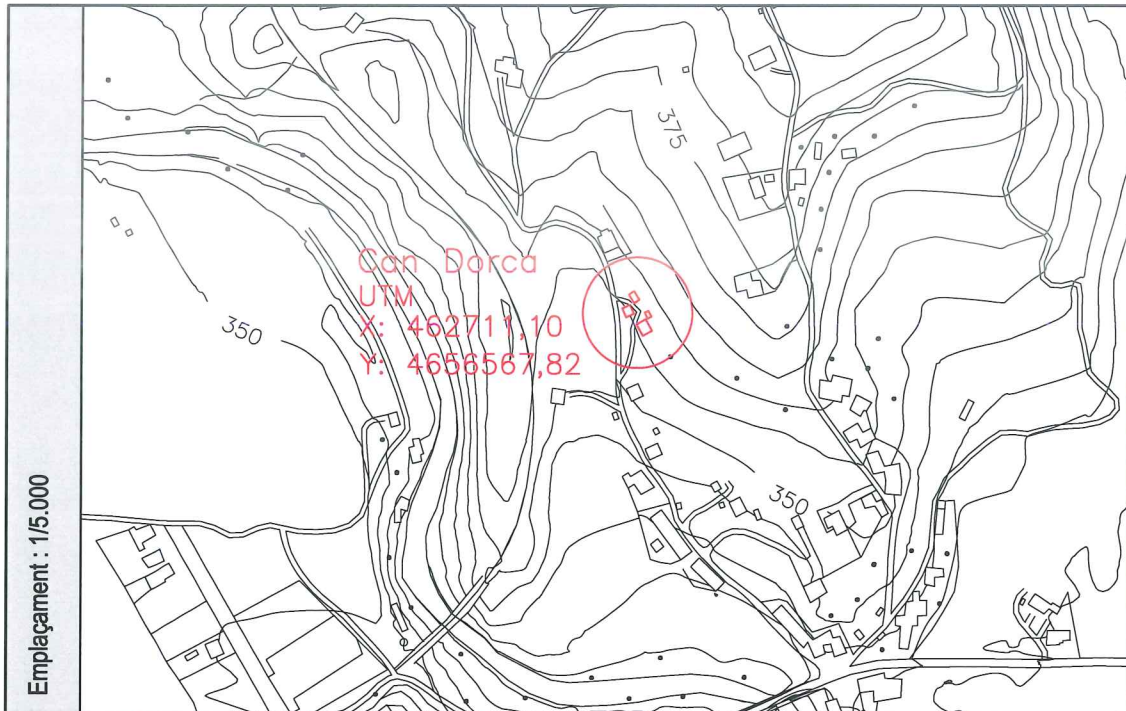
-Es podran realitzar les reformes necessàries per mantenir l'ús actual de l'edificació principal i dels annexes.



Generalitat de Catalunya  
Departament de Política Territorial  
i Obres Públiques  
Comissió d'Urbanisme de Girona

AJUNTAMENT DE LES PLANES

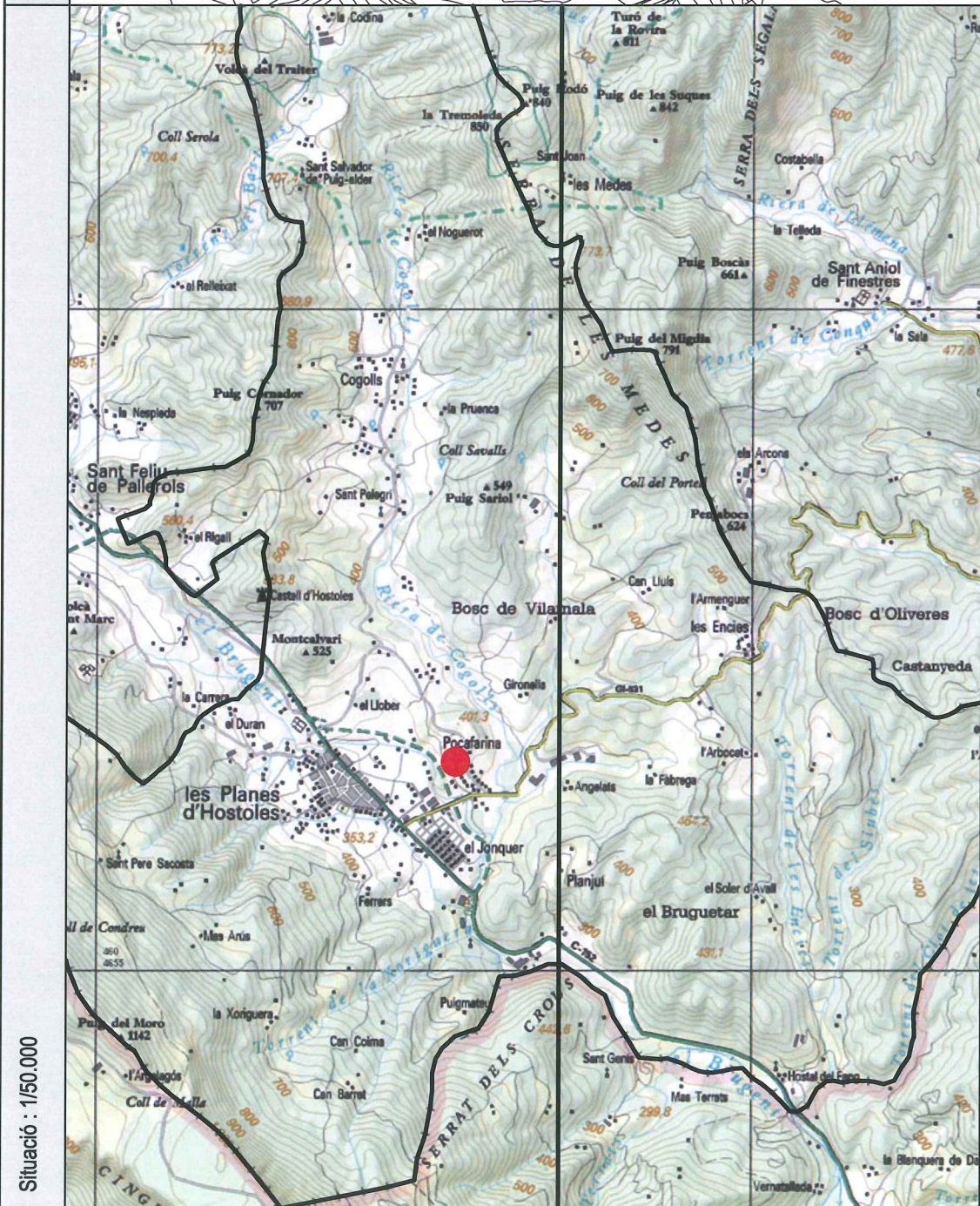




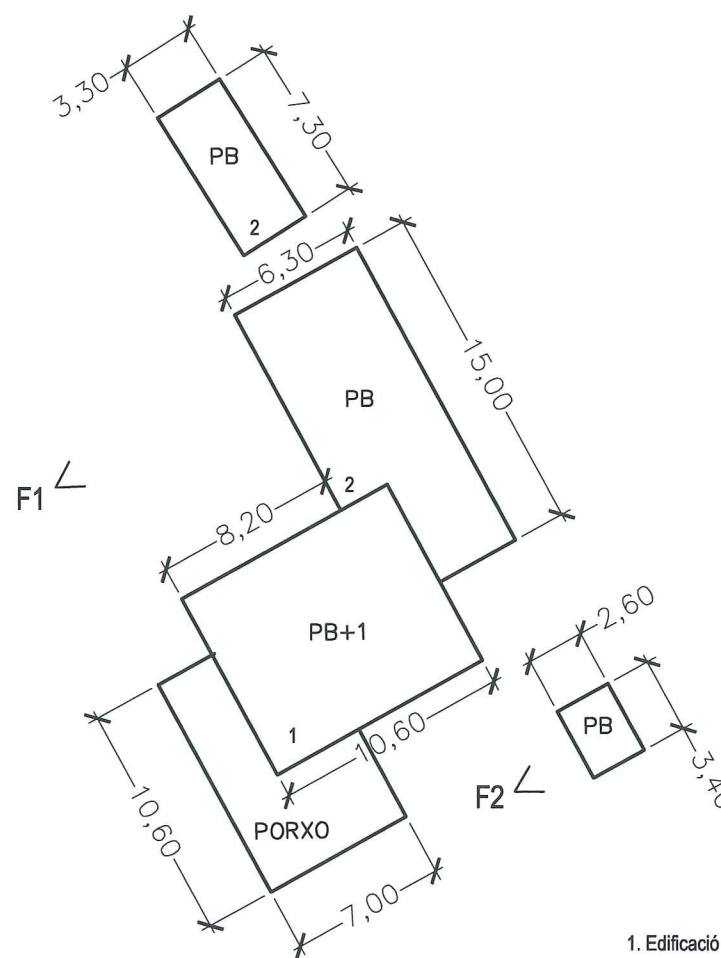
Fotografia 1



Fotografia 2



Croquis



1. Edificació principal.  
2. Cobert.


MUNICIPI: Les Planes	NUCLI: Pocafarina	186
CASA: Can Dorca	Ref: 1937/06	

REFERÈNCIA CADASTRAL:  
000800900DG65E0001UI

886

1. Descripció de la masia o casa rural:
  - 1.1. Època de construcció: Any 1940
  - 1.2. Estat de conservació de l'immoble: Molt bo
  - 1.3. Accessibilitat de la finca (des de la xarxa de camins):  
Accés des del camí del Veïnat de Pocafarina (GA-397) asfaltat-terros. Accés directe.
2. Justificació de les raons que aconsellin la recuperació i preservació de la masia o casa rural:
  - Arquitectòniques: Manteniment i millora de l'edificació existent.
  - Històriques: Edat de l'edificació.
  - Paissatgístiques: Millores d'integració i d'adequació a l'entorn més proper.
3. Usos.
  - 3.1. Ús actual.
    - Edificació principal: Habitatge
    - Construccions annexes: Garatge i barbacoa
4. Arranjament o millora de les estructures d'accessibilitat i serveis, si escau:
 

Les actuacions de rehabilitació i ampliació especificaran el tipus de serveis de subministrament ( electricitat, aigua, telefonia,...), evacuació i accés rodat.
5. Observacions:
  - Es podran realitzar les reformes necessàries per mantenir l'ús actual de l'edificació principal i dels annexes.

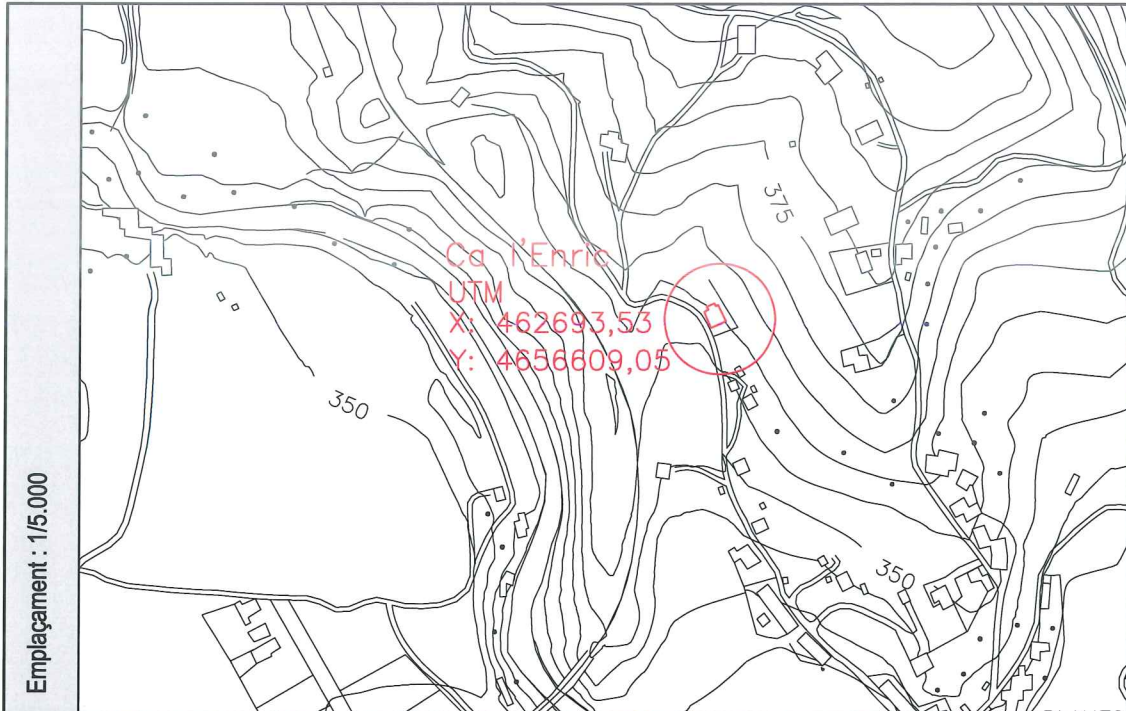


Generalitat de Catalunya  
Departament de Política Territorial  
i Obres Públiques  
Comissió d'Urbanisme de Girona

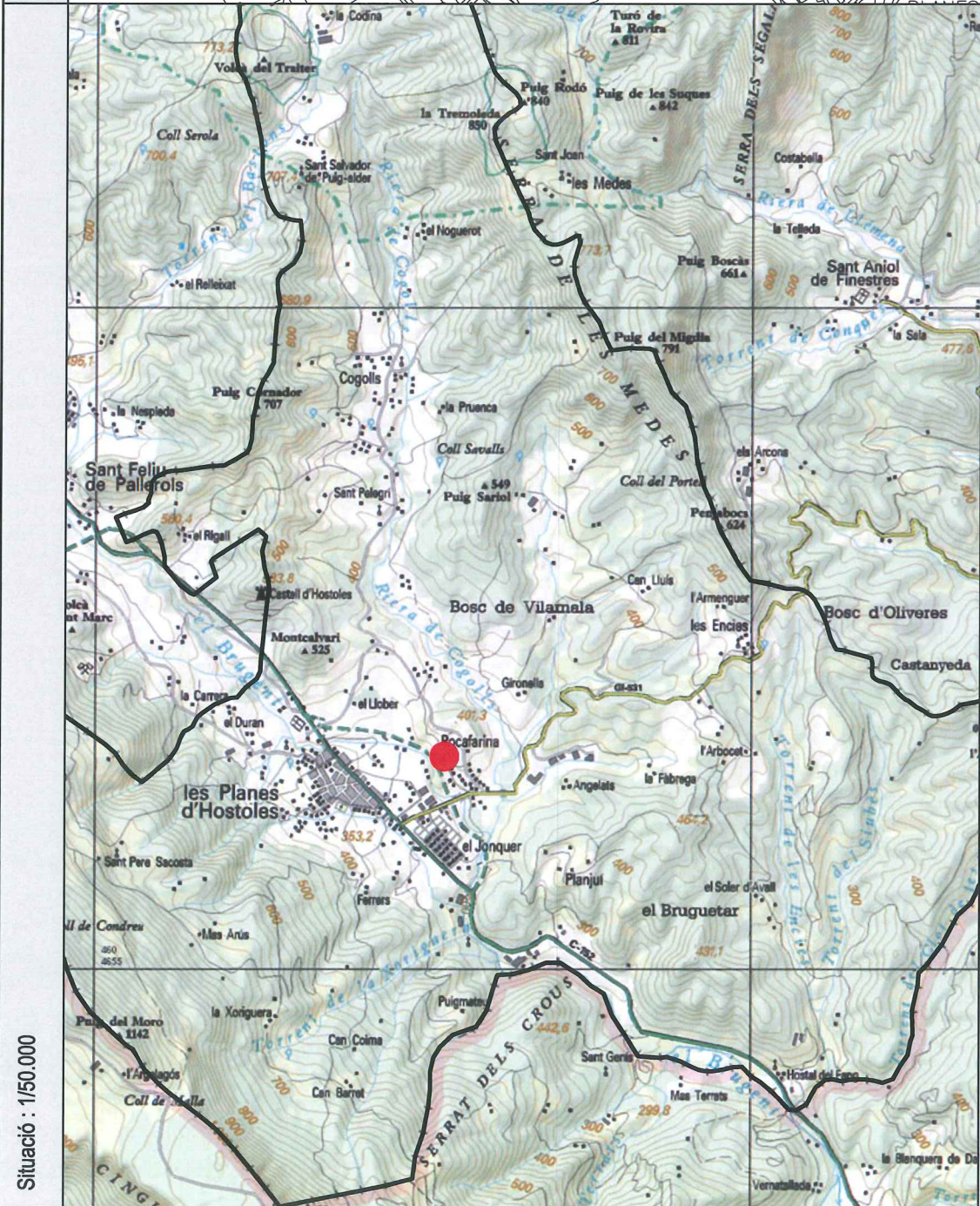
AJUNTAMENT DE LES PLANES



CONSELL COMARCAL DE LA GARROTXA



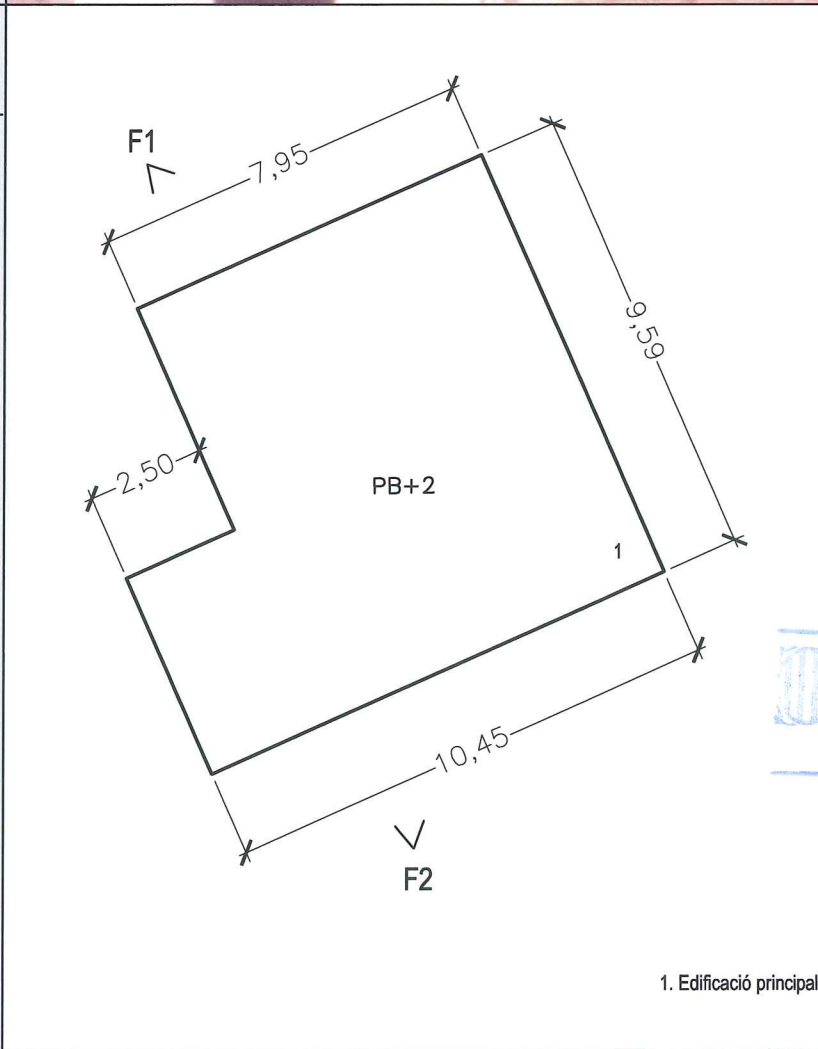
Fotografia 1



Fotografia 2



Croquis



1. Edificació principal.

MUNICIPI: Les Planes	NUCLI: Pocafarina	<b>187</b>
CASA: Ca L'Enric	Ref: 1937/06	

REFERÈNCIA CADASTRAL:  
000800500DG65E0001JI

887

1. Descripció de la masia o casa rural:

- 1.1. Època de construcció: Any 1985
- 1.2. Estat de conservació de l'immoble: B0
- 1.3. Accessibilitat de la finca (des de la xarxa de camins):  
Accés des del camí del Veïnat de Pocafarina (GA-397) asfaltat-terros. Accés directe.

2. Justificació de les raons que aconsellen la recuperació i preservació de la masia o casa rural:

- Arquitectòniques: Manteniment i millora de l'edificació existent.
- Històriques: Edat de l'edificació.
- Paisatgístiques: Millores d'integració i d'adequació a l'entorn més proper.

3. Usos.


- 3.1. Ús actual.
  - Edificació principal: Habitatge
  - Construccions annexes: ---

4. Arranjament o millora de les estructures d'accessibilitat i serveis, si escau:

Les actuacions de rehabilitació i ampliació especificaran el tipus de serveis de subministrament ( electricitat, aigua, telefonia,...), evacuació i accés rodat.

5. Observacions:

-Es podran realitzar les reformes necessàries per mantenir l'ús actual de l'edificació principal i dels annexes.

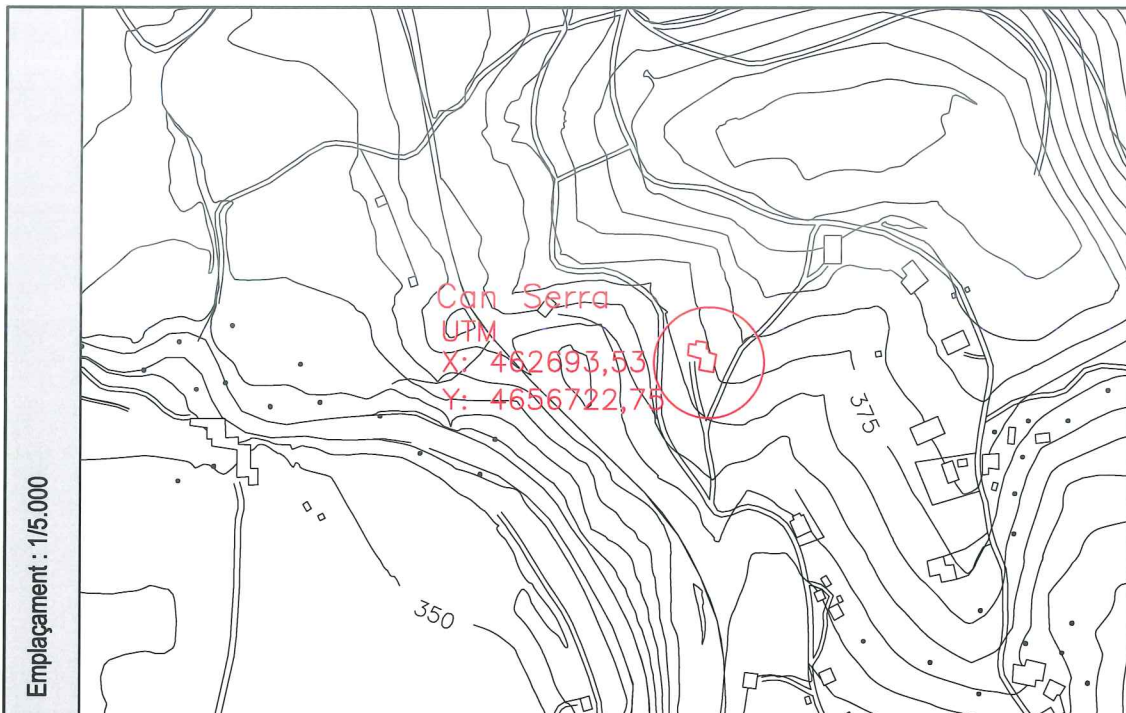


Generalitat de Catalunya  
Departament de Política Territorial  
i Obres Públiques  
Comissió d'Urbanisme de Girona

AJUNTAMENT DE LES PLANES



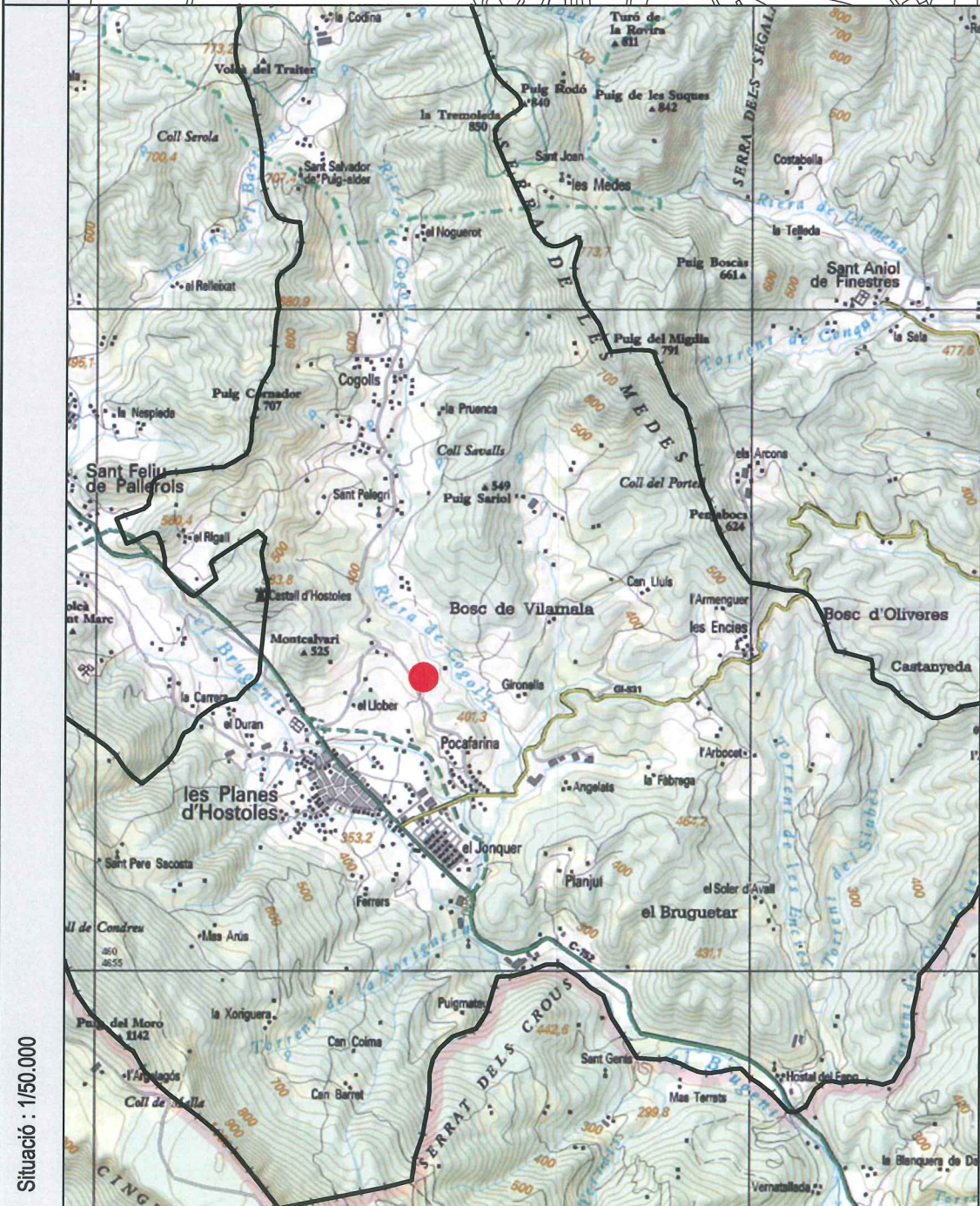
CONSELL COMARCAL DE LA GARROTXA



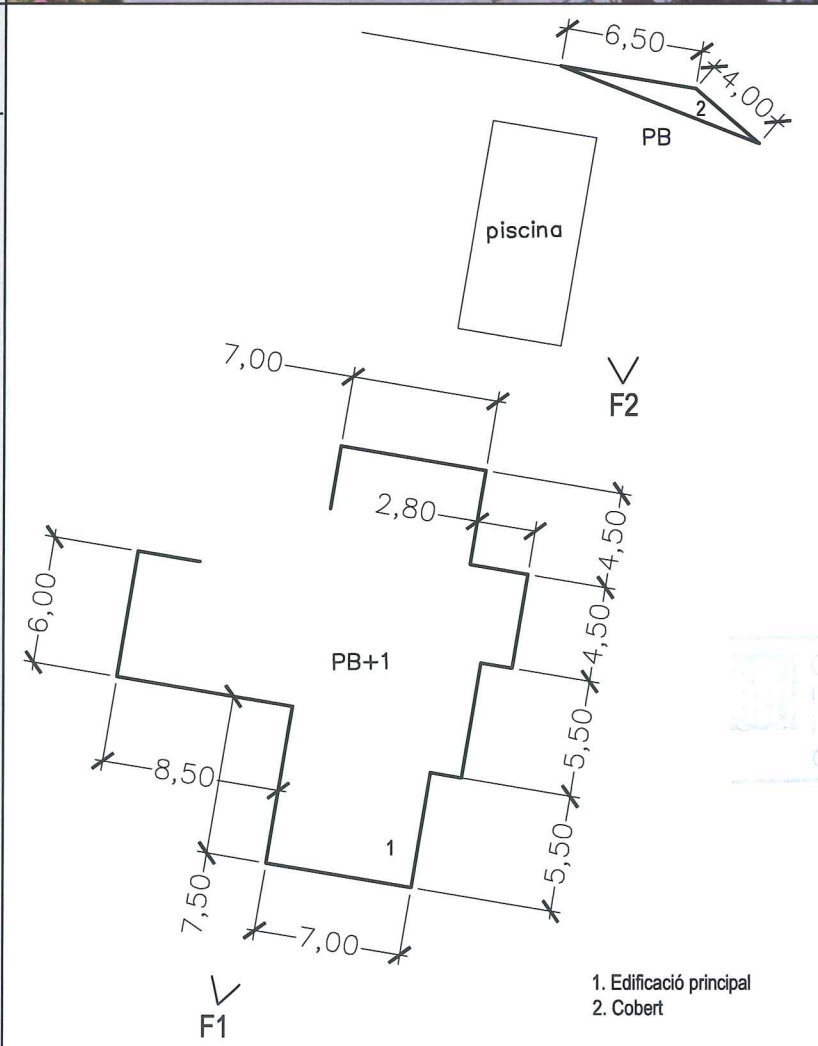
Fotografia 1



Fotografia 2



Croquis



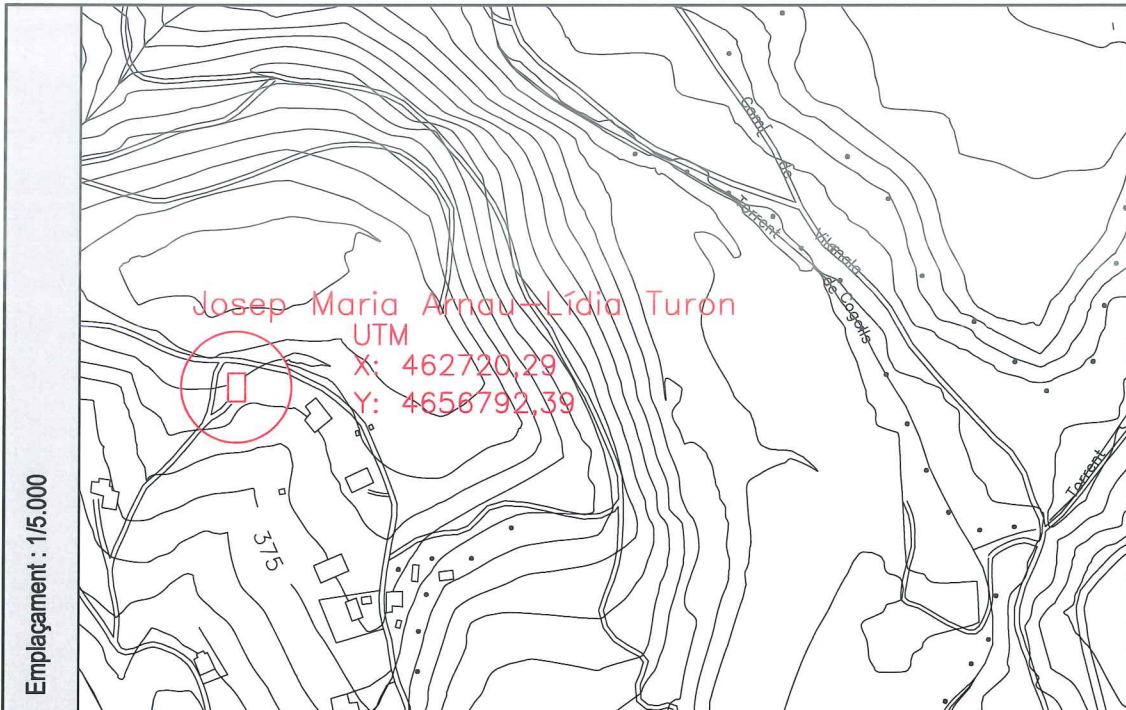
MUNICIPI: Les Planes	NUCLI: Pocafarina	<b>188</b>
CASA: Can Serra	Ref: 1937/06	

REFERÈNCIA CADASTRAL:  
000800200DG65E0001FDI

888

- Descripció de la masia o casa rural:
  - Època de construcció: ---
  - Estat de conservació de l'immoble: Molt bo
  - Accessibilitat de la finca (des de la xarxa de camins):  
Accés des de la Carretera de Les Planes d' Hostoles GI-531 trencall al veïnat de Pocafarina fins a la pròpia casa.
- Justificació de les raons que aconsellen la recuperació i preservació de la masia o casa rural:
  - Arquitectòniques: Manteniment i millora de l'edificació existent.
  - Històriques: Edat de l'edificació.
  - Paisatgístiques: Millores d'integració i d'adequació a l'entorn més proper.
- Usos.
  - Ús actual.
    - Edificació principal: Habitatge
    - Construccions annexes: Barbacoa
- Arranjament o millora de les estructures d'accessibilitat i serveis, si escau:  
Les actuacions de rehabilitació i ampliació especificaran el tipus de serveis de subministrament ( electricitat, aigua, telefonia,...), evaquació i accés rodat.
- Observacions:  
-Es podran realitzar les reformes necessàries per mantenir l'ús actual de l'edificació principal i dels annexes.

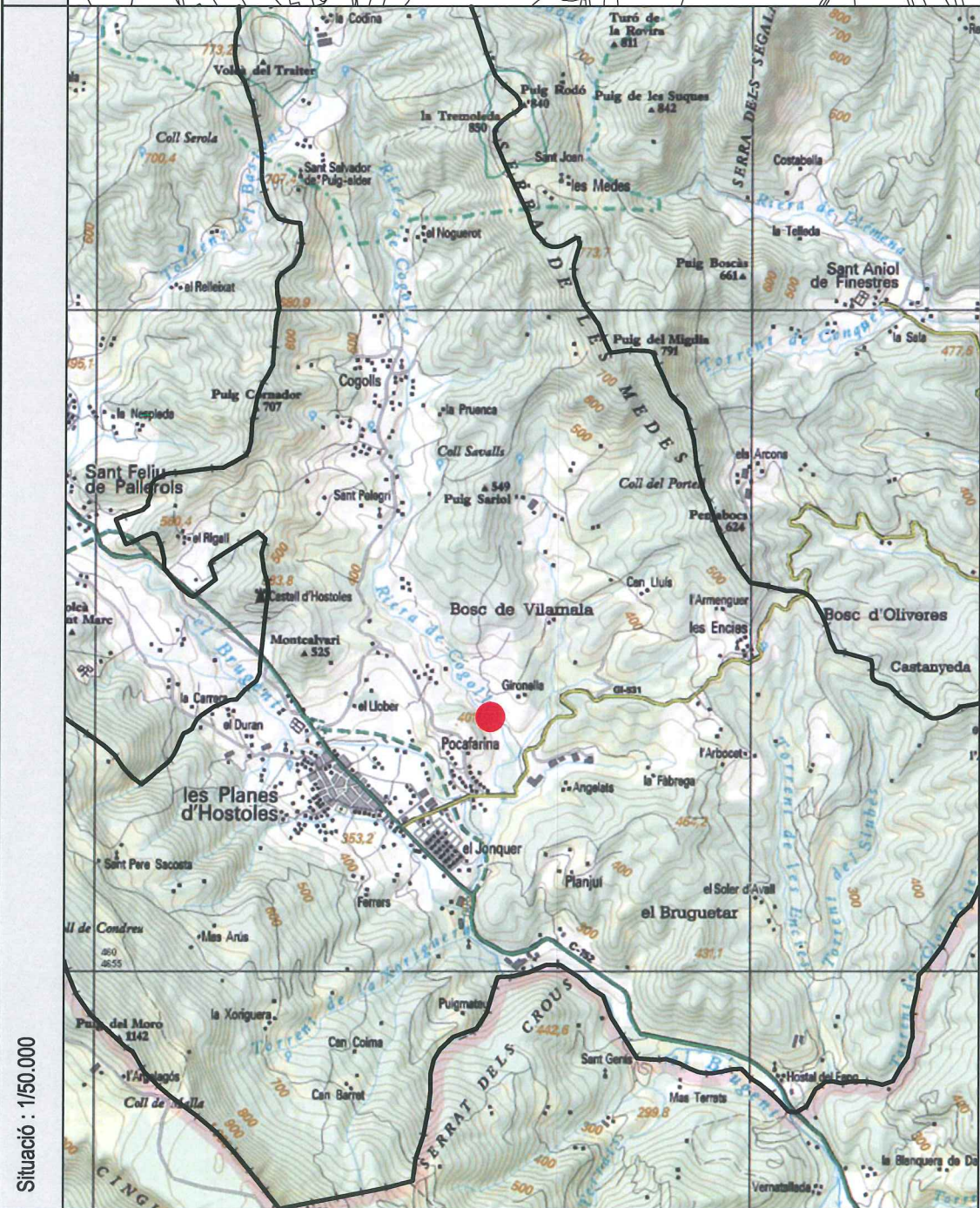




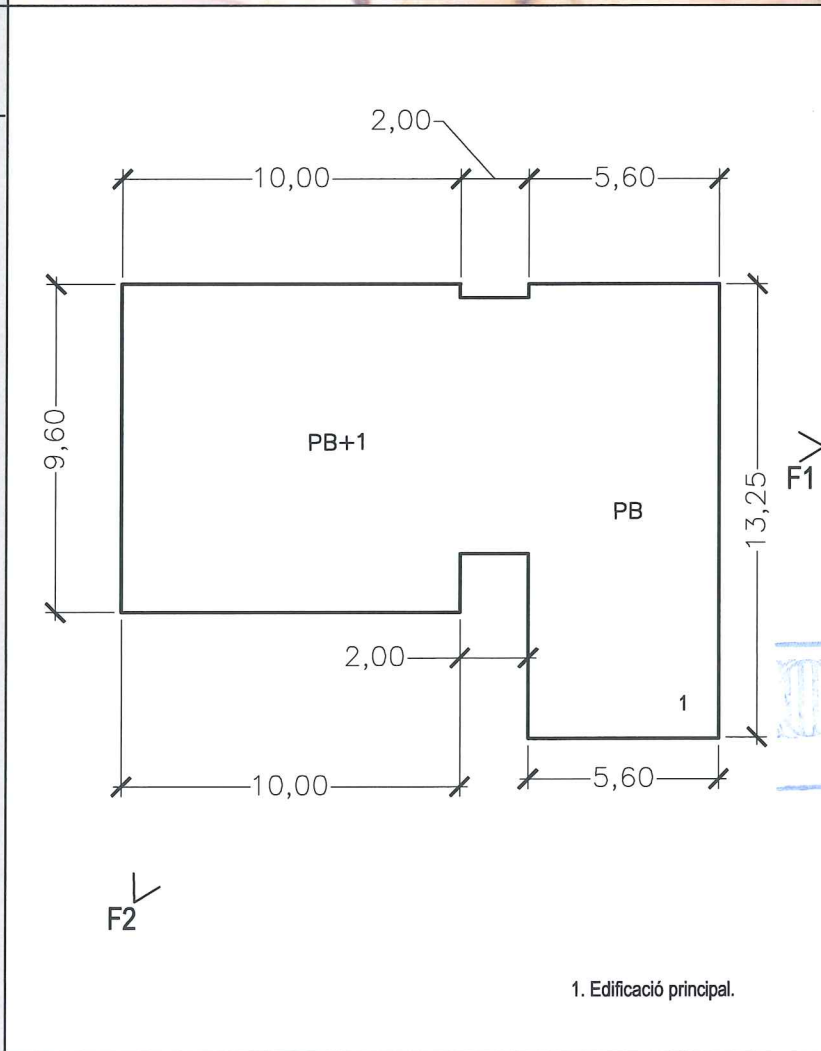
Fotografia 1



Fotografia 2



Croquis



MUNICIPI: Les Planes	NUCLI: Pocafarina	<b>189</b>
CASA: Josep Maria Arnau-Lidia Turon	Ref: 1937/06	

REFERÈNCIA CADASTRAL:  
000801300DG65E0001HI

889

- Descripció de la masia o casa rural:
  - Època de construcció: Any 1994
  - Estat de conservació de l'immoble: Molt bo
  - Accessibilitat de la finca (des de la xarxa de camins):  
Accés des del camí del Veinat de Pocafarina (GA-397) asfaltat-terros. Accés directe.
- Justificació de les raons que aconsellen la recuperació i preservació de la masia o casa rural:
  - Arquitectòniques: Manteniment i millora de l'edificació existent.
  - Històriques: Edat de l'edificació.
  - Paisatgístiques: Millores d'integració i d'adequació a l'entorn més proper.
- Usos.
  - Ús actual.
    - Edificació principal: Habitatge
    - Construccions annexes: ---
- Arranjament o millora de les estructures d'accessibilitat i serveis, si escau:
 

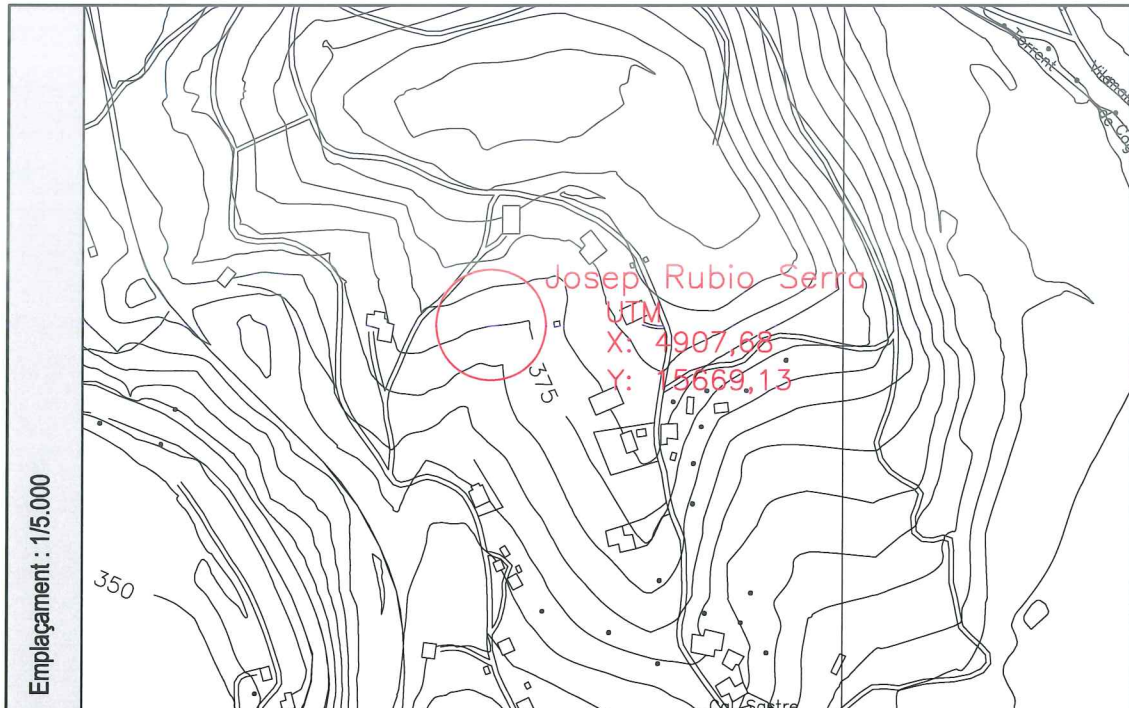
Les actuacions de rehabilitació i ampliació especificaran el tipus de serveis de subministrament ( electricitat, aigua, telefonia,...), evacuació i accés rodat.
- Observacions:
  - Es podran realitzar les reformes necessàries per mantenir l'ús actual de l'edificació principal i dels annexes.



Generalitat de Catalunya  
Departament de Política Territorial  
i Obres Públiques  
Consell d'Urbanisme de Girona

**AJUNTAMENT DE LES PLANES**

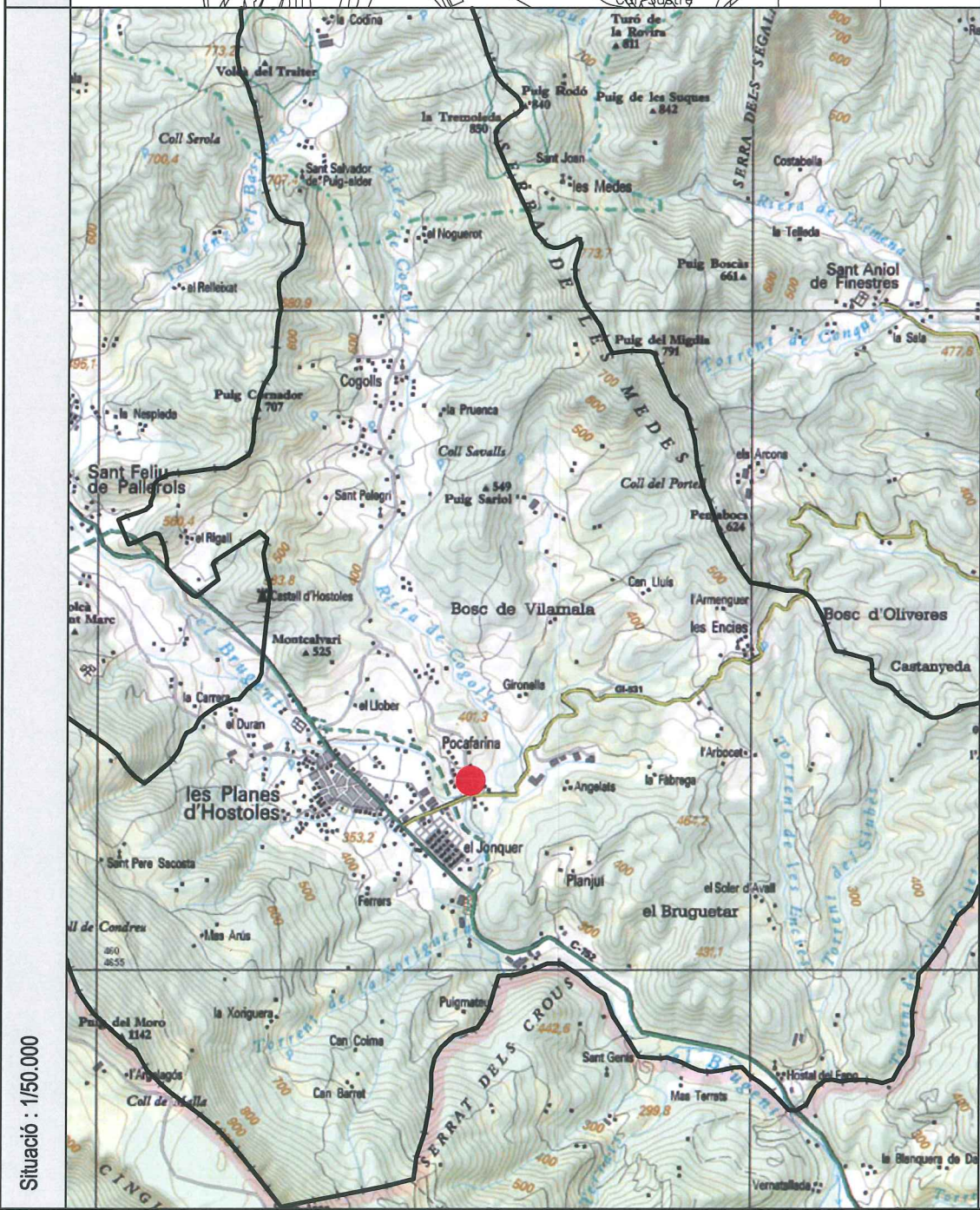




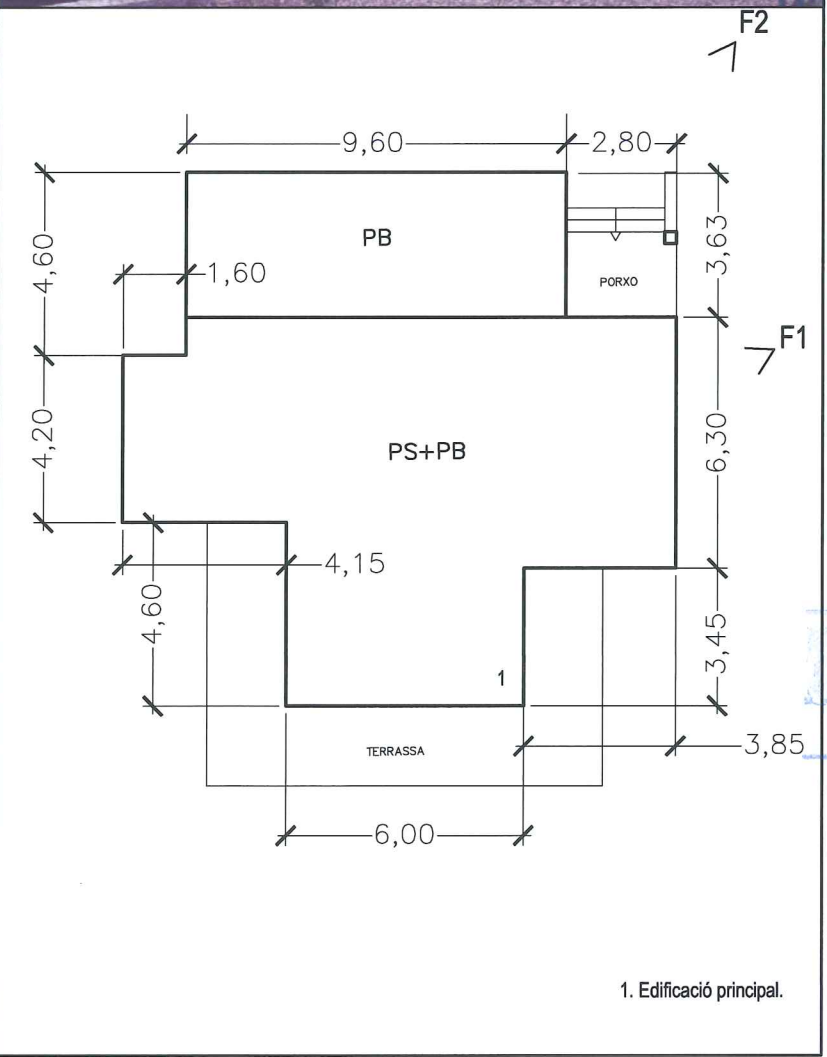
Fotografia 1



Fotografia 2



Croquis




MUNICIPI: Les Planes	NUCLI: Puigsestorres	190
CASA: Josep Rubio Serra	Ref: 1937/06	

REFERÈNCIA CADASTRAL:  
-----  
----- 890

- Descripció de la masia o casa rural:
  - Època de construcció: Any 1993
  - Estat de conservació de l'immoble: Molt bo
  - Accessibilitat de la finca (des de la xarxa de camins):  
Accés des del camí del Veïnat de Pocafarina (GA-397) asfaltat-torrós. Accés directe.
- Justificació de les raons que aconsellen la recuperació i preservació de la masia o casa rural:
  - Arquitectòniques: Manteniment i millora de l'edificació existent.
  - Històriques: Edat de l'edificació.
  - Paissatgístiques: Millores d'integració i d'adequació a l'entorn més proper.
- Usos.
  - Ús actual.
    - Edificació principal: Habitatge
    - Construccions annexes: ---
- Arranjament o millora de les estructures d'accessibilitat i serveis, si escau:
 

Les actuacions de rehabilitació i ampliació especificaran el tipus de serveis de subministrament ( electricitat, aigua, telefonia,...), evacuació i accés rodad.
- Observacions:
  - Es podran realitzar les reformes necessàries per mantenir l'ús actual de l'edificació principal i dels annexes.

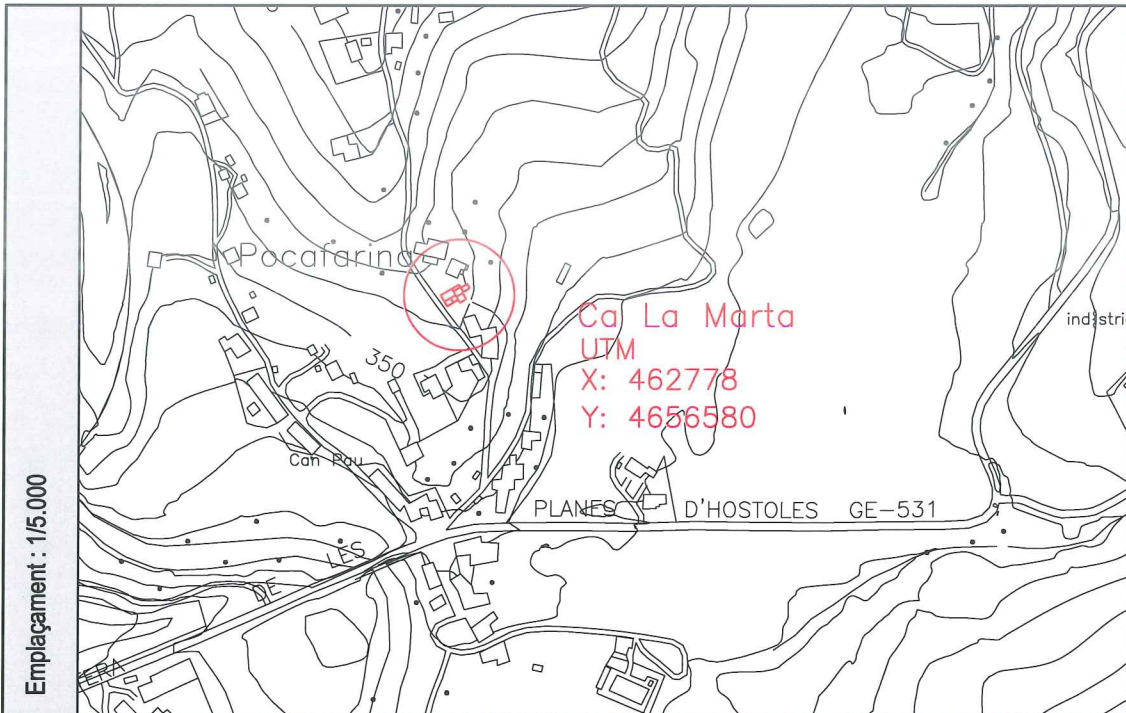


Generalitat de Catalunya  
Departament de Política Territorial  
i Obres Públiques  
Comissió d'Urbanisme de Girona

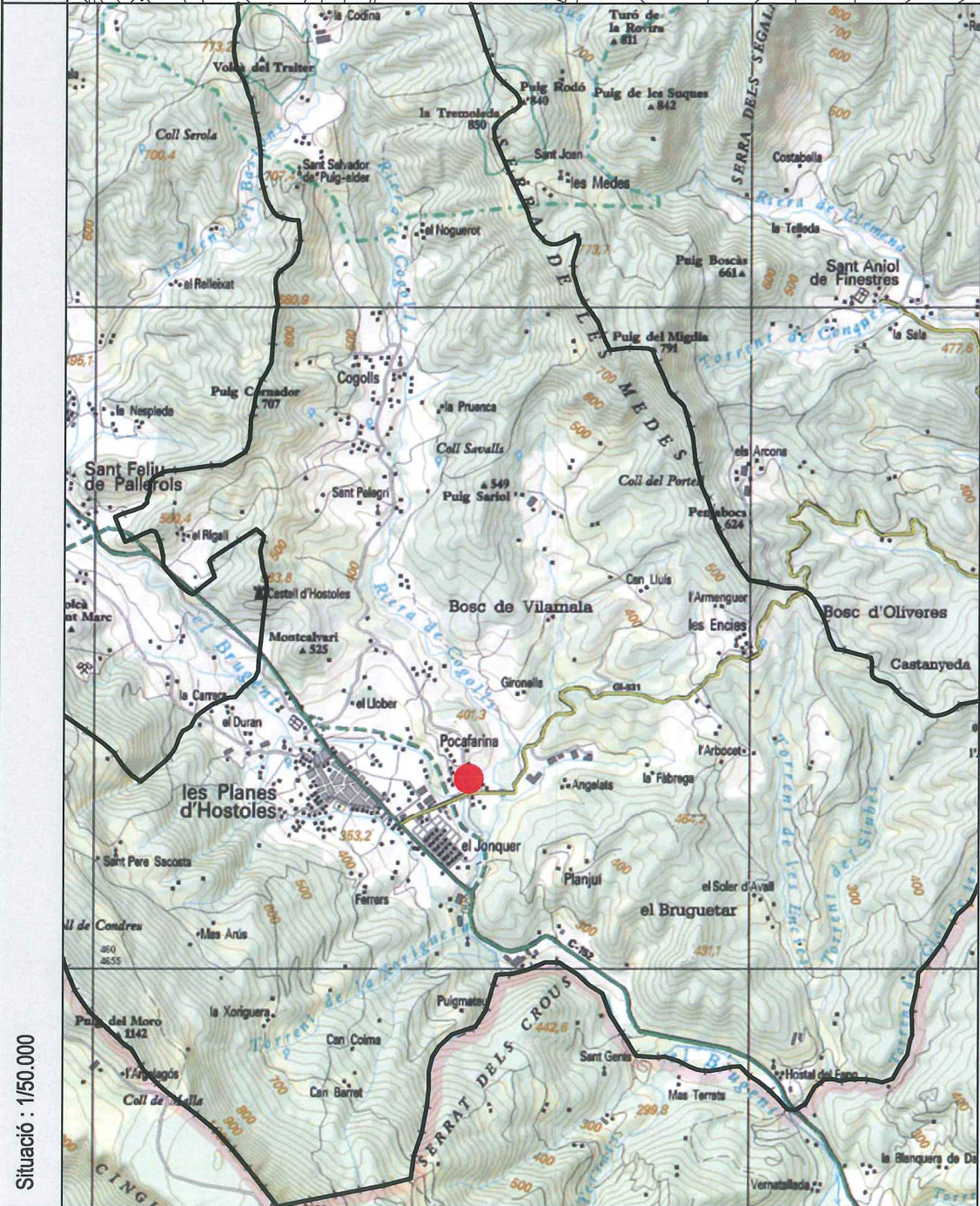
AJUNTAMENT DE LES PLANES



CONSELL COMARCAL DE LA GARROTXA



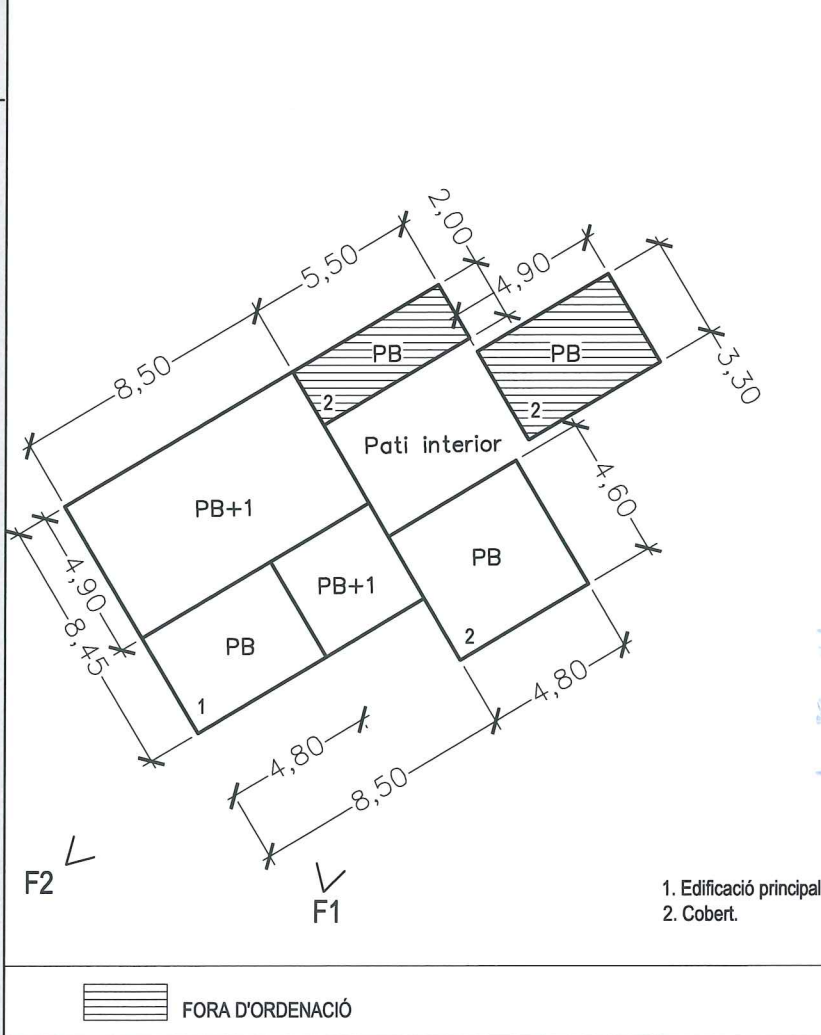
Fotografia 1



Fotografia 2



Croquis



MUNICIPI: Les Planes	NUCLI: Pocafarina	191
CASA: Ca la Marta	Ref: 1937/06	

REFERÈNCIA CADASTRAL:  
001301300DG65E0001E1

891

**1. Descripció de la masia o casa rural:**

- 1.1. Època de construcció: Any 1976
- 1.2. Estat de conservació de l'immoble: Regular
- 1.3. Accessibilitat de la finca (des de la xarxa de camins):  
Accés des del camí ral de Puigsestorres (GA-396), asfaltat-terros, accés directe.

**2. Justificació de les raons que aconsellen la recuperació i preservació de la masia o casa rural:**

- Arquitectòniques: Millores d'adequació a l'ús.
- Històriques: Edat de l'edificació.
- Paisatgístiques: Millores d'integració i d'adequació a l'entorn més proper.

**3. Usos.**

- 3.1. Ús actual.
  - Edificació principal: Habitatge
  - Construccions annexes: Garatge-galliner

**4. Arranjament o millora de les estructures d'accessibilitat i serveis, si escau:**

Les actuacions de rehabilitació i ampliació especificaran el tipus de serveis de subministrament ( electricitat, aigua, telefonia,...), evacuació i accés rodat.

**5. Observacions:**

-Es podran realitzar les reformes necessàries per mantenir l'ús actual de l'edificació principal i dels annexes.

Les edificacions considerades com a fora d'ordenació caldrà enderrocar-les i/o millorar-les previ o simultàneament a la corresponent llicència d'obres.

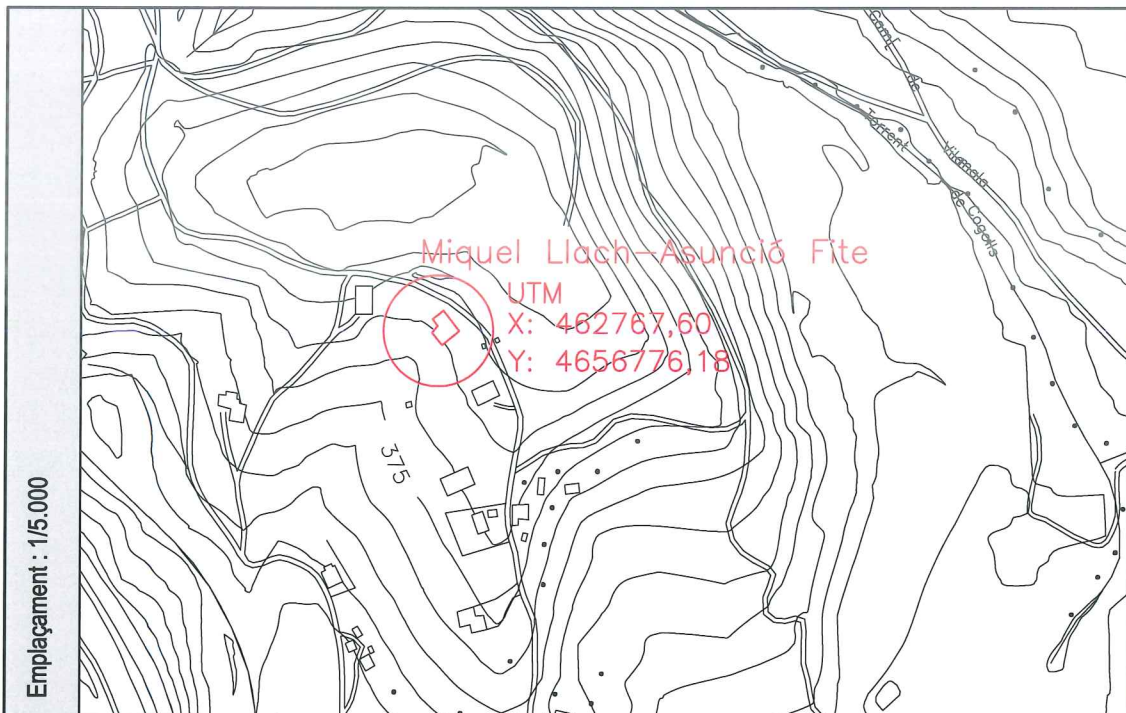


Generalitat de Catalunya  
Departament de Política Territorial  
i Obres Públiques  
Comissió d'Urbanisme de Girona

AJUNTAMENT DE LES PLANES



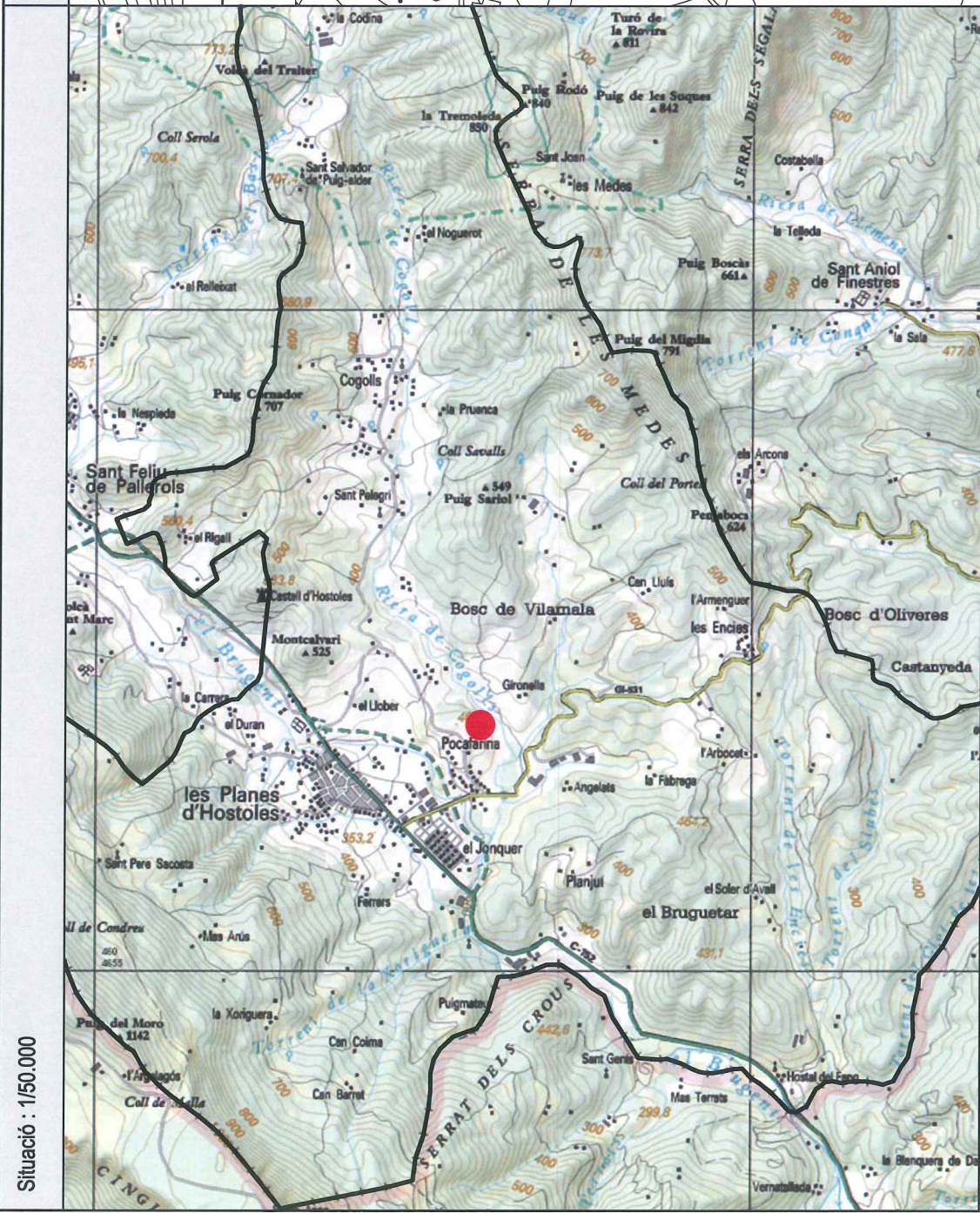
CONSELL COMARCAL DE LA GARROTXA



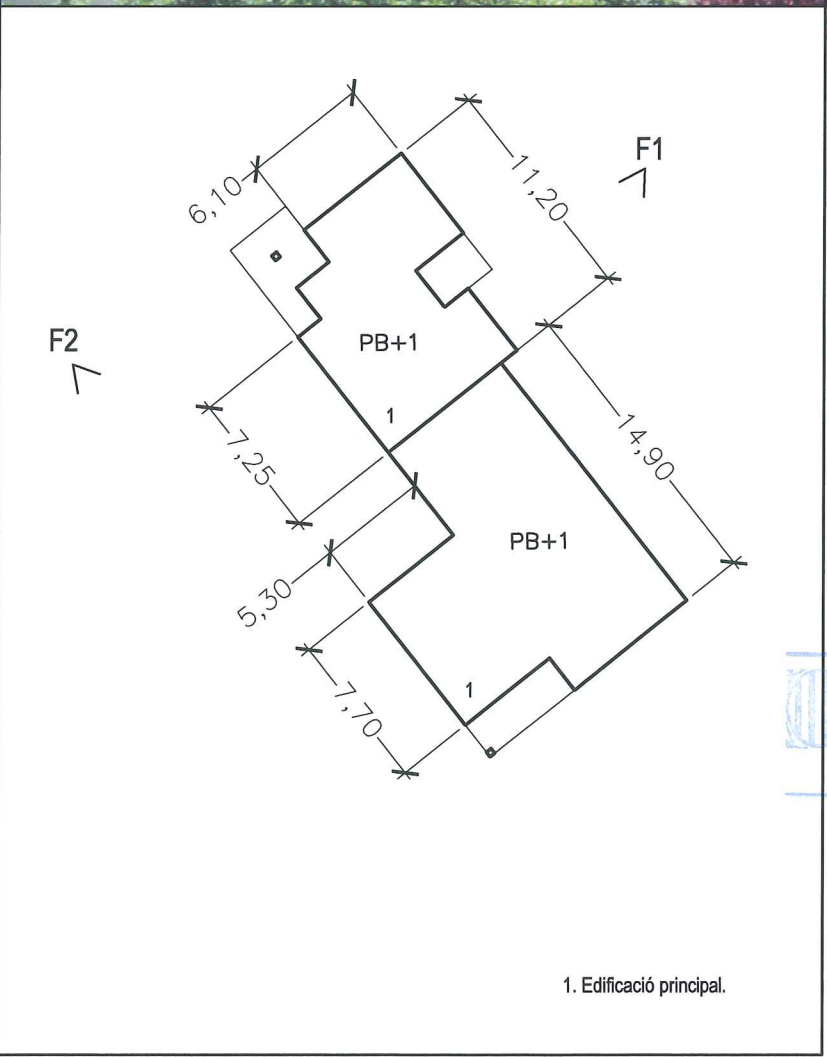
Fotografia 1



Fotografia 2



Croquis




MUNICIPI: Les Planes	NUCLI: Pocafarina	192
CASA: Miquel Llach-Assumpció Fite	Ref: 1937/06	

REFERÈNCIA CADASTRAL:  
000800100DG65E0001RI

892

1. Descripció de la masia o casa rural:
  - 1.1. Època de construcció: Any 1988
  - 1.2. Estat de conservació de l'immoble: Molt bo
  - 1.3. Accessibilitat de la finca (des de la xarxa de camins):  
Accés des del camí ral de Puigsestorres (GA-396), asfaltat-terros, accés directe.
2. Justificació de les raons que aconsellen la recuperació i preservació de la masia o casa rural:
  - Arquitectòniques: Manteniment i millora de l'edificació existent.
  - Històriques: Edat de l'edificació.
  - Paisatgístiques: Millores d'integració i d'adequació a l'entorn més proper.
3. Usos.
  - 3.1. Ús actual.
    - Edificació principal: Habitatge
    - Construccions annexes: ---
4. Arranjament o millora de les estructures d'accessibilitat i serveis, si escau:
 

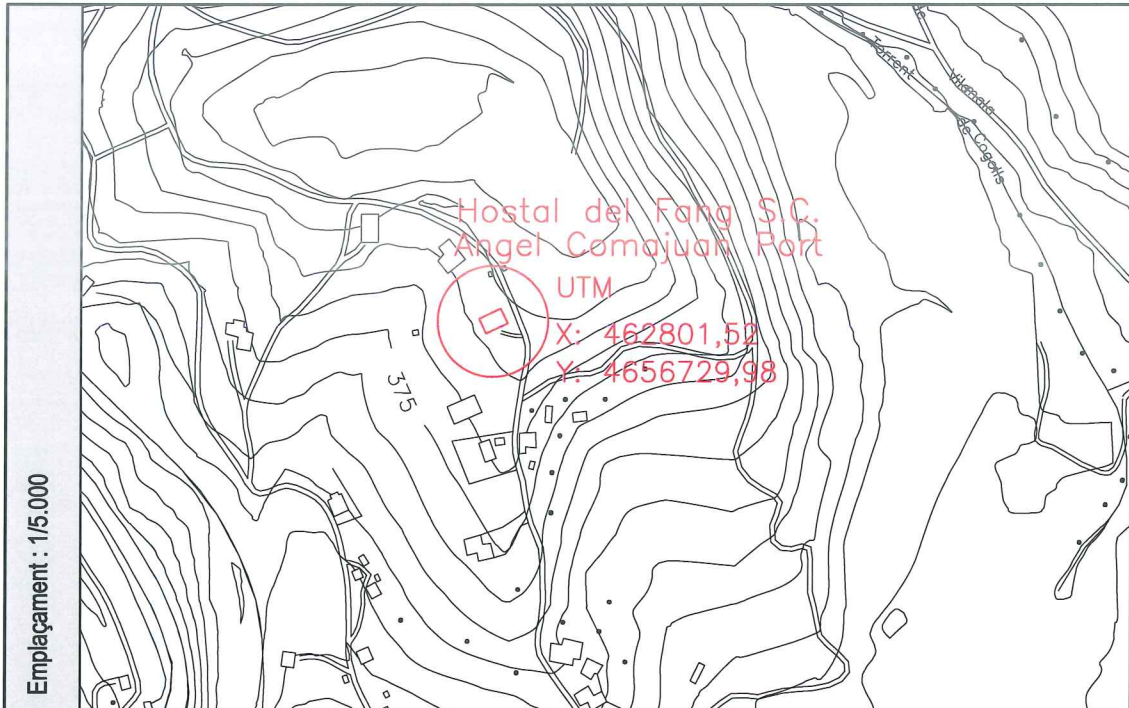
Les actuacions de rehabilitació i ampliació especificaran el tipus de serveis de subministrament ( electricitat, aigua, telefonia,...), evacuació i accés rodat.
5. Observacions:
  - Es podran realitzar les reformes necessàries per mantenir l'ús actual de l'edificació principal i dels annexes.



Generalitat de Catalunya  
Departament de Política Territorial  
i Obres Públiques  
Comissió Municipal de Girona

**AJUNTAMENT DE LES PLANES**

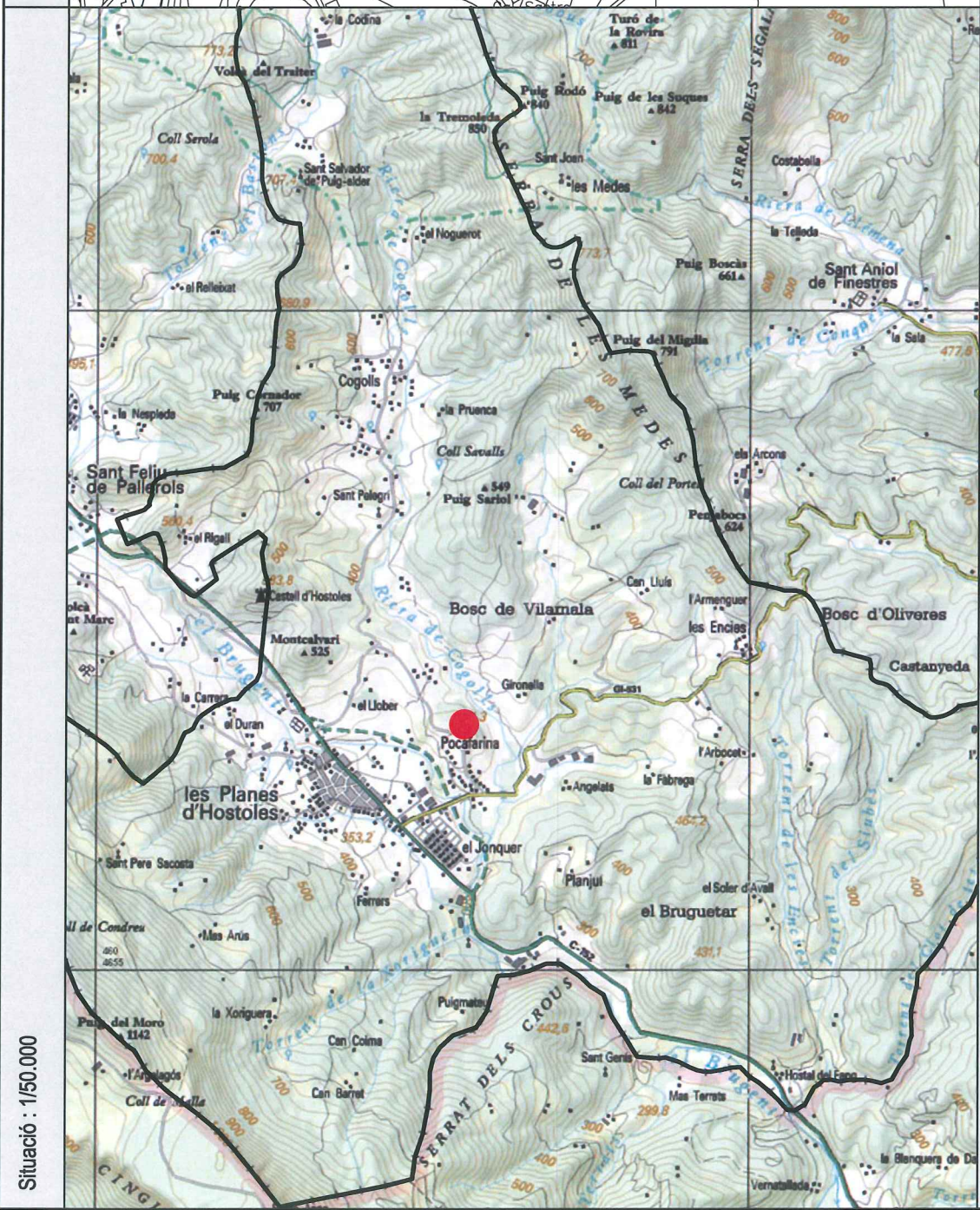




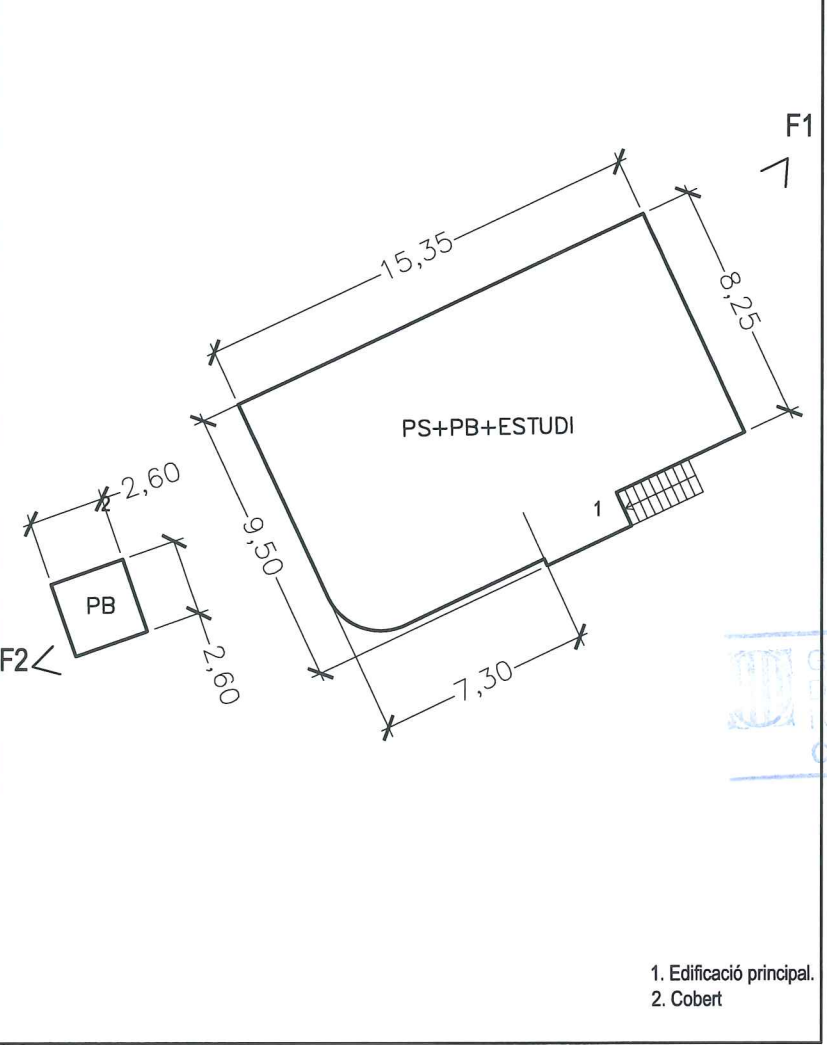
Fotografia 1



Fotografia 2



Croquis



1. Edificació principal.  
2. Cobert

MUNICIPI: Les Planes	NUCLI: Puigsestorres	193
CASA: Hostal del Fang S.C. Angel Comajuan Port	Ref: 1937/06	

REFERÈNCIA CADASTRAL:  
000800300DG65E0001XI

893

1. Descripció de la masia o casa rural:
  - 1.1. Època de construcció: Any 1978
  - 1.2. Estat de conservació de l'immoble: Bo
  - 1.3. Accessibilitat de la finca (des de la xarxa de camins):  
Accés des del camí ral de Puigsestorres (GA-396), asfaltat-terros, accés directe.
2. Justificació de les raons que aconsellen la recuperació i preservació de la masia o casa rural:
  - Arquitectòniques: Manteniment i millora de l'edificació existent.
  - Històriques: Edat de l'edificació.
  - Paisatgístiques: Millores d'integració i d'adequació a l'entorn més proper.
3. Usos.
  - 3.1. Ús actual.
    - Edificació principal: Habitatge
    - Construccions annexes: Barbacoa
4. Arranjament o millora de les estructures d'accessibilitat i serveis, si escau:
 

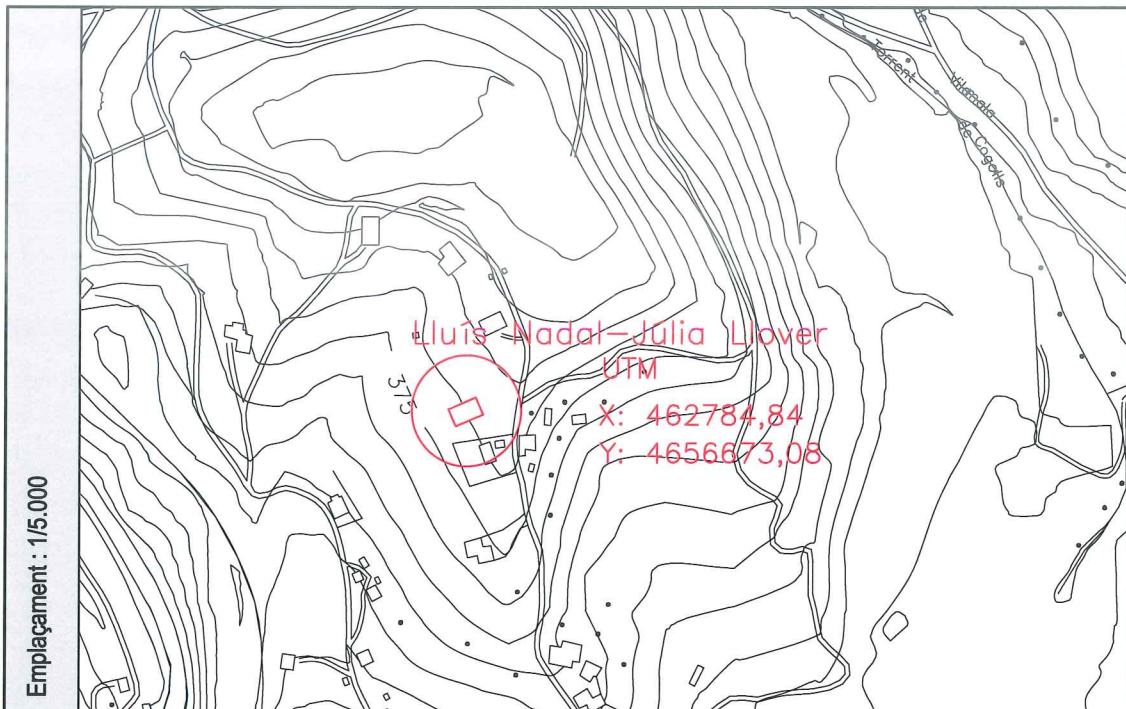
Les actuacions de rehabilitació i ampliació especificaran el tipus de serveis de subministrament ( electricitat, aigua, telefonia,...), evaquació i accés rodat.
5. Observacions:
  - Es podran realitzar les reformes necessàries per mantenir l'ús actual de l'edificació principal i dels annexes.



Generalitat de Catalunya  
Departament de Política Territorial  
i Obres Públiques  
Comissió d'Urbanisme de Girona

AJUNTAMENT DE LES PLANES

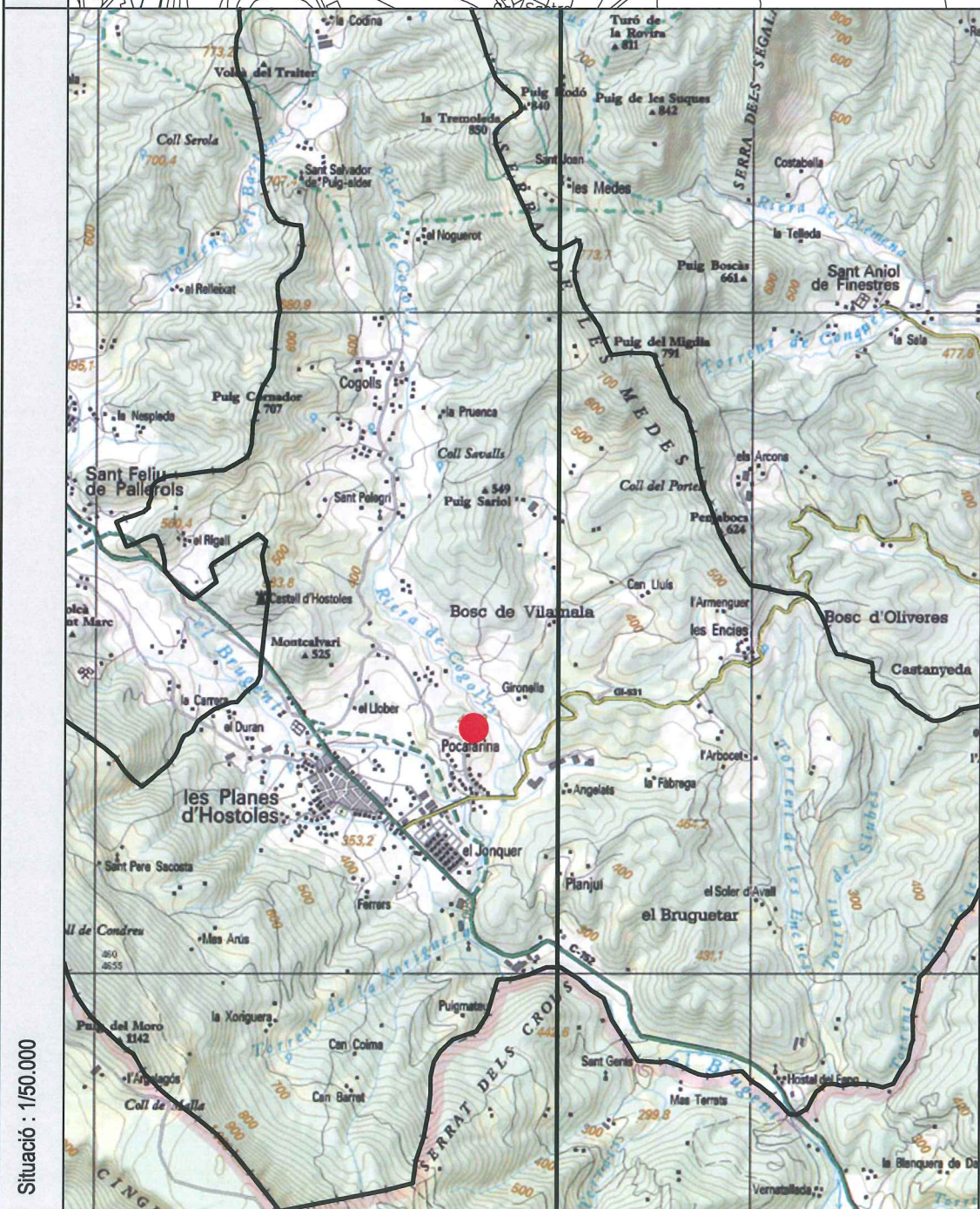




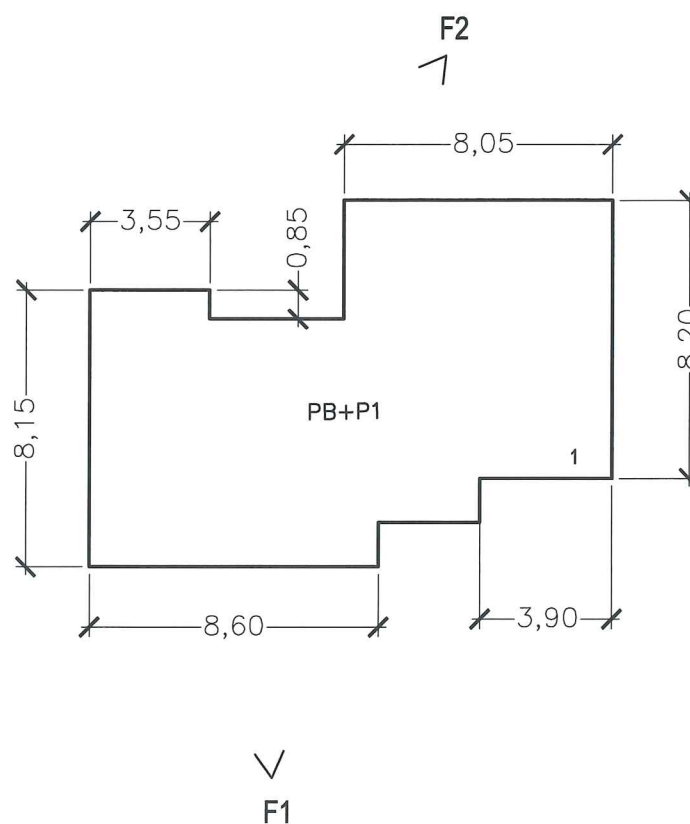
Fotografia 1



Fotografia 2



Croquis



1. Edificació principal.

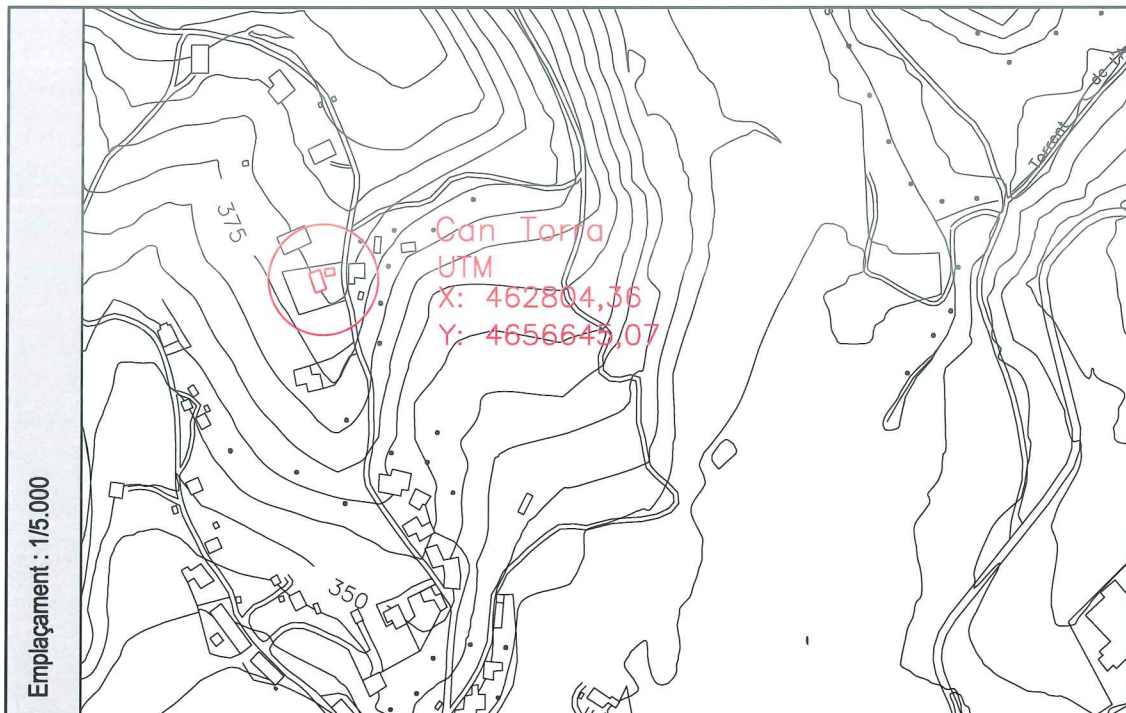
MUNICIPI: Les Planes	NUCLI: Puigsestorres	194
CASA: Lluís Nadal-Júlia Llover	Ref: 1937/06	

REFERÈNCIA CADASTRAL: -----	894
--------------------------------	-----

1. Descripció de la masia o casa rural:
  - 1.1. Època de construcció: Any 1997
  - 1.2. Estat de conservació de l'immoble: En construcció
  - 1.3. Accessibilitat de la finca (des de la xarxa de camins):  
Accés des del camí ral de Puigsestorres (GA-396), asfaltat-terros, accés directe.
2. Justificació de les raons que aconsellen la recuperació i preservació de la masia o casa rural:
  - Arquitectòniques: Manteniment i millora de l'edificació existent.
  - Històriques: Edat de l'edificació.
  - Paisatgístiques: Millores d'integració i d'adequació a l'entorn més proper.
3. Usos.
  - 3.1. Ús actual.
    - Edificació principal: Habitatge
    - Construccions annexes: ---
4. Arranjament o millora de les estructures d'accessibilitat i serveis, si escau:
 

Les actuacions de rehabilitació i ampliació especificaran el tipus de serveis de subministrament ( electricitat, aigua, telefonia,...), evacuació i accés rodat.
5. Observacions:
  - Es podran realitzar les reformes necessàries per mantenir l'ús actual de l'edificació principal i dels annexes.

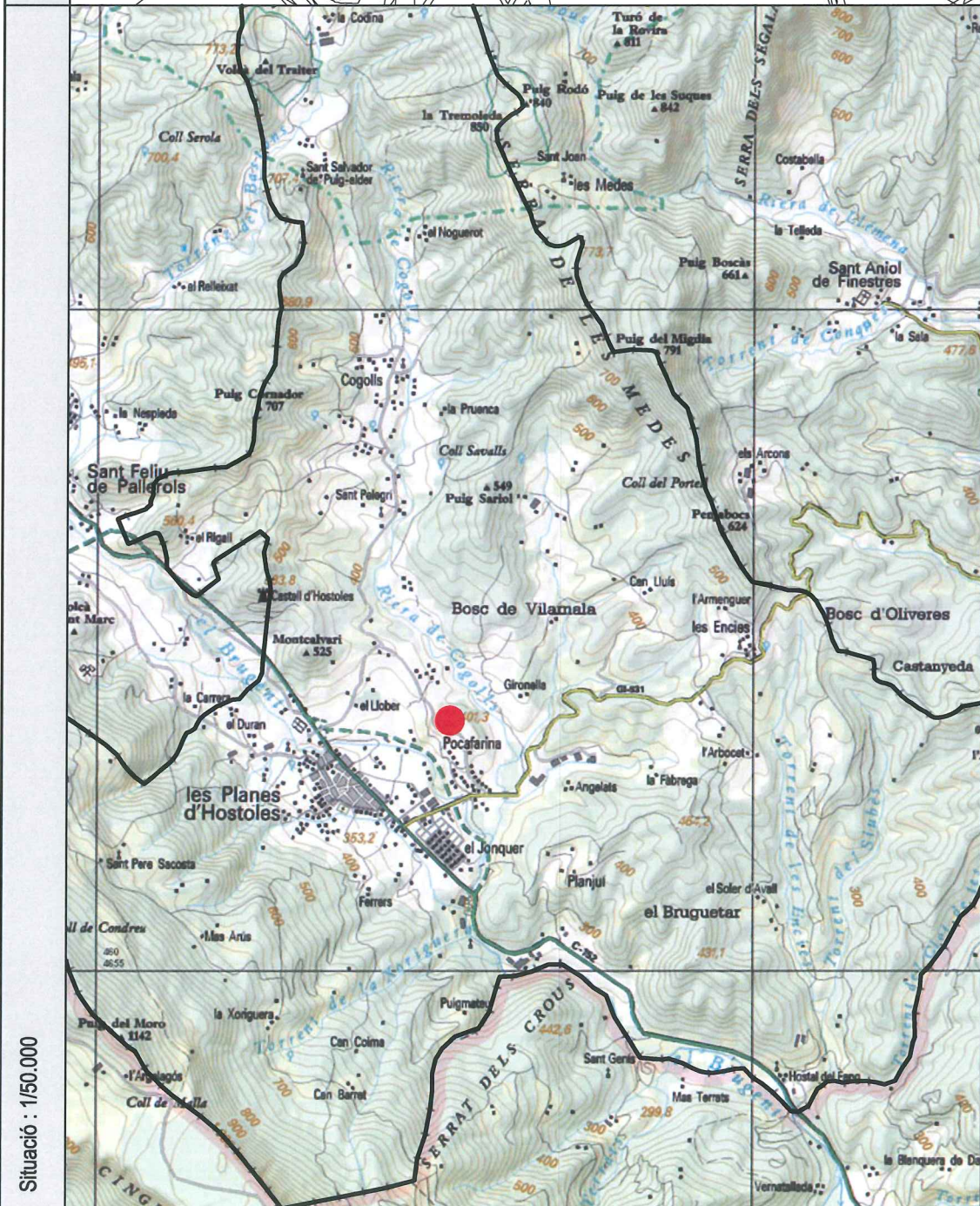




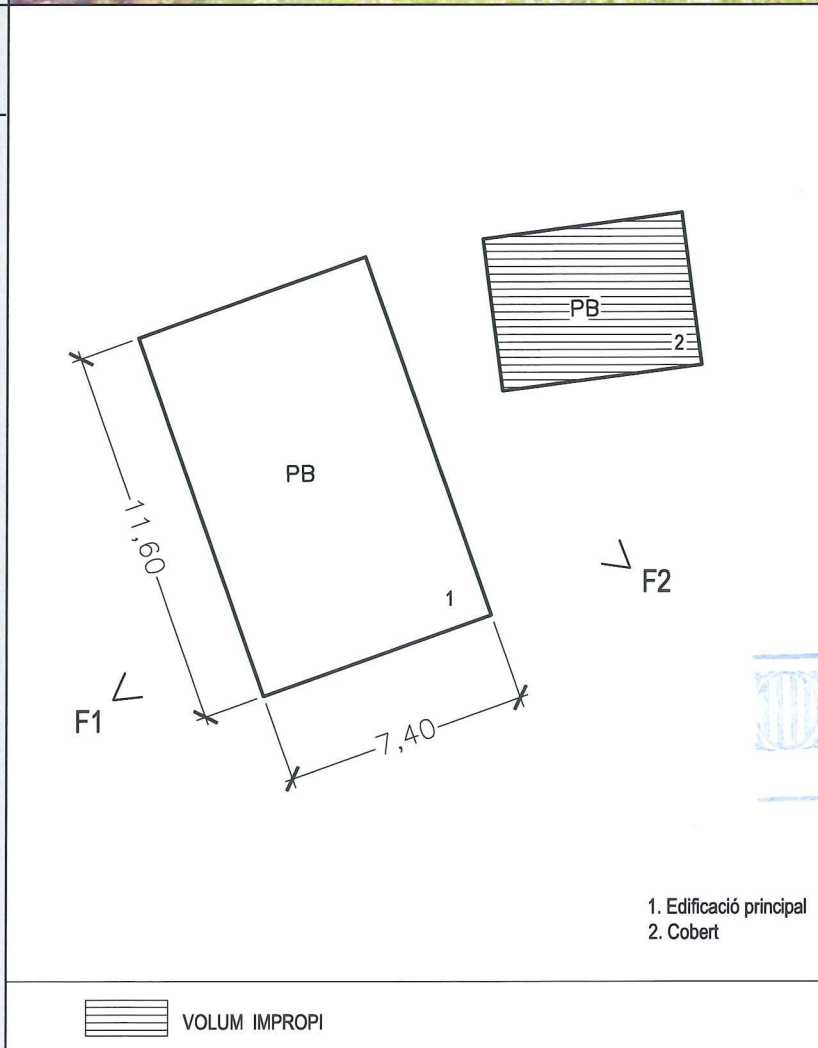
Fotografia 1



Fotografia 2



Croquis




MUNICIPI: Les Planes	NUCLI: Pocafarina	<b>196</b>
CASA: Can Torra	Ref: 1937/06	

REFERÈNCIA CADASTRAL:  
000800600DG65E0001E1

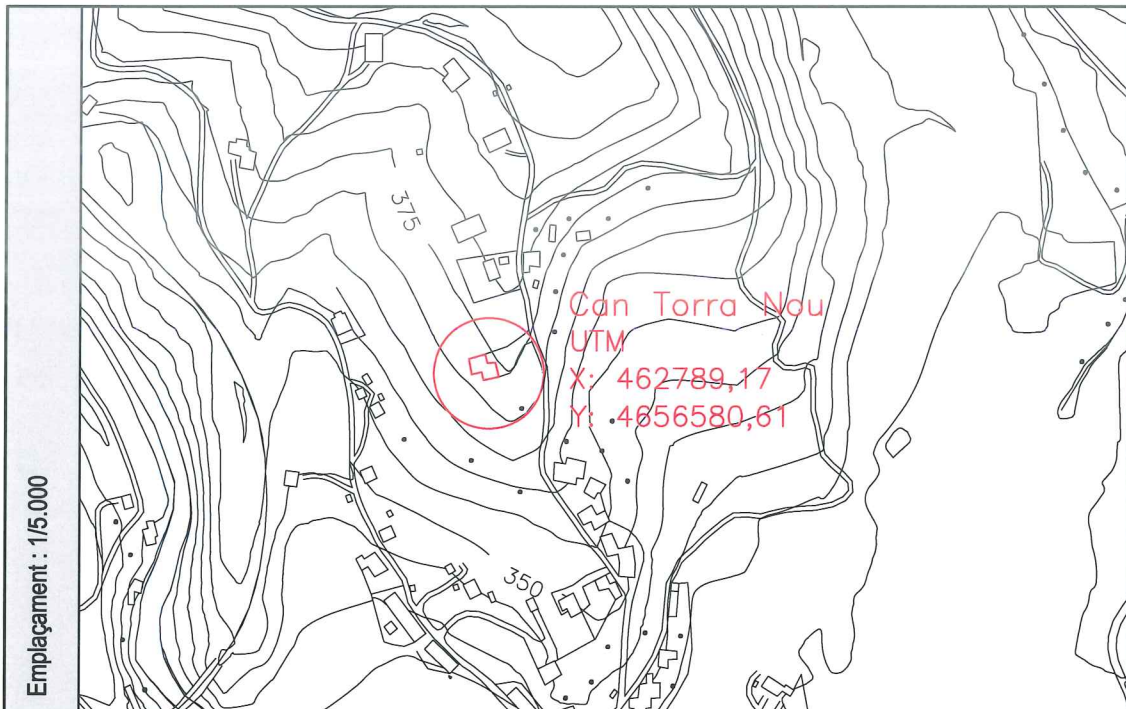
895

- Descripció de la masia o casa rural:
  - Època de construcció: Any 1958
  - Estat de conservació de l'immoble: B<sub>0</sub>
  - Accessibilitat de la finca (des de la xarxa de camins):  
Accés des del camí ral de Puigsestorres (GA-396), asfaltat-terros, accés directe.
- Justificació de les raons que aconsellen la recuperació i preservació de la masia o casa rural:
  - Arquitectòniques: Manteniment i millora de l'edificació existent.
  - Històriques: Edat de l'edificació.
  - Paisatgístiques: Millores d'integració i d'adequació a l'entorn més proper.
- Usos.
  - Ús actual.
    - Edificació principal: Habitatge
    - Construccions annexes: ----
- Arranjament o millora de les estructures d'accessibilitat i serveis, si escau:
 

Les actuacions de rehabilitació i ampliació especificaran el tipus de serveis de subministrament ( electricitat, aigua, telefonia,...), evacuació i accés rodat.
- Observacions:
  - Es podran realitzar les reformes necessàries per mantenir l'ús actual de l'edificació principal i dels annexes.
  - Les edificacions amb volum impropri caldrà enderrocar-les i/o millorar-les previ a la llicència d'obres.



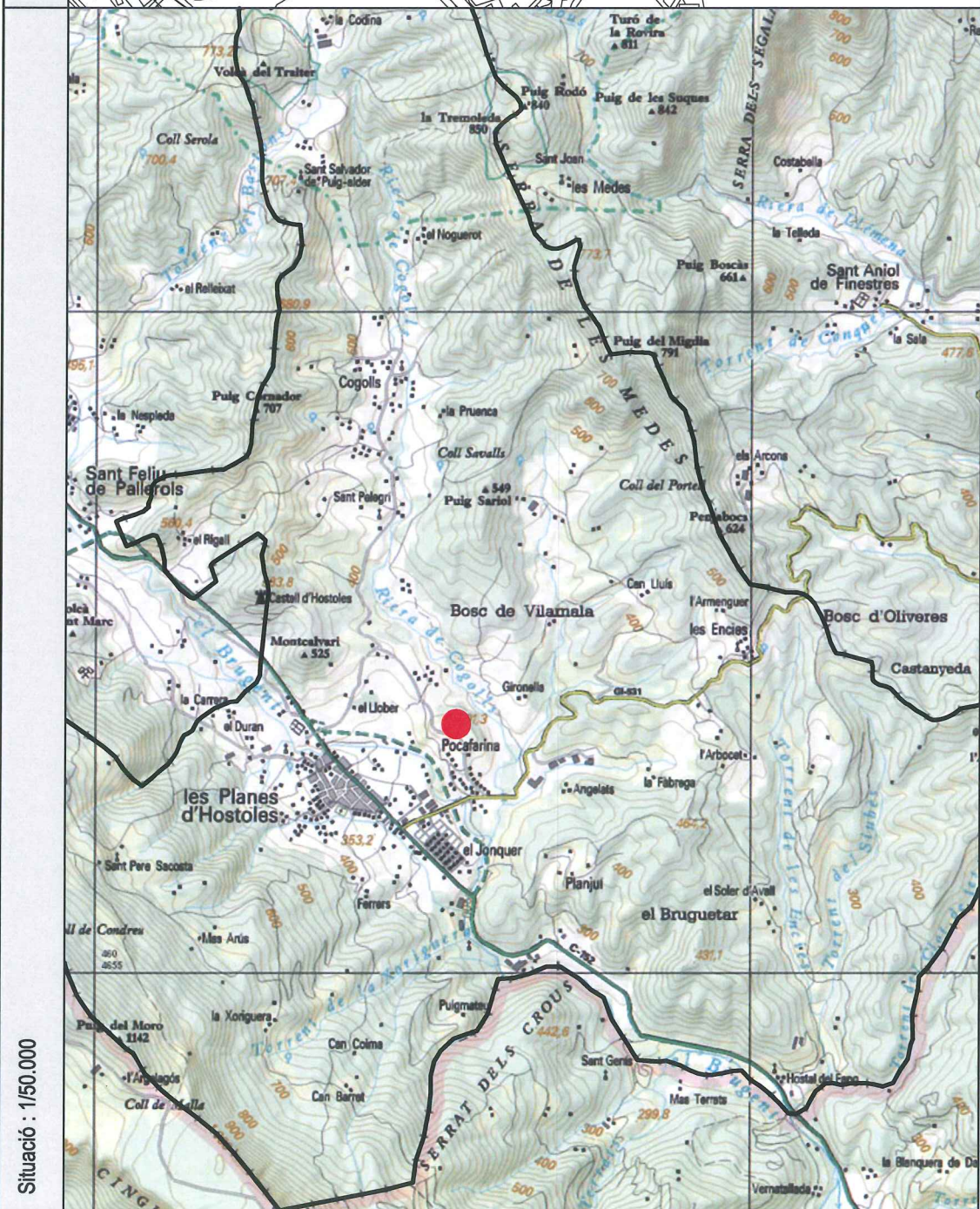
Generalitat de Catalunya  
Departament de Política Territorial  
i Obres Públiques  
Comissió d'Urbanisme de Girona



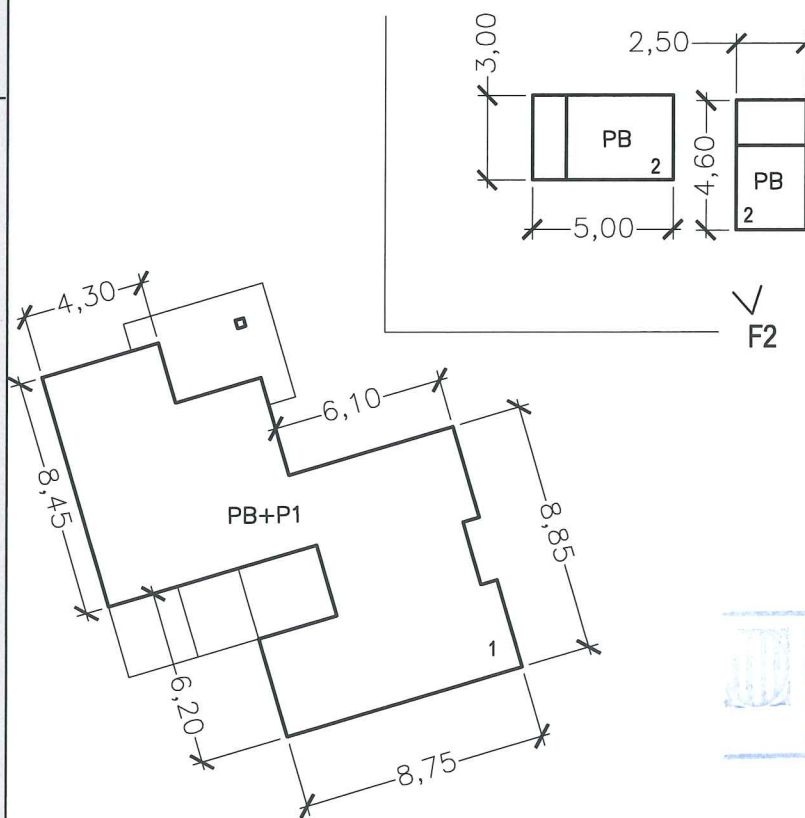
Fotografia 1



Fotografia 2



Croquis



F1 vista aerea

- 1. Edificació principal
- 2. Coberts

MUNICIPI: Les Planes	NUCLI: Pocafarina	197
CASA: Can Torra nou	Ref: 1937/06	

REFERÈNCIA CADASTRAL:  
000801000DG65E0001SI

896

1. Descripció de la masia o casa rural:
  - 1.1. Època de construcció: Any 1978
  - 1.2. Estat de conservació de l'immoble: Molt bo
  - 1.3. Accessibilitat de la finca (des de la xarxa de camins):  
Accés des del camí ral de Puigsestorres (GA-396), asfaltat-terros, accés directe.
2. Justificació de les raons que aconsellen la recuperació i preservació de la masia o casa rural:
  - Arquitectòniques: Manteniment i millora de l'edificació existent.
  - Històriques: Edat de l'edificació.
  - Paisatgístiques: Millores d'integració i d'adequació a l'entorn més proper.
3. Usos.
  - 3.1. Ús actual.
    - Edificació principal: Habitatge
    - Construccions annexes: Barbacoa, Galliner.
4. Arranjament o millora de les estructures d'accessibilitat i serveis, si escau:
 

Les actuacions de rehabilitació i ampliació especificaran el tipus de serveis de subministrament ( electricitat, aigua, telefonia,...), evaquació i accés rodat.
5. Observacions:
  - Es podran realitzar les reformes necessàries per mantenir l'ús actual de l'edificació principal i dels annexes.

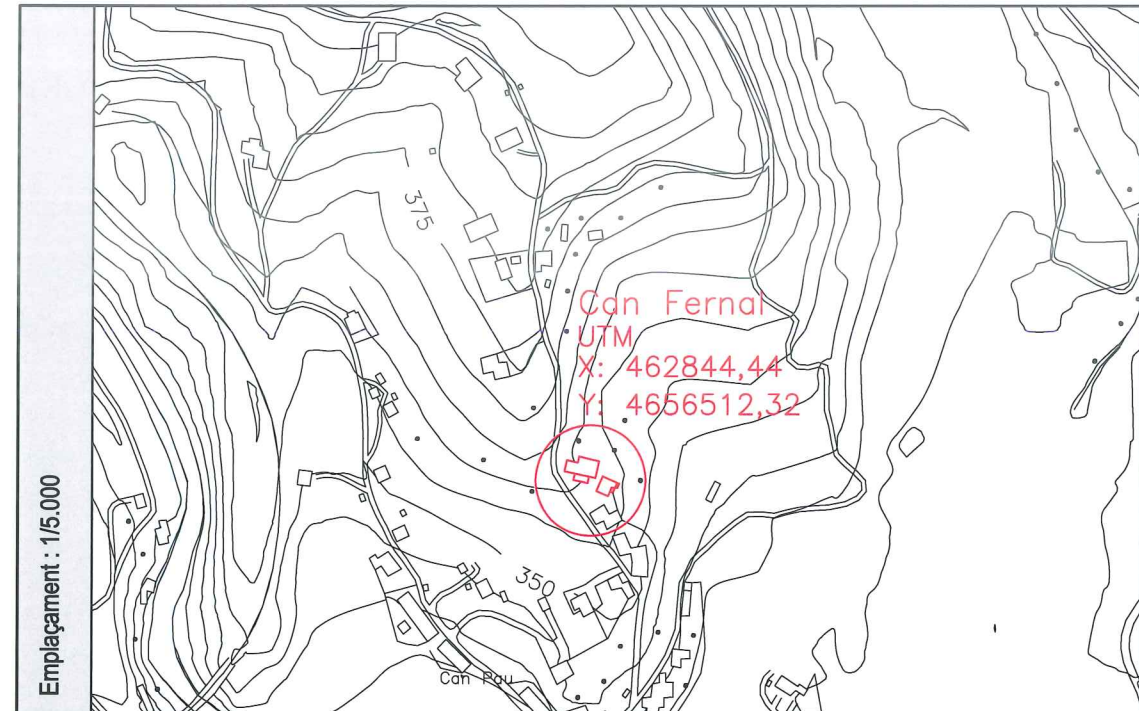


Generalitat de Catalunya  
Departament de Política Territorial  
i Obres Públiques  
Comissió d'Urbanisme de Girona

AJUNTAMENT DE LES PLANES



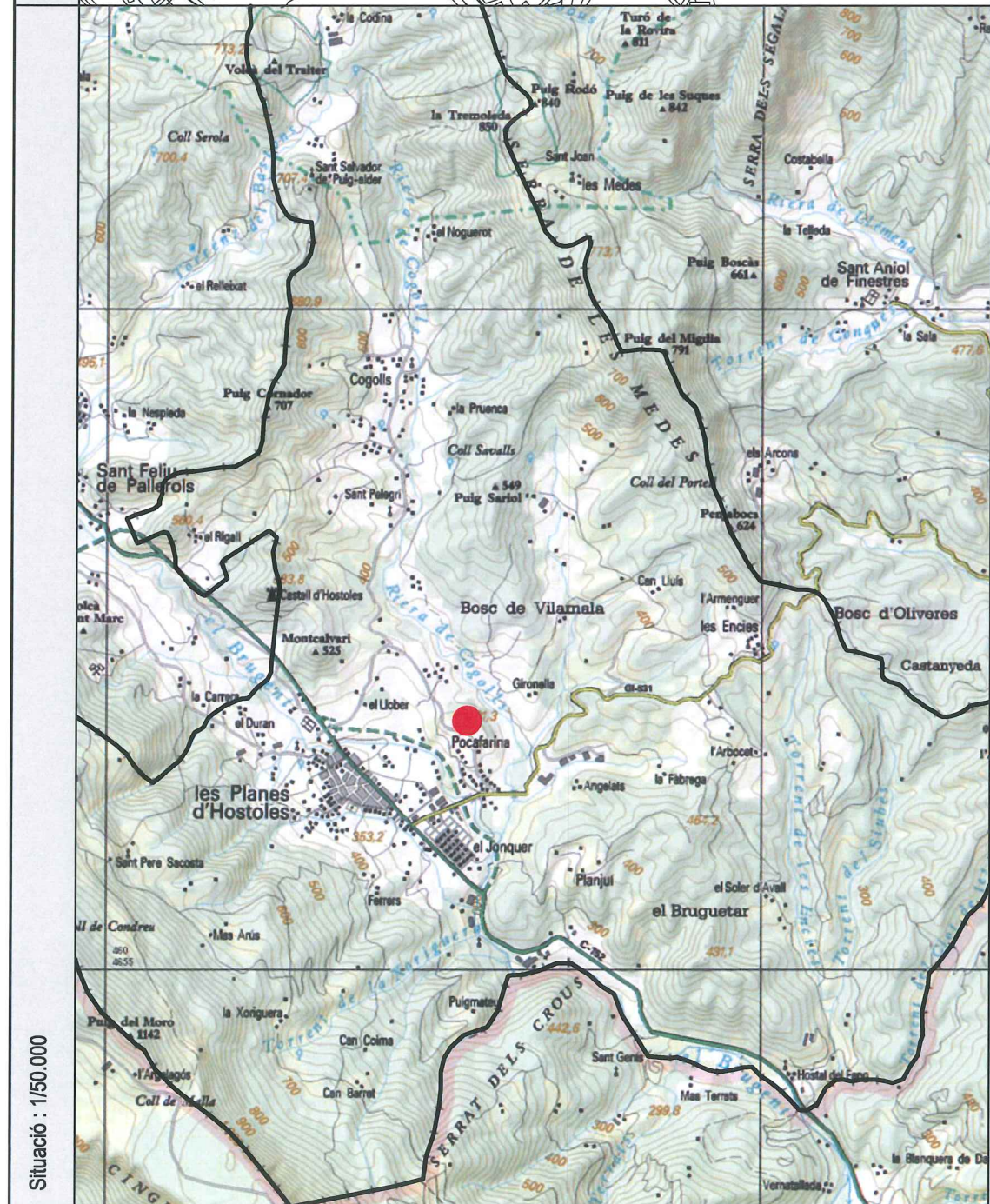
CONSELL COMARCAL DE LA GARROTXA



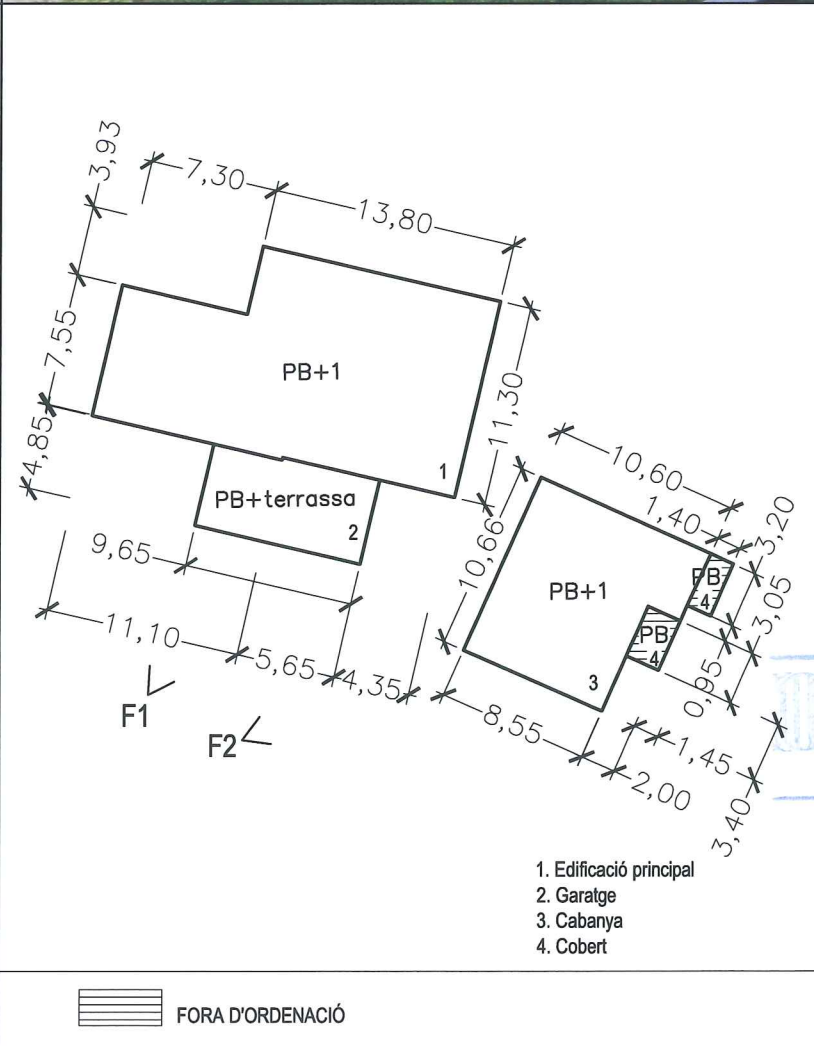
Fotografia 1



Fotografia 2



Croquis



MUNICIPI: Les Planes	NUCLI: Pocafarina	198
CASA: Can Fernal	Ref: 1937/06	

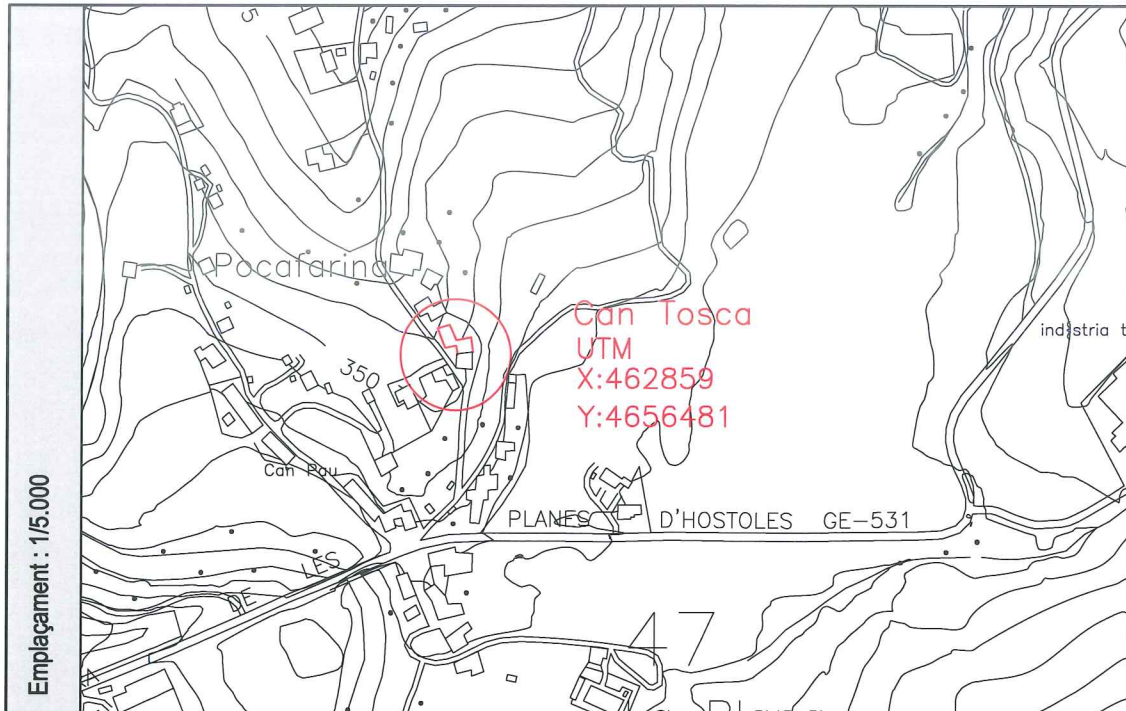
REFERÈNCIA CADASTRAL:  
000801000DG65E0001SI

897

1. Descripció de la masia o casa rural:
  - 1.1. Època de construcció: Any 1958-1978
  - 1.2. Estat de conservació de l'immoble: Regular
  - 1.3. Accessibilitat de la finca (des de la xarxa de camins):  
Accés des del camí ral de Puigsestorres (GA-396), asfaltat-terros, accés directe.
2. Justificació de les raons que aconsellin la recuperació i preservació de la masia o casa rural:
  - Arquitectòniques: Millores d'adequació a l'ús.
  - Històriques: Edat de l'edificació.
  - Paisatgístiques: Millores d'integració i d'adequació a l'entorn més proper.
3. Usos.
  - 3.1. Ús actual.
    - Edificació principal: Habitatge
    - Construccions annexes: Galliner
4. Arranjament o millora de les estructures d'accessibilitat i serveis, si escau:
 

Les actuacions de rehabilitació i ampliació especificaran el tipus de serveis de subministrament ( electricitat, aigua, telefonia,...), evacuació i accés rodat.
5. Observacions:
  - Es podran realitzar les reformes necessàries per mantenir l'ús actual de l'edificació principal i dels annexes.
  - Les edificacions considerades com a fora d'ordenació caldrà enderrocar-les i/o millorar-les previ o simultàneament a la corresponent llicència d'obres.

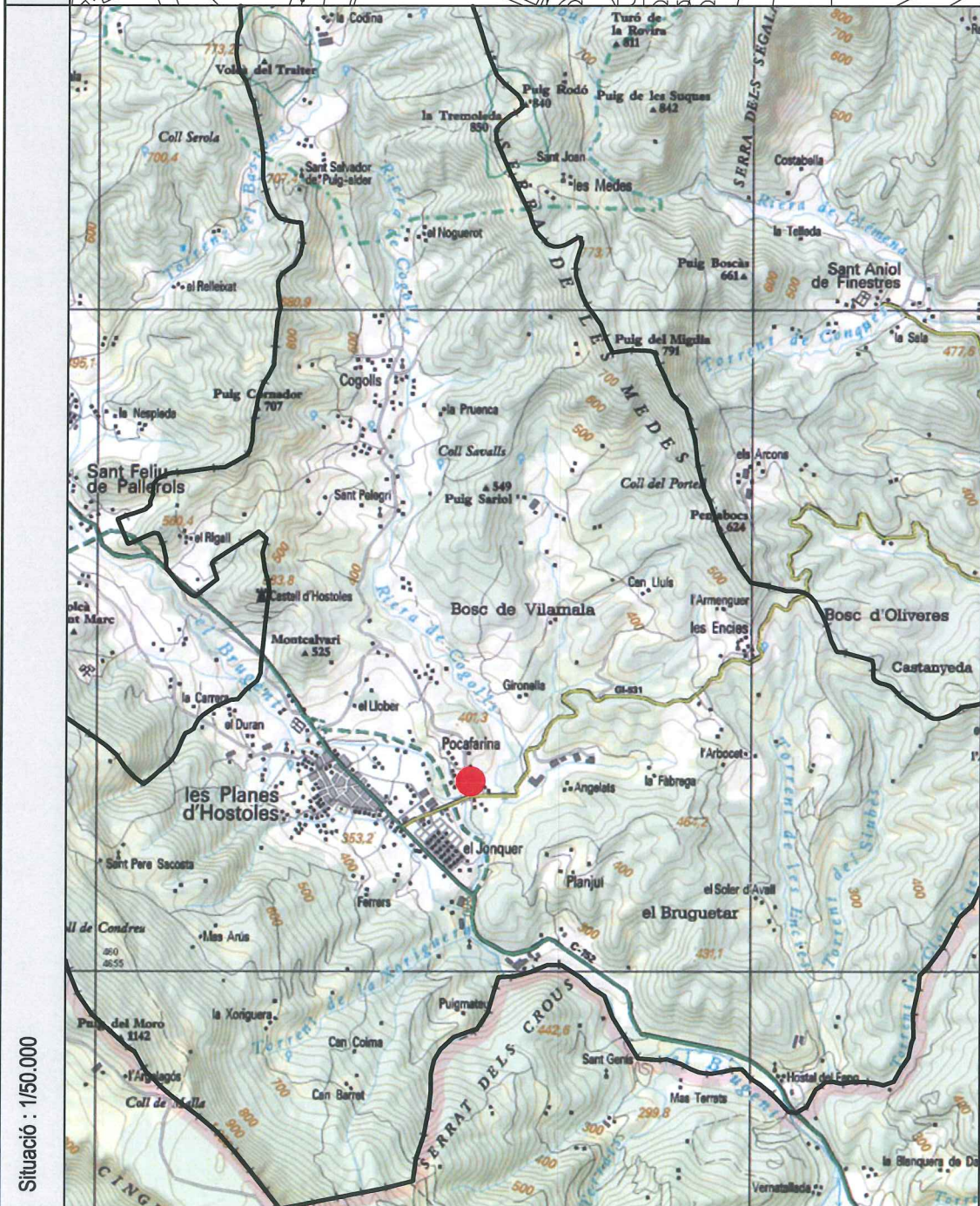
  
 Generalitat de Catalunya  
 Departament de Política Territorial  
 i Obres Públiques  
 Comissió d'Urbanisme de Girona



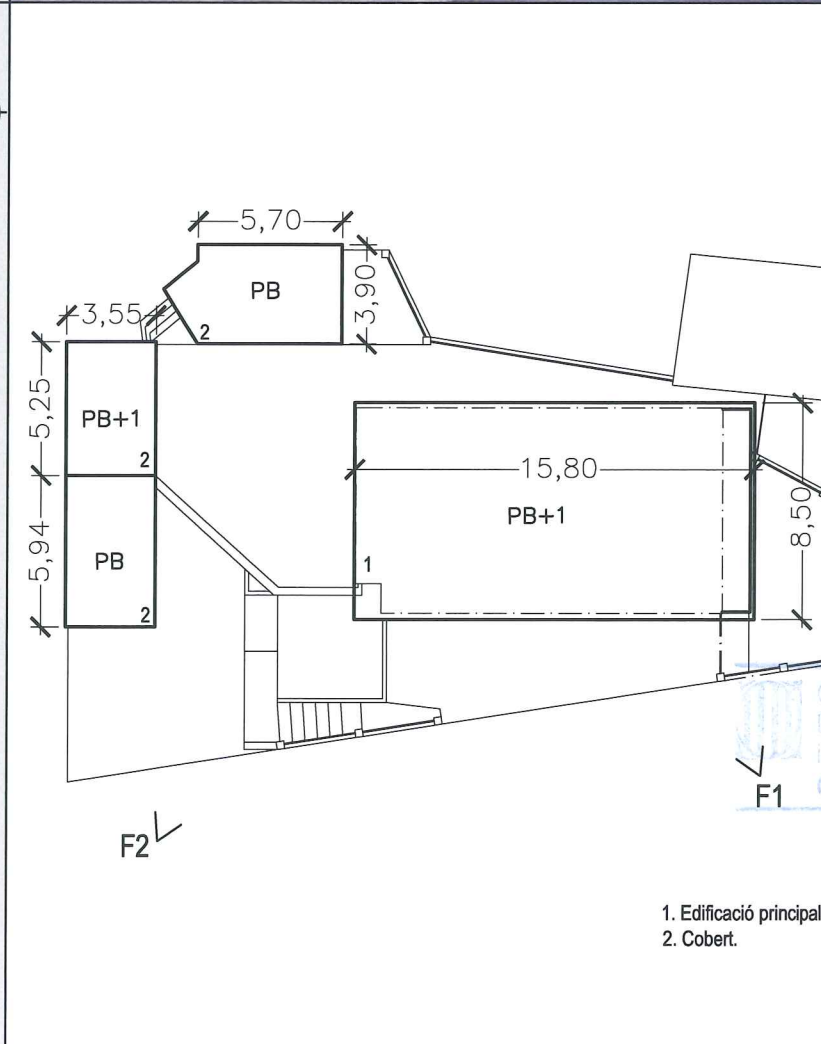
Fotografia 1



Fotografia 2



Croquis



1. Edificació principal.  
2. Cobert.


MUNICIPI: Les Planes	NUCLI: Pocafarina	200
CASA: Can Tosca	Ref: 1937/06	

REFERÈNCIA CADASTRAL:  
001301300DG65E0001E1

898

1. Descripció de la masia o casa rural:
  - 1.1. Època de construcció: ---
  - 1.2. Estat de conservació de l'immoble: B<sub>0</sub>
  - 1.3. Accessibilitat de la finca (des de la xarxa de camins):  
Accés des del camí ral de Puigsestorres (GA-396), asfaltat-torrós, accés directe.
2. Justificació de les raons que aconsellen la recuperació i preservació de la masia o casa rural:
  - Arquitectòniques: Manteniment i millora de l'edificació existent.
  - Històriques: Edat de l'edificació.
  - Paisatgístiques: Millores d'integració i d'adequació a l'entorn més proper.
3. Usos.
  - 3.1. Ús actual.
    - Edificació principal: Habitatge
    - Construccions annexes: Safareig, garatge, annex a la vivenda
4. Arranjament o millora de les estructures d'accessibilitat i serveis, si escau:
 

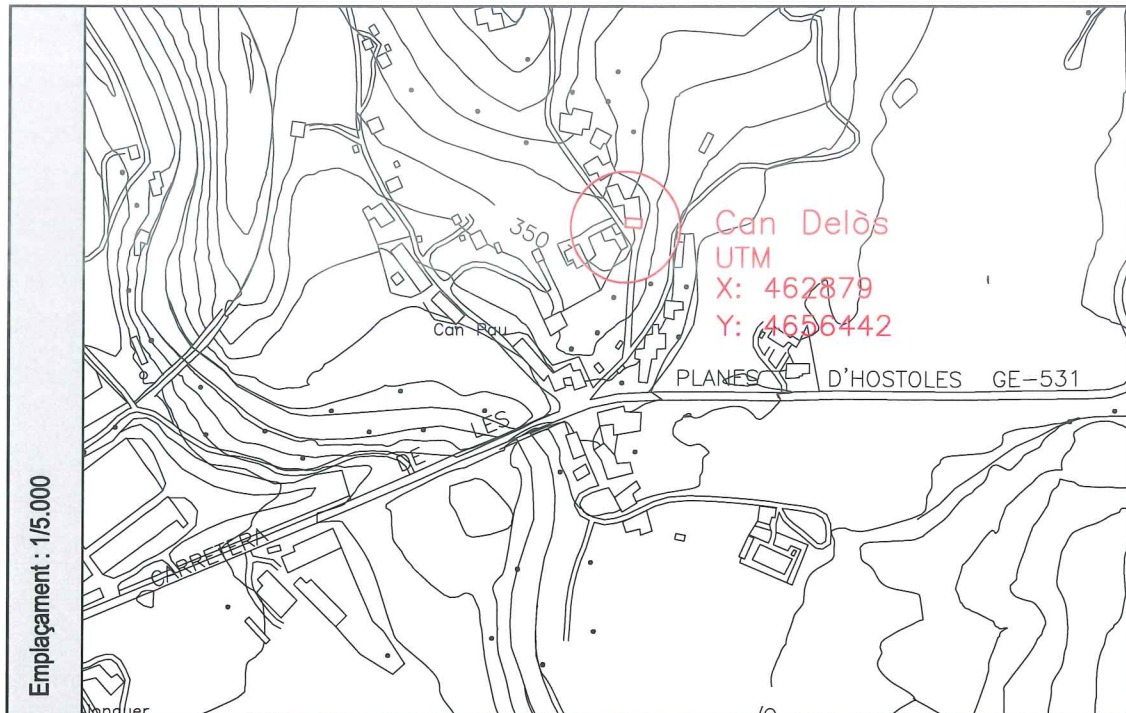
Les actuacions de rehabilitació i ampliació especificaran el tipus de serveis de subministrament ( electricitat, aigua, telefonia,...), evacuació i accés rodat.
5. Observacions:
  - Es podran realitzar les reformes necessàries per mantenir l'ús actual de l'edificació principal i dels annexes.



Generalitat de Catalunya  
Departament de Política Territorial  
i Obres Públiques  
Comissió d'Urbanisme de Girona

**AJUNTAMENT DE LES PLANES**

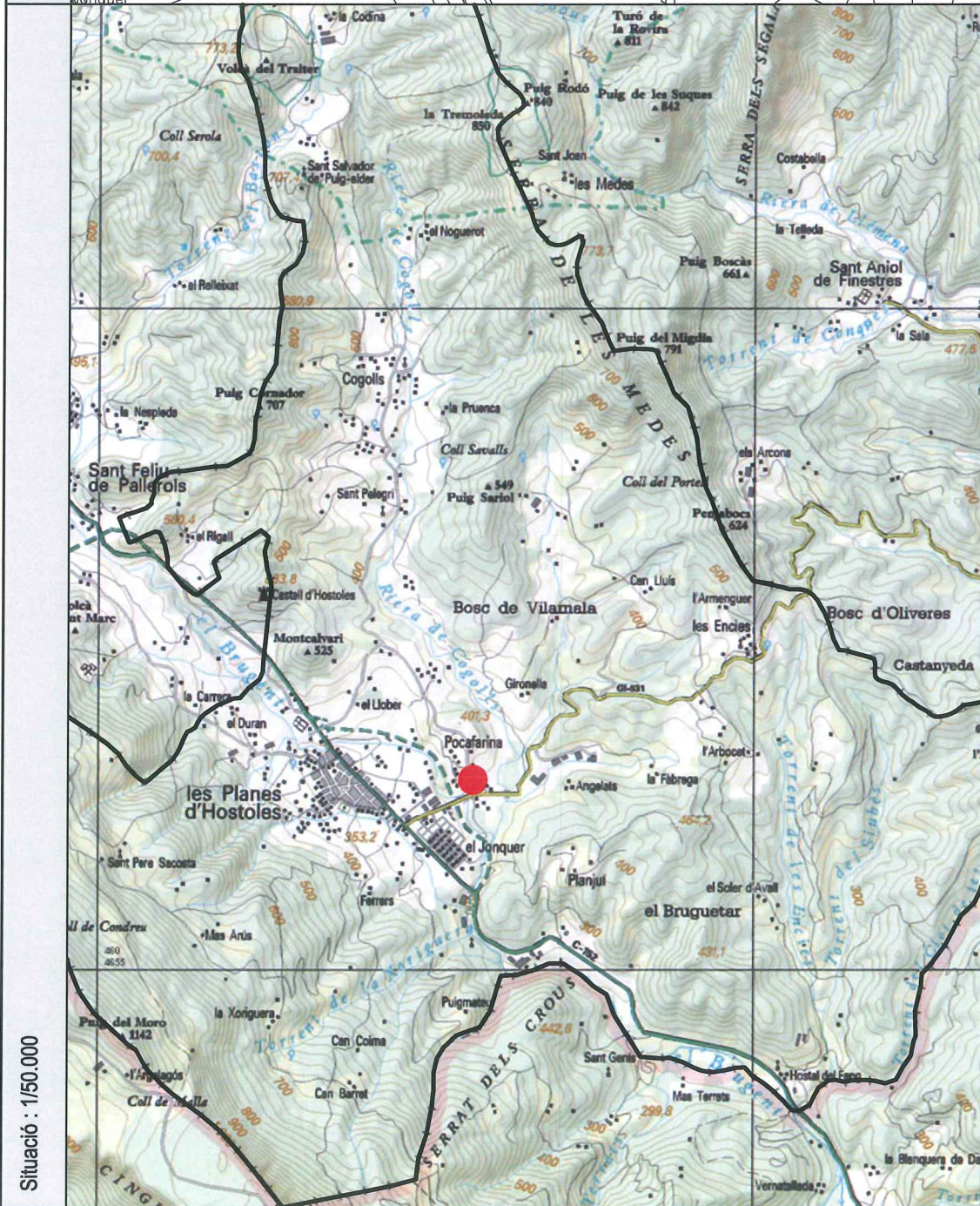




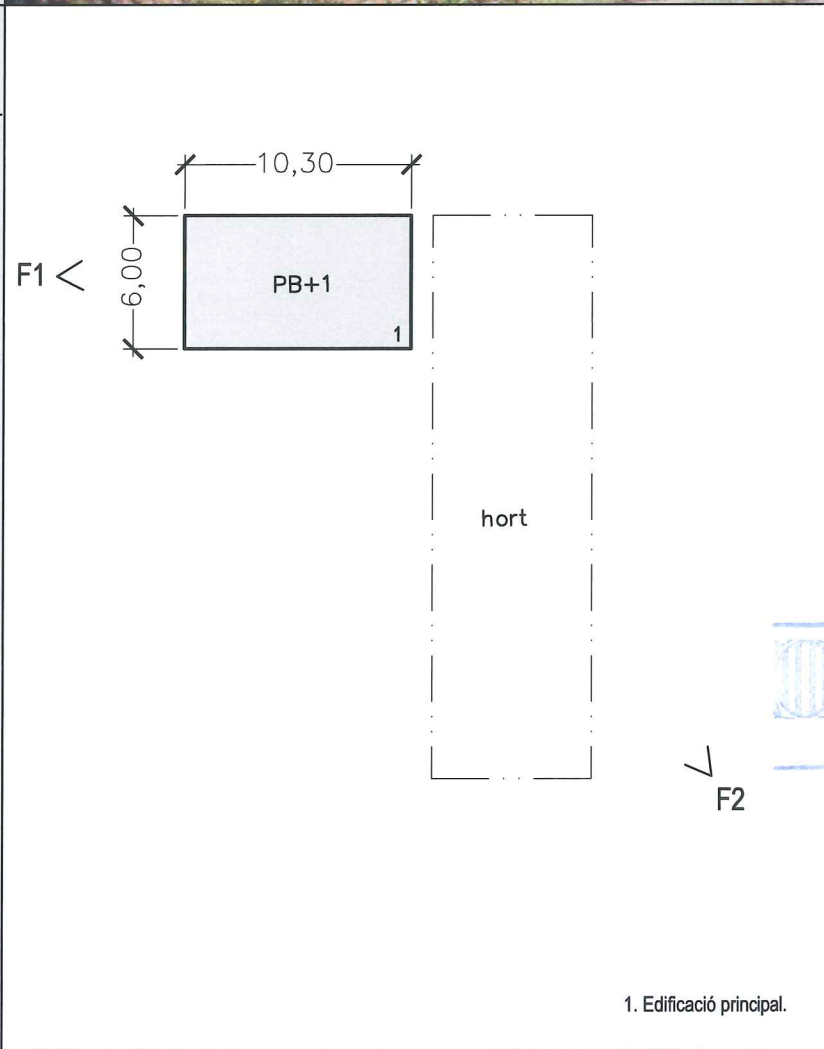
Fotografia 1



Fotografia 2



Croquis



MUNICIPI: Les Planes	NUCLI: Pocafarina	202
CASA: Can Delòs	Ref: 1937/06	


REFERÈNCIA CADASTRAL:  
001301500DG65E0001ZI

899

1. Descripció de la masia o casa rural:
  - 1.1. Època de construcció: Anys 1968-1979
  - 1.2. Estat de conservació de l'immoble: B<sub>0</sub>
  - 1.3. Accessibilitat de la finca (des de la xarxa de camins):  
Accés des del camí ral de Puigsestorres (GA-396), asfaltat-terros, accés directe.
2. Justificació de les raons que aconsellen la recuperació i preservació de la masia o casa rural:
  - Arquitectòniques: Manteniment i millora de l'edificació existent.
  - Històriques: Edat de l'edificació.
  - Paisatgístiques: Millores d'integració i d'adequació a l'entorn més proper.
3. Usos.
  - 3.1. Ús actual.
    - Edificació principal: Habitatge
    - Construccions annexes: ---
4. Arranjament o millora de les estructures d'accessibilitat i serveis, si escau:
 

Les actuacions de rehabilitació i ampliació especificaran el tipus de serveis de subministrament ( electricitat, aigua, telefonia,...), evacuació i accés rodat.
5. Observacions:
  - Es podran realitzar les reformes necessàries per mantenir l'ús actual de l'edificació principal i dels annexes.

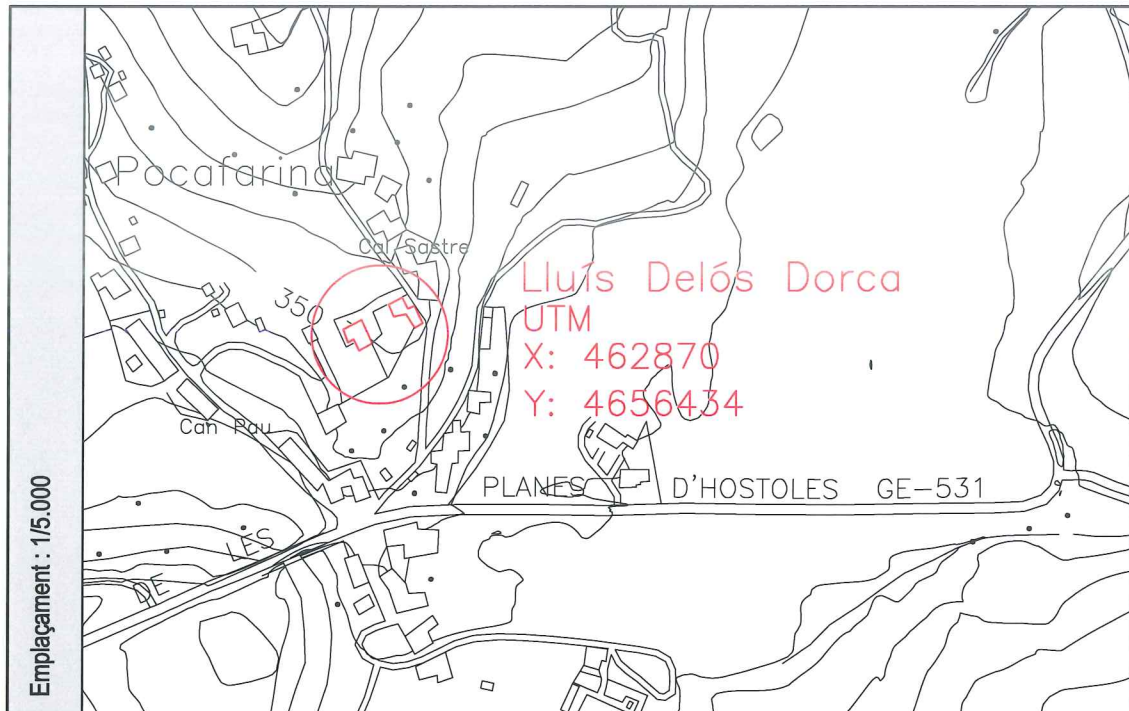
Generalitat de Catalunya  
Departament de Política Territorial  
i Obres Públiques  
Comissió d'Urbanisme de Girona



**AJUNTAMENT DE LES PLANES**



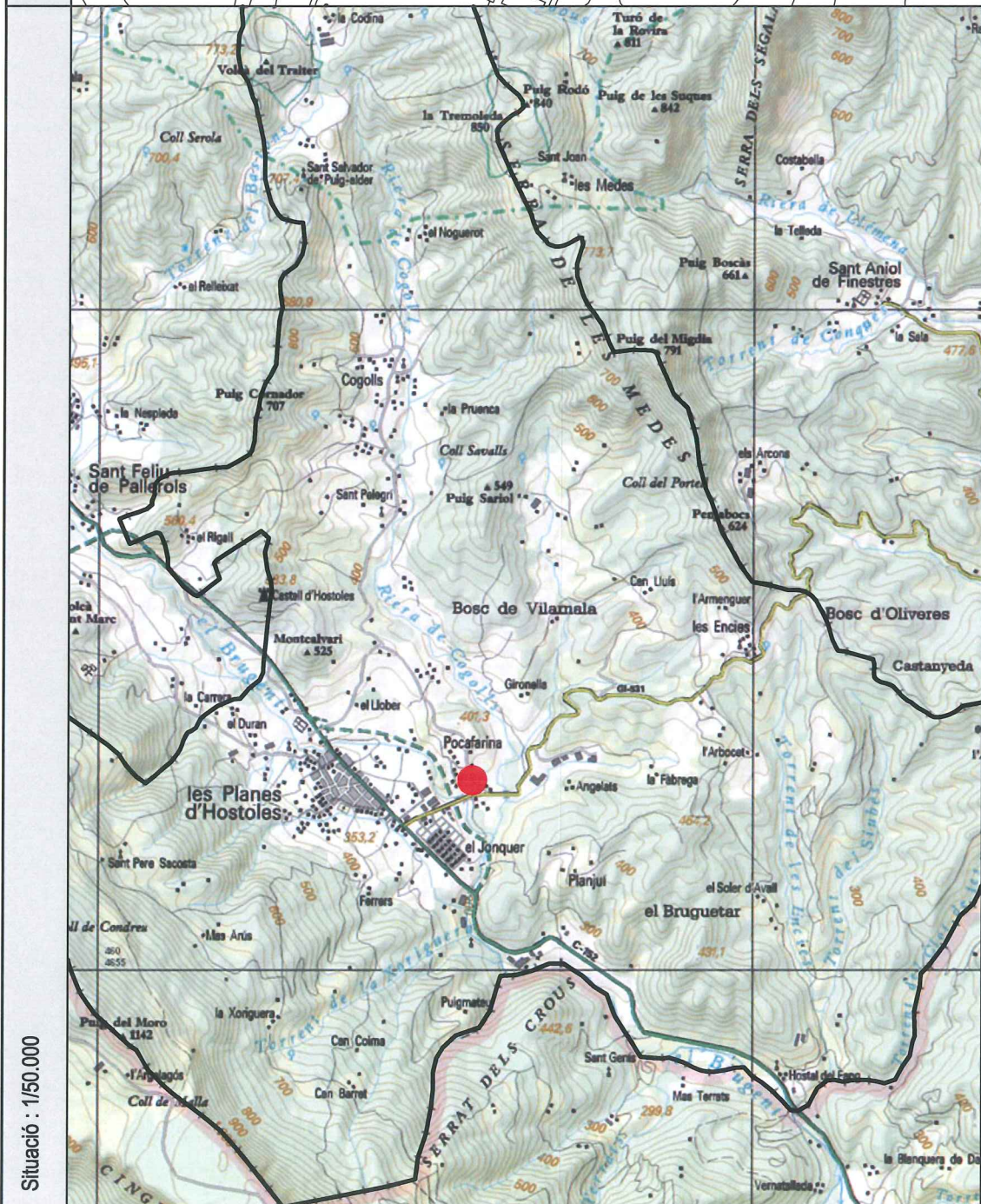
**CONSELL COMARCAL DE LA GARROTXA**



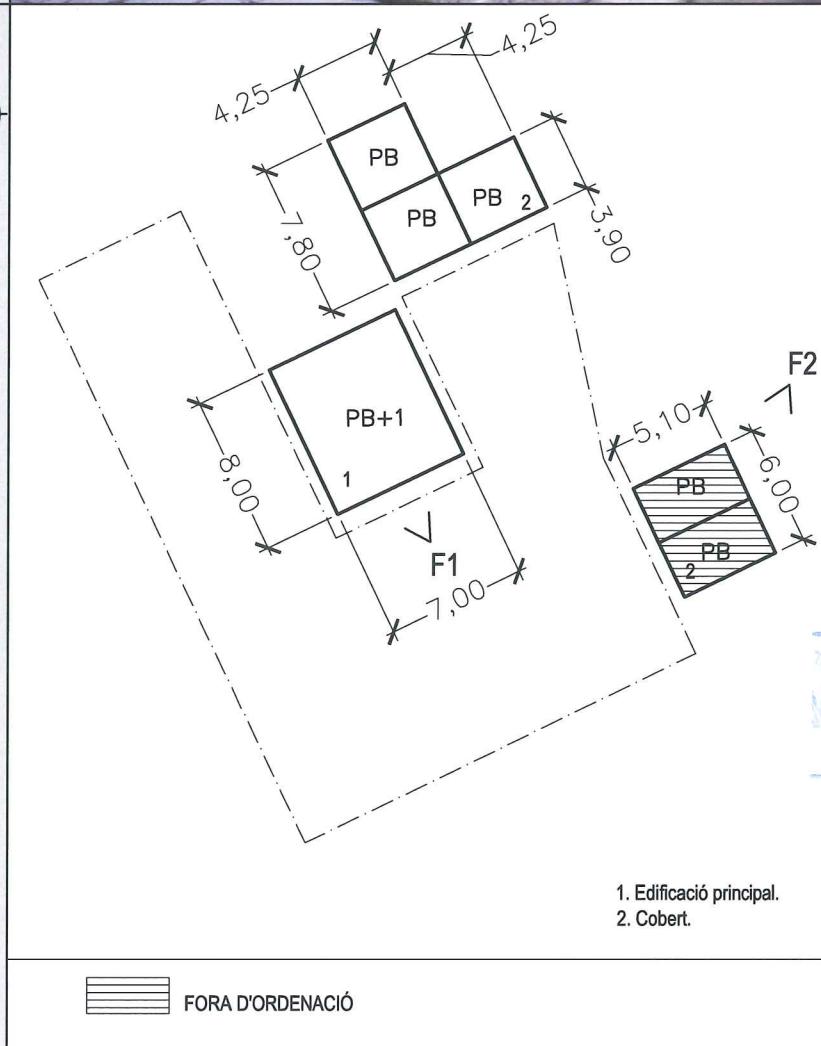
Fotografia 1



Fotografia 2



Croquis



1. Edificació principal.  
2. Cobert.


MUNICIPI: Les Planes	NUCLI: Pocafarina	203
CASA: Lluís Delós Roca	Ref: 1937/06	

REFERÈNCIA CADASTRAL:  
001303600DG65E0001KI

900

1. Descripció de la masia o casa rural:
  - 1.1. Època de construcció: Any 1987
  - 1.2. Estat de conservació de l'immoble: Bo
  - 1.3. Accessibilitat de la finca (des de la xarxa de camins):  
Accés des del camí ral de Puigsestorres (GA-396), asfaltat-terros, accés directe.
2. Justificació de les raons que aconsellen la recuperació i preservació de la masia o casa rural:
  - Arquitectòniques: Manteniment i millora de l'edificació existent.
  - Històriques: Edat de l'edificació.
  - Paisatgístiques: Millores d'integració i d'adequació a l'entorn més proper.
3. Usos.
  - 3.1. Ús actual.
    - Edificació principal: Habitatge
    - Construccions annexes: Garatge
4. Arranjament o millora de les estructures d'accessibilitat i serveis, si escau:
 

Les actuacions de rehabilitació i ampliació especificaran el tipus de serveis de subministrament ( electricitat, aigua, telefonia,...), evacuació i accés rodat.
5. Observacions:
  - Es podran realitzar les reformes necessàries per mantenir l'ús actual de l'edificació principal i dels annexes.
  - Les edificacions considerades com a fora d'ordenació caldrà enderrocar-les i/o millorar-les previ o simultàneament al permís d'obres.



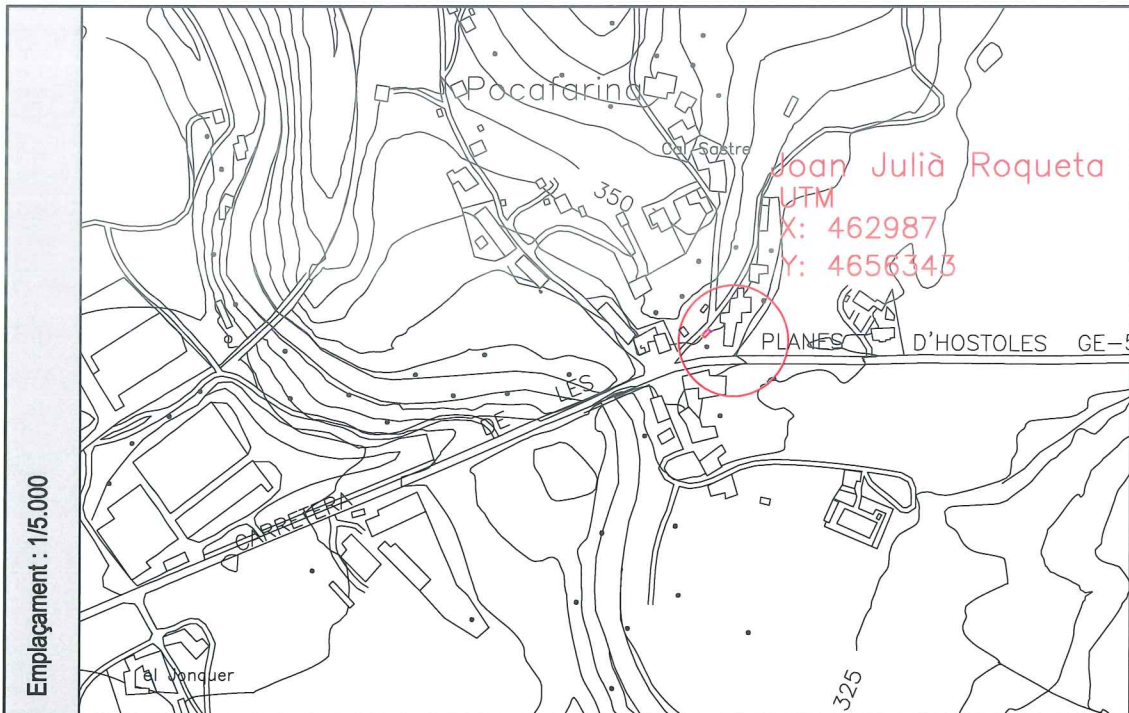
Generalitat de Catalunya  
Departament de Política Territorial  
i Urbanisme  
Comissió d'Urbanisme de Girona

AJUNTAMENT DE LES PLANES



Emplaçament : 1/5.000

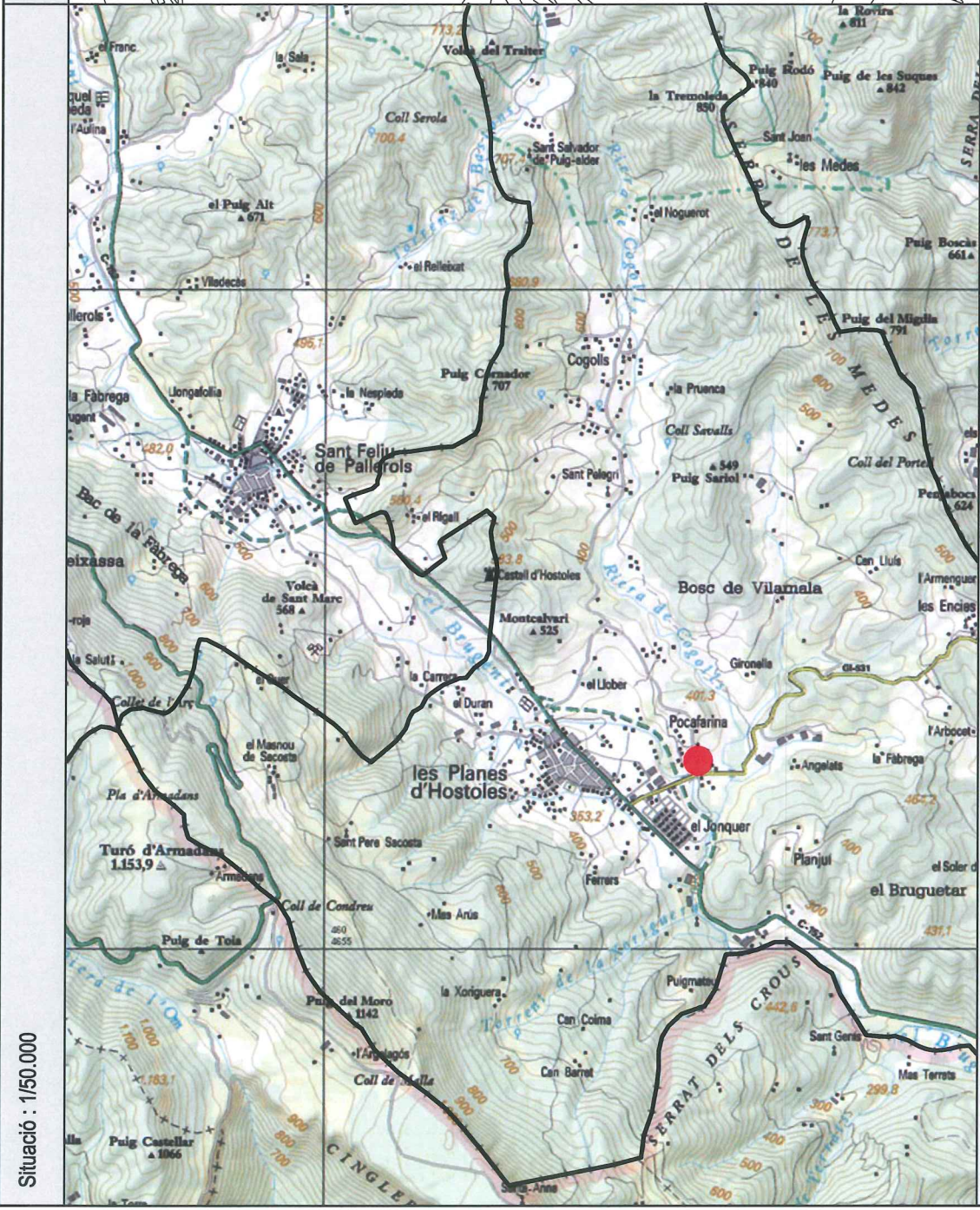
Situació : 1/50.000



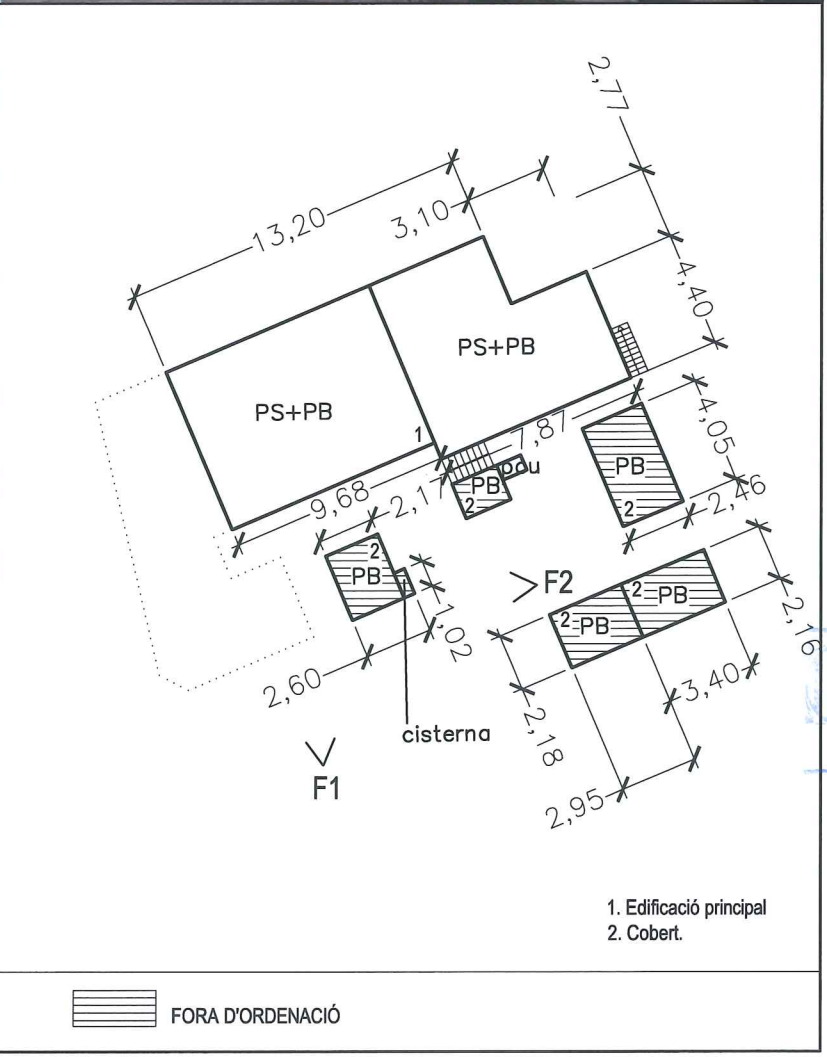
Fotografia 1



Fotografia 2



Croquis



MUNICIPI: Les Planes	NUCLI: Les Planes	204
CASA: Joan Julià Roqueta	Ref: 1937/06	

REFERÈNCIA CADASTRAL:  
17142A007000890000FM

- 901

1. Descripció de la masia o casa rural:
  - 1.1. Època de construcció: ---
  - 1.2. Estat de conservació de l'immoble: Regular
  - 1.3. Accessibilitat de la finca (des de la xarxa de camins):  
Accés des del camí ral de Puigsesorres (GA-396), asfaltat-terros.
2. Justificació de les raons que aconsellen la recuperació i preservació de la masia o casa rural:
  - Arquitectòniques: Millores d'adequació a l'ús.
  - Històriques: Edat de l'edificació.
  - Paisatgístiques: Millores d'integració i d'adequació a l'entorn més proper.
3. Usos.
  - 3.1. Ús actual.
    - Edificació principal: Habitatge
    - Construccions annexes: Annex a la vivenda
4. Arranjament o millora de les estructures d'accessibilitat i serveis, si escau:
 

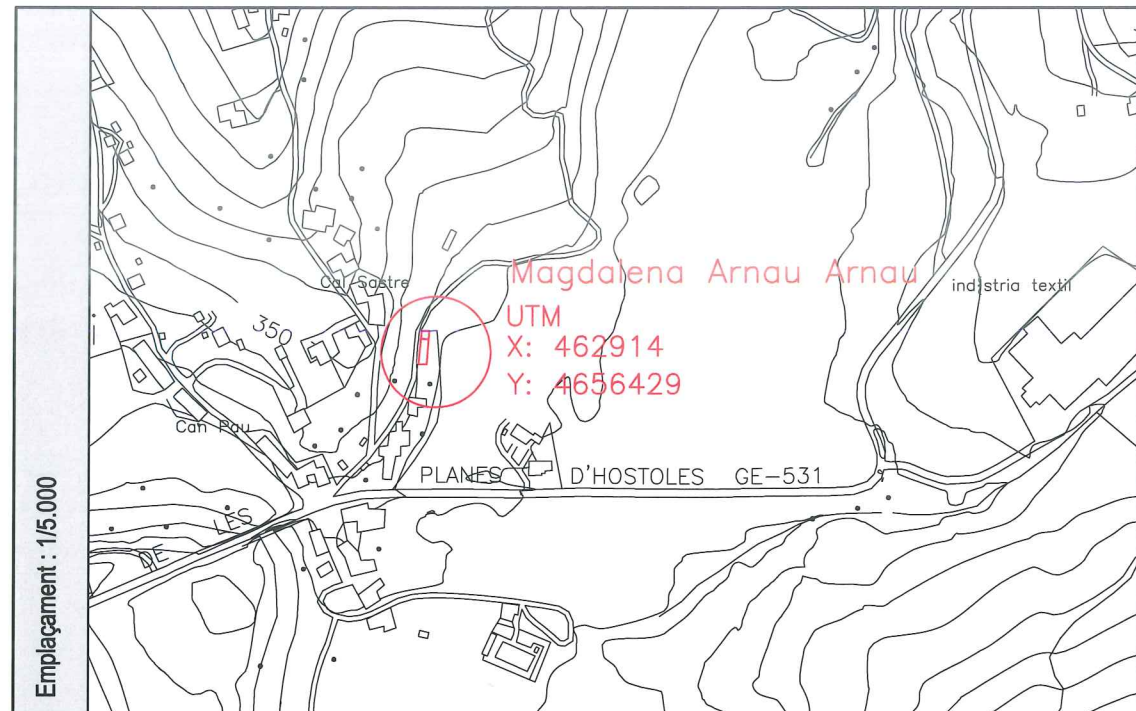
Les actuacions de rehabilitació i ampliació especificaran el tipus de serveis de subministrament (electricitat, aigua, telefonia,...), evacuació i accés rodat.
5. Observacions:
  - Es podran realitzar les reformes necessàries per mantenir l'ús actual de l'edificació principal i dels annexes.
  - Les edificacions considerades com a fora d'ordenació caldrà enderrocar-les i/o millorar-les previ o simultàneament a la corresponent llicència d'obres.




Generalitat de Catalunya  
Departament de Política Territorial  
i Obres Públiques  
Comissió d'Urbanisme de Catalunya

AJUNTAMENT DE LES PLANES

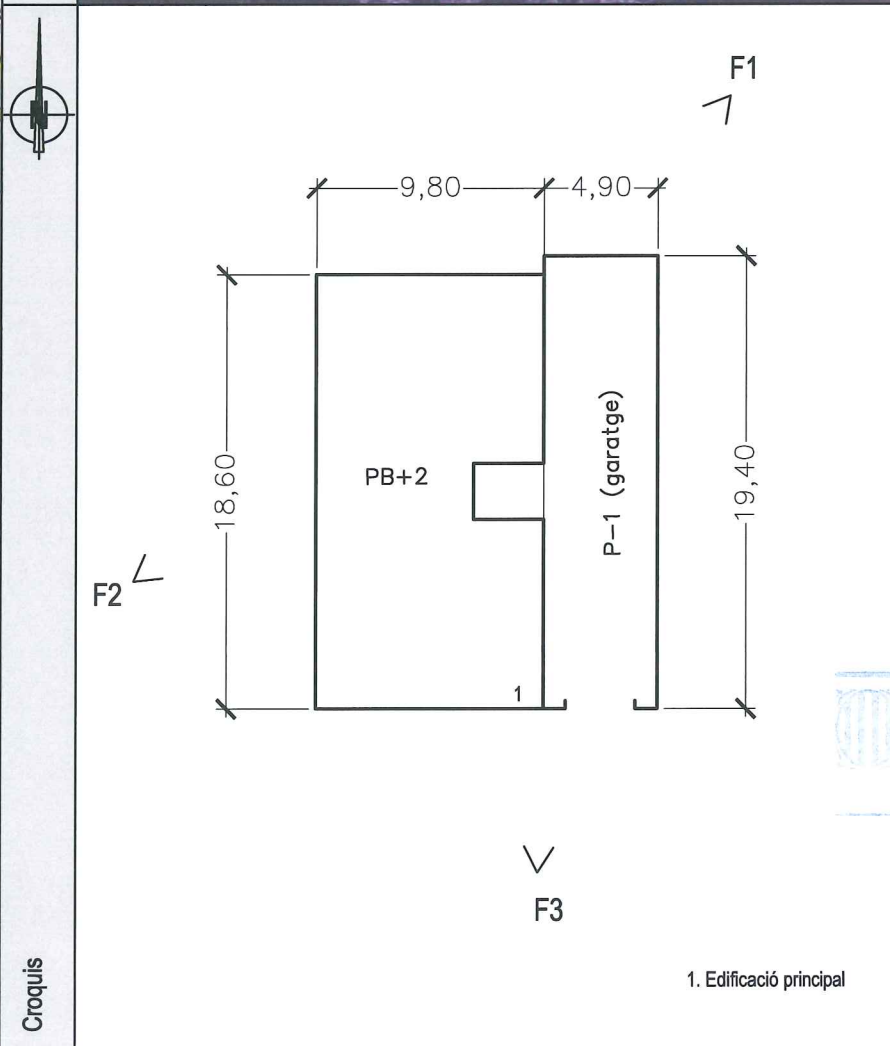
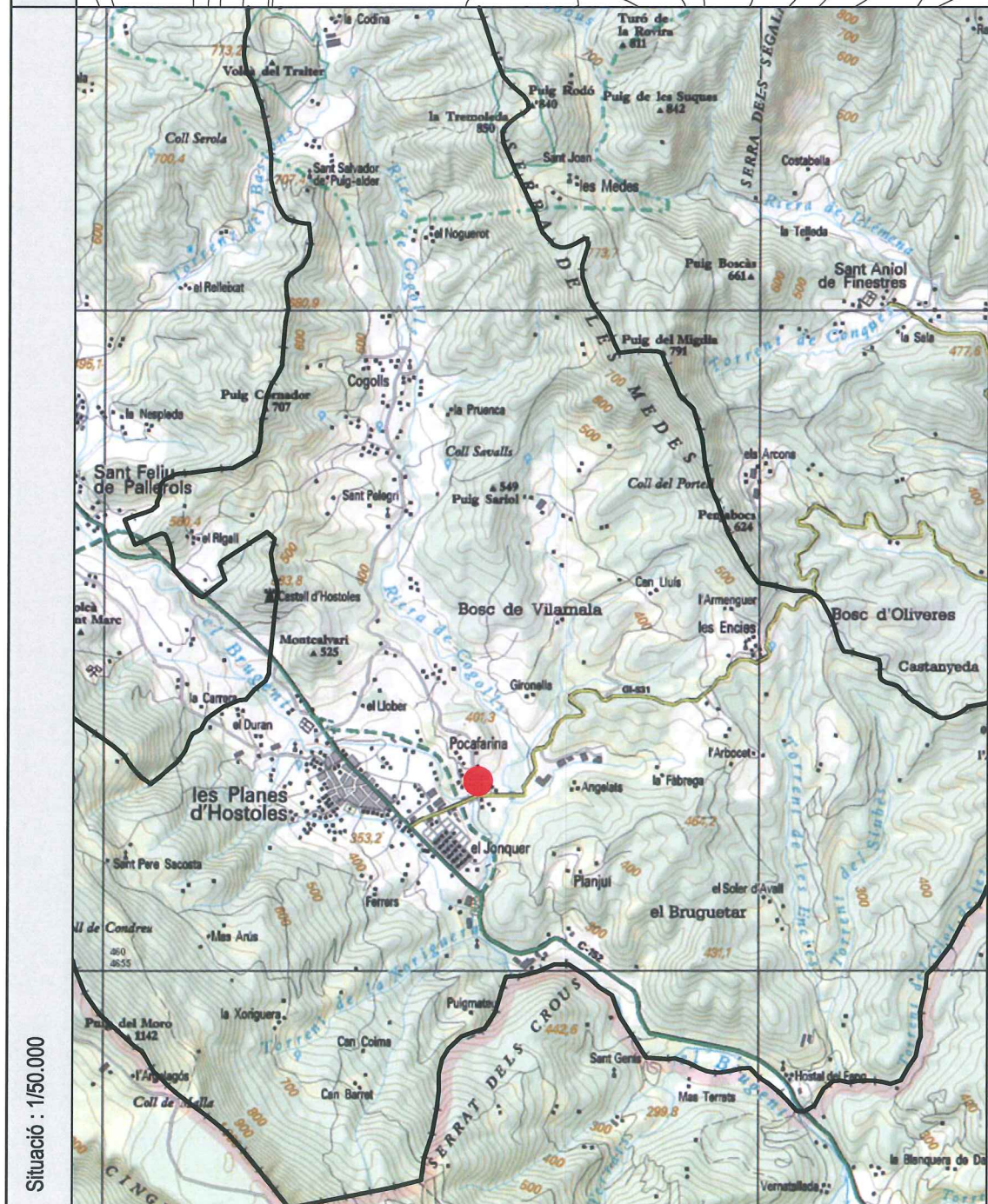




Fotografies 1-3



Fotografia 2



Croquis

MUNICIPI: Les Planes	NUCLI: Pocafarina	206
CASA: Magdalena Arnau Arnau	Ref: 1937/06	

REFERÈNCIA CADASTRAL:  
000199900DG65E

902

1. Descripció de la masia o casa rural:
  - 1.1. Època de construcció: Casa en construcció
  - 1.2. Estat de conservació de l'immoble: Bo
  - 1.3. Accessibilitat de la finca (des de la xarxa de camins):  
Accés des del camí ral de Puigsestorres (GA-396), asfaltat-torrós, accés directe.
2. Justificació de les raons que aconsellin la recuperació i preservació de la masia o casa rural:
  - Arquitectòniques: Manteniment i millora de l'edificació existent.
  - Històriques: Edat de l'edificació.
  - Paisatgístiques: Millores d'integració i d'adequació a l'entorn més proper.
3. Usos.
  - 3.1. Ús actual.
    - Edificació principal: Habitatge
    - Construccions annexes: ----
4. Arranjament o millora de les estructures d'accessibilitat i serveis, si escau:
 

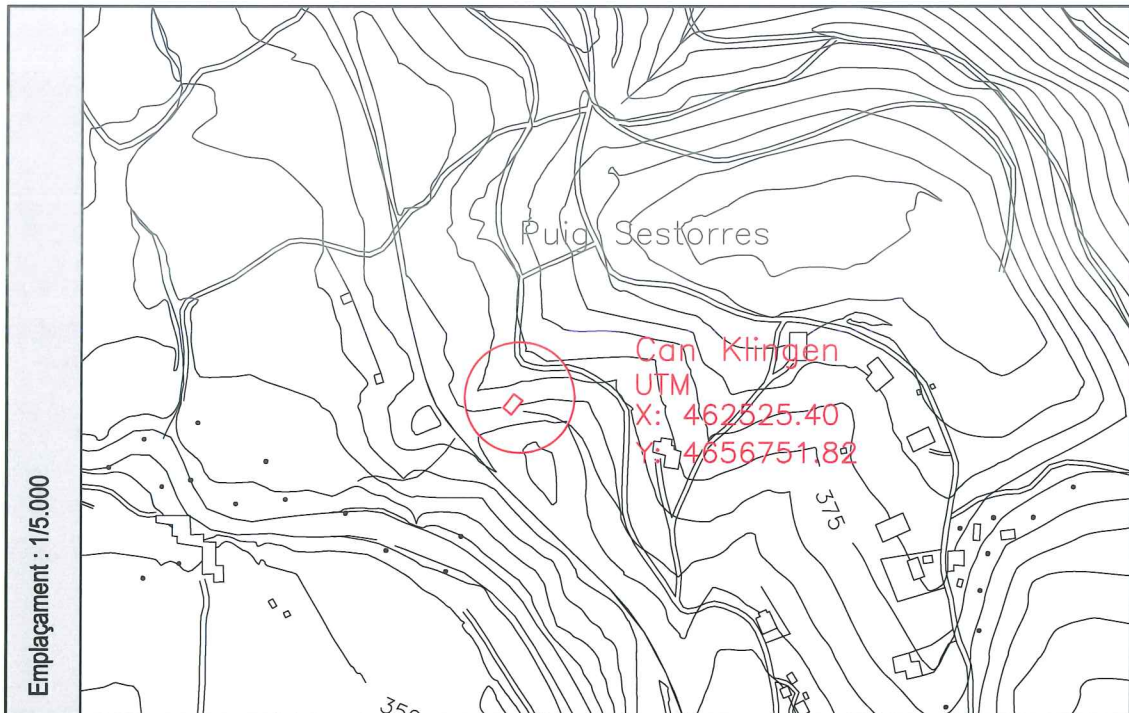
Les actuacions de rehabilitació i ampliació especificaran el tipus de serveis de subministrament ( electricitat, aigua, telefonia,...), evacuació i accés rodat.
5. Observacions:
  - Es podran realitzar les reformes necessàries per mantenir l'ús actual de l'edificació principal i dels annexes.



Generalitat de Catalunya  
Departament de Política Territorial  
i Urbanisme  
Consell Comarcal de la Garrotxa

AJUNTAMENT DE LES PLANES

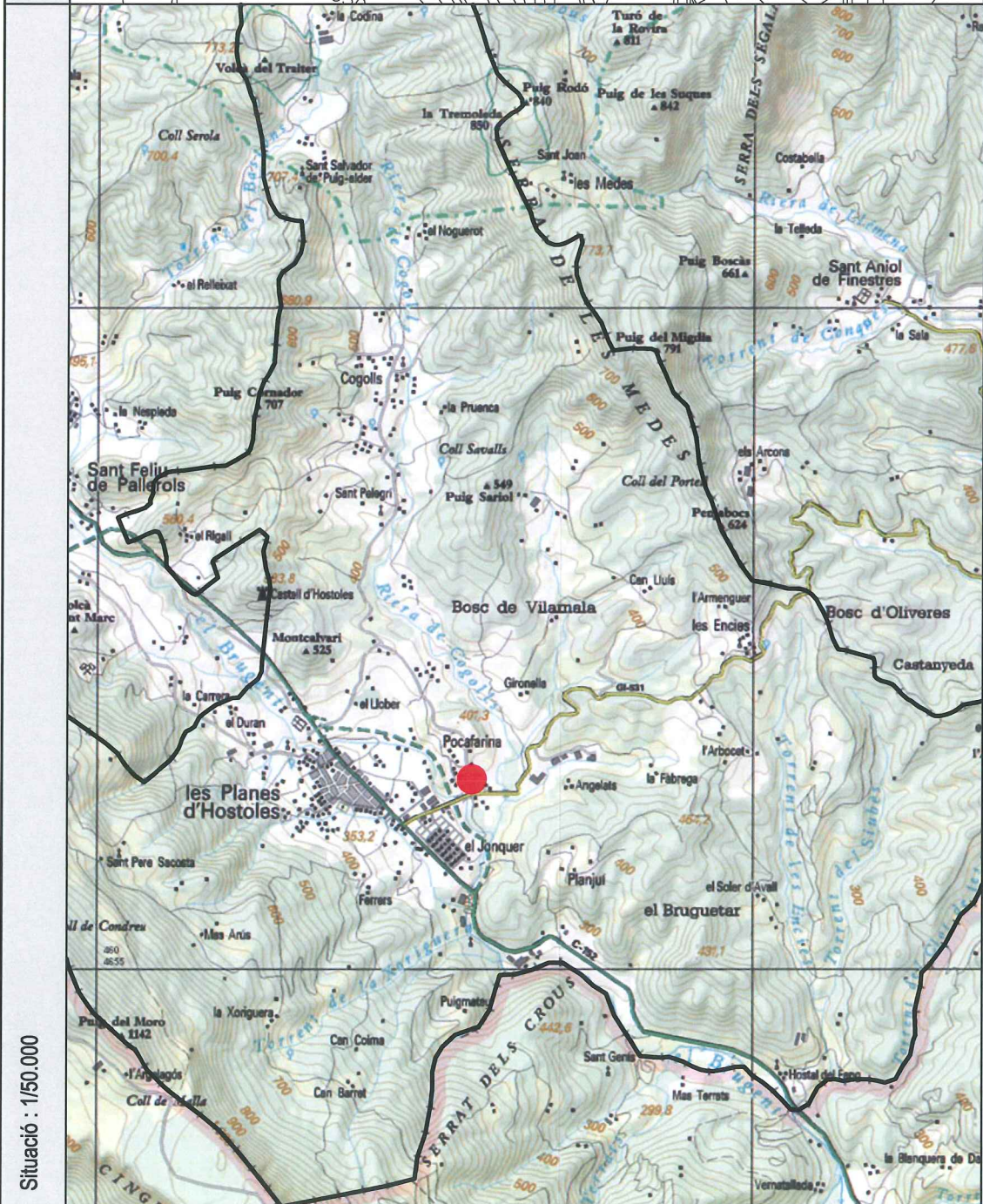




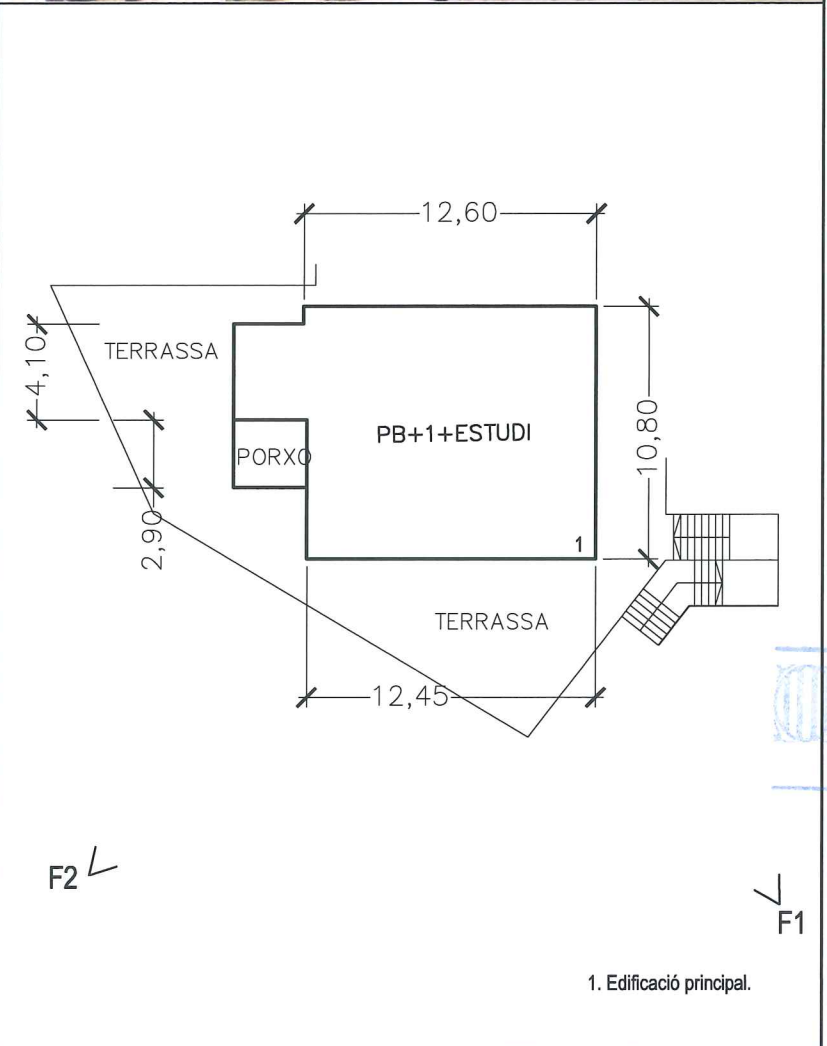
Fotografia 1



Fotografia 2



Croquis




MUNICIPI: Les Planes	NUCLI: Puigsestorres	212
CASA: Can Klingen	Ref: 1937/06	

REFERÈNCIA CADASTRAL:  
000199900DG65E

903

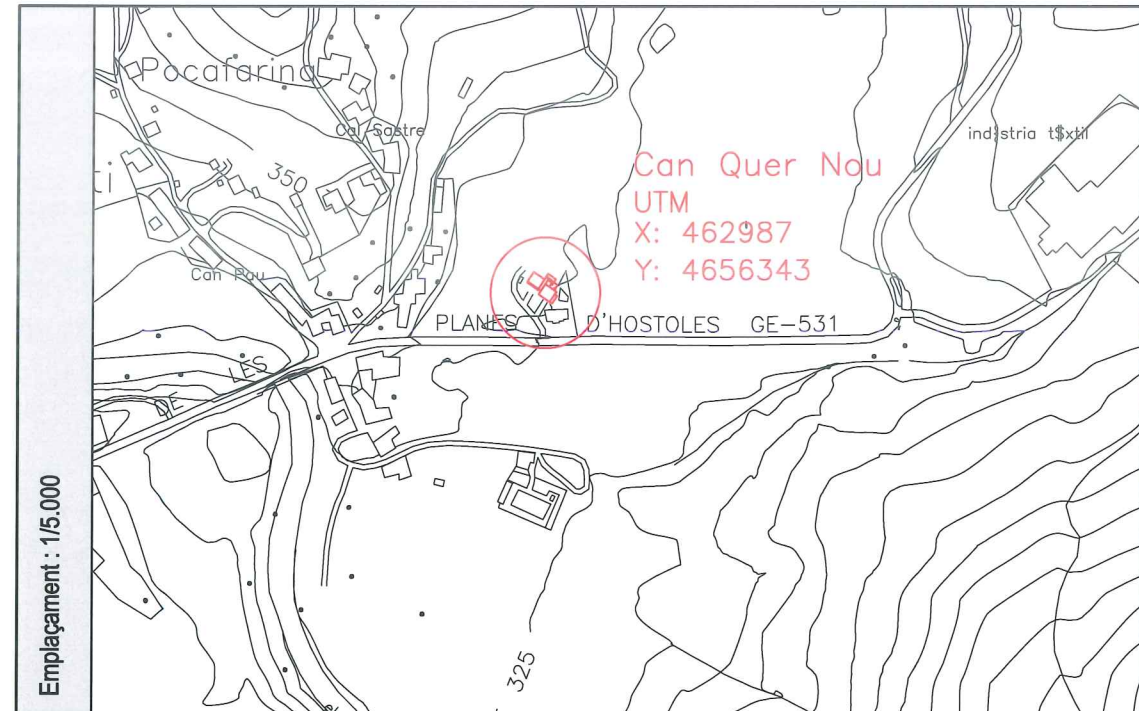
1. Descripció de la masia o casa rural:
  - 1.1. Època de construcció: Any 2004
  - 1.2. Estat de conservació de l'immoble: Molt bo
  - 1.3. Accessibilitat de la finca (des de la xarxa de camins):  
Accés des del camí ral de Puigsestorres (GA-396), asfaltat-terros, accés directe.
2. Justificació de les raons que aconsellin la recuperació i preservació de la masia o casa rural:
  - Arquitectòniques: Manteniment i millora de l'edificació existent.
  - Històriques: Edat de l'edificació.
  - Paisatgístiques: Millores d'integració i d'adequació a l'entorn més proper.
3. Usos.
  - 3.1. Ús actual.
    - Edificació principal: Habitatge
    - Construccions annexes: ---
4. Arranjament o millora de les estructures d'accessibilitat i serveis, si escau:  
  
Les actuacions de rehabilitació i ampliació especificaran el tipus de serveis de subministrament ( electricitat, aigua, telefonia,...), evacuació i accés rodat.
5. Observacions:  
  
-Es podran realitzar les reformes necessàries per mantenir l'ús actual de l'edificació principal i dels annexes.



Generalitat de Catalunya  
Departament de Política Territorial  
i Obres Públiques  
Comissió d'Urbanisme de Girona

AJUNTAMENT DE LES PLANES

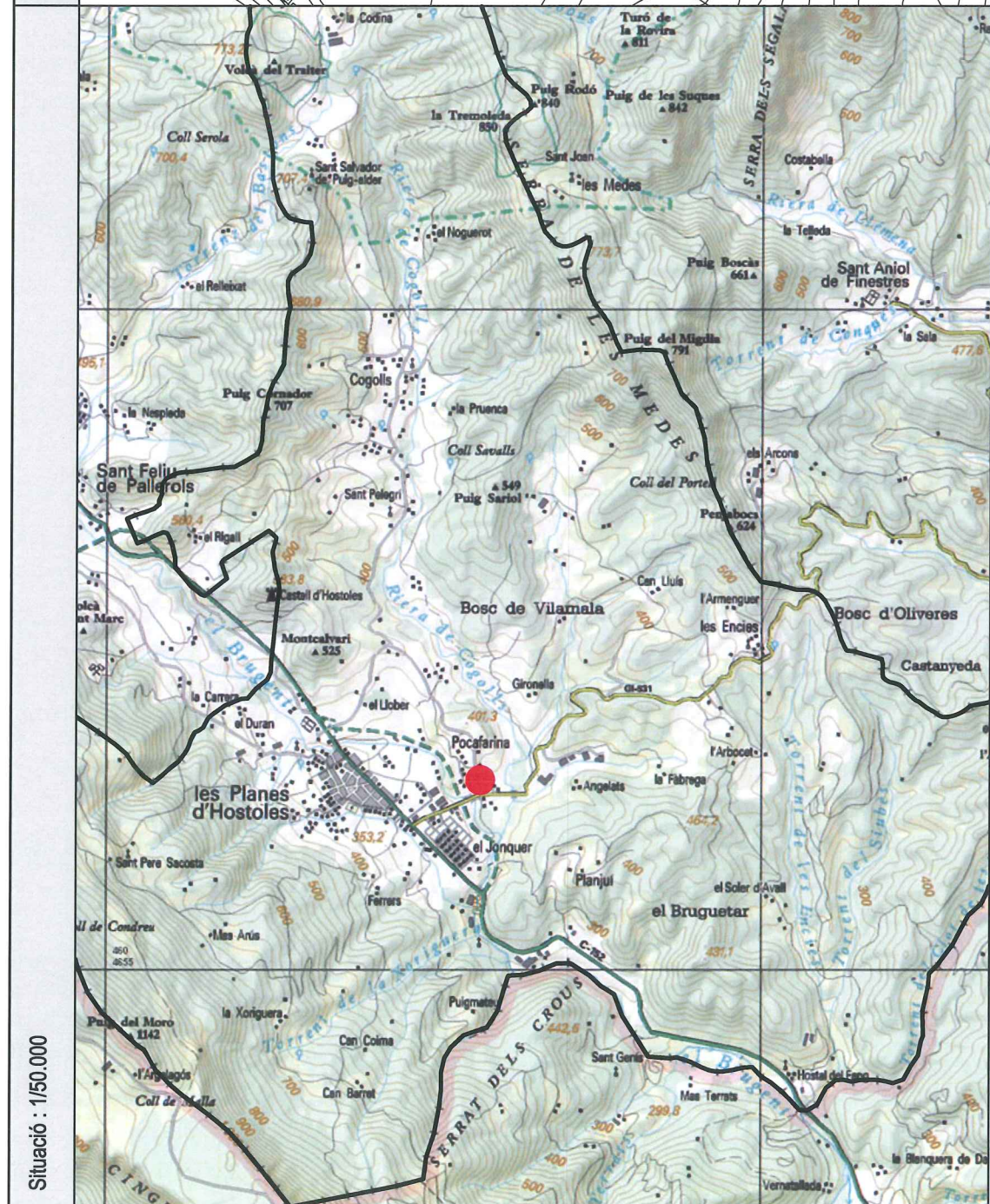




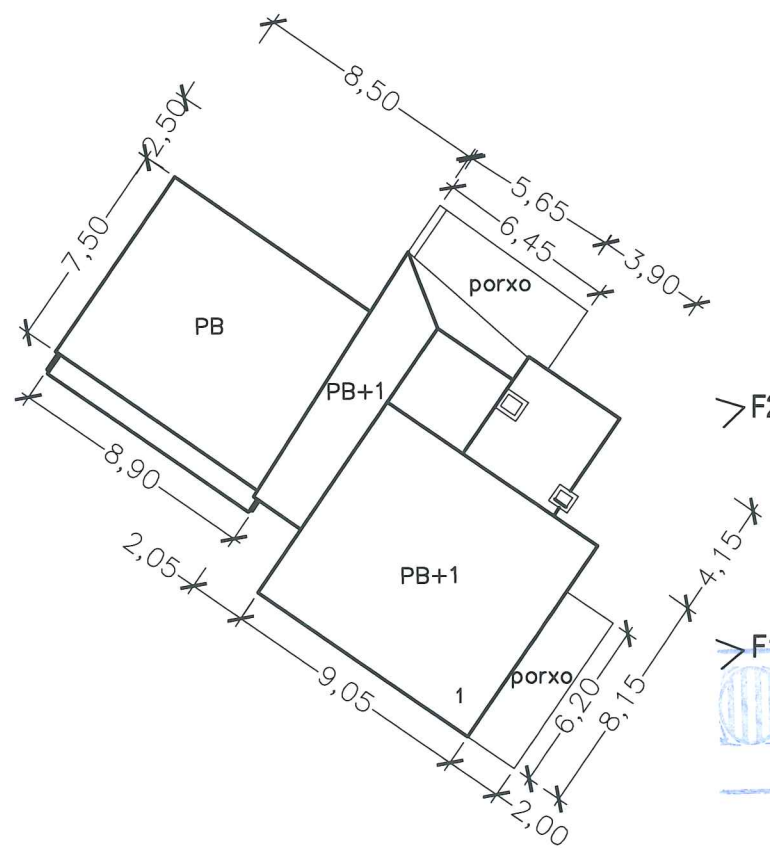
Fotografia 1



Fotografia 2



Croquis



1. Edificació principal.

MUNICIPI: Les Planes	NUCLI: Pocafarina	214
CASA: Can Quer Nou	Ref: 1937/06	

REFERÈNCIA CADASTRAL:  
000303000DG65E0001ZI

904

1. Descripció de la masia o casa rural:

- 1.1. Època de construcció: Any 1974
- 1.2. Estat de conservació de l'immoble: Bo
- 1.3. Accessibilitat de la finca (des de la xarxa de camins):  
Accés des del camí ral de Puigsestorres (GA-396), asfaltat-torrós, accés directe.

2. Justificació de les raons que aconsellen la recuperació i preservació de la masia o casa rural:

- Arquitectòniques: Manteniment i millora de l'edificació existent.
- Històriques: Edat de l'edificació.
- Paisatgístiques: Millores d'integració i d'adequació a l'entorn més proper.

3. Usos.

- 3.1. Ús actual.  
- Edificació principal: Habitatge  
- Construccions annexes: ---

4. Arranjament o millora de les estructures d'accessibilitat i serveis, si escau:

Les actuacions de rehabilitació i ampliació especificaran el tipus de serveis de subministrament ( electricitat, aigua, telefonia,...), evacuació i accés rodat.

5. Observacions:

- Es podran realitzar les reformes necessàries per mantenir l'ús actual de l'edificació principal i dels annexes.

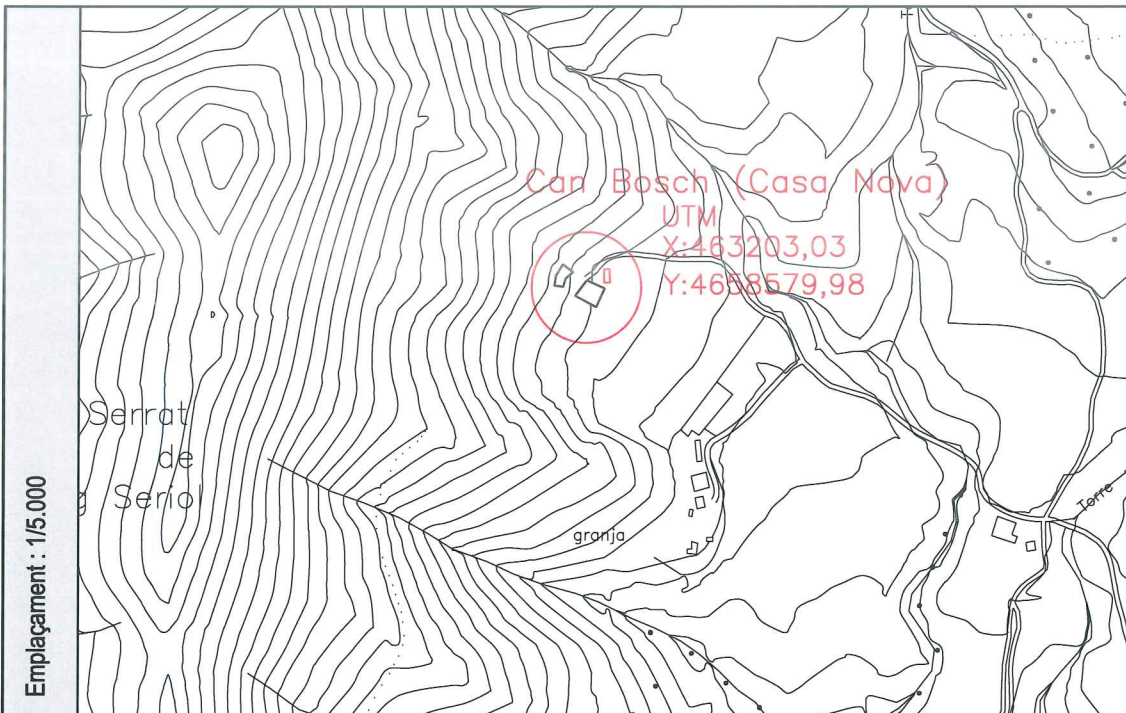


Generalitat de Catalunya  
Departament de Política Territorial  
i Obres Públiques  
Consell Comarcal de la Garrotxa

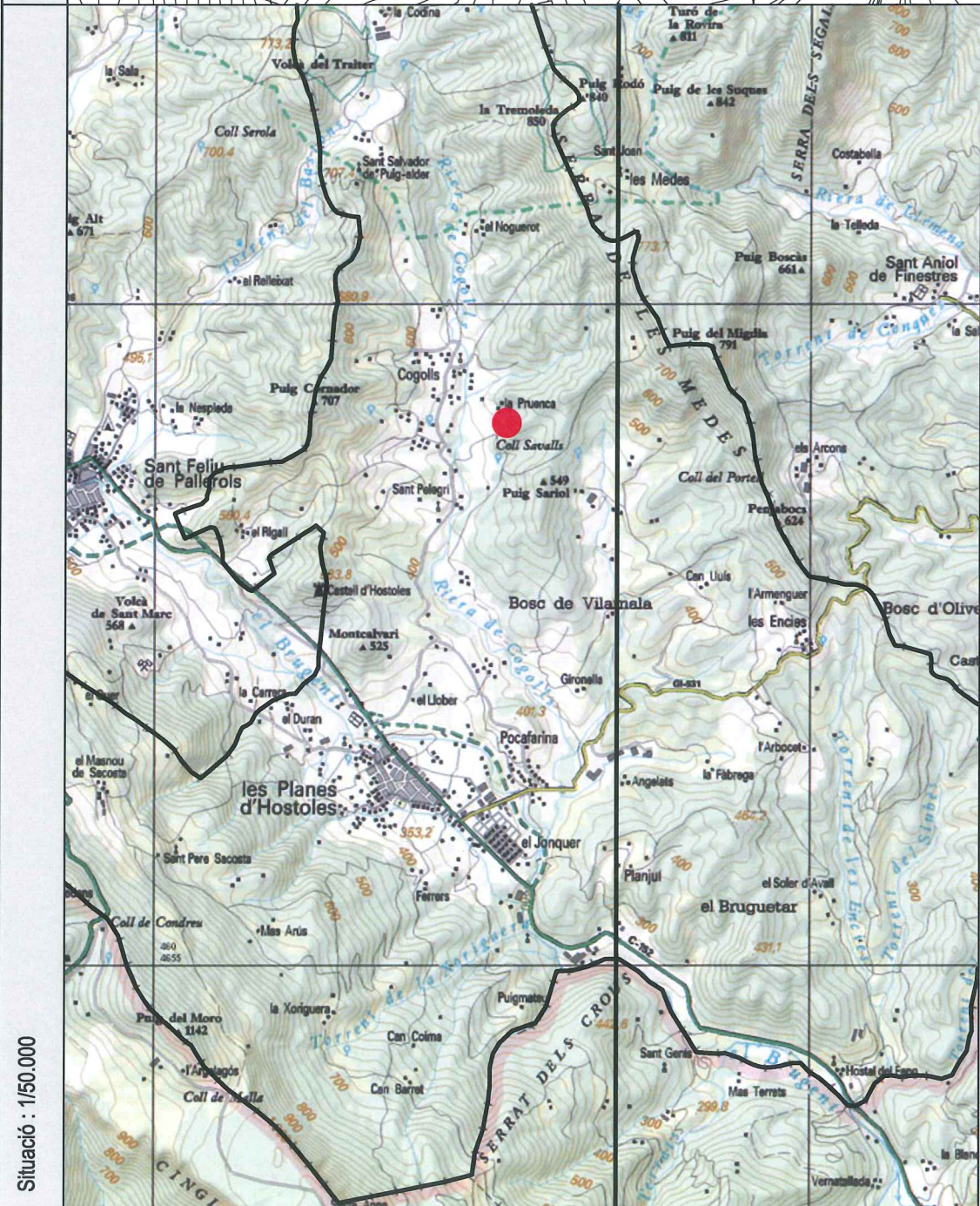
AJUNTAMENT DE LES PLANES







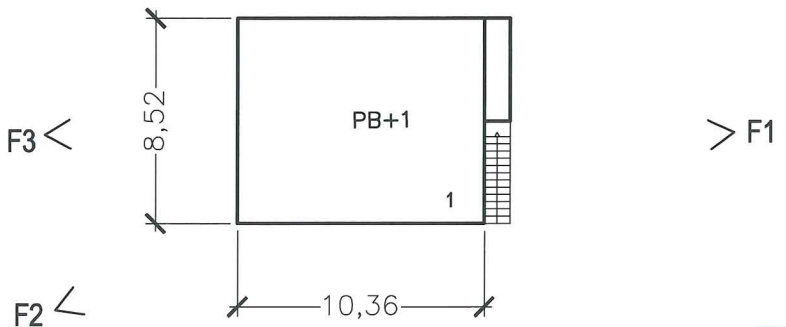
Fotografia 1



Fotografies: 2-3




Croquis



MUNICIPI: Les Planes	NUCLI: Les Encies	<b>225</b>
CASA: Can Bosch (casa nova)	Ref: 1937/06	

REFERÈNCIA CADASTRAL:  
  
906

- Descripció de la masia o casa rural:
  - Època de construcció:
  - Estat de conservació de l'immoble: Bo
  - Accessibilitat de la finca (des de la xarxa de camins):  
Accés des del camí de Ral del veïnat del Julià a Amer (GA-401).
- Justificació de les raons que aconsellen la recuperació i preservació de la masia o casa rural:
  - Arquitectòniques: Manteniment i millora de l'edificació existent.
  - Històriques: Edat de l'edificació.
  - Paisatgístiques: Millores d'integració i d'adequació a l'entorn més proper.
- Usos.
  - Ús actual.
    - Edificació principal: Habitatge
    - Construccions annexes:
- Arranjament o millora de les estructures d'accessibilitat i serveis, si escau:  
Les actuacions de rehabilitació i ampliació especificaran el tipus de serveis de subministrament ( electricitat, aigua, telefonia,...), evacuació i accés rodat.
- Observacions:  
-Es podran realitzar les reformes necessàries per mantenir l'ús actual de l'edificació principal i dels annexes.




Generalitat de Catalunya  
Departament de Política Territorial  
i Obres Públiques  
Comissió d'Urbanisme de Girona

AJUNTAMENT DE LES PLANES



**Art. 8.- EDIFICACIONS ÚS HABITATGE IMPLANTADES ILLEGALMENT I AMB ACCIÓ DE REPOSICIÓ PRESCRITA- Rel. Numèrica**  
Comprèn els elements que per tractar-se de construccions il·legalment implantades, resten en règim de fora d'ordenació.

90 Molí dels Murris, El

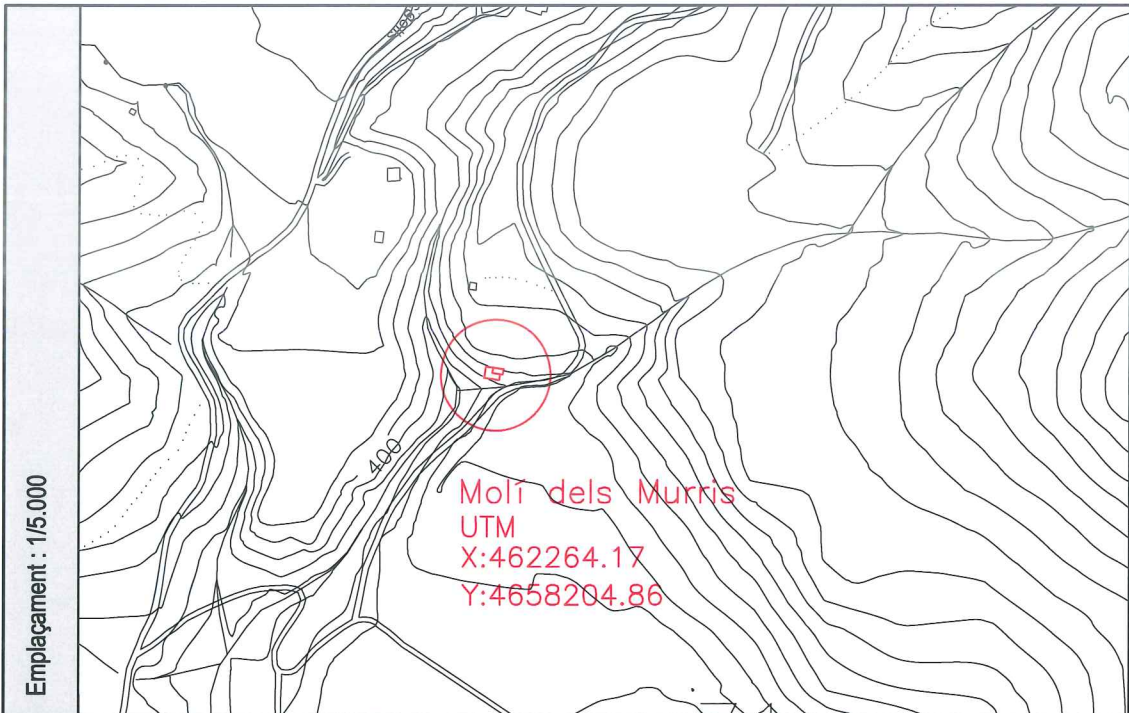


**Art. 8.- EDIFICACIONS ÚS HABITATGE IMPLANTADES IL.LEGALMENT I AMB ACCIÓ DE REPOSICIÓ PRESCRITA- Rel. Alfabètica**

Comprèn els elements que per tractar-se de construccions il.legalment implantades, resten en règim de fora d'ordenació.

90 Molí dels Murris, El

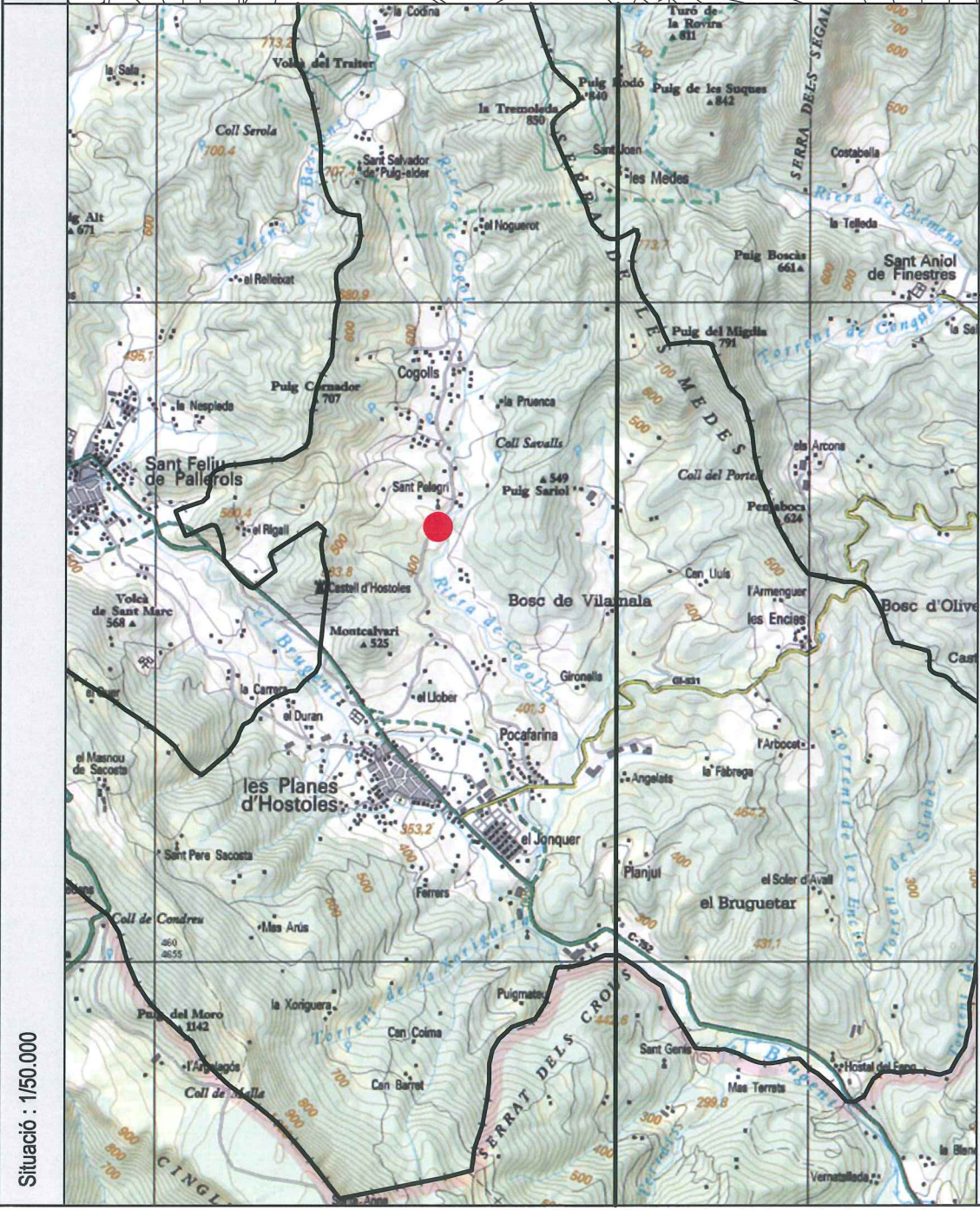





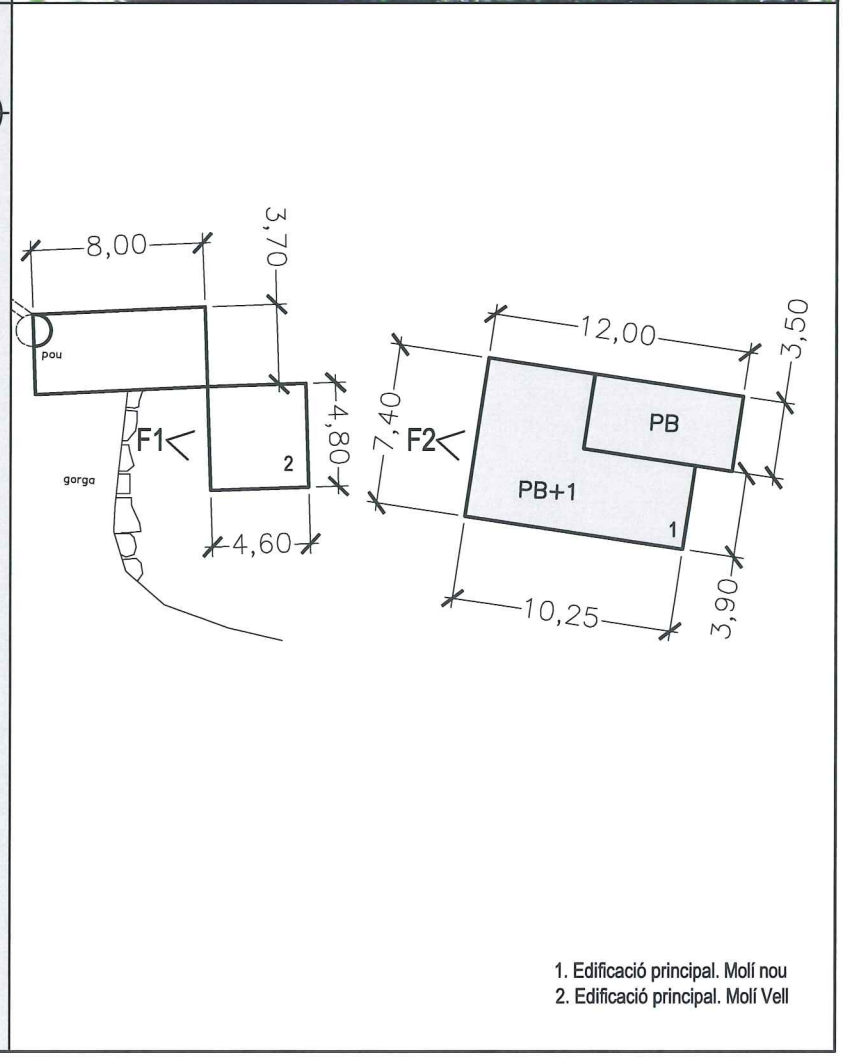
Fotografies molí vell



Fotografies molí nou



Croquis



MUNICIPI: Les Planes	NUCLI: Sant Cristòfol de Cogolls	90
CASA: El Molí dels Murrís	Ref: 1937/06	

REFERÈNCIA CADASTRAL:  
0018000500DG65G0001YE

909

1. Descripció de la masia o casa rural:
  - 1.1. Època de construcció: Any 1993
  - 1.2. Estat de conservació de l'immoble: Molt bo
  - 1.3. Accessibilitat de la finca (des de la xarxa de camins):  
Accés des del Camí de Cogolls (GA-407) parcialment pavimentat, trencall fins a la pròpia casa.
2. Justificació de les raons que aconsellen la recuperació i preservació de la masia o casa rural:
  - Arquitectòniques: Manteniment i millora de l'edificació existent.
  - Històriques: Edat de l'edificació.
  - Paisatgístiques: Millores d'integració i d'adequació a l'entorn més proper.
3. Usos.
  - 3.1. Ús actual.
    - Edificació principal: Habitatge
    - Construccions annexes: Annex a la vivenda
4. Arranjament o millora de les estructures d'accessibilitat i serveis, si escau:
 

Les actuacions de rehabilitació i ampliació especificaran el tipus de serveis de subministrament ( electricitat, aigua, telefonia,...), evacuació i accés rodat.
5. Observacions:
  - Es podran realitzar les reformes necessàries per mantenir l'ús actual de l'edificació principal i dels annexes.



Generalitat de Catalunya  
Departament de Política Territorial  
i Obres Públiques  
Comissió d'Urbanisme de Girona

AJUNTAMENT DE LES PLANES





FOTOGRAFIES ANY 2006 MOLI VELL MOLI NOU



MUNICIPI: Les Planes	NUCLI: Sant Cristòfol de Cogolls	<b>90</b>
CASA: El Molí dels Murrís	Ref: 1937/06	

- 910

FOTOGRAFIES MAIG 2009 MOLI NOU



Generalitat de Catalunya  
 Departament de Política Territorial  
 i Obres Públiques  
 Controlat en el sistema de Girona

AJUNTAMENT DE LES PLANES



CONSELL COMARCAL DE LA GARROTXA

**IV- ANNEXES**





**Ajuntament de  
les Planes d'Hostoles**

Vall d'Hostoles  
La Garrotxa

912

**Diligència:**

Per fer constar que en la sessió del Ple celebrada el dia 9 de desembre de 2009 es va aprovar per unanimitat dels regidors el Text refós II del catàleg de masies i cases rurals de les Planes d'Hostoles (ref. 1937/06), elaborat pels serveis tècnics del Consell Comarcal de la Garrotxa

Que el text del format imprès es correspon amb el format en CD.

Del que dono fe.

El secretari acctal.

Enric Benito i Puigdomènech.

Les Planes d'Hostoles, 10 de desembre de 2009.

